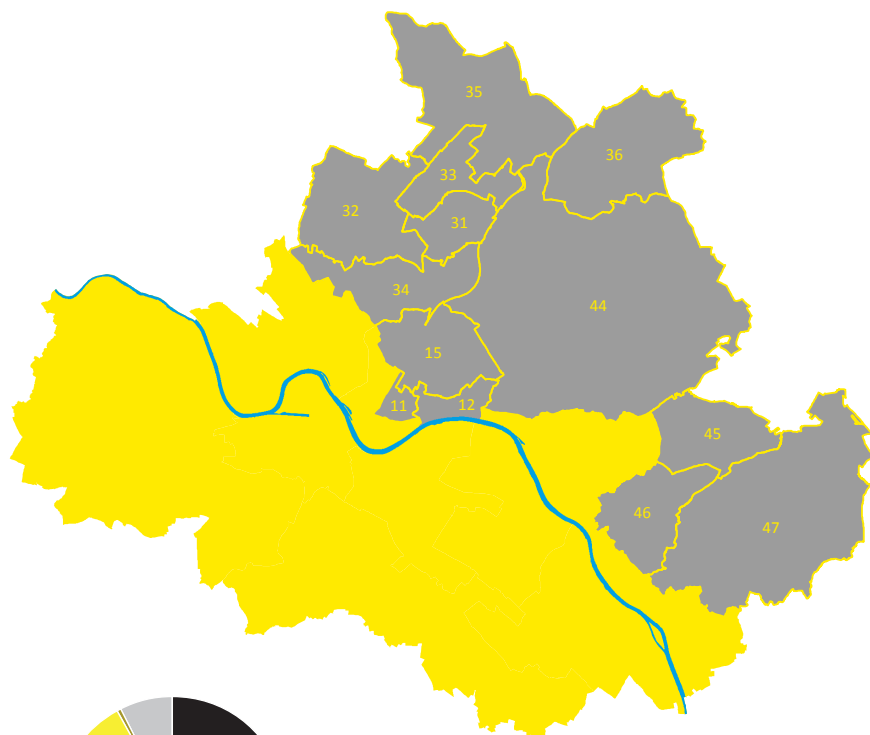


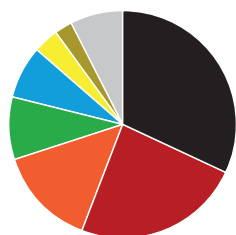
Landtagswahlkreis Dresden 41

Stadtteile:

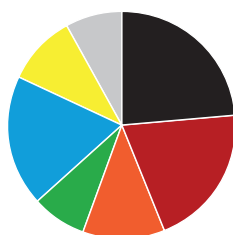
- 11 Äußere Neustadt (Antonstadt)
- 12 Radeberger Vorstadt
- 15 Alberstadt
- 31 Klotzsche
- 32 Hellerau/Wilschdorf
- 33 Flughafen/Industriegebiet Klotzsche
- 34 Hellerberge
- 35 Weixdorf
- 36 Langebrück/Schönborn
- 44 Dresdner Heide
- 45 Weißig
- 46 Gönnsdorf/Pappritz
- 47 Schönfeld/Schullwitz



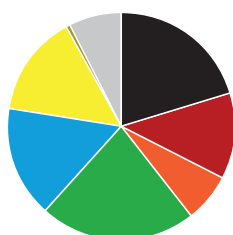
Wahlergebnisse



Landtagswahl 2014



Bundestagswahl 2017



Kommunalwahl 2019

■ CDU
 ■ Die Linke
 ■ SPD
 ■ Grüne
 ■ AFD
 ■ FDP
 ■ NPD
 ■ Sonstige Parteien

Bevölkerung

Altersklassen	männlich	weiblich	Anteil Ausländer in %
0 bis 17 Jahre	7 369	6 906	3
18 bis 29 Jahre	5 064	4 683	12
30 bis 39 Jahre	6 562	5 952	9
40 bis 49 Jahre	5 761	5 126	6
50 bis 59 Jahre	5 467	4 882	3
60 Jahre und älter	7 953	9 322	1
Gesamt	38 176	36 871	5

Haushalte und Sozialstruktur

Wohngebäude	13 267	Beschäftigte / Anteil an den 15-64 jährigen in %	31 669 / 55,1
Wohnungen	38 104	erwerbsfähige Regelleistungsberechtigte	2 399
Eigenheime*	9 985	nicht erwerbsfähige Regelleistungsberechtigte	770
Haushalte	38 078	Bedarfsgemeinschaften	2 044
Haushalte mit Kindern	8 729	Bedarfsgemeinschaften mit Kindern	555
Haushalte mit 2 und mehr Kindern	4 400	Arbeitslose / Anteil an den 15-64 jährigen in %	1 637 / 2,8
alleinerziehende Haushalte	1 655	Arbeitslose Jugendliche	97
durchschnittliche Haushaltsgröße	1,9		

ausgewählte Infrastruktureinrichtungen

Kindertagesstätten	70	Kinder- und Jugendeinrichtungen	58
Anzahl Schulen/Schüler		Senioren- und Pflegeheime/-plätze	-
Grundschule	13 / 2 942	Sport- und Freizeitanlagen	102
Oberschule	6 / 1 519	Kultureinrichtungen / Bibliotheken	32 / 9
Gymnasium	2 / 1 615	Ärzte je 1 000 Einwohner	1,8
Weitere	4 / 1 310		