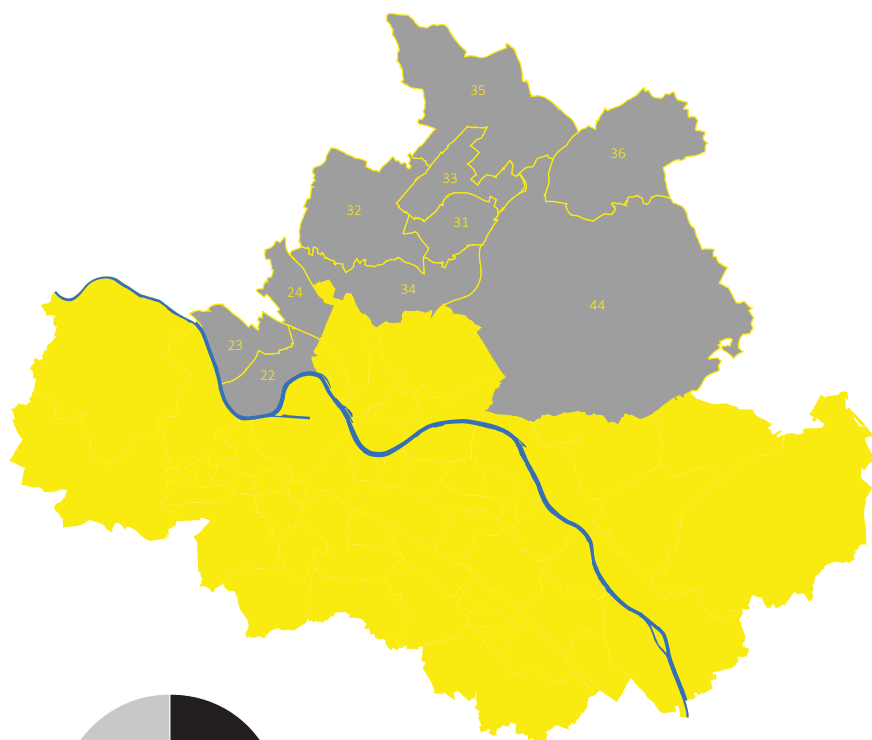


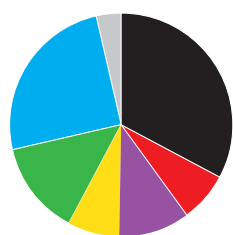
# Landtagswahlkreis Dresden 40

## Stadtteile:

- 22 Mickten
- 23 Kaditz
- 24 Trachau
- 31 Klotzsche
- 32 Hellerau/Wilschdorf
- 33 Flughafen/Industriegebiet Klotzsche
- 34 Hellerberge
- 35 Weixdorf
- 36 Langebrück/Schönborn
- 44 Dresdner Heide



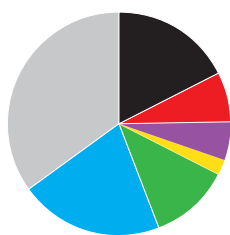
## Wahlergebnisse



Landtagswahl 2019



Bundestagswahl 2021



Kommunalwahl 2024

■ CDU 
 ■ SPD 
 ■ Die Linke 
 ■ FDP 
 ■ Grüne 
 ■ AfD 
 ■ Sonstige Parteien

## Bevölkerung

Altersklassen	männlich	weiblich	Einwohner gesamt	Ausländer	Anteil Ausländer in Prozent
0 bis 17 Jahre	5.657	5.422	11.079	455	4,1
18 bis 29 Jahre	3.216	2.899	6.115	524	8,6
30 bis 39 Jahre	4.048	4.042	8.090	797	9,9
40 bis 49 Jahre	4.541	4.336	8.877	575	6,5
50 bis 59 Jahre	4.572	4.144	8.716	352	4,0
60 Jahre und älter	8.377	10.124	18.501	287	1,6
Gesamt	30.411	30.967	61.378	2.990	4,9

## Haushalte und Sozialstruktur

Wohngebäude	10.860	Beschäftigte / Anteil an den 18-64 jährigen in % <sup>2)</sup>	26.150/ 72,9
Wohnungen	32.530	erwerbsfähige Regelleistungsberechtigte	1.595
Eigenheime*	7.740	nicht erwerbsfähige Regelleistungsberechtigte	495
Haushalte	31.411	Bedarfsgemeinschaften	1.358
Haushalte mit Kindern	7.023	Bedarfsgemeinschaften mit Kindern	390
Haushalte mit 2 und mehr Kindern	3.341	Arbeitslose / Anteil an den 18-64 jährigen in % <sup>3)</sup>	1.239 / 3,4
alleinerziehende Haushalte	1.538	Jugendarbeitslosigkeit (unter 25 Jahre) <sup>3)</sup>	99
durchschnittliche Haushaltsgröße	1,9	Altersarbeitslosigkeit (über 55 Jahre) <sup>3)</sup>	371

## ausgewählte Infrastruktureinrichtungen<sup>1)</sup>

Kindertagesstätten*	77	Kinder- und Jugendeinrichtungen	25	
Anzahl Schulen/Schüler	Grundschule	10 / 2.543	Senioren- und Pflegeheime/-plätze	10 / 553
	Oberschule	4 / 1.795	Sport- und Freizeitanlagen	67
	Gymnasium	1 / 1.018	Kultureinrichtungen / Bibliotheken	12 / 7
	Weitere	0 / 0	Ärzte je 1.000 Einwohner	2,1

\* inkl. Horteinrichtungen