

**Leitungskarte Dresden**  
**"Sonstige" Eigentümer**  
 Auftrag Leika-20211019  
 Weiße Gasse, An der Kreuzkirche











Herausgeber: Amt für Geodaten und Kataster  
 Maßstab: 1:500  
 Bezugssysteme: ETRS89\_UTM33; NHN im DHHN2016  
 Datenquellen: Geodaten der Landeshauptstadt Dresden;  
 Bestandsdaten des Liegenschaftskatasters;  
 Staatsbetrieb GeoSN;

Ausgabe vom: 19. Oktober 2021

Verarbeitung unter Verwendung elektronischer Systeme und Verbreitung nur mit schriftlicher Genehmigung d. Herausgebers. Die analoge Vervielfältigung u. Weitergabe für eigene, nicht gewerbliche Zwecke ist gestattet. Die dargestellten Flurstücksgrenzen u. Gebäude sind zur Entnahme von Maßen, insbesondere von Grenzmaßen u. Grenzabständen und Einreichung bei Genehmigungsverfahren nicht geeignet.
















# Legende Leitungskarte Dresden "Sonstige" Eigentümer

## Information

	Schacht Wechsel		Verteiler		Fernsprecher		
	bis 500 mm Breite: Kabel lagesicher				ab 501 mm Breite: lagesicher		Bauwerke: lagesicher
	Kabel lageunsicher				lageunsicher		lageunsicher












## Strom

Hochspannung  
Mittelspannung  
Niederspannung  
Kabel allgemein

	Schacht Wechsel		Umspannwerk		Verteiler		Automat Ampel Anlage Rufeinrichtung		Leuchte		Wand-/Hängeleuchte		Bodenleuchte		Scheinwerfer		
	bis 500 mm Breite: Kabel lagesicher		Kabel lageunsicher		Kabel oberirdisch		ab 501 mm Breite: lagesicher		lageunsicher		Bauwerke: lagesicher		lageunsicher				











## Gas

Hochdruck  
Mitteldruck  
Niederdruck  
Gasleitung allgemein

	Schacht Schieber				Wechsel Anlage		Messsäule										
	bis 500 mm Breite: Leitung lagesicher		Leitung lageunsicher		Leitung oberirdisch		ab 501 mm Breite: Leitung lagesicher		Leitung lageunsicher		Bauwerke: lagesicher		lageunsicher				














## Fernwärme/-kälte

Fernwärme  
Fernkälte

	Schacht		Schieber		Wechsel												
	bis 500 mm Breite: Leitung lagesicher		Leitung lageunsicher		Leitung oberirdisch		ab 501 mm Breite: Leitung lagesicher		Leitung lageunsicher		Bauwerke: lagesicher		lageunsicher				














## Wasser

Trinkwasser  
Brauchwasser  
Wasser allgemein









	Schacht Schieber		Wechsel		Brunnen		Hydrant		Wasserzähler		Grundwasserbeobachtungsrohr						
	bis 500 mm Breite: Leitung lagesicher		Leitung lageunsicher		Leitung oberirdisch		ab 501 mm Breite: Leitung lagesicher		Leitung lageunsicher		Bauwerke: lagesicher		lageunsicher				

## Abwasser

Regenwasser  
Regenauslass  
Schmutzwasser  
Mischwasser  
Sonderentsorgung  
Abwasser allgemein


	Schacht Schieber				Wechsel Abscheider		Ablauf Bord		Ablauf Mitte								
	bis 500 mm Breite: Leitung lagesicher		Leitung lageunsicher		Leitung oberirdisch		ab 501 mm Breite: Leitung lagesicher		Leitung lageunsicher		Bauwerke: lagesicher		lageunsicher				
	Entwässerungsrinne																

## unterird. Wasserläufe

	Schacht		Wechsel														
	bis 500 mm Breite: lagesicher		lageunsicher		ab 501 mm Breite: lagesicher		lageunsicher		Bauwerke: lagesicher		lageunsicher						

## Sonstiges

	Schacht		Bodenhülse		Mast		Schutzanlage		Toilette		Fließrichtung		Schutzstreifen (alle Medien)				
	Mediensäule				Anschlagsäule												

	bis 500 mm Breite: lagesicher		lageunsicher		ab 501 mm Breite: lagesicher		lageunsicher		Bauwerke: lagesicher		lageunsicher						
	Anker, Rückverankerung (einzeln eingemessen)		Trägerbohlwand, Verbau										Verankerungen				

### Anlage Eigentümer (Im Kartenausschnitt wurden 3 Eigentümer ermittelt.)

Die Darstellung der "Sonstigen" Eigentümer erhebt keinen Anspruch auf Vollständigkeit. Die anderen Leitungseigentümer der Stadt Dresden sind lt. aktuellem Informationsblatt zu Ver- und Entsorgungsleitungen hinsichtlich ihrer Leitungen und unterirdischen Bauwerke vor Baubeginn auf jeden Fall zu befragen.

1	Abn	Abnehmer kein Eigentümer bekannt
2	SV66e	Landeshauptstadt Dresden Straßen- und Tiefbauamt SG 66.14 Straßenverwaltung (Entwässerungsanlagen) PF 120020 01001 Dresden
3	SV67	Landeshauptstadt Dresden Amt für Stadtgrün und Abfallwirtschaft Abt. Leistungsmanagement/Vergabe Grün PF 120020 01001 Dresden