

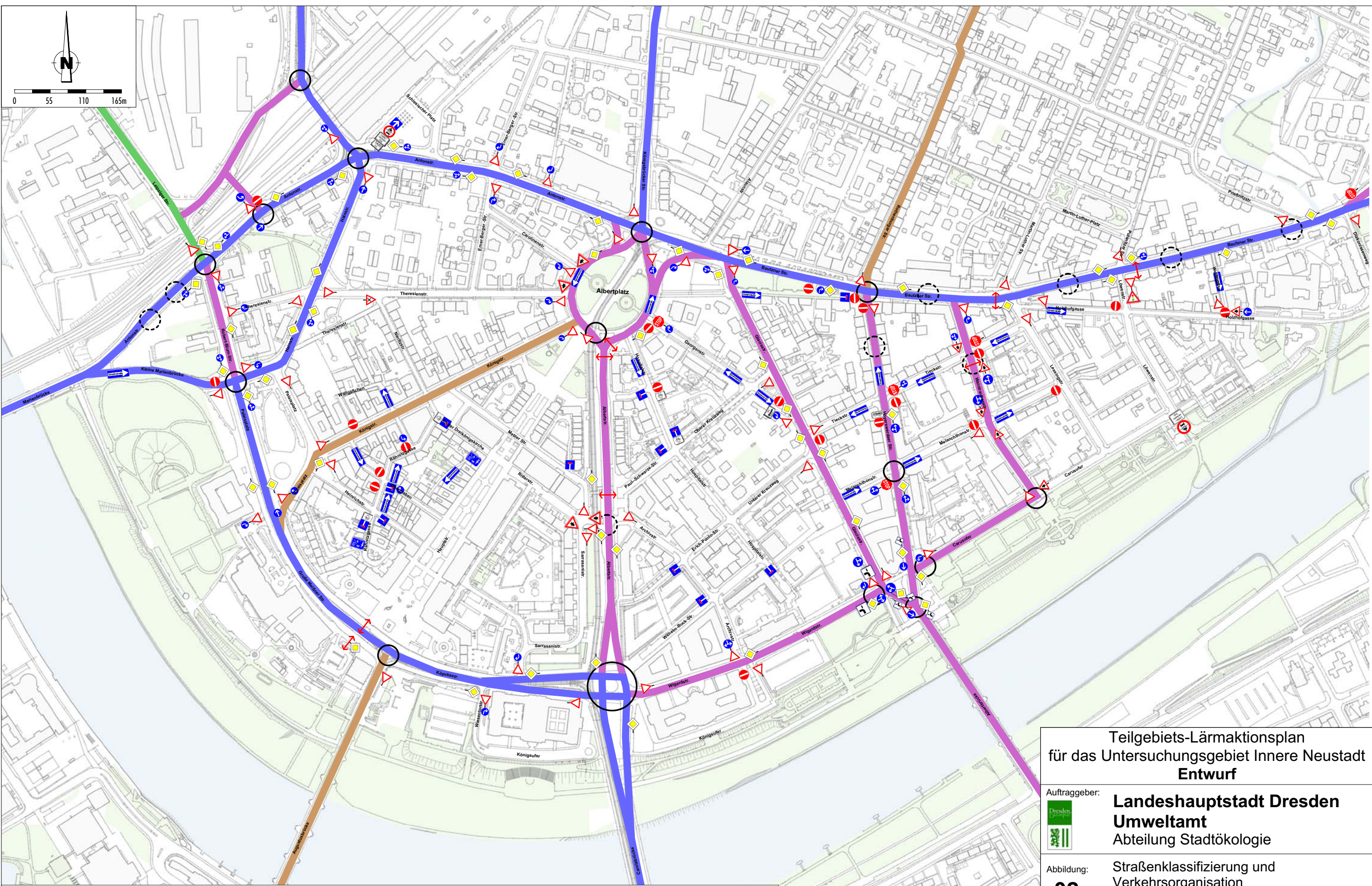
**Legende**

- |   |                         |   |                             |
|---|-------------------------|---|-----------------------------|
|  | Kindertagesstätte       |  | Schule/Bildungseinrichtung  |
|  | Krankenhaus/med.Zentrum |  | Seniorenpflegeeinrichtungen |


<b>Teilgebiets-Lärmaktionsplan für das Untersuchungsgebiet Innere Neustadt Entwurf</b>		
Auftraggeber:  <b>Landeshauptstadt Dresden Umweltamt</b> Abteilung Stadtökologie		
Abbildung: <b>01</b> Übersichtsplan Analyse 2018		
Datum: 25.04.2018	Projekt (Bearbeiter): V 121608 (Soc/Ab/Rx)	Maßstab: 1 : 5.500
 <b>VERKEHRSPLANUNG</b> Köhler und Taubmann GmbH www.vkt-gmbh.de		Bamberger Straße 7 01187 Dresden Telefon: + 49 351 43639-0 Telefax: + 49 351 43639-19 dresden@vkt-gmbh.de





1302\_Abb\_02\_Klassifizierung.dsf





**Legende**


- 


Knotenpunkt - LSA
- 

Bedarfs-LSA  
(gelb - rot)
- 

Bundesstraße
- 

Staatsstraße
- 

Hauptverkehrsstraße
- 

Sammelstraße
- 


gesicherte Fußgänger -  
Querungsanlage

Teilgebiets-Lärmaktionsplan  
für das Untersuchungsgebiet Innere Neustadt  
**Entwurf**

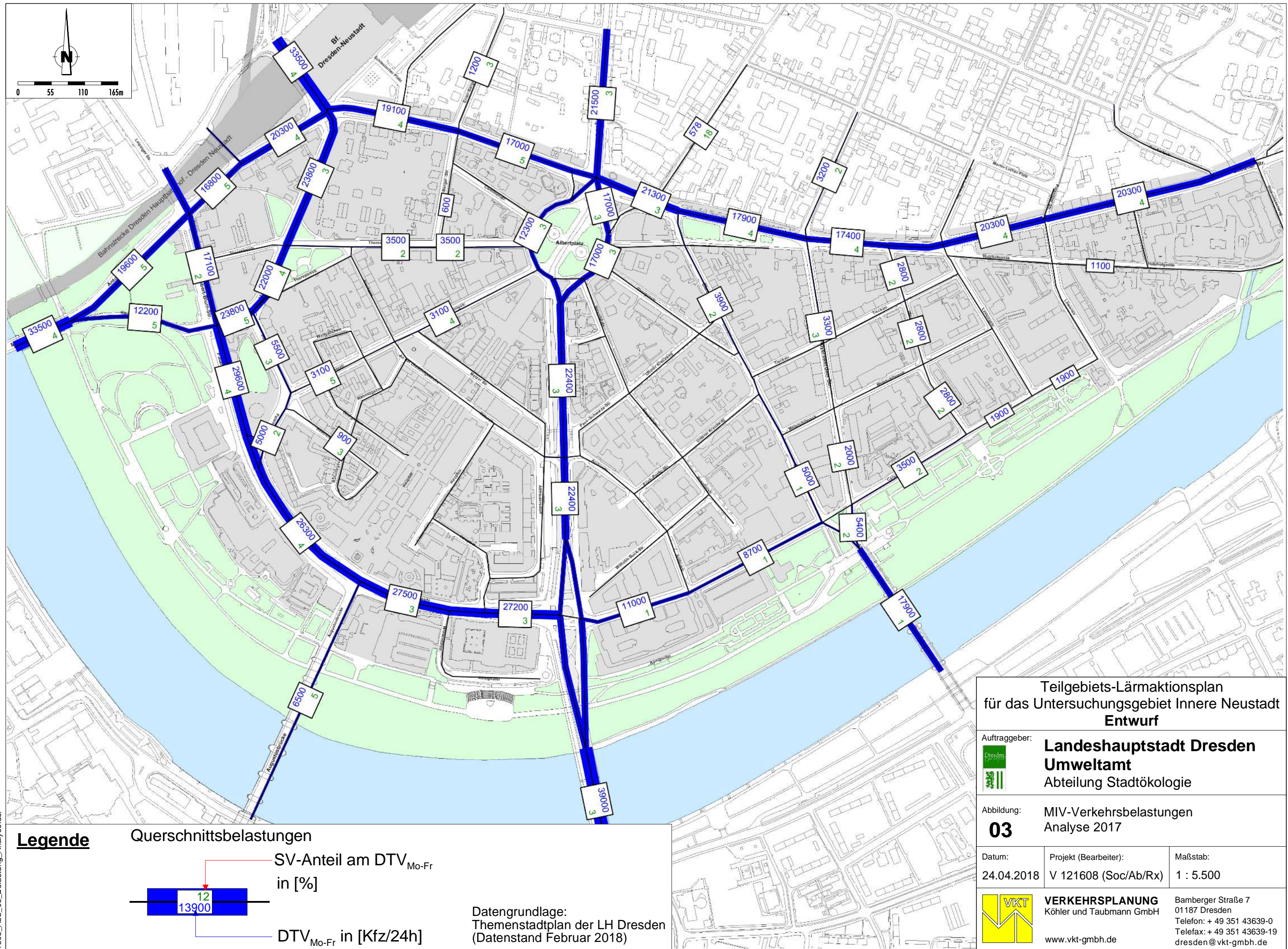
Auftraggeber:  
 **Landeshauptstadt Dresden**  
**Umweltamt**  
Abteilung Stadtökologie

Abbildung: **02** Straßenklassifizierung und  
Verkehrsorganisation  
Analyse 2018

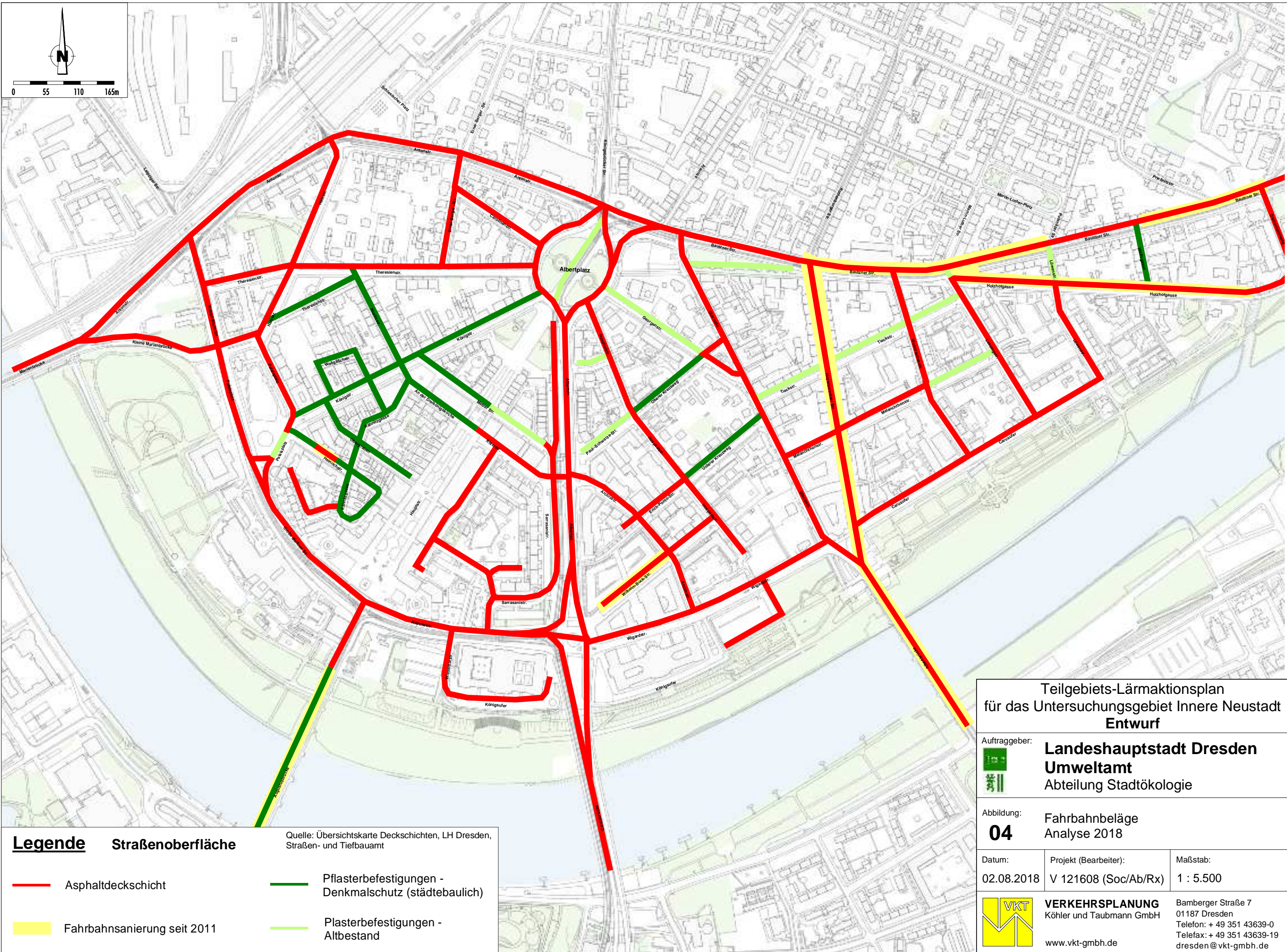
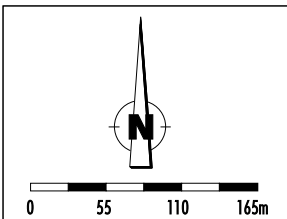
Datum: 02.08.2018	Projekt (Bearbeiter): V 121608 (Soc/Ab/Rx)	Maßstab: 1 : 5.500
----------------------	---	-----------------------

	<b>VERKEHRSPLANUNG</b> Köhler und Taubmann GmbH www.vkt-gmbh.de	Bamberger Straße 7 01187 Dresden Telefon: + 49 351 43639-0 Telefax: + 49 351 43639-19 dresden@vkt-gmbh.de
---	---	---









### Legende

### Straßenoberfläche

- Asphaltdeckschicht
- Pflasterbefestigungen - Denkmalschutz (städtebaulich)
- Fahrbahnsanierung seit 2011
- Plasterbefestigungen - Altbestand

Quelle: Übersichtskarte Deckschichten, LH Dresden, Straßen- und Tiefbauamt

### Teilgebiets-Lärmaktionsplan für das Untersuchungsgebiet Innere Neustadt Entwurf



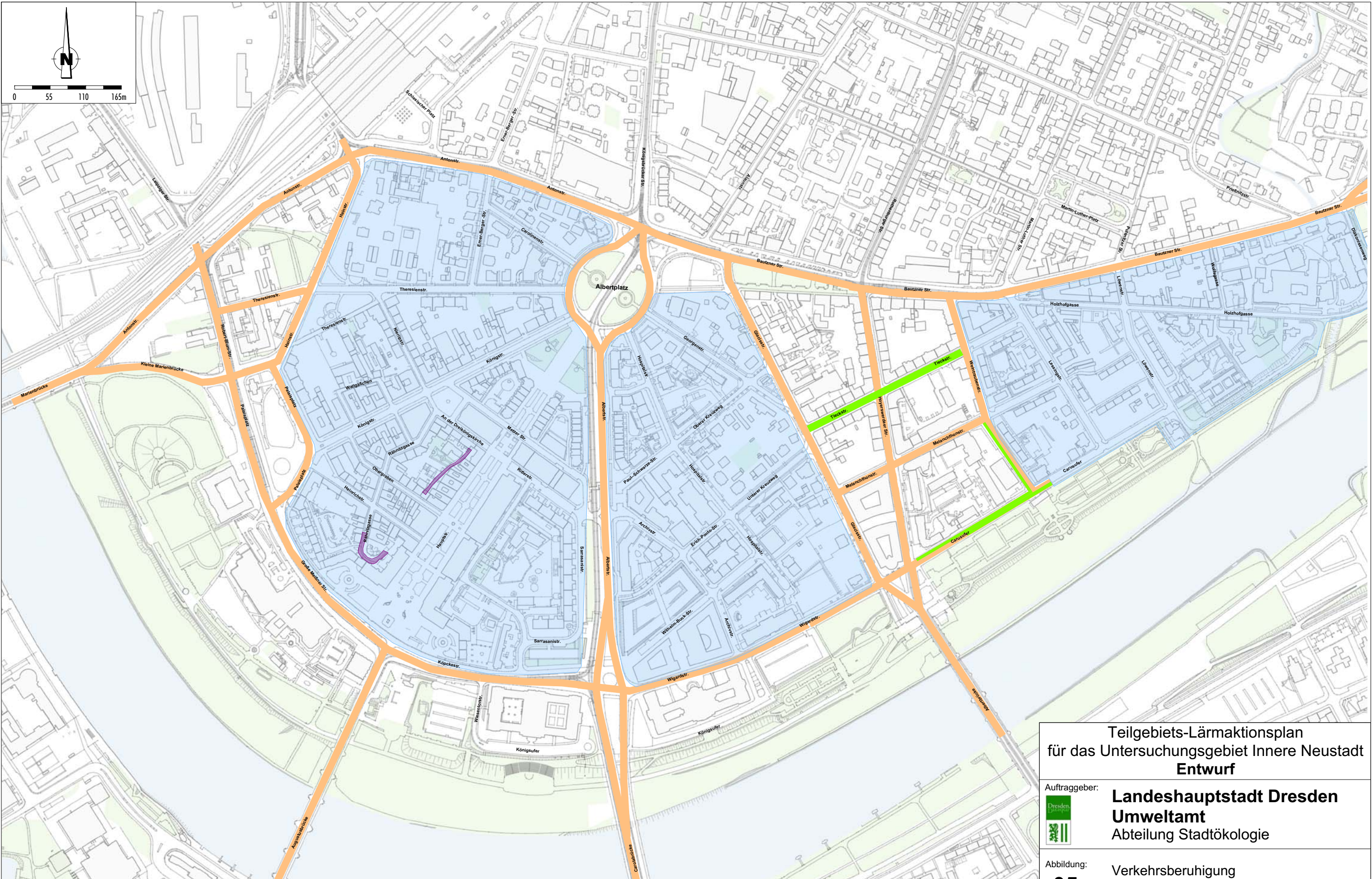
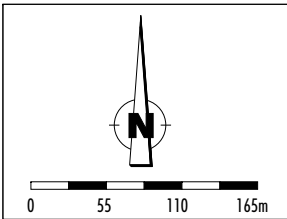
Auftraggeber:  
 **Landeshauptstadt Dresden**  
**Umweltamt**  
Abteilung Stadtökologie

Abbildung: **04**  
Fahrbahnbeläge  
Analyse 2018

Datum: 02.08.2018	Projekt (Bearbeiter): V 121608 (Soc/Ab/Rx)	Maßstab: 1 : 5.500
----------------------	---	-----------------------

 <b>VERKEHRSPLANUNG</b> Köhler und Taubmann GmbH www.vkt-gmbh.de	Bamberger Straße 7 01187 Dresden Telefon: + 49 351 43639-0 Telefax: + 49 351 43639-19 dresden@vkt-gmbh.de
---	---





### Legende

Verkehrsberuhigter Bereich

Tempo-30-Zone

Straßenabschnitte mit einer zulässigen Höchstgeschwindigkeit von 50 km/h

Straßenabschnitte mit einer zulässigen Höchstgeschwindigkeit von 30 km/h (ggfs. zeitlich begrenzt)

### Teilgebiets-Lärmaktionsplan für das Untersuchungsgebiet Innere Neustadt Entwurf

Auftraggeber:

**Landeshauptstadt Dresden**  
**Umweltamt**  
Abteilung Stadtökologie

Abbildung:

**05**  
Verkehrsberuhigung  
Analyse 2018

Datum:

02.08.2018

Projekt (Bearbeiter):

V 121608 (Soc/Ab/Rx)

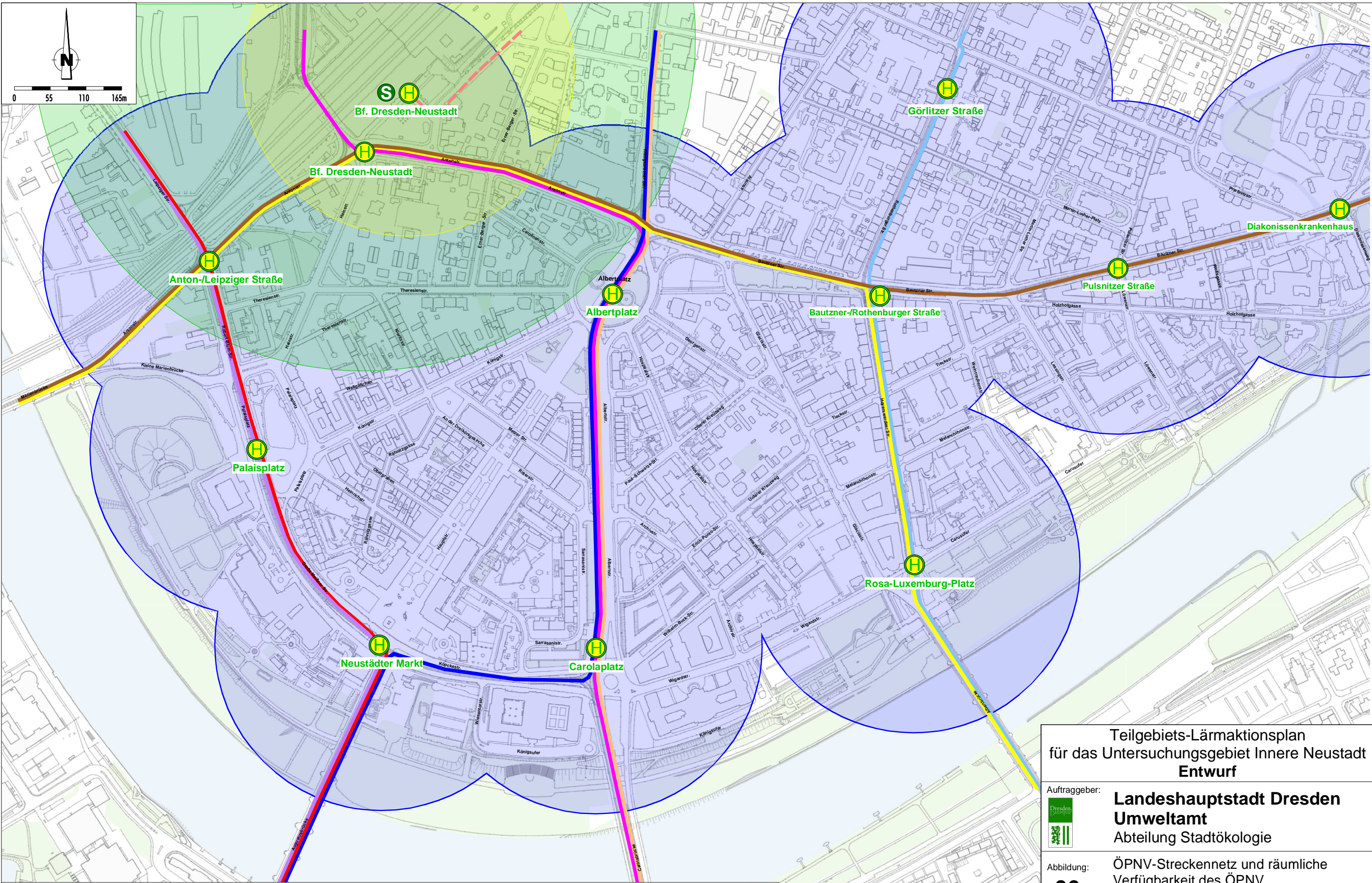
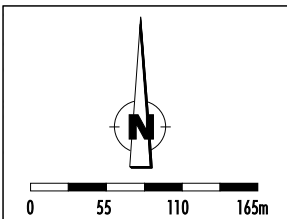
Maßstab:

1 : 5.500

**VERKEHRSPLANUNG**  
Köhler und Taubmann GmbH  
www.vkt-gmbh.de

Bamberger Straße 7  
01187 Dresden  
Telefon: + 49 351 43639-0  
Telefax: + 49 351 43639-19  
dresden@vkt-gmbh.de





### Legende

	Straßenbahnlinie 11		Straßenbahnlinie 9		Haltestelleneinzug SPNV (r=600 m)
	Straßenbahnlinie 4		Straßenbahnlinie 3		Haltestelleneinzug Straßenbahn (r=300 m)
	Straßenbahnlinie 6		Straßenbahnlinie 13		Haltestelleneinzug Bus (r=300 m)
	Straßenbahnlinie 7		Buslinie 81/326/328		
	Straßenbahnlinie 8				

### Teilgebiets-Lärmaktionsplan für das Untersuchungsgebiet Innere Neustadt Entwurf

Auftraggeber: **Landeshauptstadt Dresden  
Umweltamt**  
Abteilung Stadtökologie

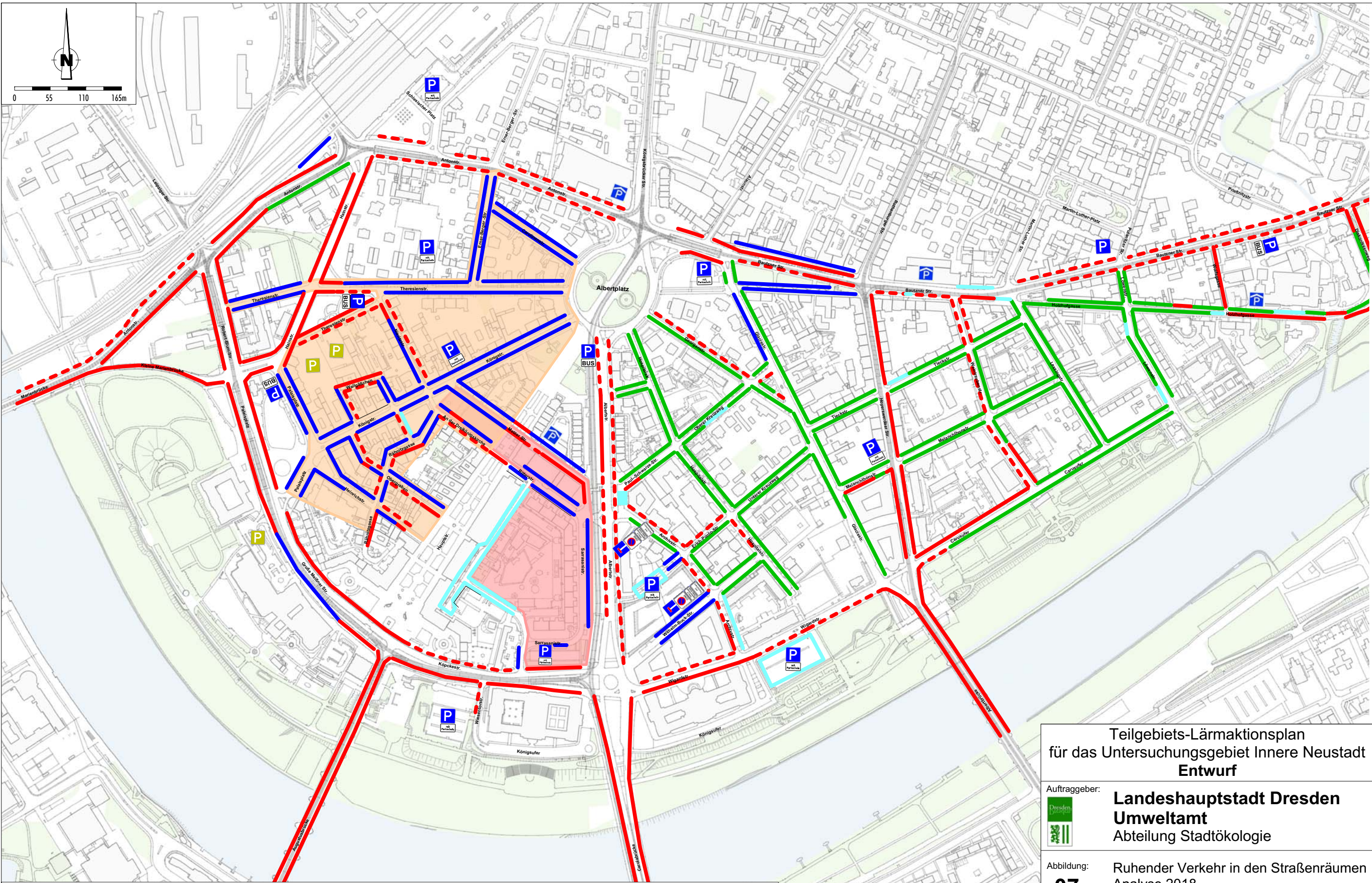
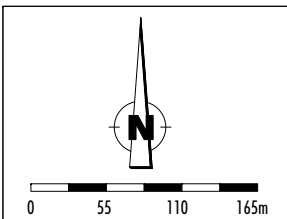
Abbildung: **06** ÖPNV-Streckennetz und räumliche Verfügbarkeit des ÖPNV Analyse 2018

Datum: 23.05.2018	Projekt (Bearbeiter): V 121608 (Soc/Ab/Rx)	Maßstab: 1 : 5.500
----------------------	---	-----------------------

**VERKEHRSPLANUNG**  
Köhler und Taubmann GmbH  
www.vkt-gmbh.de

Bamberger Straße 7  
01187 Dresden  
Telefon: + 49 351 43639-0  
Telefax: + 49 351 43639-19  
dresden@vkt-gmbh.de





**Legende**

Parken mit Parkschein

Parkverbot

Halte- und Parkverbot

Parken unbewirtschaftet

P  
mit Parkschein

Parken zeitlich begrenzt

Privatparkplatz

Bewohnerparkbereich 8

Bewohnerparkbereich 11

Teilgebiets-Lärmaktionsplan  
für das Untersuchungsgebiet Innere Neustadt  
**Entwurf**

Auftraggeber:

**Landeshauptstadt Dresden**  
**Umweltamt**  
Abteilung Stadtökologie

Abbildung:

**07**  
Ruhender Verkehr in den Straßenräumen  
Analyse 2018

Datum:

08.08.2018

Projekt (Bearbeiter):

V 121608 (Soc/Ab/Rx)

Maßstab:

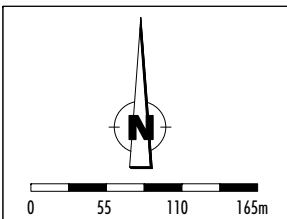
1 : 5.500

**VERKEHRSPLANUNG**  
Köhler und Taubmann GmbH  
www.vkt-gmbh.de

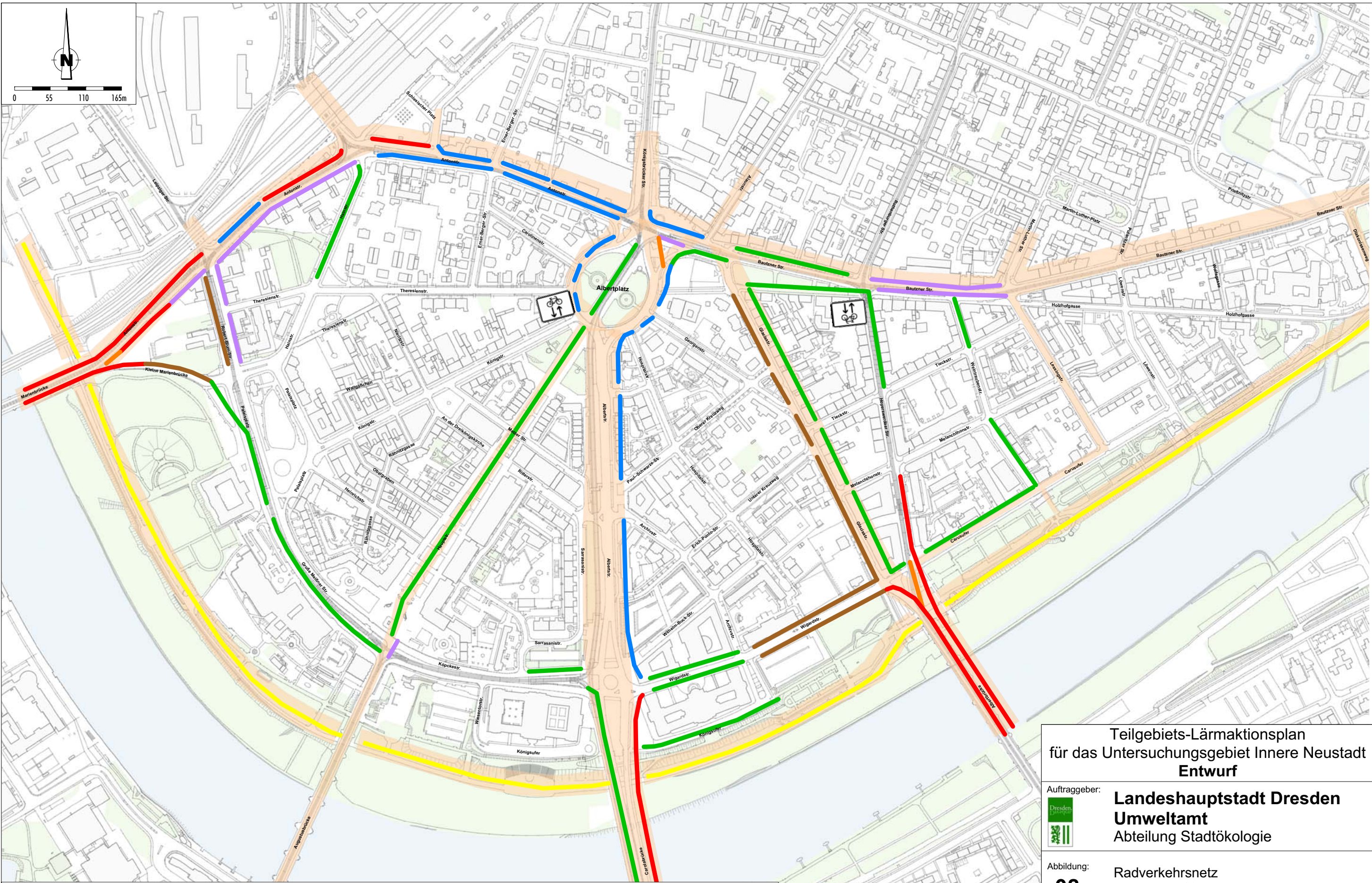
Bamberger Straße 7  
01187 Dresden  
Telefon: + 49 351 43639-0  
Telefax: + 49 351 43639-19  
dresden@vkt-gmbh.de

1802\_Abb\_07\_Parken.dsf





1302\_Abb\_08\_Rad.dsf



**Legende**

gemeinsamer Geh- und Radweg (VZ 240)

getrennter Rad- und Gehweg (VZ 241)

Radweg (VZ 237)

Gehweg "Radfahrer frei" (VZ 239, ZZ 1022-10)

Schutzstreifen

Elberadweg

Radfahrstreifen

Hauptroute Radverkehr

Teilgebiets-Lärmaktionsplan  
für das Untersuchungsgebiet Innere Neustadt  
Entwurf

Auftraggeber:

**Landeshauptstadt Dresden**  
**Umweltamt**  
Abteilung Stadtökologie

Abbildung:

**08**  
Radverkehrsnetz  
Analyse 2018

Datum:

08.08.2018

Projekt (Bearbeiter):

V 121608 (Soc/Ab/Rx)

Maßstab:

1 : 5.500

**VERKEHRSPLANUNG**  
Köhler und Taubmann GmbH  
www.vkt-gmbh.de

Bamberger Straße 7  
01187 Dresden  
Telefon: + 49 351 43639-0  
Telefax: + 49 351 43639-19  
dresden@vkt-gmbh.de