








MOBIL im Advent 2019

Übersichtsplan P + R Dresden und Umgebung

-  Eisenbahn mit Station
Nahverkehrszüge
-  Straßenbahn
-  Autobahn mit Abfahrt
-  Hauptverkehrsstraßen
-  S-Bahn
-  P + R-Parkplatz
mit ÖPNV-Übergang
-  Striezelmarkt,
sowie weitere
Weihnachtsmärkte
in der Innenstadt



www.vvo-online.de/fahrplan



Herausgeber : Landeshauptstadt Dresden
Hersteller : Stadtplanungsamt
Abteilung Verkehrsentwicklungsplanung
Sachgebiet Grundlagen der Verkehrsplanung
Maßstab : 1:85.000
Bezugssystem : Lage: ETRS89_UTM33
Datenquellen : Landeshauptstadt Dresden;
Sächsisches Landesamt für Umwelt,
Landwirtschaft und Geologie
Bestandsdaten des Liegenschaftskatasters:
Staatsbetrieb GeoSN
Ausgabe vom : 17.09.2019

Der Inhalt dieser Karte ist nicht rechtsverbindlich.
Verarbeitung unter Verwendung elektronischer Systeme und Verbreitung nur mit schriftlicher
Genehmigung des Herausgebers. Die analoge Vervielfältigung und Weitergabe für eigene,
nicht gewerbliche Zwecke ist gestattet.

0 1 2 3 4 5 Kilometer

