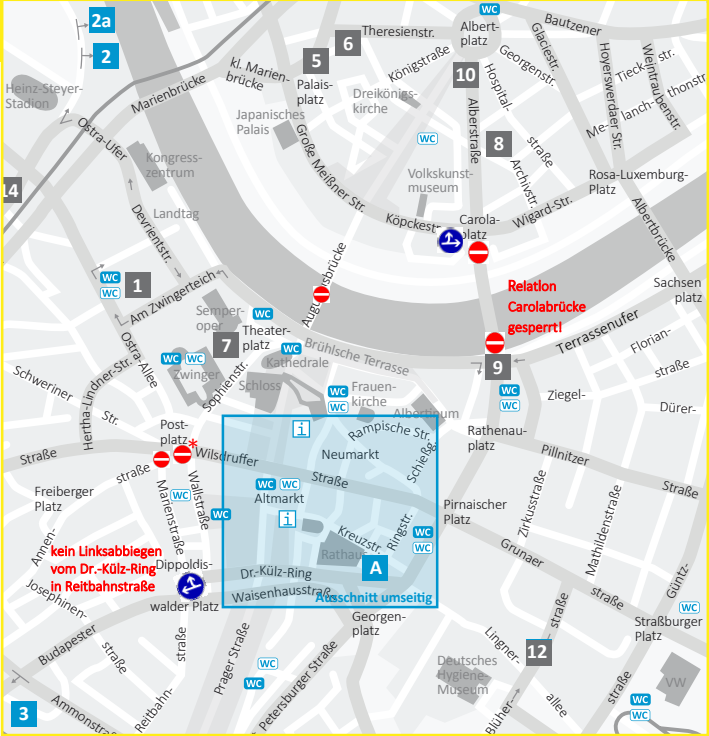


# Empfohlene Bushalte- und Busparkplätze während des Striezelmarktes 2025 am Altmarkt (26.11.–24.12.)

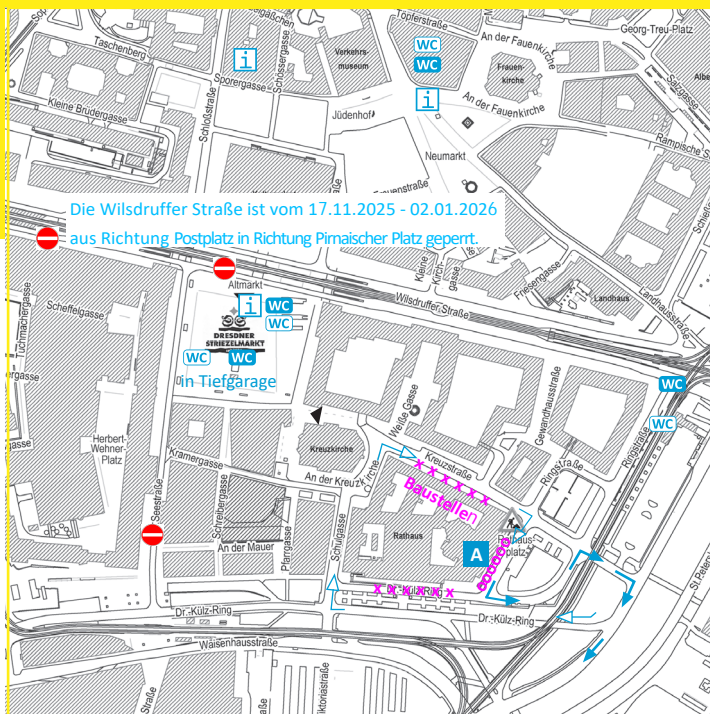


\* Wilsdruffer Straße ab Postplatz Richtung Pirnaischer Platz vom 17.11.2025 bis 02.01.2026 gesperrt!



Standort zum Halten		Tarif	Plätze
A	Rathausplatz 1 nur zum Aus- und Einsteigen, gültig vom 26.11. bis 29.12.2025	gebührenfrei	6
Standorte zum Parken			
2	Marienbrücke	B 2	130
2 a	Pieschener Allee/am Volksfestgelände	B 2	16
3	Ammonstraße	B 2	43

**Tarif B 2** je 20 Minuten und als Mindestgebühr 1,00 €, Tageskarte 10,00 €

Die Bushalteplätze **A**, 1 und 7 sind sofort nach dem Aus- und Einsteigen der Fahrgäste zu verlassen. Für Wartezeiten muss ein Busparkplatz (empfohlene Standorte 2, 2a und 3) aufgesucht werden.



## Gebührenfreies Halten am Rathausplatz 1!

- Zufahrt für Reisebusse
- Abfahrt für Reisebusse
- ◀ Zugang Striezelmarkt
-  Öffentliche Toilette
-  Behindertentoilette

00000000

## Reisebus- Aus- und Einstieg

**In Richtung Zentrum sollten vorwiegend genutzt werden:**

A 4 Anschluss Dresden-Altstadt – B 6

A 17 Anschluss Dresden-Südvorstadt – B 170

Der Striezelmarkt 2025 findet auf dem Altmarkt statt. Für die Reisebusse sind gebührenfreie Aus- und Einstiegsplätze am Rathausplatz (Rathausostseite) eingerichtet. Diese erreichen Sie über die St. Petersburger Straße, Dr.-Külz-Ring, Schulgasse. Navigationsadresse: Rathausplatz 1, Zufahrt über Schulgasse.

Im Stadtzentrum gibt es zusätzliche Verkehrszeichen zur Orientierung:



Führung zu den Aus-  
und Einstiegsplätzen  
(am Striezelmarkt)



Führung zu den Bus-  
parkplätzen Pieschener  
Allee und Ammonstraße