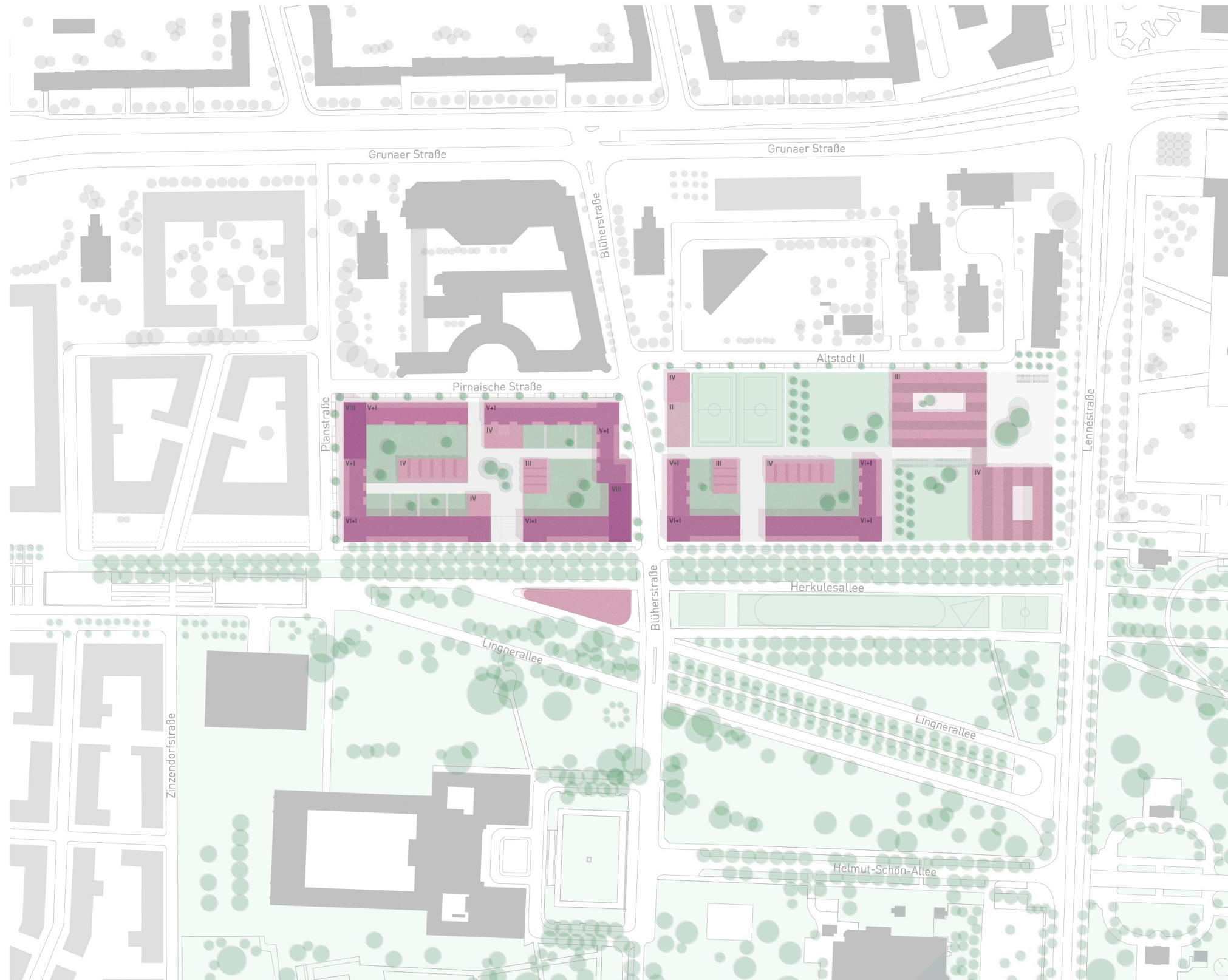
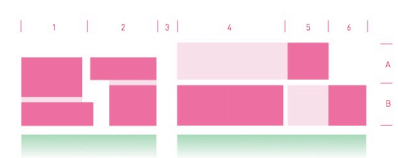


# STÄDTEBAULICHES WERKSTATTVERFAHREN HERKULESALLEE WEST

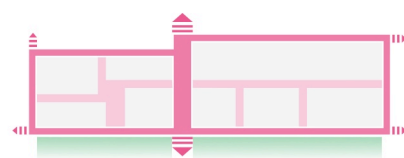


Lageplan 1:1000




1A Wohnen/Misch 2A Wohnen/Misch 4A Vereinheim/Schulhof 05 5A Grundschule 6A Verplatz 05-05  
1B Wohnen/Misch 2B Wohnen/Misch 4B Wohnen/Misch 5B Schulhof 05 6B Oberschule

BAUFELDER  
Konzept



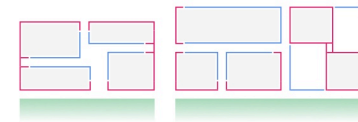
■ Äußere Erschließung ■ Innere Erschließung ■ IIIII Statische Anbindung

ERSCHLIESSUNG



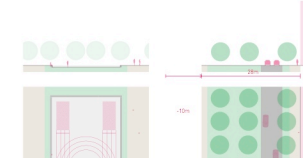
■ Wohn- / Nahversorgung/ Ateliers ■ Wohnen ■ Bildung / Sozial ■ Freiflächen

NUTZUNG



— Baugrenze — Baugrenze

VARIABILITÄT



SPORTANLAGEN / PARKWAY

SPORTANLAGEN / PARKWAY



Vorplatz der Schulen

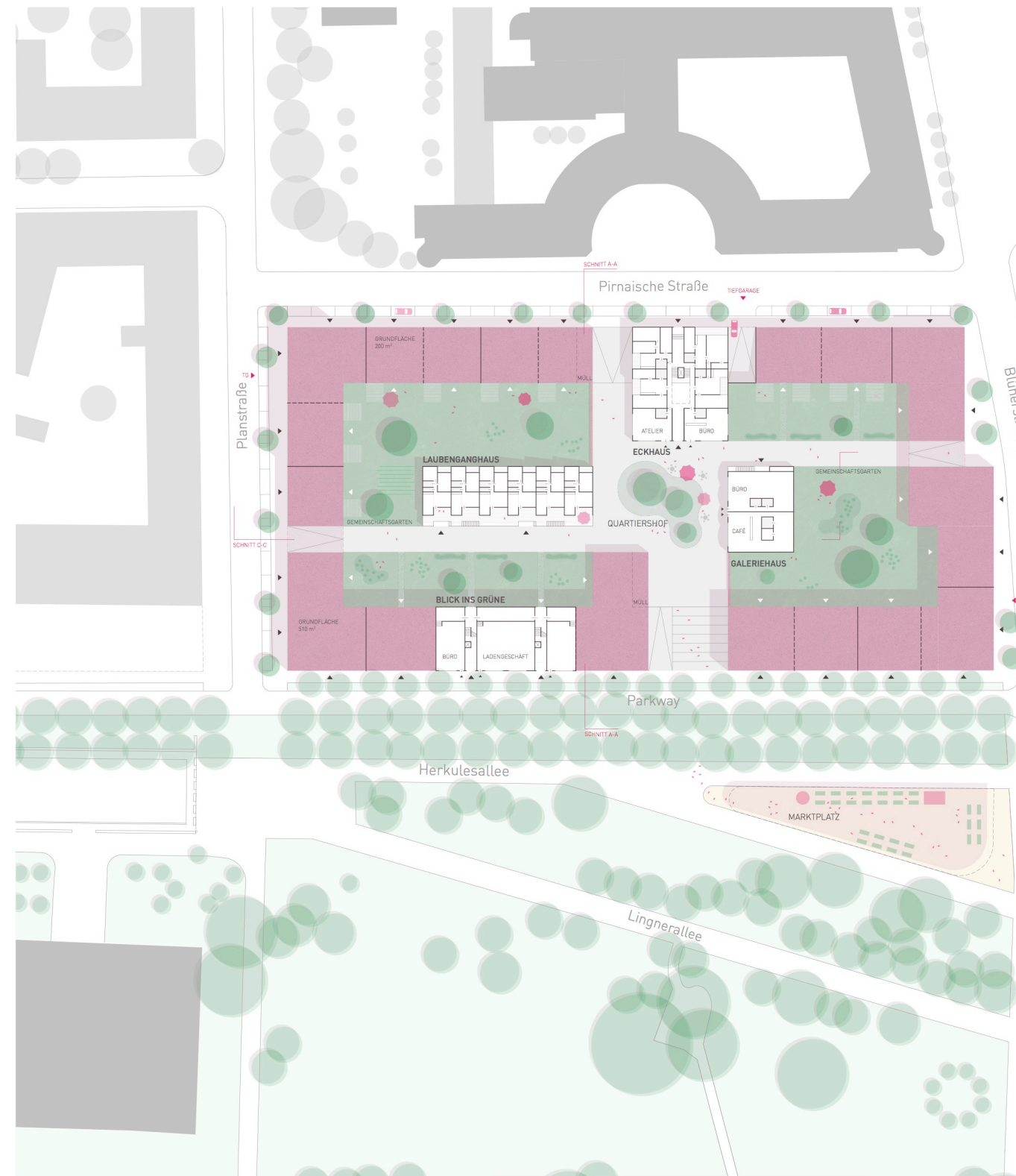


Blick in den Quartiershof



Herkulesallee mit Marktplatz

# STÄDTEBAULICHES WERKSTATTVERFAHREN HERKULESALLEE WEST

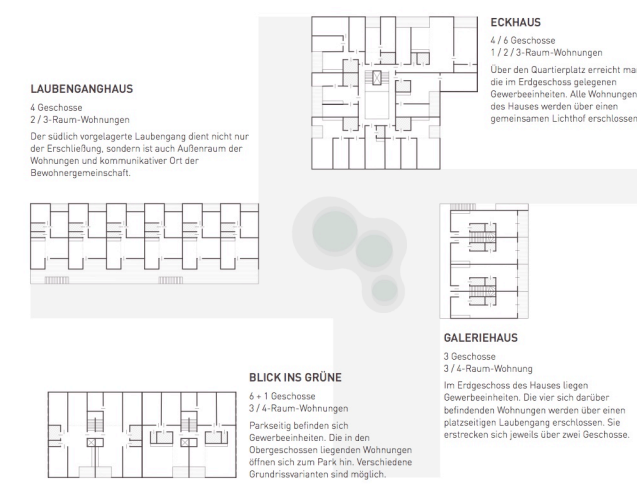


Grundriss EG 1:500

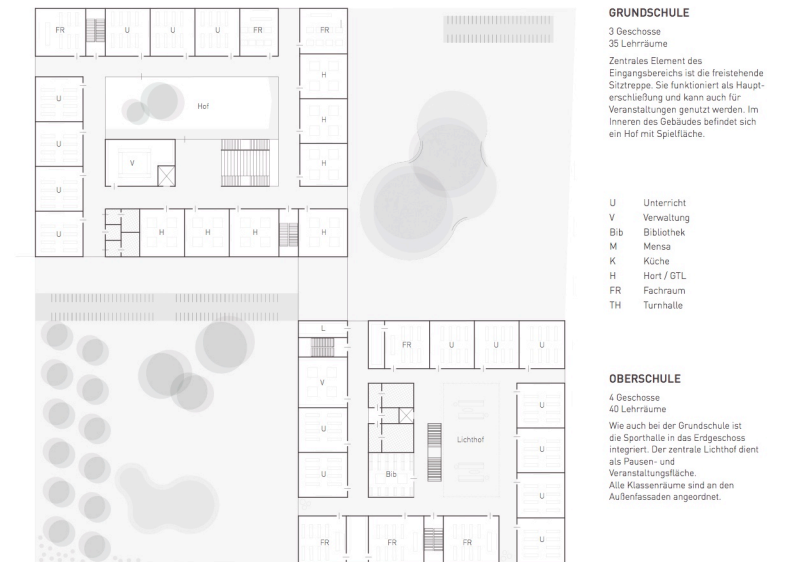


Schnitt A-A Wohnen 1:500

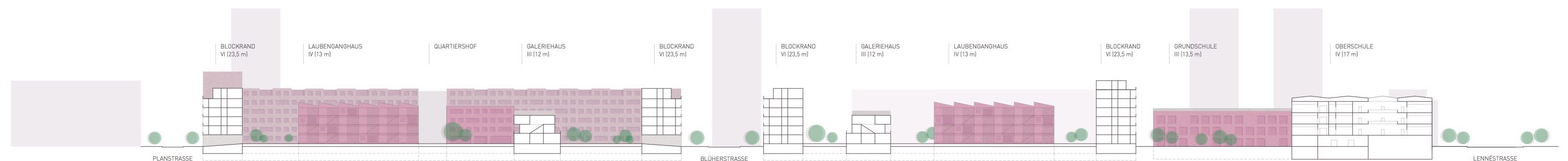
Schnitt B-B Schulen 1:500



Grundrisse OG Wohnen 1:500



Grundrisse OG Schulen 1:500



Schnitt C-C 1:500