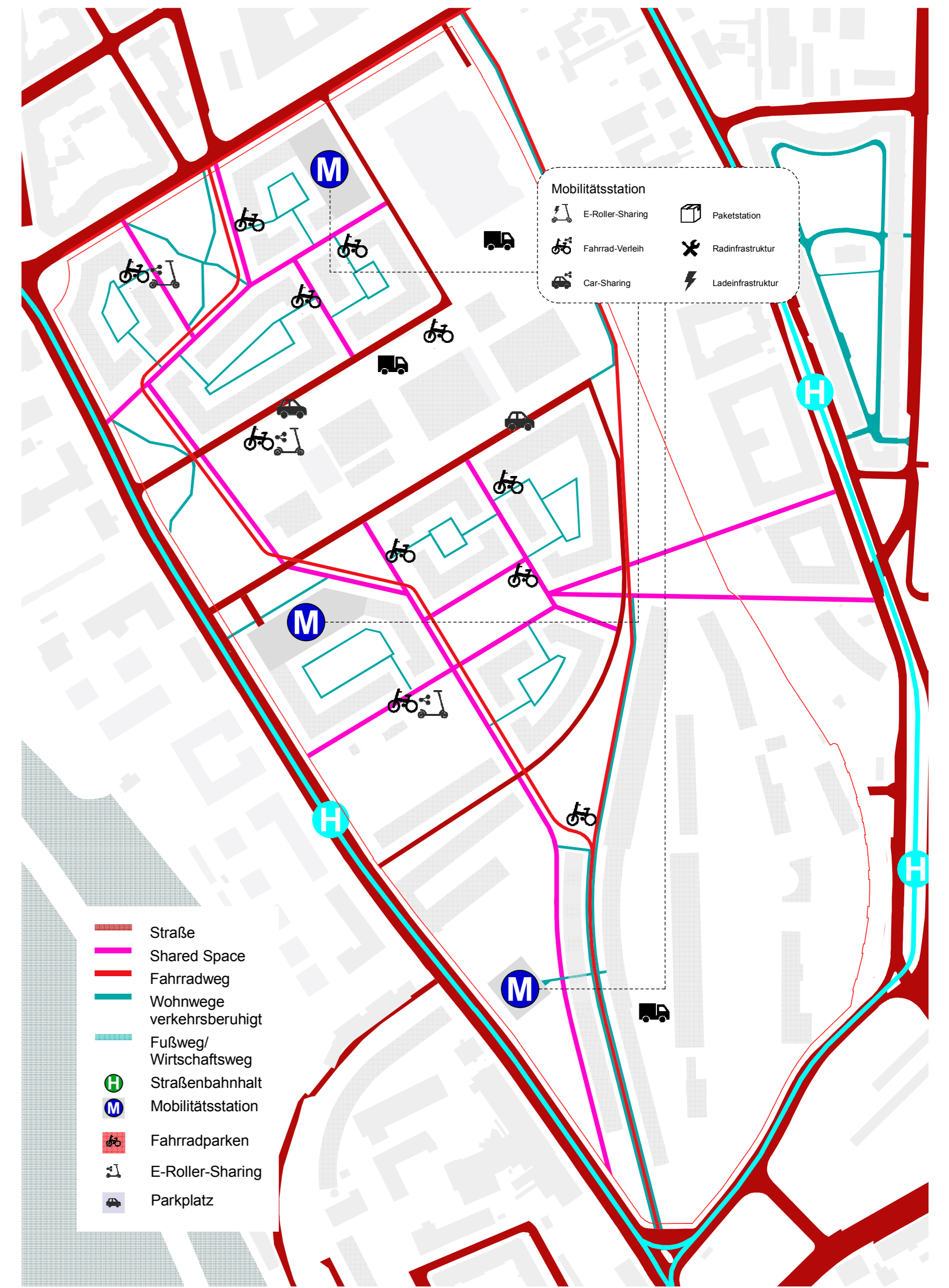




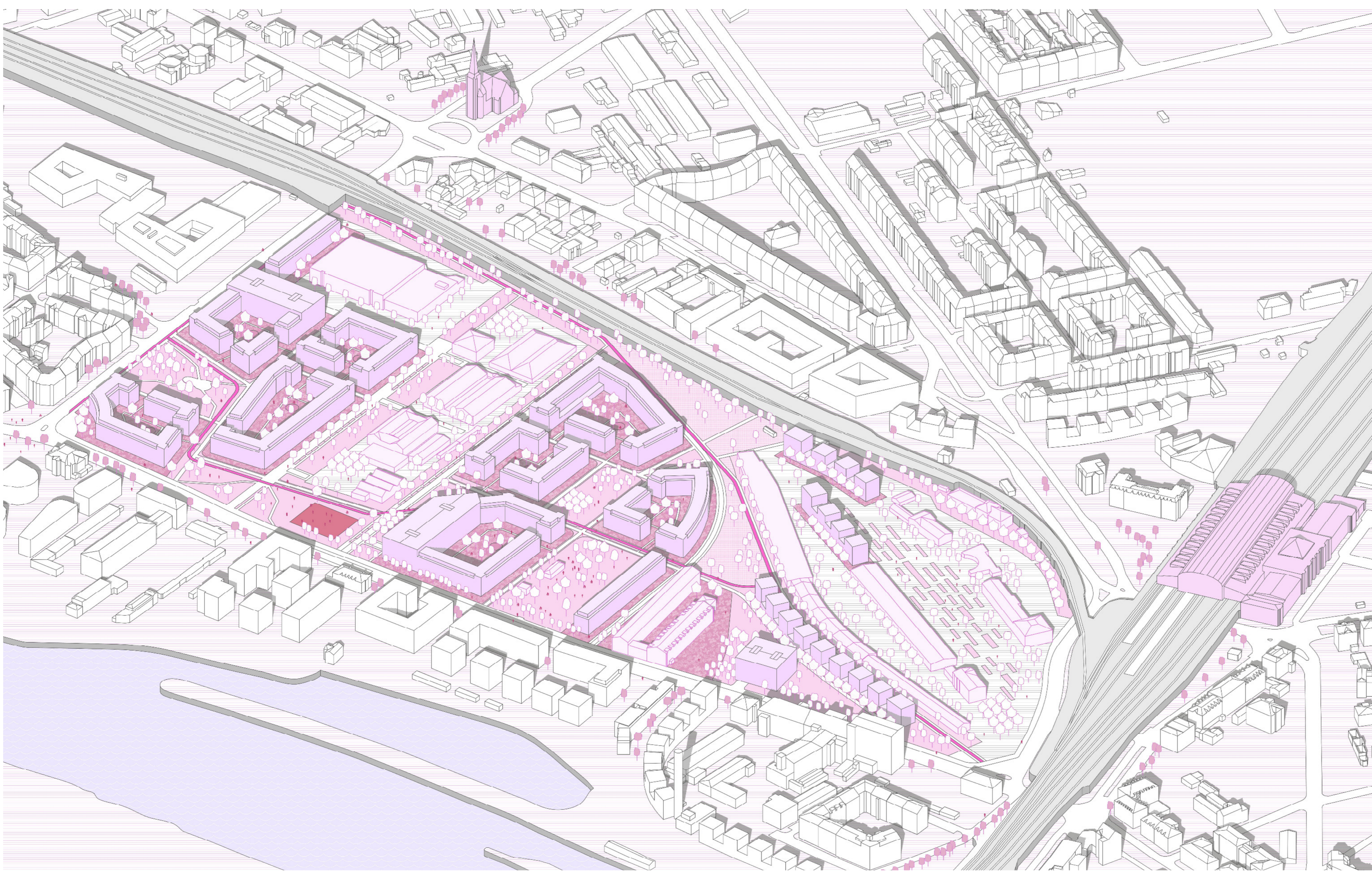
Lageplan 1:2.000



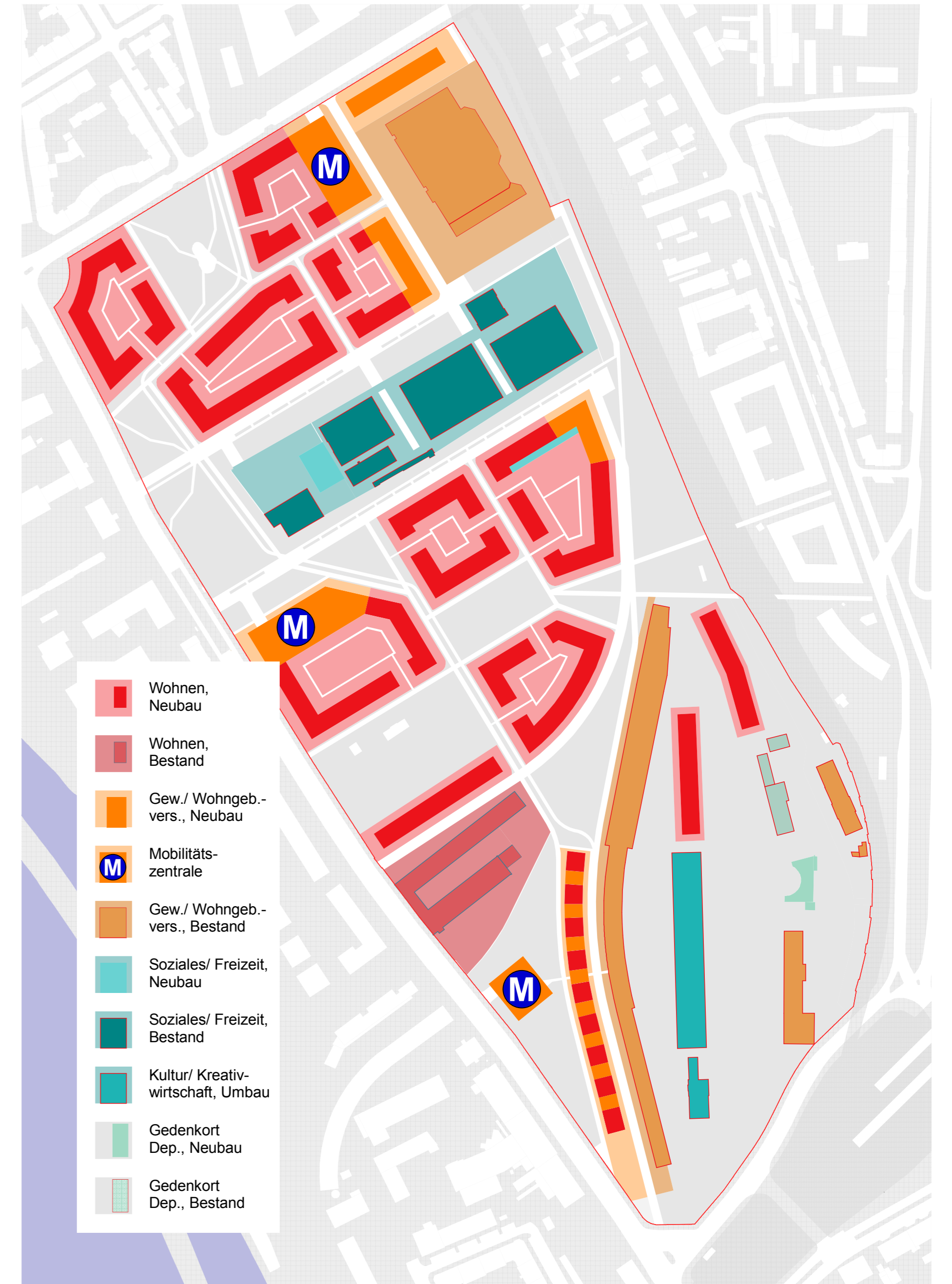
Freiflächen- und Klimakonzept 1:2.750



Mobilitätskonzept 1:2.750



Axonometrie von Südwesten



Nutzungsverteilung 1:2.750



Schwarzplan 1:5.000



Leitidee 1:5.000