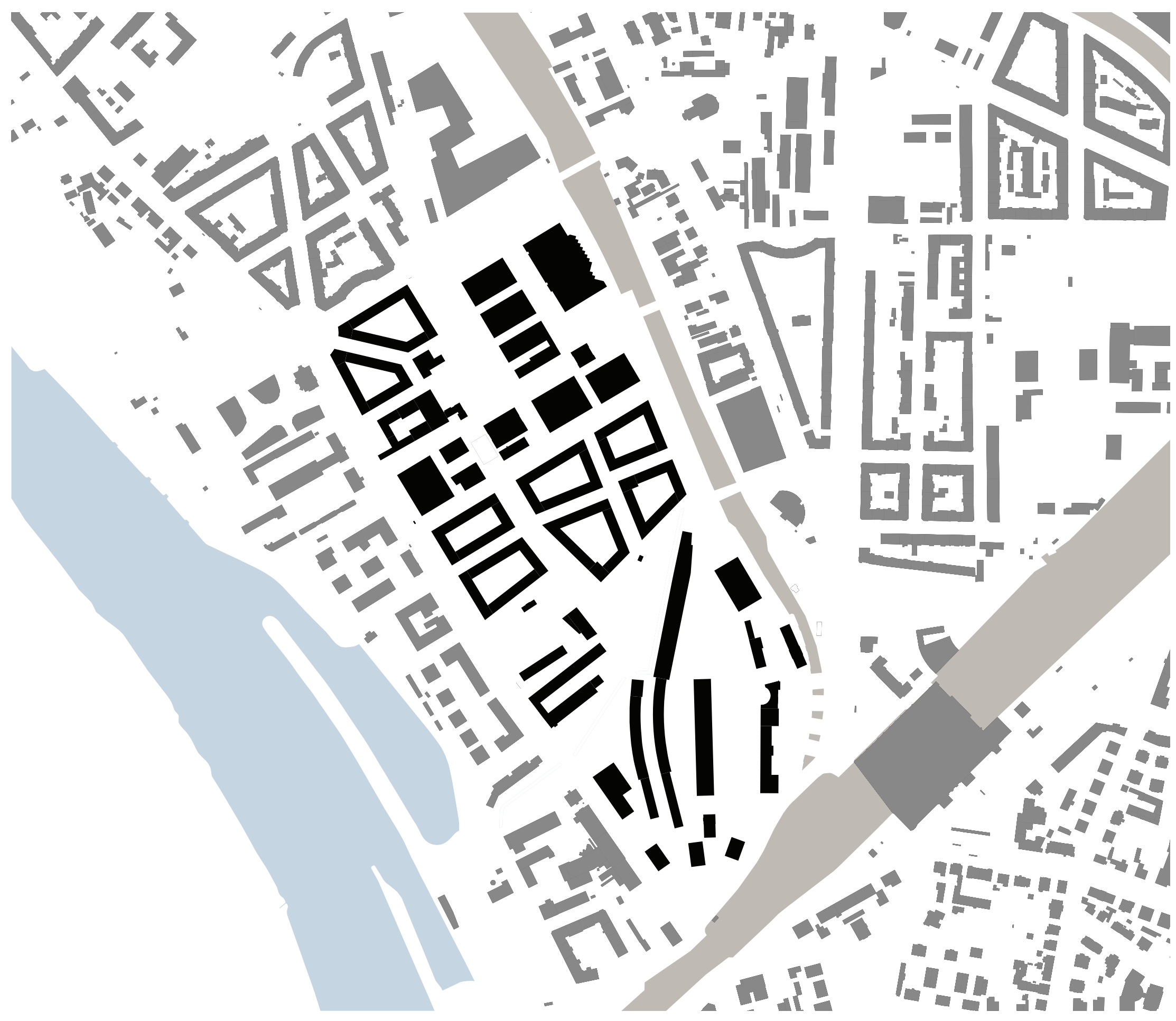


ALTER LEIPZIGER BAHNHOF

010916



Strukturplan 1: 5.000

Der Parkbogen verknüpft als zentrales grünes Aktivband den alten Leipziger Bahnhof mit den neuen Wohnquartieren und der Eventspace und leitet weiter zum Grünzug des ehemaligen Güterbahnhofs an der Gehestraße.

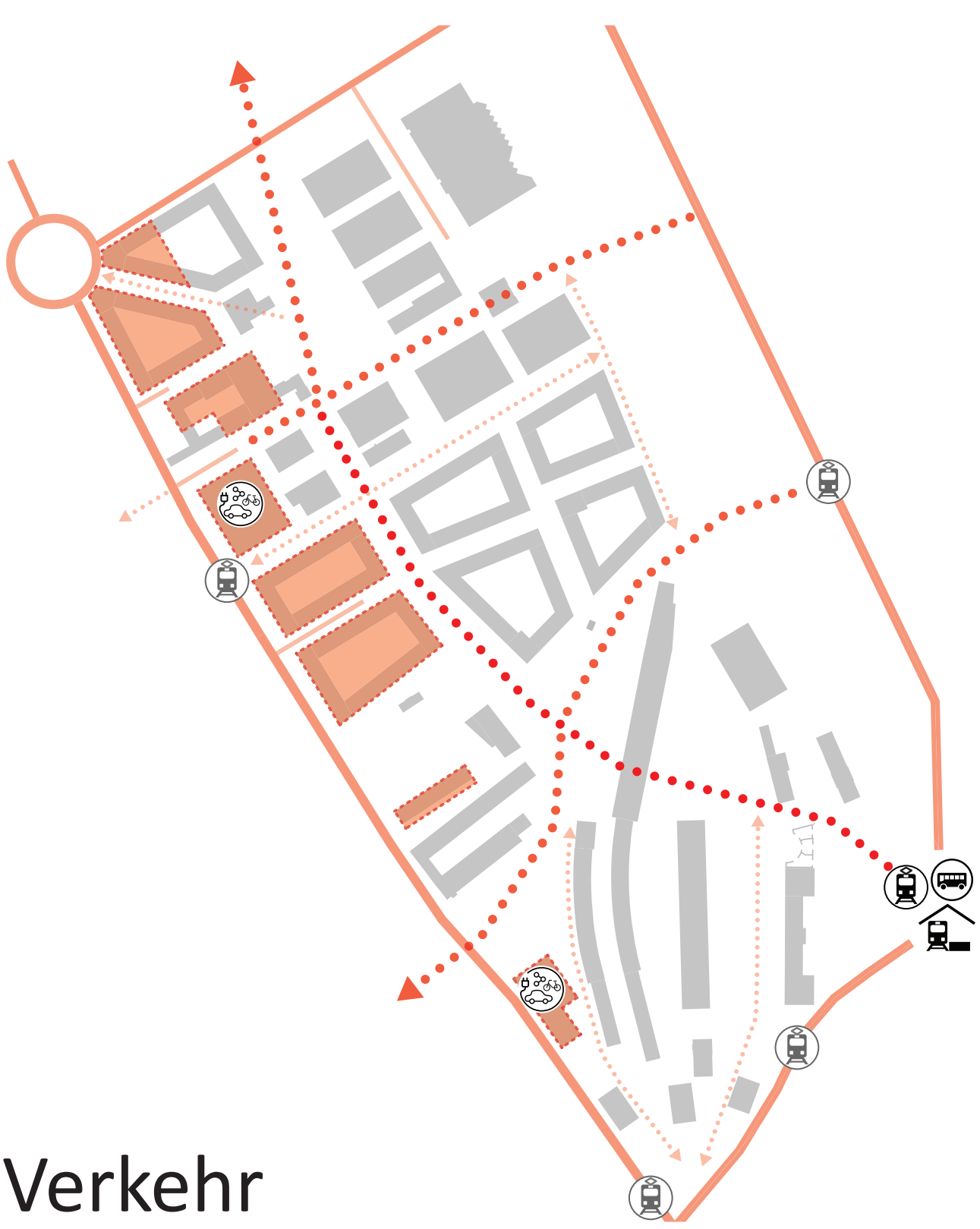
Alle wichtigen Gemeinwohleinrichtungen sind am grünen Band von Süd nach Nord aufgereiht wie an einer Perlenkette: Museum mit Gedenkort, Jüdische Gemeinde, Skatehalle mit Skate-Parkour, angebotene Laderampe, Kita, Orangerie, altengerechtes Wohnen, Läden, Eventspace und Club Puschkin. Wege und Plätze gliedern den Parkbogen und bilden klar ablesbare Raumfolgen.

Der Parkbogen wird gekreuzt vom blau-grünen Band in Ost-West-Richtung, das von der neuen Bahndamm-Unterführung von der ehemaligen Laderampe flankiert wird und bis zur Elbe reicht.

Im Schnittpunkt der beiden Bänder liegt der große Park mit Freizeitangeboten für Jung und Alt beidseits der überdachten schattigen Laderampe.



Leitidee



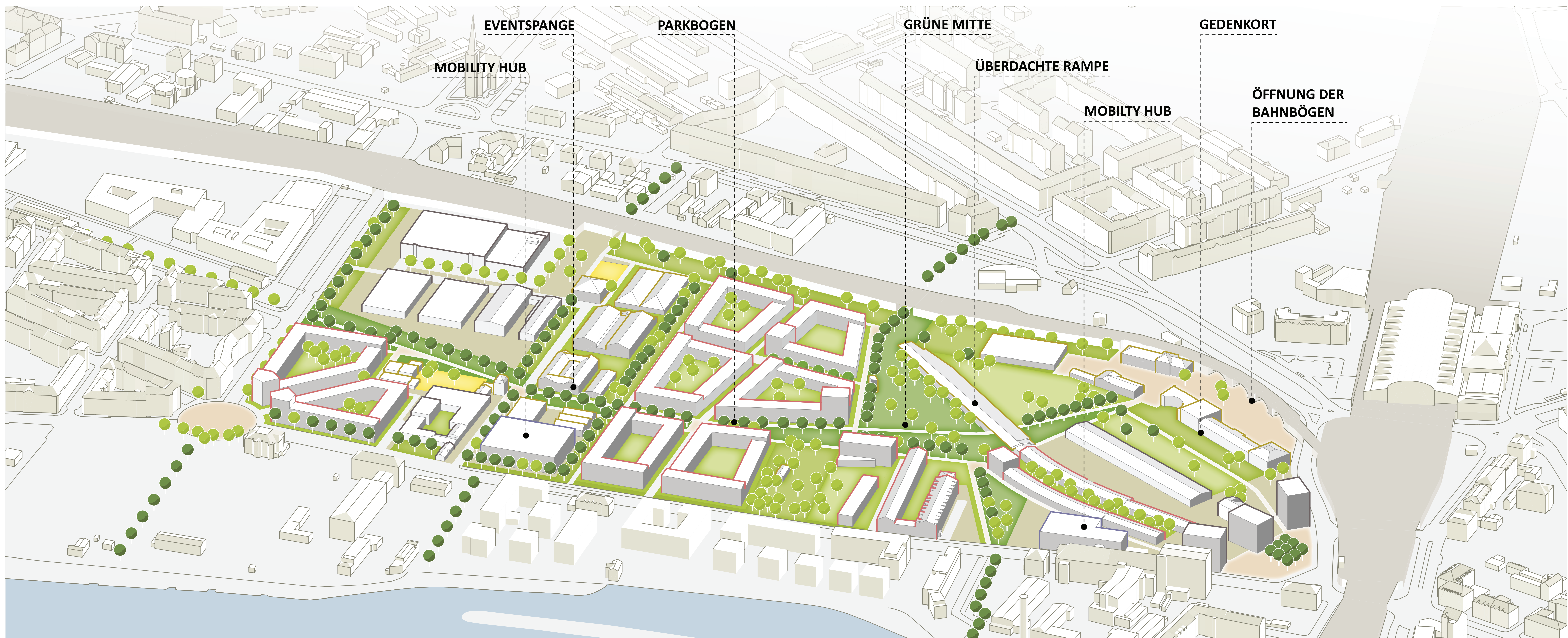
Verkehr



Nutzung



Lageplan 1: 2.000



EVENTSPACE
MOBILITY HUB

PARKBOGEN

GRÜNE MITTE

ÜBERDACHTE RAMPE

GEDENKORT

MOBILITY HUB

ÖFFNUNG DER BAHNBÖGEN