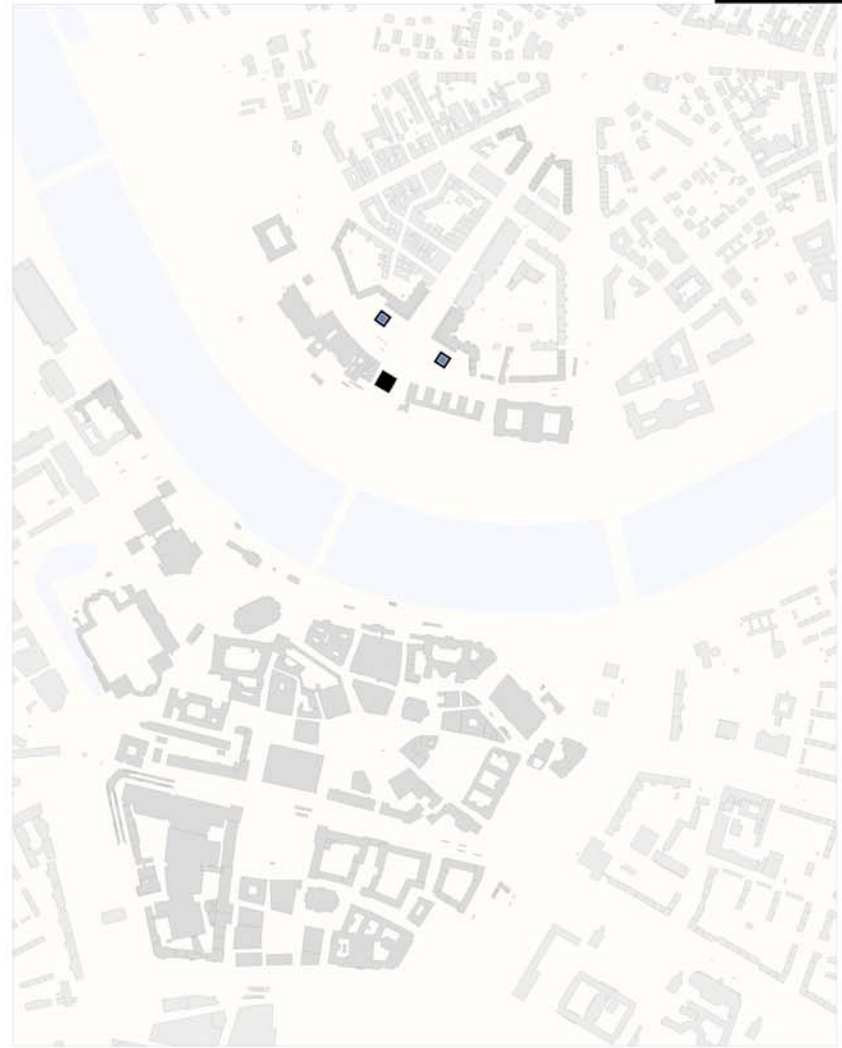




BLICK AUF DAS WETTBEWERBSGEBIET VOM STANDORT AUGUSTUSBRÜCKE



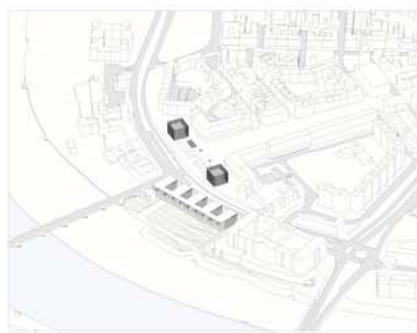
SCHWARZPLAN, M 1:5000




BLICK AUF DAS WETTBEWERBSGEBIET VOM STANDORT NEUSTÄDTER MARKT



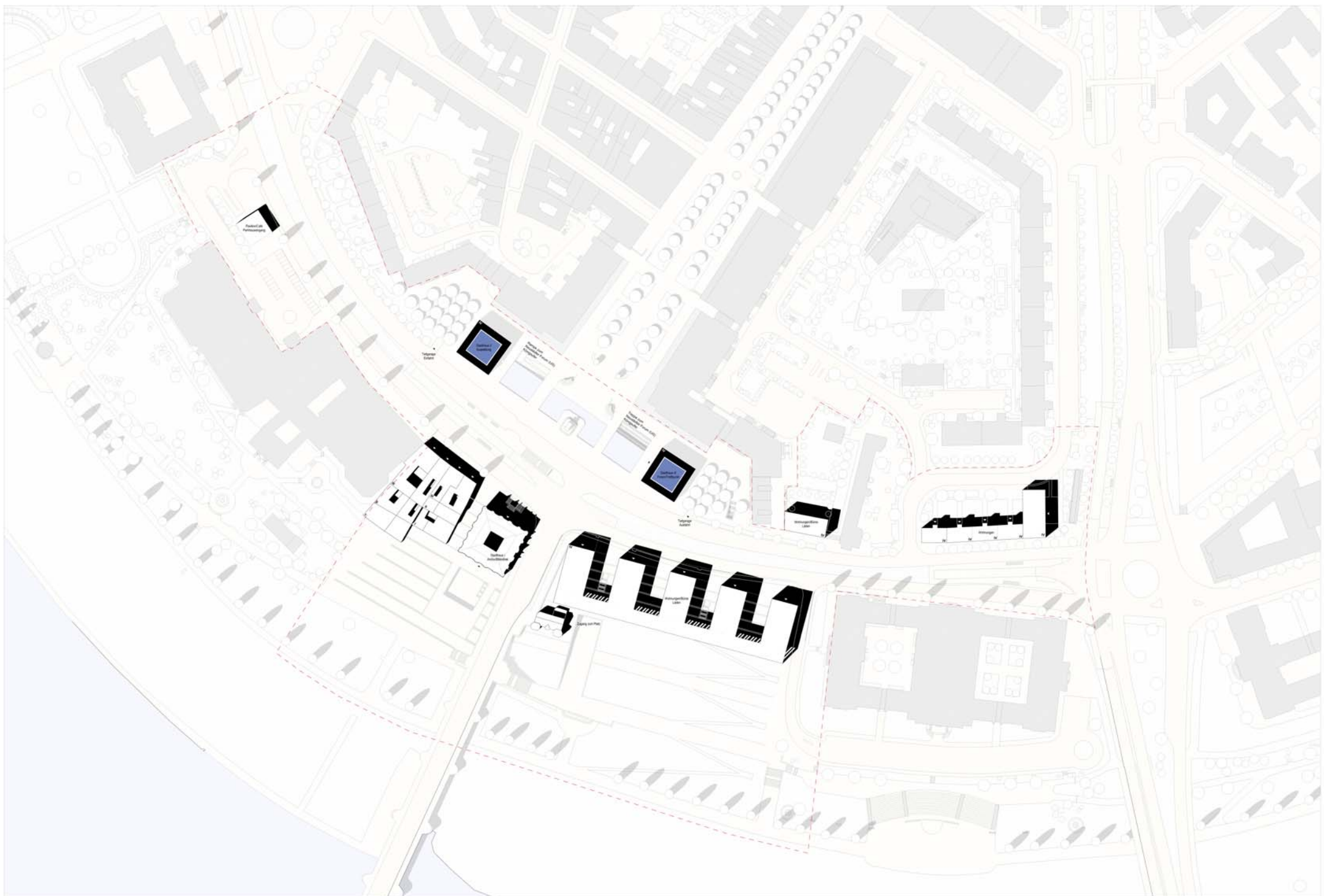
**WETTBEWERBSGEBIET** Das Konkurrenzgebiet des Stadtumbaus ist definiert als das gesamte, von der Augustusbrücke bis zum Neustädter Markt liegende Gebiet. Es umfasst die gesamte Fläche, die durch die Augustusbrücke, die Neustädter Marktstraße und die Augustusbrücke begrenzt ist. Das Gebiet ist in drei Bereiche unterteilt: den Bereich der Augustusbrücke, den Bereich der Neustädter Marktstraße und den Bereich des Neustädter Marktes. Die Augustusbrücke ist ein zentraler Punkt des Stadtumbaus und wird durch die Augustusbrücke, die Neustädter Marktstraße und die Augustusbrücke begrenzt. Die Neustädter Marktstraße ist ein zentraler Punkt des Stadtumbaus und wird durch die Augustusbrücke, die Neustädter Marktstraße und die Augustusbrücke begrenzt. Der Neustädter Markt ist ein zentraler Punkt des Stadtumbaus und wird durch die Augustusbrücke, die Neustädter Marktstraße und die Augustusbrücke begrenzt.



AXONOMETRIC



ANSICHT M 1:500



LAGEPLAN M 1:1000