



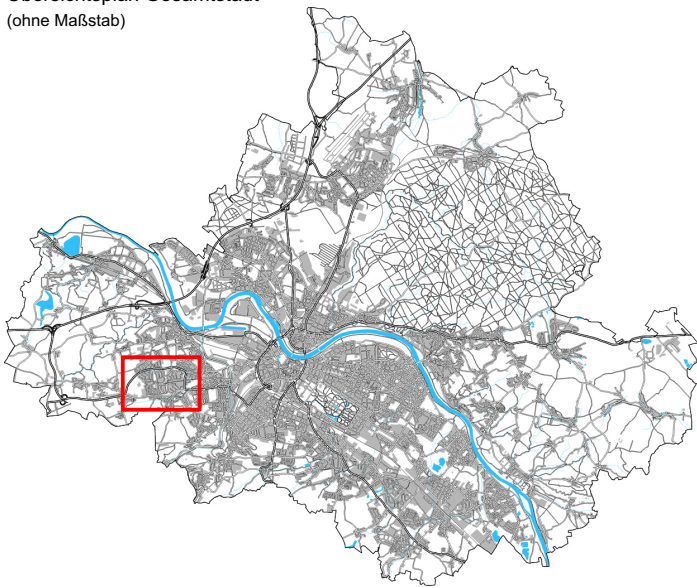




Legende:

-  Gebietsgrenze Programmgebiet
"Soziale Stadt" 2016 - 2025
-  teilsaniert / energetisch unsaniert
-  vollsaniert
-  Neubau ab 1990

Übersichtsplan Gesamtstadt
(ohne Maßstab)



Landeshauptstadt Dresden

Soziale Stadt Dresden - Gorbitz
Integriertes Handlungskonzept 2016-2025

Anlage 8 Sanierungsstand

Herausgeber: Stadtplanungsamt
Bearbeiter/in: STESAD GmbH
Stand: Februar 2016
Grundlagenkarte: Amt für Geodaten und Kataster

Quelle für Bestandsdaten des Liegenschaftskatasters:
Staatsbetrieb Geobasisinformation und Vermessung Sachsen

Der Inhalt dieser Karte ist nicht rechtsverbindlich.
Verarbeitung unter Verwendung elektronischer Systeme, Vervielfältigung und
Verarbeitung nur mit schriftlicher Genehmigung des Herausgebers/Eigenlürners.
© Landeshauptstadt Dresden

Maßstab 1:5.000 (im Original)