




Legende

 **Gebietsgrenze S-06.1**
Dresden - Löbtau

Übersichtsplan
Lage im Stadtgebiet
(ohne Maßstab)




Landeshauptstadt
Dresden

Sanierungsgebiet S-06.1
Dresden - Löbtau
Übersichtsplan Gebietsgrenze

Herausgeber:	Stadtplanungsamt
Gebietsbearbeiter/in:	Frau Häuser
Stand:	Januar 2015
Grundlagenkarte:	Städtisches Vermessungsamt
Lagebezug:	RD 83

Stadtgebiet Dresden:
Verarbeitung unter Verwendung elektronischer Systeme und Verbreitung nur mit schriftlicher Genehmigung des Herausgebers/Eigentümers.
Analoge Vervielfältigung und Weitergabe für eigene, nicht gewerbliche Zwecke gestattet. © Landeshauptstadt Dresden
Gebiete außerhalb Dresdens:
Hergestellt unter Verwendung des ATKIS® - Basis-DLM, © Staatsbetrieb Geobasisinformation und Vermessung Sachsen
Der Inhalt dieser Karte ist nicht rechtsverbindlich.

Maßstab 1 : 5.000