

Abschnitt 1:
Erstmalige Erschließung der ehemaligen Stephaniensstraße zwischen Gerokstraße und Pfeifferhannsstraße

Abschnitt 2:
Neuordnung und Sanierung
der Pfeifferhannsstraße

Abschnitt 3:
Bushaltestelle Pfothenhauer-/ Pfeifferhannsstraße

Die Darstellung der Flurstücksgrenzen
dient nur zu Übersichtszwecken.

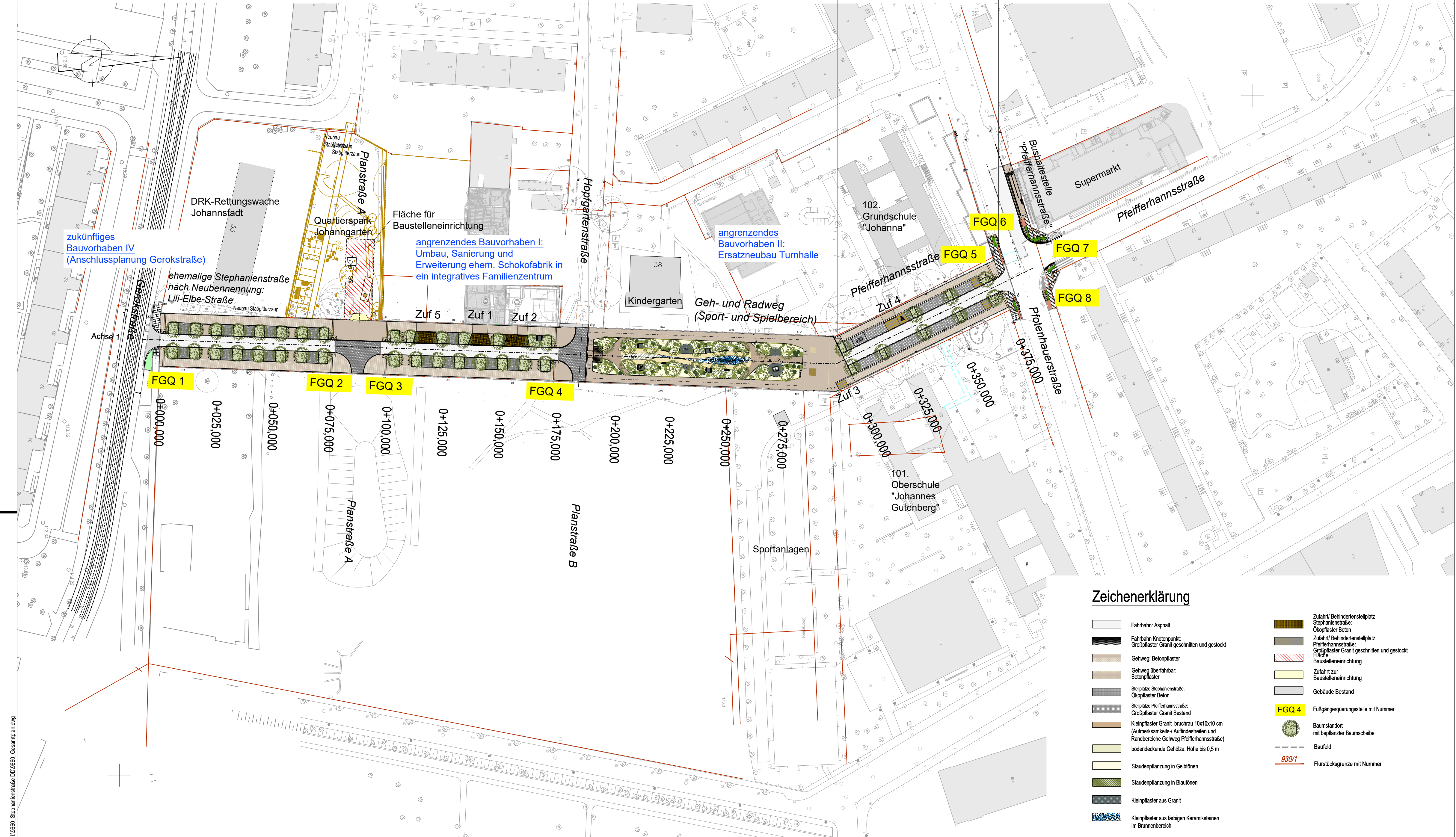
A 1.1

A 1.2

A 1.3



A 2

A 3



Datengrundlagen:
Entwurfsvermessung Vermessungsbüro Kaden vom 17.03.2021
Digitale Stadtkarte


Lagesystem: ETRS89_UTM33
Höhensystem: DHHN 2016

Entwurfsbearbeitung: Planungsgruppe Brücken-, Ingenieur- und Tiefbau PartGmbH Zschoner Ring 9 01723 Kesselsdorf Tel: 035204/18820 post@bit-plan.de	 Beratende Ingenieure	Bearbeitet: 01/2022 Wei Gezeichnet: 01/2022 Fae Geprüft:  Projekt-Nr.: 9660
---	--	---

Bearbeitet:
Geprüft:
Projekt-Nr.:

1	Ergänzung Zufahrt 5 (Flurstücke 96/15 und 96/16)	19.01.2022	Wei
2	Lageänderung Ablauf AS1 Einmündung Gerokstraße	19.01.2022	Wei
Nr.	Art der Änderung	Datum	Zeichen

AUSFÜHRUNGSPLANUNG

Straßenbauverwaltung  Landeshauptstadt Dresden Straßen und Tiefbauamt Dresden Abt. Baustandorte	Unterlage / Blatt-Nr.: 3 Übersichtslageplan
Straße: ehem. Stephaniensstraße und Pfeifferhannsstraße von Gerokstraße bis Pfothenhauer Straße PROJIS-Nr.:	Maßstab: 1 :1000
Erstmalige Erschließung der ehemaligen Stephaniensstraße zwischen Gerokstraße und Pfeifferhannsstraße, Neuordnung und Sanierung der Pfeifferhannsstraße und Bushaltestelle Pfothenhauer-/ Pfeifferhannsstraße	
Zur Bauausführung freigegeben: Dresden, den	Landeshauptstadt Dresden Straßen- und Tiefbauamt Hentschelmann Abteilungsleiter Planungs- und Bausteuerung

Zeichenerklärung

- Fahrbahn: Asphalt
- Fahrbahn Knotenpunkt: Großpflaster Granit geschnitten und gestockt
- Gehweg: Betonpflaster
- Gehweg überfahrbar: Betonpflaster
- Stellplätze Stephaniensstraße: Okopflaster Beton
- Stellplätze Pfeifferhannsstraße: Großpflaster Granit Bestand
- Kleinpflaster Granitbruchraum 10x10x10 cm (Aufmerksamkeits-/ Auffindestellen und Randbereiche Gehweg Pfeifferhannsstraße)
- bodendeckende Gehölze, Höhe bis 0,5 m
- Staudenpflanzung in Gelbtönen
- Staudenpflanzung in Blautönen
- Kleinpflaster aus Granit
- Kleinpflaster aus farbigen Keramiksteinen im Brunnenbereich
- Zufahrt Behindertenstellplatz Stephaniensstraße: Okopflaster Beton
- Zufahrt Behindertenstellplatz Pfeifferhannsstraße: Großpflaster Granit geschnitten und gestockt
- Fläche Baustelleneinrichtung
- Zufahrt zur Baustelleneinrichtung
- Gebäude Bestand
- FGQ 4 Fußgängerquerungstelle mit Nummer
- Baumstandort mit beplanter Baumscheibe
- Baufeld
- Flurstücksgrenze mit Nummer