











Flächennutzungsplan

12. Abwasserentsorgung/Abfallbeseitigung



Bestand / Planung Abwasserentsorgung

-  Kläranlage
-  Pumpwerk
-  Regenklärbecken
-  Regenrückhaltebecken
-  Regenversickerungsbecken

Hauptleitungen

-  Schmutzwasser
-  Mischwasser
-  Regenauslass

Entwässerungssystem

-  Mischsystem
-  Trennsystem

Bestand / Planung Abfallwirtschaft

-  Mechanisch - Biologische Abfallanlage
-  Kompostieranlage
-  Wertstoffaufbereitung
-  Wertstoffhof

0 2.000 4.000 6.000 m

Maßstab 1 : 90 000

Herausgeber: Landeshauptstadt Dresden,
Geschäftsbereich Stadtentwicklung, Bau, Verkehr und Liegenschaften
Bearbeitungsstand: 31. Januar 2020
Kartografie: Stadtplanungsamt
Diese Karte ist urheberrechtlich geschützt. Nachdruck oder sonstige Vervielfältigung, auch auszugsweise, nur mit Genehmigung des Herausgebers.