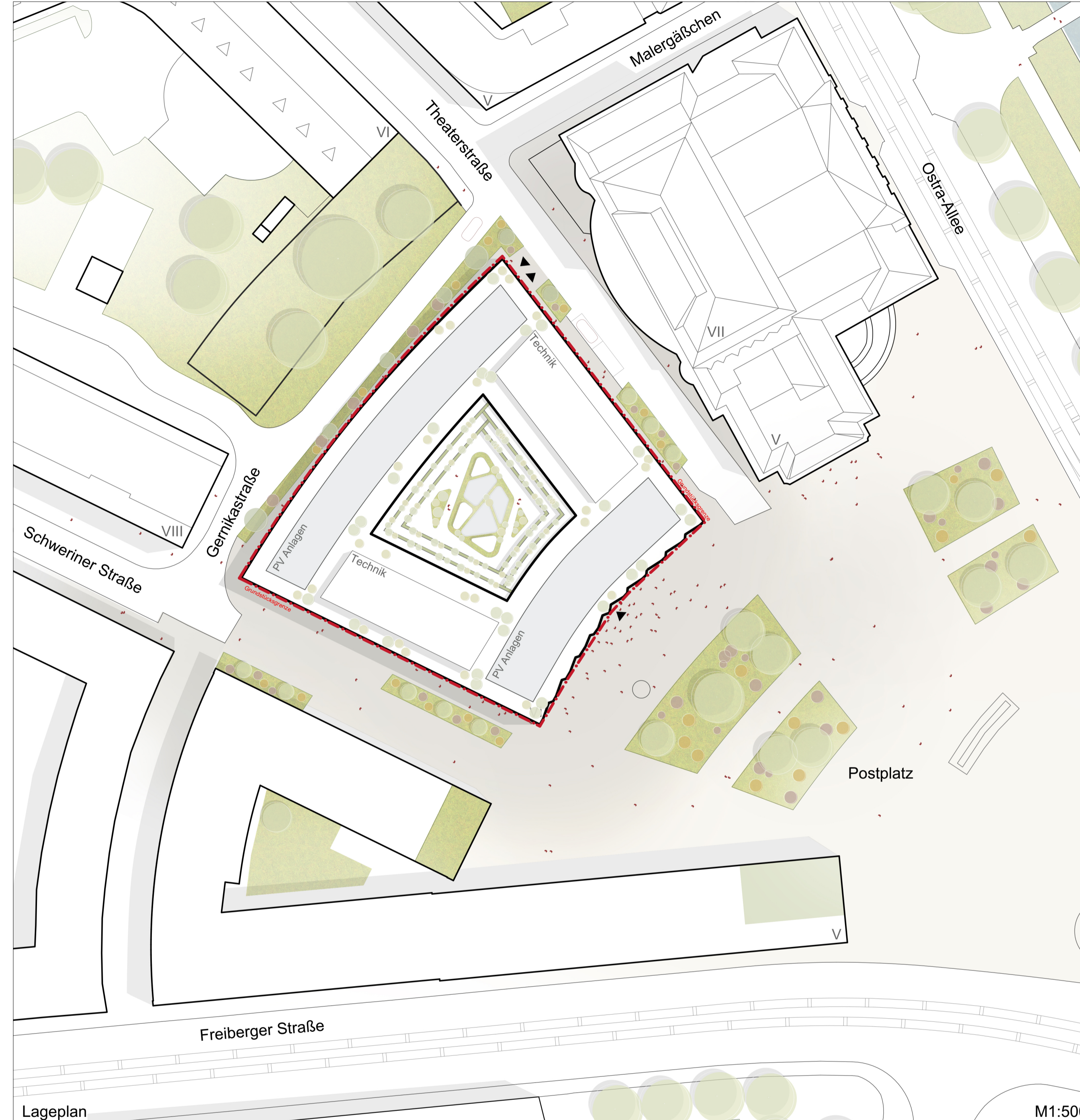


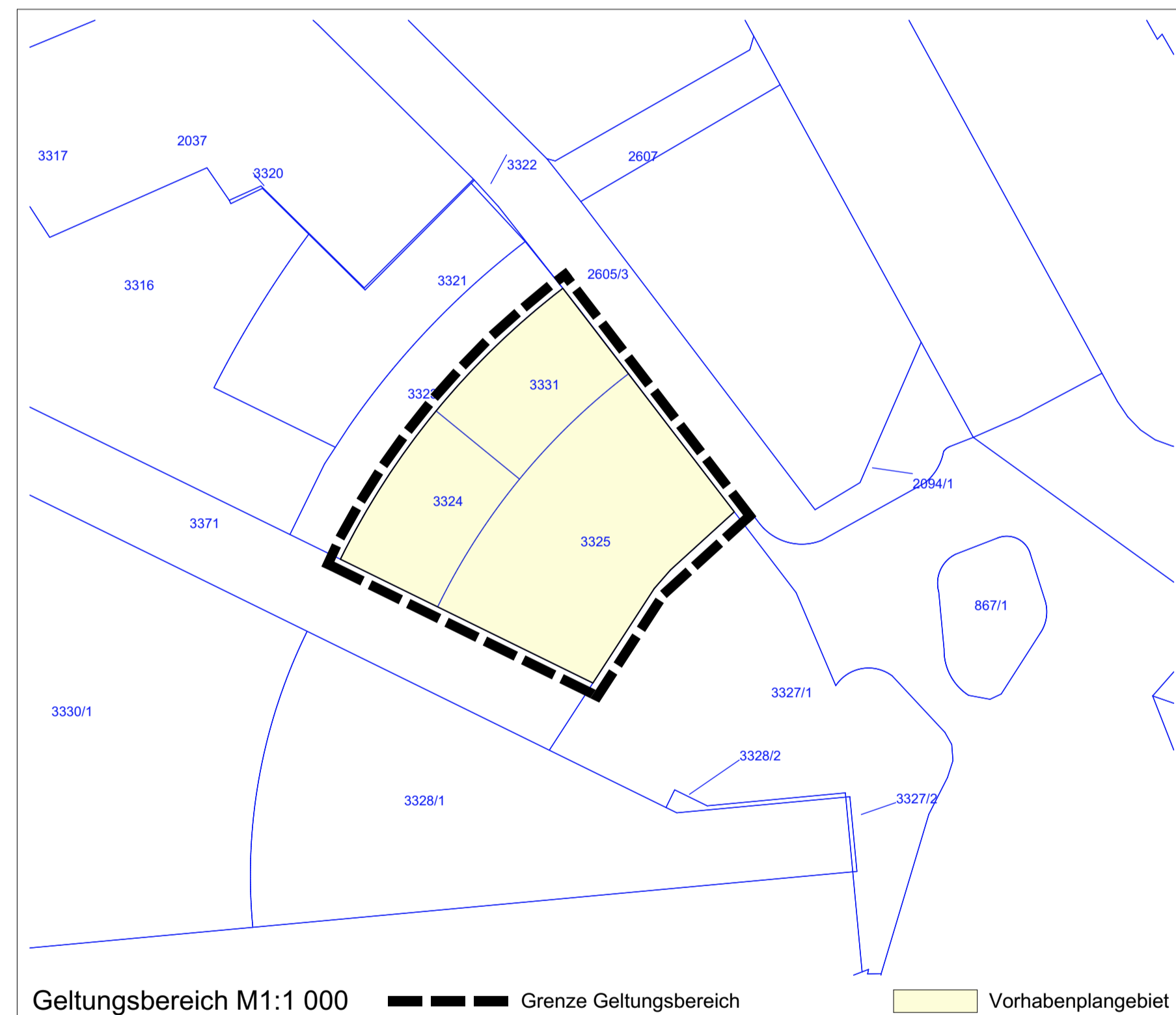
# Vorhabenbezogener Bebauungsplan Nr. 6061, Dresden-Altstadt I, Postplatz, Geschäftshaus Post-Kontor



Copyright © Landeshauptstadt Dresden, stadtplan.dresden.de 31. Mai 2023  
**Übersichtsplan** M1:5 000




**Lageplan** M1:500




Geltungsbereich M1:1 000 **--- Grenze Geltungsbereich** **■ Vorhabenplangebiet**



**Ansicht Ost (Postplatz)** M1:500

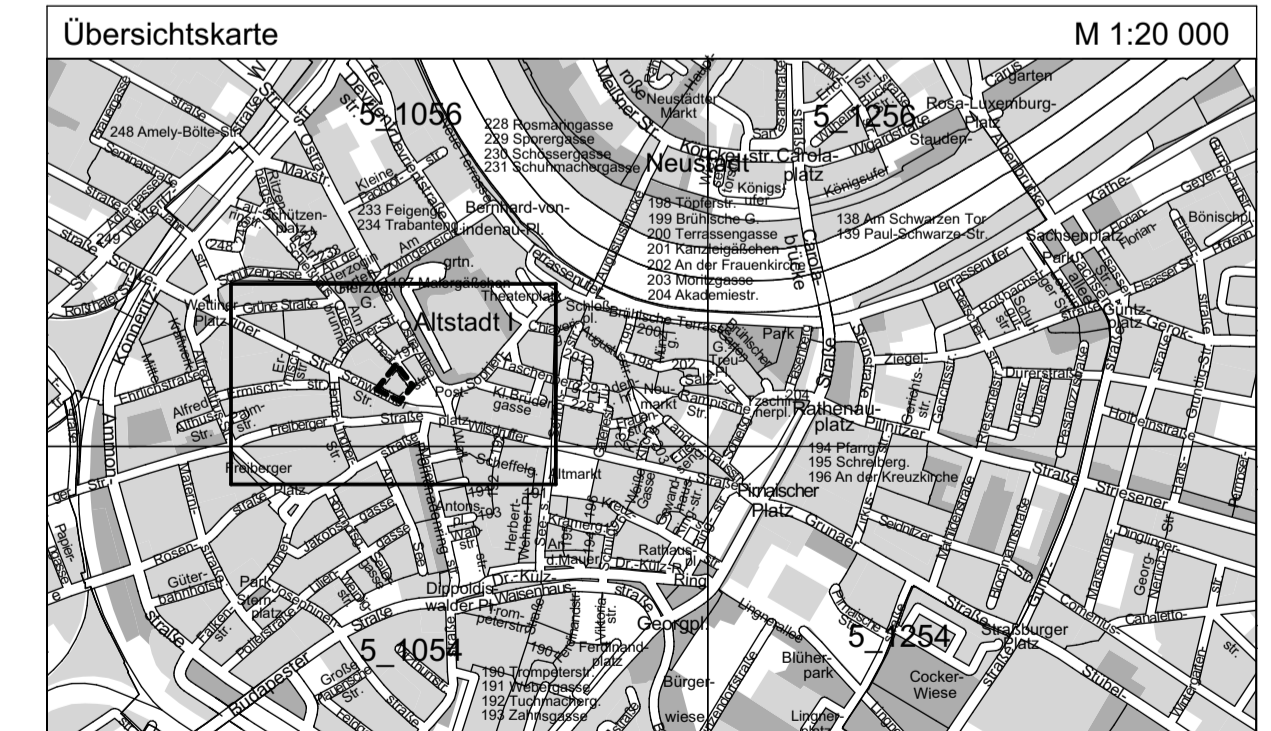


**Perspektive Postplatz aus Richtung Ost**



**Fußgängerperspektive Postplatz**

Stadtverwaltung Dresden Amt für Stadtplanung und Mobilität Komm. Amtsleiterin		Fassung 02.06.2023	
Planungsbüro Henning Larsen Ridlerstraße 31, 80339 München		Vorhabenträger CCD Projektentwicklung GmbH & Co KG Maximilianstraße 52, 80538 München	
Datum der letzten Änderung		SGL 61.1.3	
Plantechniker/ in	Sachbearbeiter/ in	SGL 61.5.1	Abt.-Ltr. 61.5
		SGL 61.1.3	Abt.-Ltr. 61.1



**Übersichtskarte** M 1:20 000

**LANDESHAUPTSTADT DRESDEN**

**Vorhabenbezogener Bebauungsplan Nr. 6061**

Dresden-Altstadt I  
Postplatz, Geschäftshaus Postkontor

Grenze des räumlichen Geltungsbereiches, Vorhabenplan  
- Vorentwurf zur frühzeitigen Beteiligung -

- Blatt 1 von 1