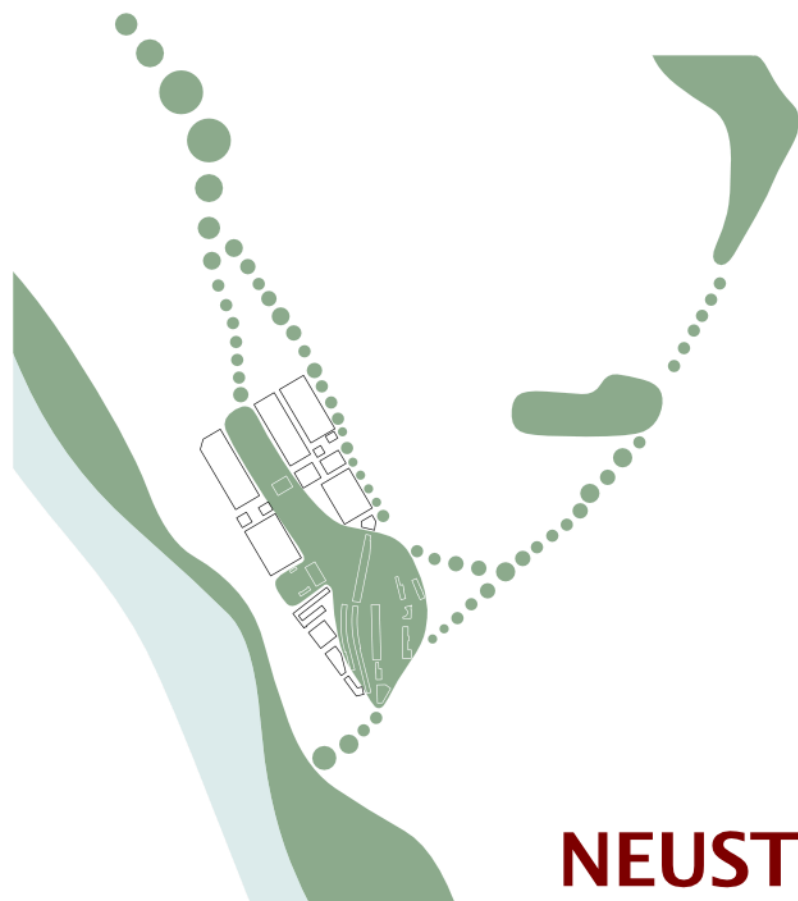
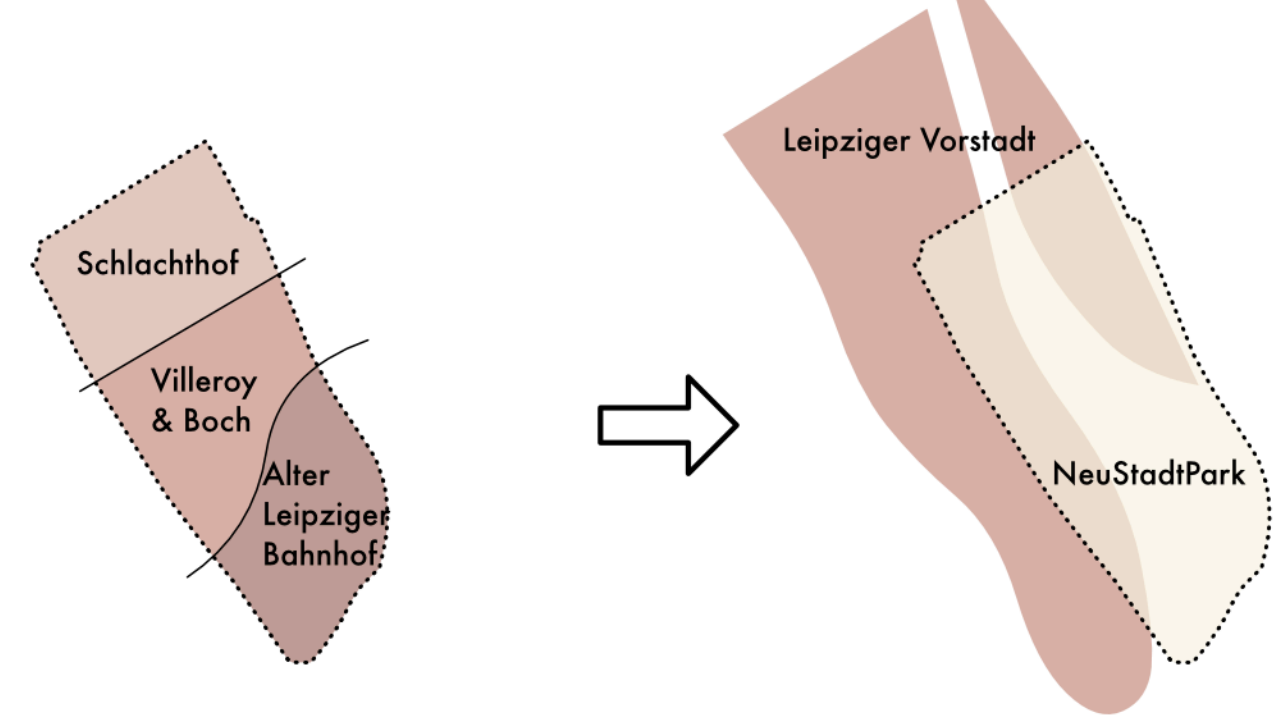


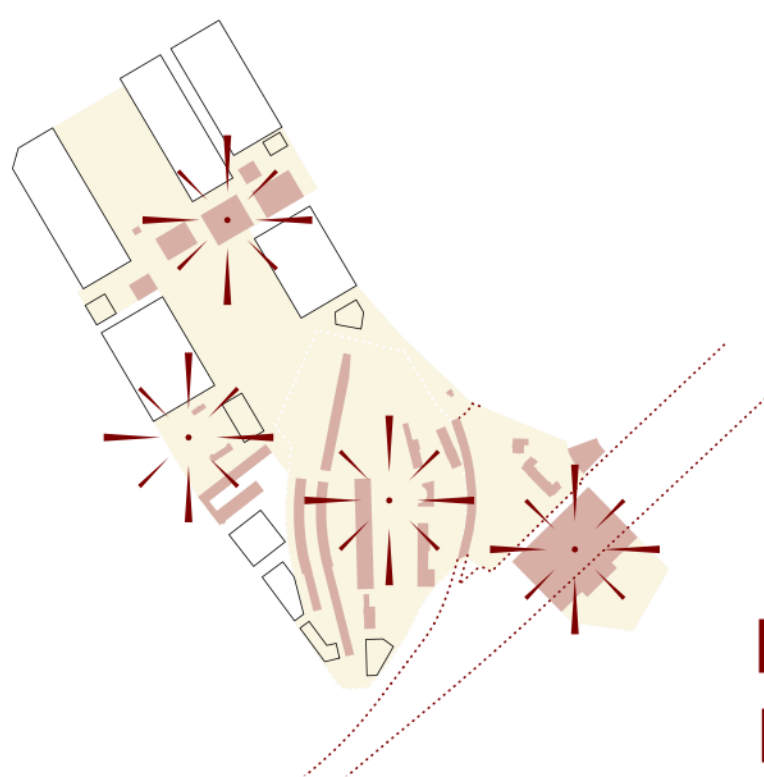
NeuStadtPark

VON DER STADTBACHE ZUM STADTTTEIL



NEUSTADTPARK

KOMPAKTE STADT - VIELFALT DER NACHBARSCHAFTEN



DAS GEDÄCHTNIS FÜR DIE ZUKUNFT



Schwarzplan 1:5.000



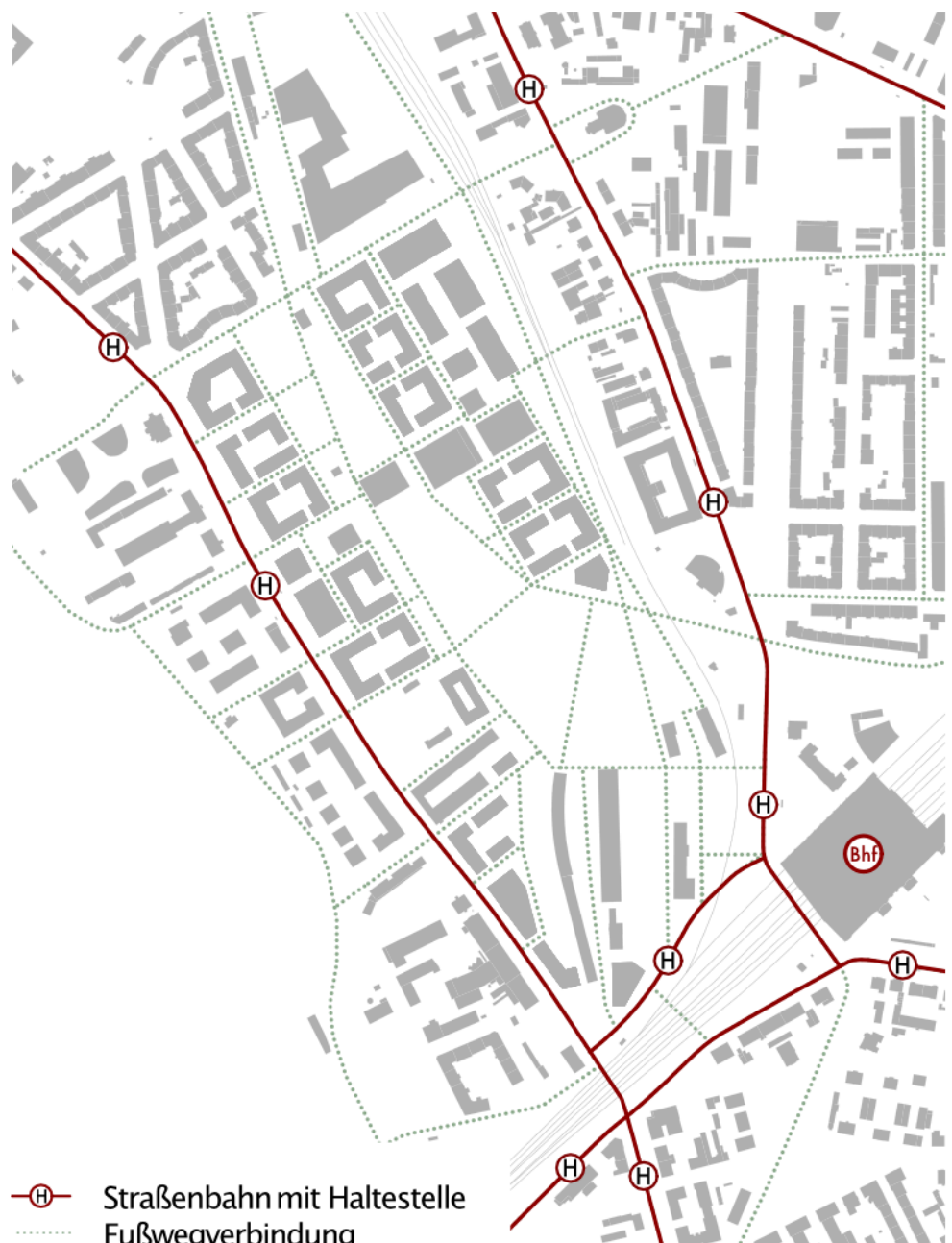
Nutzungsvielfalt



Der NeuStadtPark im Freiraumsystem



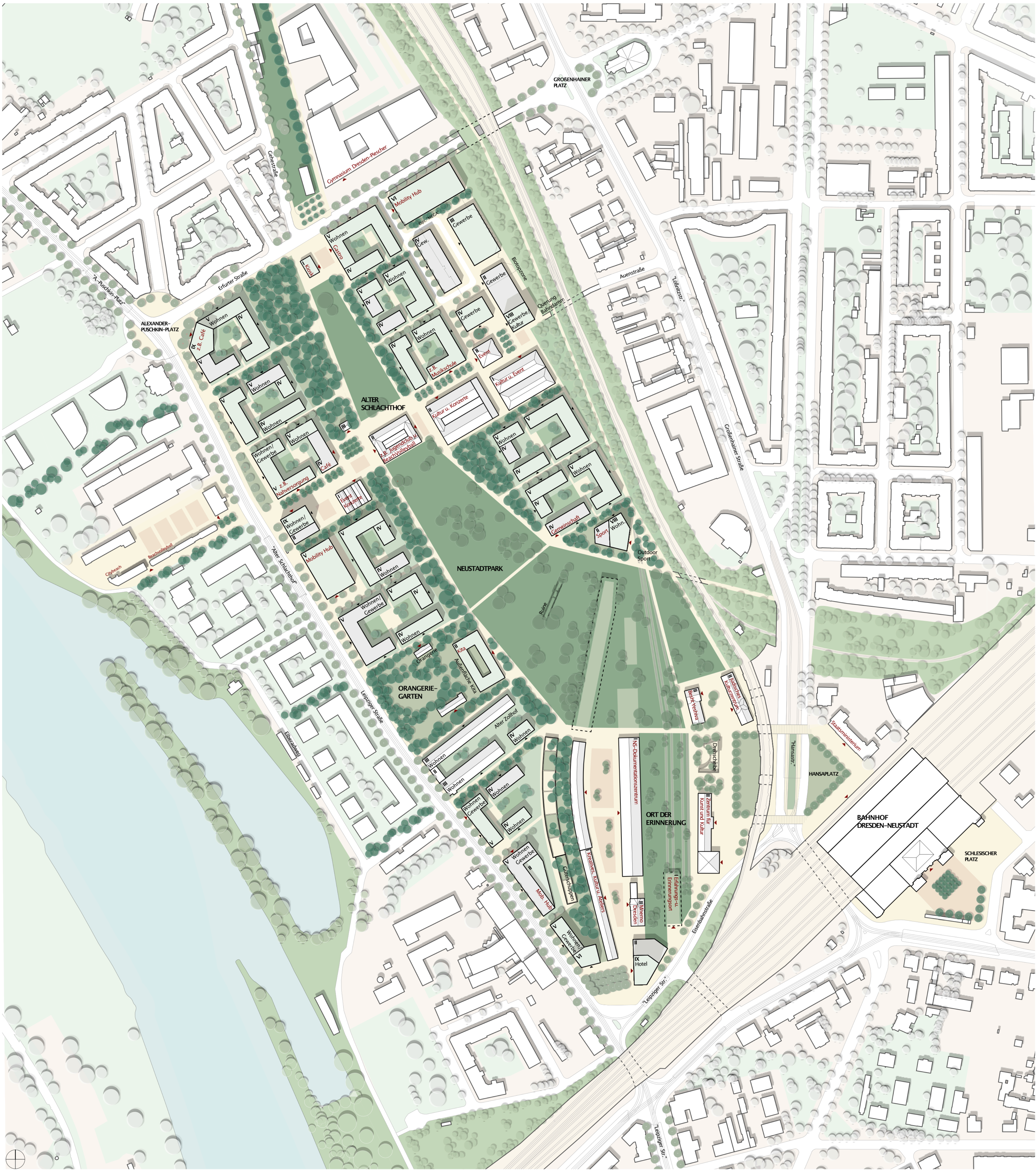
Der Park als Kaltluftproduzent



Erschließung ÖPNV und Fußwegverbindung



Erschließung Radverkehr und Kfz



Lageplan 1:2.000



Axonometrie