

**Fortschreibung  
Schulnetzplanung der  
Landeshauptstadt Dresden**

**Planteile:**

**Grundschulen, Mittelschulen, Gymnasien, berufsbildende  
Schulen, Förderschulen, Schulen des zweiten  
Bildungsweges und Schulen in nicht kommunaler  
Trägerschaft**

**Teil 2**

**Tabellen und Übersichten**



## Inhaltsverzeichnis

1	Schulnetzberichte .....	265
1.1	Einleitung.....	265
1.2	Grundschulen .....	266
1.3	Mittelschulen.....	333
1.4	Gymnasien .....	359
1.5	Berufliche Schulzentren .....	385
1.5.1	Berufliches Schulzentrum für Wirtschaft "Prof. Dr. Zeigner" .....	385
1.5.2	Berufliches Schulzentrum für Wirtschaft "Franz Ludwig Gehe" .....	387
1.5.3	Berufliches Schulzentrum für Technik "Gustav Anton Zeuner" .....	390
1.5.4	Berufliches Schulzentrum für Elektrotechnik Dresden.....	392
1.5.5	Berufliches Schulzentrum für Bau und Technik Dresden .....	394
1.5.6	Berufliches Schulzentrum für Gastgewerbe "Ernst Lößnitzer" Dresden .....	396
1.5.7	Berufliches Schulzentrum für Dienstleistung und Gestaltung Dresden.....	398
1.5.8	Berufliches Schulzentrum für Agrarwirtschaft und Ernährung Dresden .....	401
1.5.9	Berufliches Schulzentrum für Gesundheit und Sozialwesen "Karl August Lingner" Dresden.....	405
1.5.10	Berufliches Schulzentrum für Technik und Wirtschaft Dresden - Berufsschule für Körperbehinderte .....	407
1.5.11	Medizinische Berufsfachschule am Krankenhaus Dresden-Friedrichstadt .....	409
1.6	Förderschulen.....	411
1.6.1	Schule zur Lernförderung „Dinglingerschule“ .....	411
1.6.2	Schule zur Lernförderung „A. S. Makarenko“ - Förderzentrum.....	412
1.6.3	Schule zur Lernförderung „Albert Schweitzer Schule“ - Förderzentrum.....	415
1.6.4	Schule zur Lernförderung „Schule am Landgraben“.....	416
1.6.5	Schule zur Lernförderung „Am Leutewitzer Park“ - Förderzentrum .....	417
1.6.6	Schule für Körperbehinderte „Prof. Dr. Rainer Fetscher“ - Förderzentrum .....	419
1.6.7	Sprachheilschule „Schule im Albertpark“ - Förderzentrum .....	422
1.6.8	Schule für geistig Behinderte „Astrid Lindgren“ .....	425
1.6.9	Schule für geistig Behinderte "Robinsonschule“ .....	426
1.6.10	Schule für Hörgeschädigte „Johann-Friedrich-Jencke-Schule“ - Förderzentrum ...	427
1.6.11	Klinikschele.....	430
1.6.12	Schule für Erziehungshilfe „Erich Kästner“ .....	432
1.6.13	Schule für Erziehungshilfe „Am Leubnitzbach“ .....	433
1.7	Schulen in nicht kommunaler Trägerschaft .....	434
1.7.1	Freie Montessorigrundschule KILALOMA .....	434
1.7.2	BIP Kreativitätsgrundschule Dresden.....	435
1.7.3	Christliche Schule Dresden-Zschachwitz - Grundschule .....	436
1.7.4	Freie Montessorischule Huckepack - Grundschule .....	437

1.7.5	Freie Evangelische Schule Dresden - Grundschule .....	438
1.7.6	Freie Alternativschule - Grundschule .....	439
1.7.7	Freie Waldorfschule Dresden - Grundstufe .....	440
1.7.8	Private Schule IBB gGmbH - Grundschule.....	441
1.7.9	Dresden International School - Grundschule.....	442
1.7.10	Laborschule des Omse e.V. Dresden - Grundschule .....	443
1.7.11	Natur- und Umweltschule - Grundschule .....	444
1.7.12	Freie Montessorischule Huckepack - Mittelschule.....	445
1.7.13	Private Schule IBB gGmbH - Mittelschule .....	446
1.7.14	Freie Evangelische Schule Dresden - Mittelschule .....	447
1.7.15	Mittelschule an der Palucca Hochschule für Tanz Dresden .....	448
1.7.16	Christliche Schule Zschachwitz - Mittelschule .....	449
1.7.17	Hoga Schloss Albrechtsberg - Mittelschule .....	450
1.7.18	ESB mediencollege gGmbH - Mittelschule.....	451
1.7.19	Freie Alternativschule - Mittelschule.....	452
1.7.20	Freie Waldorfschule Dresden - Mittel- und Oberstufe .....	453
1.7.21	Dresden International School - Gymnasium.....	454
1.7.22	Sächsisches Landesgymnasium für Musik Carl Maria von Weber Dresden .....	455
1.7.23	Laborschule des Omse e. V. Dresden - Gymnasium .....	456
1.7.24	Christliche Schule Zschachwitz - Gymnasium.....	457
1.7.25	Hoga Schloss Albrechtsberg - Gymnasium.....	458
1.7.26	Semper Gymnasium Dresden.....	459
1.7.27	St. Benno-Gymnasium.....	460
1.7.28	Evangelisches Kreuzgymnasium Dresden .....	461
1.7.29	Förderschule "St. Franziskus" .....	462
1.7.30	Schule am Burkersdorfer Weg .....	463
1.7.31	Janusz-Korczak-Schule Dresden .....	464
1.7.32	Akademie für berufliche Bildung gGmbH (AfBB) .....	465
1.7.33	SEMPER Schulen Dresden gGmbH .....	466
1.7.34	Bildungsakademie Dresden GmbH.....	467
1.7.35	Berufsfachschule des Internationalen Bundes GmbH .....	468
1.7.36	DPFA-Schulen gGmbH.....	469
1.7.37	b.i.b. Bildungszentrum e. V. ....	470
1.7.38	Deutsche Angestellten-Akademie GmbH .....	471
1.7.39	Ev.-Luth. Diakonissenanstalt Dresden e. V. ....	472
1.7.40	Deutsches Rotes Kreuz Bildungswerk Sachsen gGmbH .....	473
1.7.41	ESB mediencollege gGmbH .....	474
1.7.42	Schule für Kosmetik - être belle Dresden.....	475
1.7.43	EURO-Schulen gGmbH .....	476
1.7.44	Europäische Wirtschafts- und Sprachenakademie GmbH.....	477



1.7.45	Berufsschulzentrum der Hoga Schloss Albrechtsberg gSchulgesellschaft mbH....	478
1.7.46	Private Schule IBB Dresden gGmbH .....	479
1.7.47	Fachschule für Sozialwesen Donner und Kern gGmbH .....	480
1.7.48	Krankenpflegeschule am Krankenhaus St. Joseph-Stift Dresden .....	481
1.7.49	Adolph-Kolping-Schule Dresden Schulgesellschaft mbH .....	482
1.7.50	SRH Hotel-Akademie Dresden GmbH .....	483
1.7.51	Freie Fachschule für Sozialwesen - Thüringer Sozialakademie gGmbH .....	484
1.7.52	Berufsfachschule TÜV Rheinland gGmbH .....	485
1.7.53	Weiterbildungsakademie gGmbH Dresden .....	486
1.7.54	Berufsfachschule für Altenpflege der WBS Training gGmbH Dresden .....	487
1.7.55	Carus Akademie am Universitätsklinikum "Carl Gustav Carus" an der TU Dresden...	488
2	Mittel- und langfristige Bedarfsprognosen .....	489
2.1	Grundschulen .....	489
2.1.1	Gesamtstädtische Darstellung .....	489
2.1.2	Gemeinsamer Schulbezirk Ortsamt Altstadt.....	490
2.1.3	Einzelschulbezirk 48. Grundschule .....	491
2.1.4	Gemeinsamer Schulbezirk Ortsamt Neustadt .....	492
2.1.5	Gemeinsamer Schulbezirk Ortsamt Pieschen 1 .....	493
2.1.6	Gemeinsamer Schulbezirk Ortsamt Pieschen 2.....	494
2.1.7	Gemeinsamer Schulbezirk Ortsamt Klotzsche .....	495
2.1.8	Einzelschulbezirk Grundschule Langebrück.....	496
2.1.9	Einzelschulbezirk Grundschule Weixdorf .....	497
2.1.10	Gemeinsamer Schulbezirk Ortsamt Loschwitz .....	498
2.1.11	Gemeinsamer Schulbezirk Ortschaft Schönfeld/Weißig .....	499
2.1.12	Gemeinsamer Schulbezirk Ortsamt Blasewitz 1 .....	500
2.1.13	Gemeinsamer Schulbezirk Ortsamt Blasewitz 2 .....	501
2.1.14	Gemeinsamer Schulbezirk Ortsamt Leuben.....	502
2.1.15	Gemeinsamer Schulbezirk Ortsamt Prohlis 1.....	503
2.1.16	Gemeinsamer Schulbezirk Ortsamt Prohlis 2.....	504
2.1.17	Gemeinsamer Schulbezirk Ortsamt Plauen 1 .....	505
2.1.18	Gemeinsamer Schulbezirk Ortsamt Plauen 2 .....	506
2.1.19	Gemeinsamer Schulbezirk Ortsamt Cotta und Ortschaften 1 .....	507
2.1.20	Gemeinsamer Schulbezirk Ortsamt Cotta 2 .....	508
2.1.21	Gemeinsamer Schulbezirk Ortsamt Cotta und Ortschaften 3.....	509
2.2	Mittelschulen.....	510
2.2.1	Gesamtstädtische Darstellung .....	510
2.2.2	Planungsregion 10. Mittelschule - Sportmittelschule .....	511
2.2.3	Planungsregion Rechtselbisch Ost .....	512
2.2.4	Planungsregion Rechtselbisch Nord .....	513

2.2.5	Planungsregion Rechtselbisch Mitte/West .....	514
2.2.6	Planungsregion Linkselbisch West .....	515
2.2.7	Planungsregion Linkselbisch Süd .....	516
2.2.8	Planungsregion Linkselbisch Mitte/Ost .....	517
2.3	Gymnasien .....	518
2.3.1	Erläuternde Bemerkungen für die Darstellung der Bedarfsprognosen für die Gymnasien .....	518
2.3.2	Gesamtstädtische Darstellung .....	519
2.3.3	Planungsregion Gymnasien mit vertiefter Ausbildung nach § 4 SOGY .....	520
2.3.4	Planungsregion Rechtselbisch Ost .....	521
2.3.5	Planungsregion Rechtselbisch Nord .....	522
2.3.6	Planungsregion Rechtselbisch Mitte .....	523
2.3.7	Planungsregion Linkselbisch Süd/West .....	524
2.3.8	Planungsregion Linkselbisch Ost .....	525
2.3.9	Planungsregion Innerstädtisch .....	526
2.4	Berufliche Schulzentren .....	527
2.4.1	Erläuternde Bemerkungen für die Darstellung der Bedarfsprognosen für die Beruflichen Schulzentren .....	527
2.4.2	Gesamtstädtische Darstellung .....	528
2.4.3	Berufliches Schulzentrum für Wirtschaft "Prof. Dr. Zeigner" .....	529
2.4.4	Berufliches Schulzentrum für Wirtschaft "Franz Ludwig Gehe" .....	530
2.4.5	Berufliches Schulzentrum für Technik "Gustav Anton Zeuner" .....	531
2.4.6	Berufliches Schulzentrum für Elektrotechnik .....	532
2.4.7	Berufliches Schulzentrum für Bau und Technik .....	533
2.4.8	Berufliches Schulzentrum für Gastgewerbe "Ernst Lößnitzer" .....	534
2.4.9	Berufliches Schulzentrum für Dienstleistung und Gestaltung .....	535
2.4.10	Berufliches Schulzentrum für Agrarwirtschaft und Ernährung .....	536
2.4.11	Berufliches Schulzentrum für Gesundheit und Sozialwesen "Karl August Lingner" .... .....	537
2.4.12	Berufliches Schulzentrum für Technik und Wirtschaft - Berufsschule für Körperbehinderte .....	538
2.4.13	Medizinische Berufsfachschule im Krankenhaus Dresden-Friedrichstadt .....	539
2.4.14	Gesamtstädtische Darstellung nach Veränderungen .....	540
2.4.15	Berufliches Schulzentrum für Wirtschaft "Franz Ludwig Gehe" nach Veränderung .... .....	541
2.4.16	Berufliches Schulzentrum für Bau und Technik nach Veränderung .....	542
2.4.17	Berufliches Schulzentrum für Gastgewerbe "Ernst Lößnitzer" nach Veränderung .....	543
2.4.18	Berufliches Schulzentrum für Agrarwirtschaft und Ernährung nach Veränderung .....	544
2.5	Förderschulen .....	545
2.5.1	Gesamtstädtische Darstellung .....	545
2.5.2	Schulen zur Lernförderung .....	547

2.5.3	Schule für Hörgeschädigte - Förderzentrum" - "Johann-Friedrich-Jencke-Schule"	548
2.5.4	Schule für Körperbehinderte - Förderzentrum - "Prof. Dr. Rainer Fetscher"	549
2.5.6	Sprachheilschule - Förderzentrum - "Schule im Albertpark"	550
2.5.7	Schulen für Erziehungshilfe	551
2.5.8	Schulen für geistig Behinderte	552
2.5.9	Klinikschnle	553
2.6	Schulen des zweiten Bildungsweges	554
2.6.1	Abendmittelschule Dresden	554
2.6.2	Abendgymnasium Dresden	555
2.7	Schulen in nicht kommunaler Trägerschaft	556
2.7.1	Freie Montessorischule KILALOMA Dresden	556
2.7.2	BIP Kreativitätsgrundschule Dresden	557
2.7.3	Christliche Schule Zschachwitz Dresden	558
2.7.4	Freie Montessorischule Huckepack Dresden	559
2.7.5	Freie Evangelische Schule Dresden	560
2.7.6	Freie Alternativschule Dresden	561
2.7.7	Freie Waldorfschule Dresden	562
2.7.8	Private Ganztagsgrundschule IBB gGmbH Dresden	563
2.7.9	Dresden International School	564
2.7.10	Laborschule des Omse e. V. Dresden	565
2.7.11	Natur- und Umweltschule	566
2.7.12	Mittelschule an der Palucca Hochschule für Tanz Dresden	567
2.7.13	Hoga Schloss Albrechtsberg Dresden - Mittelschule	568
2.7.14	Christliche Schule Zschachwitz Dresden - Mittelschule	569
2.7.15	ESB mediencollege gemeinnützige GmbH Dresden	570
2.7.16	Freie Alternativschule Dresden	571
2.7.17	Freie Evangelische Schule Dresden	572
2.7.18	Freie Montessorischule Huckepack e. V. Dresden	573
2.7.19	Private Schule IBB gGmbH Dresden - Mittelschule	574
2.7.20	Christliche Schule Zschachwitz Dresden - Gymnasium	575
2.7.21	Hoga Schloss Albrechtsberg Dresden - Gymnasium	576
2.7.22	Dresden International School	577
2.7.23	Laborschule des Omse e. V. Dresden	578
2.7.24	Freie Waldorfschule Dresden	579
2.7.25	Ev. Kreuzgymnasium Dresden	580
2.7.26	Semper Gymnasium Dresden	581
2.7.27	St. Benno-Gymnasium Dresden	582
2.7.28	Carl-Maria-von-Weber Gymnasium Dresden	583
2.7.29	Förderschule "St. Franziskus" Dresden	584
2.7.30	Schule am Burkersdorfer Weg Dresden	585

2.7.31	Janusz Korczak Schule Dresden .....	586
2.7.32	Universitätsklinikum "Carl Gustav Carus" an der TU Dresden.....	587
2.7.33	Akademie für berufliche Bildung gGmbH (AfBB) Dresden.....	588
2.7.34	Semper Schulen Dresden.....	589
2.7.35	Bildungsakademie Dresden Freigemeinnützige Trägerschaft GmbH .....	590
2.7.36	IB - Berufsfachschule des Internationalen Bundes.....	591
2.7.37	DPFA-Schulen gemeinnützige GmbH.....	592
2.7.38	b.i.b. International College Dresden.....	593
2.7.39	Deutsche Angestellten-Akademie GmbH.....	594
2.7.40	Ev.-Luth. Diakonissenanstalt Dresden e.V. ....	595
2.7.41	Fachschule für Sozialwesen der Donner + Kern gGmbH .....	596
2.7.42	Deutsches Rotes Kreuz Bildungswerk Sachsen gGmbH .....	597
2.7.43	ESB mediencollege gGmbH .....	598
2.7.44	Fachschule für Kosmetik " être belle" .....	599
2.7.45	Euro-Schulen Dresden.....	600
2.7.46	Hoga Schloss Albrechtsberg - Berufsschulzentrum .....	601
2.7.47	Private Schule IBB gGmbH Dresden .....	602
2.7.48	Adolph-Kolping-Schule Dresden .....	603
2.7.49	Freie Montessorischule "Huckepack" e.V.....	604
2.7.50	SRH Hotel-Akademie Dresden .....	605
2.7.51	Krankenpflegeschule im Krankenhaus St. Joseph-Stift Dresden.....	606
2.7.52	Thüringer Sozialakademie gGmbH (TSA) .....	607
2.7.53	Berufsfachschule TÜV Rheinland .....	608
2.7.54	Weiterbildungsakademie gGmbH Dresden .....	609
2.7.55	Weiterbildungsakademie gGmbH Dresden (Medizinisches Ausbildungszentrum).610	
2.7.56	Berufsfachschule für Altenpflege der WBS Training gGmbH Dresden .....	611

## 1 Schulnetzberichte

### 1.1 Einleitung

In den Schulnetzberichten der Schulen in Trägerschaft der Landeshauptstadt Dresden werden folgende Sachverhalte dargetellt:

Standort:	Adresse
Baujahr/Typ:	Jahr der Fertigstellung/Angabe Neubau, Altbau bzw. Typengebäude
Priorität Bau Schulgebäude:	Kennbuchstabe entspricht der Bauprioritätensetzung des Schulverwaltungsamtes der Landeshauptstadt Dresden, weiterhin werden Aussagen zu Teilsanierungen bzw. Teilbaumaßnahmen dargestellt
Priorität Bau Sporthalle:	siehe oben bezogen auf Sporthalle
Größe Schulfreifläche:	Darstellung der Größe der Freifläche, ohne Differenzierung nach Sportfreifläche, Frei- und Spielfläche, Schulgarten u. a. m.
Größe Sportfläche Sporthalle:	Angabe der nutzbaren Sportfläche in der Sporthalle
Rollstuhlgerechte Zugänglichkeit:	Aussagen zur Möglichkeit der Nutzung des Schulgebäudes bzw. der Sporthalle für Menschen mit Mobilitätseinschränkungen, welche auf einen Rollstuhl angewiesen sind (differenzierte Aussagen zur vollen barrierefreien Erschließung des Standortes werden mit "volle Barrierefreiheit" dargestellt)
Schülerzahlen:	Anzahl der Schüler je Klassenstufe <b>Hinweis:</b> Im Teil 3 der Fortschreibung der Schulnetzplanung 2012 ist die Schuljahresanfangsstatistik für das Schuljahr 2011/2012 aller Schulen bzw. Schularten in der Landeshauptstadt Dresden dargestellt.
Raumkapazität im Schuljahr 2010/2011:	Darstellung welche Unterrichtsräume, Fachkabinette, Horräume in Einzelnutzung (Beachte: Angabe nur von Räumen oberhalb 40 m²) sowie sonstige Räume am jeweiligen Standort zur Verfügung stehen; Formulierung Horthaus bedeutet entweder Horthaus oder keine Hortbetreuung im Schulgebäude
Andere Nutzung im Schulgebäude:	Darstellung von kapazitätsbeschränkenden Vermietungen am jeweiligen Standort, d. h. stunden- bzw. raumweise Vermietung an Dritte werden nicht dargestellt
ÖPNV-Anbindung:	Darstellung der nächstgelegenen Haltstelle des öffentlichen Personennahverkehrs der Dresdner Verkehrsbetriebe AG
Einzugsbereich:	Darstellung des gemeinsamen Schulbezirkes bzw. des Einzelschulbezirkes

## 1.2 Grundschulen

**4. Grundschule "Am Rosengarten"**

Standort:	Löwenstraße 2 01099 Dresden
Baujahr/Gebäudetyp:	1972 / Dresden (Schustertyp)
Priorität Bau Schulgebäude:	D energetische Sanierung 2003 diverse Reparaturen
Priorität Bau Sporthalle:	E Neubau 2011
Größe Schulfreifläche:	15.583 m <sup>2</sup>
Größe Sportfläche Sporthalle:	405 m <sup>2</sup>

	<b>Rollstuhlgerechte Zugänglichkeit</b>
Schule	keine Barrierefreiheit
Sporthalle	volle Barrierefreiheit

	<b>2009/10</b>		<b>2010/11</b>		
	<b>Schüler</b>	<b>Klassen</b>	<b>Schüler</b>	<b>Klassen</b>	<b>Integr.</b>
<b>1</b>	68	3	74	3	1
<b>2</b>	66	3	70	3	0
<b>3</b>	64	3	61	3	0
<b>LRS</b>	0	0	0	0	0
<b>4</b>	69	3	66	3	0
<b>DAZ</b>	0	0	0	0	0
<b>Gesamt</b>	<b>267</b>	<b>12</b>	<b>271</b>	<b>12</b>	<b>1</b>

**Raumkapazität im Schuljahr 2010/11**

<b>Raumkategorie</b>	<b>IST</b>
Klassenräume	<b>15</b>
Fachunterrichtsräume	<b>6</b>
Gruppenräume	<b>0</b>
Mehrzweckraum	<b>0</b>
Aula	<b>0</b>
Horräume in Einzelnutzung	<b>7</b>
GTA-Räume über 50 m <sup>2</sup>	<b>0</b>
GTA-Räume 30 - 50 m <sup>2</sup>	<b>1</b>
<b>Summe</b>	<b>29</b>

**Andere Nutzungen im Schulgebäude:** keine

**ÖPNV-Anbindung:** Straßenbahnlinie 11 Haltestelle Pulsnitzer Straße

**Einzugsbereich:** Gemeinsamer Schulbezirk Ortsamt Neustadt

**6. Grundschule "Am Großen Garten"**

Standort:	Fetscherstraße 2 01307 Dresden
Baujahr/Gebäudetyp:	1959 / Alt-/Neubau
Priorität Bau Schulgebäude:	A Einbau Personenaufzug 1999 Gesamtsanierung mit Baubeginn I. Quartal 2013 in Vorbereitung
Priorität Bau Sporthalle:	C Sanierung 1994
Größe Schulfreifläche:	20.125 m²
Größe Sportfläche Sporthalle:	240 m²

	<b>Rollstuhlgerechte Zugänglichkeit</b>
Schule	Barrierefreiheit im EG
Sporthalle	Barrierefreiheit im EG

	<b>2009/10</b>		<b>2010/11</b>		
	<b>Schüler</b>	<b>Klassen</b>	<b>Schüler</b>	<b>Klassen</b>	<b>Integr.</b>
<b>1</b>	44	2	57	3	1
<b>2</b>	45	2	42	2	0
<b>3</b>	47	2	44	2	0
<b>LRS</b>	0	0	0	0	0
<b>4</b>	39	2	48	2	1
<b>DAZ</b>	0	0	0	0	0
<b>Gesamt</b>	<b>175</b>	<b>8</b>	<b>191</b>	<b>9</b>	<b>2</b>

**Raumkapazität im Schuljahr 2010/11**

<b>Raumkategorie</b>	<b>IST</b>
Klassenräume	<b>11</b>
Fachunterrichtsräume	<b>2</b>
Gruppenräume	<b>2</b>
Mehrzweckraum	<b>1</b>
Aula	<b>1</b>
Horräume in Einzelnutzung	<b>4</b>
GTA-Räume über 50 m²	<b>0</b>
GTA-Räume 30 - 50 m²	<b>0</b>
<b>Summe</b>	<b>21</b>

**Andere Nutzungen im Schulgebäude:** keine**ÖPNV-Anbindung:** Straßenbahnlinie 1 und 2 Haltestelle Comeniusplatz**Einzugsbereich:** Gemeinsamer Schulbezirk Ortsamt Blasewitz 1

**8. Grundschule**

Standort:	Konkordienstraße 12 01127 Dresden
Baujahr/Gebäudetyp:	1880 / Altbau
Priorität Bau Schulgebäude:	C      diverse Reparaturen
Priorität Bau Sporthalle:	B
Größe Schulfreifläche:	8.054
Größe Sportfläche Sporthalle:	426 m <sup>2</sup>

	<b>Rollstuhlgerechte Zugänglichkeit</b>
Schule	keine Barrierefreiheit
Sporthalle	teilweise Barrierefreiheit (nur EG)

	<b>2009/10</b>		<b>2010/11</b>		
	<b>Schüler</b>	<b>Klassen</b>	<b>Schüler</b>	<b>Klassen</b>	<b>Integr.</b>
<b>1</b>	39	2	40	2	1
<b>2</b>	44	2	37	2	0
<b>3</b>	41	2	41	2	1
<b>LRS</b>	0	0	0	0	0
<b>4</b>	34	2	41	2	0
<b>DAZ</b>	0	0	0	0	0
<b>Gesamt</b>	<b>158</b>	<b>8</b>	<b>159</b>	<b>8</b>	<b>2</b>

**Raumkapazität im Schuljahr 2010/11**

<b>Raumkategorie</b>	<b>IST</b>
Klassenräume	<b>9</b>
Fachunterrichtsräume	<b>2</b>
Gruppenräume	<b>1</b>
Mehrzweckraum	<b>0</b>
Aula	<b>1</b>
Hörräume in Einzelnutzung	<b>6</b>
GTA-Räume über 50 m <sup>2</sup>	<b>0</b>
GTA-Räume 30 - 50 m <sup>2</sup>	<b>0</b>
<b>Summe</b>	<b>19</b>

**Andere Nutzungen im Schulgebäude:** keine, Mitnutzung Sporthalle durch Schule zur Lernförderung "A. S. Makaranko" - Förderzentrum

**ÖPNV-Anbindung:** Straßenbahnlinie 13 Haltestelle Bürgerstraße

**Einzugsbereich:** Gemeinsamer Schulbezirk Ortsamt Pieschen 1



**10. Grundschule**

Standort:	Struvestraße 10/11 01069 Dresden	
Baujahr/Gebäudetyp:	1981 / spezifische Bauweise Plattenbau	
Priorität Bau Schulgebäude:	C	bisher keine Sanierung, geplant Februar 2012 bis August 2012
Priorität Bau Sporthalle:	keine Sporthalle am Standort	
Größe Schulfreifläche:	4.293 m <sup>2</sup>	
Größe Sportfläche Sporthalle:	195 m <sup>2</sup>	Sporthalle Gret-Palucca-Straße 1 gemeinsam mit Gymnasium Bürgerwiese

	<b>Rollstuhlgerechte Zugänglichkeit</b>
Schule	keine Barrierefreiheit
Sporthalle	Barrierefreiheit im EG

	<b>2009/10</b>		<b>2010/11</b>		
	<b>Schüler</b>	<b>Klassen</b>	<b>Schüler</b>	<b>Klassen</b>	<b>Integr.</b>
<b>1</b>	46	2	36	2	1
<b>2</b>	33	2	46	2	0
<b>3</b>	45	2	36	2	2
<b>LRS</b>	0	0	0	0	0
<b>4</b>	19	1	47	2	0
<b>DAZ</b>	0	0	0	0	0
<b>Gesamt</b>	<b>143</b>	<b>7</b>	<b>165</b>	<b>8</b>	<b>3</b>

**Raumkapazität im Schuljahr 2010/11**

<b>Raumkategorie</b>	<b>IST</b>
Klassenräume	<b>11</b>
Fachunterrichtsräume	<b>2</b>
Gruppenräume	<b>0</b>
Mehrzweckraum	<b>1</b>
Aula	<b>0</b>
Horräume in Einzelnutzung	<b>3</b>
GTA-Räume über 50 m <sup>2</sup>	<b>0</b>
GTA-Räume 30 - 50 m <sup>2</sup>	<b>0</b>
<b>Summe</b>	<b>17</b>

**Andere Nutzungen im Schulgebäude:** keine**ÖPNV-Anbindung:** Buslinie 75 Haltestelle Hans-Dankner-Straße**Einzugsbereich:** Gemeinsamer Schulbezirk Ortsamt Altstadt

**12. Grundschule**

Standort: Hebbelstraße 20  
01157 Dresden

Baujahr/Gebäudetyp: 1897 / Altbau

Priorität Bau Schulgebäude: D Heizungserneuerung 1996  
Dachsanierung 2011

Priorität Bau Sporthalle: A bisher nur Reparaturen, Umkleidebereich zu klein

Größe Schulfreifläche: 7.791 m<sup>2</sup>

Größe Sportfläche Sporthalle: 278 m<sup>2</sup>

	<b>Rollstuhlgerechte Zugänglichkeit</b>
Schule	keine Barrierefreiheit
Sporthalle	keine Barrierefreiheit

	<b>2009/10</b>		<b>2010/11</b>		
	<b>Schüler</b>	<b>Klassen</b>	<b>Schüler</b>	<b>Klassen</b>	<b>Integr.</b>
<b>1</b>	76	3	61	3	0
<b>2</b>	66	3	77	3	1
<b>3</b>	58	3	63	3	1
<b>LRS</b>	0	0	0	0	0
<b>4</b>	42	2	59	3	0
<b>DAZ</b>	0	0	0	0	0
<b>Gesamt</b>	<b>242</b>	<b>11</b>	<b>260</b>	<b>12</b>	<b>2</b>

**Raumkapazität im Schuljahr 2010/11**

<b>Raumkategorie</b>	<b>IST</b>
Klassenräume	<b>18</b>
Fachunterrichtsräume	<b>3</b>
Gruppenräume	<b>0</b>
Mehrzweckraum	<b>0</b>
Aula	<b>1</b>
Hörräume in Einzelnutzung	<b>1</b>
GTA-Räume über 50 m <sup>2</sup>	<b>0</b>
GTA-Räume 30 - 50 m <sup>2</sup>	<b>0</b>
<b>Summe</b>	<b>23</b>

**Andere Nutzungen im Schulgebäude:** Schule zur Lernförderung "Am Leutewitzer Park"  
76. Mittelschule

**ÖPNV-Anbindung:** Straßenbahnlinie 2 Haltestelle Hebbelplatz

**Einzugsbereich:** Gemeinsamer Schulbezirk Ortsamt Cotta und Ortschaften 1

**14. Grundschule**

Standort:	Schweizer Straße 7 01069 Dresden	
Baujahr/Gebäudetyp:	1963 / Alt-/Neubau	
Priorität Bau Schulgebäude:	E	Gesamtsanierung 2004
Priorität Bau Sporthalle:	E	Gesamtsanierung 2004
Größe Schulfreifläche:	20.199 m²	Sportfreifläche fehlt
Größe Sportfläche Sporthalle:	195 m²	

	<b>Rollstuhlgerechte Zugänglichkeit</b>
Schule	volle Barrierefreiheit
Sporthalle	volle Barrierefreiheit

	<b>2009/10</b>		<b>2010/11</b>		
	<b>Schüler</b>	<b>Klassen</b>	<b>Schüler</b>	<b>Klassen</b>	<b>Integr.</b>
<b>1</b>	21	1	30	2	1
<b>2</b>	29	2	18	1	0
<b>3</b>	29	2	30	2	1
<b>LRS</b>	32	2	31	2	0
<b>4</b>	37	2	33	2	0
<b>DAZ</b>	17	2	24	2	0
<b>Gesamt</b>	<b>165</b>	<b>11</b>	<b>166</b>	<b>11</b>	<b>2</b>

**Raumkapazität im Schuljahr 2010/11**

<b>Raumkategorie</b>	<b>IST</b>
Klassenräume	<b>14</b>
Fachunterrichtsräume	<b>3</b>
Gruppenräume	<b>1</b>
Mehrzweckraum	<b>1</b>
Aula	<b>0</b>
Horräume in Einzelnutzung	<b>1</b>
GTA-Räume über 50 m²	<b>0</b>
GTA-Räume 30 - 50 m²	<b>0</b>
<b>Summe</b>	<b>20</b>

**Andere Nutzungen im Schulgebäude:** Schule für geistig Behinderte "Robinsonschule"

**ÖPNV-Anbindung:** Buslinie 62 Haltestelle Schweizer Straße

**Einzugsbereich:** Gemeinsamer Schulbezirk Ortsamt Plauen 2

**15. Grundschule**

Standort:	Görlitzer Straße 8 01099 Dresden
Baujahr/Gebäudetyp:	1856 / Altbau
Priorität Bau Schulgebäude:	D      umfangreiche Teilsanierungen 1993
Priorität Bau Sporthalle:	E      Neubau 2000
Größe Schulfreifläche:	6.044 m <sup>2</sup> (noch zusammen mit 30. Mittelschule)
Größe Sportfläche Sporthalle:	969 m <sup>2</sup> (noch zusammen mit 30. Mittelschule, später zusammen mit Gymnasium Dreikönigsschule)

	<b>Rollstuhlgerechte Zugänglichkeit</b>
Schule	keine Barrierefreiheit
Sporthalle	volle Barrierefreiheit

	<b>2009/10</b>		<b>2010/11</b>		
	<b>Schüler</b>	<b>Klassen</b>	<b>Schüler</b>	<b>Klassen</b>	<b>Integr.</b>
<b>1</b>	72	3	80	3	0
<b>2</b>	58	3	71	3	1
<b>3</b>	44	2	57	3	0
<b>LRS</b>	0	0	0	0	0
<b>4</b>	58	3	45	2	0
<b>DAZ</b>	0	0	0	0	0
<b>Gesamt</b>	<b>232</b>	<b>11</b>	<b>253</b>	<b>11</b>	<b>1</b>

**Raumkapazität im Schuljahr 2010/11**

<b>Raumkategorie</b>	<b>IST</b>
Klassenräume	<b>12</b>
Fachunterrichtsräume	<b>2</b>
Gruppenräume	<b>0</b>
Mehrzweckraum	<b>0</b>
Aula	<b>0</b>
Hörräume in Einzelnutzung	<b>0</b>
GTA-Räume über 50 m <sup>2</sup>	<b>0</b>
GTA-Räume 30 - 50 m <sup>2</sup>	<b>0</b>
<b>Summe</b>	<b>14</b>

**Andere Nutzungen im Schulgebäude:** 30. Mittelschule**ÖPNV-Anbindung:** Straßenbahnlinie 13 Haltestelle Görlitzer Straße**Einzugsbereich:** Gemeinsamer Schulbezirk Ortsamt Neustadt

**16. Grundschule "Josephine"**

Standort:	Josephinenstraße 6 01069 Dresden
Baujahr/Gebäudetyp:	1963 / Dresden (Schustertyp)
Priorität Bau Schulgebäude:	D energetische Sanierung 2003 innen Teilsanierungen
Priorität Bau Sporthalle:	E Neubau 2011
Größe Schulfreifläche:	13.396 m <sup>2</sup>
Größe Sportfläche Sporthalle:	406 m <sup>2</sup>

	<b>Rollstuhlgerechte Zugänglichkeit</b>
Schule	Barrierefreiheit im EG
Sporthalle	volle Barrierefreiheit

	<b>2009/10</b>		<b>2010/11</b>		
	<b>Schüler</b>	<b>Klassen</b>	<b>Schüler</b>	<b>Klassen</b>	<b>Integr.</b>
<b>1</b>	79	3	80	3	0
<b>2</b>	102	4	75	3	0
<b>3</b>	94	4	97	4	0
<b>LRS</b>	0	0	0	0	0
<b>4</b>	62	3	97	4	1
<b>DAZ</b>	0	0	0	0	0
<b>Gesamt</b>	<b>337</b>	<b>14</b>	<b>349</b>	<b>14</b>	<b>1</b>

**Raumkapazität im Schuljahr 2010/11**

<b>Raumkategorie</b>	<b>IST</b>
Klassenräume	<b>17</b>
Fachunterrichtsräume	<b>4</b>
Gruppenräume	<b>0</b>
Mehrzweckraum	<b>0</b>
Aula	<b>0</b>
Horräume in Einzelnutzung	<b>7</b>
GTA-Räume über 50 m <sup>2</sup>	<b>0</b>
GTA-Räume 30 - 50 m <sup>2</sup>	<b>0</b>
<b>Summe</b>	<b>28</b>

**Andere Nutzungen im Schulgebäude:** keine**ÖPNV-Anbindung:** Buslinie 62 Haltestelle Josephinenstraße**Einzugsbereich:** Gemeinsamer Schulbezirk Ortsamt Altstadt

**19. Grundschule**

Standort:	Am Jägerpark 5 01099 Dresden
Baujahr/Gebäudetyp:	1989 / R 81 (Variante)
Priorität Bau Schulgebäude:	D      bisher nur Reparaturen
Priorität Bau Sporthalle:	C      bisher nur Reparaturen
Größe Schulfreifläche:	8.684 m <sup>2</sup>
Größe Sportfläche Sporthalle:	271 m <sup>2</sup>

	<b>Rollstuhlgerechte Zugänglichkeit</b>
Schule	keine Barrierefreiheit
Sporthalle	teilweise Barrierefreiheit (nur EG)

	<b>2009/10</b>		<b>2010/11</b>		
	<b>Schüler</b>	<b>Klassen</b>	<b>Schüler</b>	<b>Klassen</b>	<b>Integr.</b>
<b>1</b>	15	1	32	2	1
<b>2</b>	18	1	17	1	0
<b>3</b>	19	1	17	1	2
<b>LRS</b>	0	0	0	0	0
<b>4</b>	28	2	21	1	2
<b>DAZ</b>	6	1	10	1	0
<b>Gesamt</b>	<b>86</b>	<b>6</b>	<b>97</b>	<b>6</b>	<b>5</b>

**Raumkapazität im Schuljahr 2010/11**

<b>Raumkategorie</b>	<b>IST</b>
Klassenräume	<b>10</b>
Fachunterrichtsräume	<b>2</b>
Gruppenräume	<b>0</b>
Mehrzweckraum	<b>0</b>
Aula	<b>0</b>
Hörräume in Einzelnutzung	<b>5</b>
GTA-Räume über 50 m <sup>2</sup>	<b>0</b>
GTA-Räume 30 - 50 m <sup>2</sup>	<b>0</b>
<b>Summe</b>	<b>17</b>

**Andere Nutzungen im Schulgebäude:** keine**ÖPNV-Anbindung:** Buslinie 64 Haltestelle Böhmertstraße**Einzugsbereich:** Gemeinsamer Schulbezirk Ortsamt Neustadt

**25. Grundschule "Am Pohlandplatz"**

Standort: Pohlandstraße 40  
01309 Dresden

Baujahr/Gebäudetyp: 1889 / Altbau

Priorität Bau Schulgebäude: E Gesamtsanierung 2005

Priorität Bau Sporthalle: E Neubau Zweifeldsporthalle 2010

Größe Schulfreifläche: 11.888 m<sup>2</sup> (zusammen mit 25. Mittelschule)

Größe Sportfläche Sporthalle: 1098 m<sup>2</sup> (zusammen mit 25. Mittelschule)

	<b>Rollstuhlgerechte Zugänglichkeit</b>
Schule	volle Barrierefreiheit
Sporthalle	volle Barrierefreiheit

	<b>2009/10</b>		<b>2010/11</b>		
	<b>Schüler</b>	<b>Klassen</b>	<b>Schüler</b>	<b>Klassen</b>	<b>Integr.</b>
<b>1</b>	81	3	78	3	2
<b>2</b>	74	3	79	3	0
<b>3</b>	72	3	73	3	0
<b>LRS</b>	0	0	0	0	0
<b>4</b>	72	3	72	3	0
<b>DAZ</b>	0	0	0	0	0
<b>Gesamt</b>	<b>299</b>	<b>12</b>	<b>302</b>	<b>12</b>	<b>2</b>

**Raumkapazität im Schuljahr 2010/11**

<b>Raumkategorie</b>	<b>IST</b>
Klassenräume	<b>14</b>
Fachunterrichtsräume	<b>2</b>
Gruppenräume	<b>0</b>
Mehrzweckraum	<b>0</b>
Aula	<b>1</b>
Horräume in Einzelnutzung	<b>0</b>
GTA-Räume über 50 m <sup>2</sup>	<b>0</b>
GTA-Räume 30 - 50 m <sup>2</sup>	<b>0</b>
<b>Summe</b>	<b>17</b>

**Andere Nutzungen im Schulgebäude:** keine

**ÖPNV-Anbindung:** Straßenbahnlinie 4 und 10, Buslinie 61 Haltestelle Pohlandplatz

**Einzugsbereich:** Gemeinsamer Schulbezirk Ortsamt Blasewitz 1

**26. Grundschule "Am Markusplatz"**

Standort:	Osterbergstraße 22 01127 Dresden
Baujahr/Gebäudetyp:	1878 / Altbau
Priorität Bau Schulgebäude:	D umfassende Rekonstruktion 1998
Priorität Bau Sporthalle:	C
Größe Schulfreifläche:	4.495 m <sup>2</sup>
Größe Sportfläche Sporthalle:	201 m <sup>2</sup>

	<b>Rollstuhlgerechte Zugänglichkeit</b>
Schule	keine Barrierefreiheit
Sporthalle	Barrierefreiheit im EG

	<b>2009/10</b>		<b>2010/11</b>		
	<b>Schüler</b>	<b>Klassen</b>	<b>Schüler</b>	<b>Klassen</b>	<b>Integr.</b>
<b>1</b>	77	3	74	3	1
<b>2</b>	66	3	71	3	0
<b>3</b>	70	3	64	3	4
<b>LRS</b>	0	0	0	0	0
<b>4</b>	71	3	67	3	0
<b>DAZ</b>	0	0	0	0	0
<b>Gesamt</b>	<b>284</b>	<b>12</b>	<b>276</b>	<b>12</b>	<b>5</b>

**Raumkapazität im Schuljahr 2010/11**

<b>Raumkategorie</b>	<b>IST</b>
Klassenräume	<b>14</b>
Fachunterrichtsräume	<b>5</b>
Gruppenräume	<b>0</b>
Mehrzweckraum	<b>0</b>
Aula	<b>0</b>
Hörräume in Einzelnutzung	<b>2</b>
GTA-Räume über 50 m <sup>2</sup>	<b>0</b>
GTA-Räume 30 - 50 m <sup>2</sup>	<b>0</b>
<b>Summe</b>	<b>21</b>

**Andere Nutzungen im Schulgebäude:** keine**ÖPNV-Anbindung:** Straßenbahnlinie 13 Haltestelle Rathaus Pieschen**Einzugsbereich:** Gemeinsamer Schulbezirk Ortsamt Pieschen 1



**30. Grundschule "Am Hechtpark"**

Standort:	Hechtstraße 55 01097 Dresden
Baujahr/Gebäudetyp:	1965 / Alt-/Neubau
Priorität Bau Schulgebäude:	C      bisher nur Reparaturen
Priorität Bau Sporthalle:	C      bisher nur Reparaturen
Größe Schulfreifläche:	14.488 m <sup>2</sup> (zusammen mit 30. Mittelschule)
Größe Sportfläche Sporthalle:	194 m <sup>2</sup> (zusammen mit 30. Mittelschule)

	<b>Rollstuhlgerechte Zugänglichkeit</b>
Schule	keine Barrierefreiheit
Sporthalle	keine Barrierefreiheit

	<b>2009/10</b>		<b>2010/11</b>		
	<b>Schüler</b>	<b>Klassen</b>	<b>Schüler</b>	<b>Klassen</b>	<b>Integr.</b>
<b>1</b>	75	3	100	4	0
<b>2</b>	48	2	78	3	0
<b>3</b>	67	3	46	2	0
<b>LRS</b>	0	0	0	0	0
<b>4</b>	48	2	68	3	1
<b>DAZ</b>	0	0	0	0	0
<b>Gesamt</b>	<b>238</b>	<b>10</b>	<b>292</b>	<b>12</b>	<b>1</b>

**Raumkapazität im Schuljahr 2010/11**

<b>Raumkategorie</b>	<b>IST</b>
Klassenräume	<b>20</b>
Fachunterrichtsräume	<b>9</b>
Gruppenräume	<b>0</b>
Mehrzweckraum	<b>0</b>
Aula	<b>0</b>
Horräume in Einzelnutzung	<b>5</b>
GTA-Räume über 50 m <sup>2</sup>	<b>0</b>
GTA-Räume 30 - 50 m <sup>2</sup>	<b>0</b>
<b>Summe</b>	<b>34</b>

**Andere Nutzungen im Schulgebäude:** 30. Mittelschule**ÖPNV-Anbindung:** Buslinie 64 Haltestelle Buchenstraße**Einzugsbereich:** Gemeinsamer Schulbezirk Ortsamt Neustadt

**32. Grundschule "Sieben Schwaben"**

Standort:	Hofmannstraße 34 01277 Dresden
Baujahr/Gebäudetyp:	1909 / Altbau
Priorität Bau Schulgebäude:	E      Gesamtanierung 1996
Priorität Bau Sporthalle:	A
Größe Schulfreifläche:	7.798 m <sup>2</sup> (zusammen mit 32. Mittelschule)
Größe Sportfläche	Sporthalle: 240 m <sup>2</sup> (zusammen mit 32. Mittelschule) Gymnastikraum: 106 m <sup>2</sup> (zusammen mit 32. Mittelschule)

	<b>Rollstuhlgerechte Zugänglichkeit</b>
Schule	keine Barrierefreiheit
Sporthalle	keine Barrierefreiheit

	<b>2009/10</b>		<b>2010/11</b>		
	<b>Schüler</b>	<b>Klassen</b>	<b>Schüler</b>	<b>Klassen</b>	<b>Integr.</b>
<b>1</b>	51	2	42	2	0
<b>2</b>	41	2	52	2	0
<b>3</b>	45	2	45	2	1
<b>LRS</b>	0	0	0	0	0
<b>4</b>	47	2	48	2	0
<b>DAZ</b>	0	0	0	0	0
<b>Gesamt</b>	<b>184</b>	<b>8</b>	<b>187</b>	<b>8</b>	<b>1</b>

**Raumkapazität im Schuljahr 2010/11**

<b>Raumkategorie</b>	<b>IST</b>
Klassenräume	<b>9</b>
Fachunterrichtsräume	<b>2</b>
Gruppenräume	<b>0</b>
Mehrzweckraum	<b>0</b>
Aula	<b>0</b>
Hörräume in Einzelnutzung	<b>1</b>
GTA-Räume über 50 m <sup>2</sup>	<b>0</b>
GTA-Räume 30 - 50 m <sup>2</sup>	<b>0</b>
<b>Summe</b>	<b>12</b>

**Andere Nutzungen im Schulgebäude:** 32. Mittelschule**ÖPNV-Anbindung:** Straßenbahnlinie 6 und 12 Haltestelle Gustav-Freytag-Straße**Einzugsbereich:** Gemeinsamer Schulbezirk Ortsamt Blasewitz 1

**33. Grundschule**

Standort:	Marienberger Straße 5 01279 Dresden
Baujahr/Gebäudetyp:	1898 / Altbau
Priorität Bau Schulgebäude:	E Gesamtsanierung 2009
Priorität Bau Sporthalle:	B neuer Sportboden August 2010 bis Februar 2012
Größe Schulfreifläche:	18.290 m <sup>2</sup>
Größe Sportfläche Sporthalle:	487 m <sup>2</sup>

	<b>Rollstuhlgerechte Zugänglichkeit</b>
Schule	volle Barrierefreiheit
Sporthalle	Barrierefreiheit im EG

	<b>2009/10</b>		<b>2010/11</b>		
	<b>Schüler</b>	<b>Klassen</b>	<b>Schüler</b>	<b>Klassen</b>	<b>Integr.</b>
<b>1</b>	51	2	50	2	0
<b>2</b>	47	2	47	2	1
<b>3</b>	48	2	42	2	0
<b>LRS</b>	0	0	0	0	0
<b>4</b>	50	2	45	2	2
<b>DAZ</b>	0	0	0	0	0
<b>Gesamt</b>	<b>196</b>	<b>8</b>	<b>184</b>	<b>8</b>	<b>3</b>

**Raumkapazität im Schuljahr 2010/11**

<b>Raumkategorie</b>	<b>IST</b>
Klassenräume	<b>10</b>
Fachunterrichtsräume	<b>2</b>
Gruppenräume	<b>1</b>
Mehrzweckraum	<b>1</b>
Aula	<b>0</b>
Horräume in Einzelnutzung	<b>6</b>
GTA-Räume über 50 m <sup>2</sup>	<b>0</b>
GTA-Räume 30 - 50 m <sup>2</sup>	<b>0</b>
<b>Summe</b>	<b>20</b>

**Andere Nutzungen im Schulgebäude:** keine

**ÖPNV-Anbindung:** Straßenbahnlinie 1 und 2, Buslinie 87 Haltestelle Marienberger Straße

**Einzugsbereich:** Gemeinsamer Schulbezirk Ortsamt Blasewitz 2

**35. Grundschule**

Standort:	Bünaustraße 12 01159 Dresden
Baujahr/Gebäudetyp:	1899 / Altbau
Priorität Bau Schulgebäude:	E      Gesamtsanierung 1998 Brandschutz 2010
Priorität Bau Sporthalle:	E      Gesamtsanierung 1998
Größe Schulfreifläche:	8.010 m <sup>2</sup>
Größe Sportfläche Sporthalle:	249 m <sup>2</sup>

	<b>Rollstuhlgerechte Zugänglichkeit</b>
Schule	keine Barrierefreiheit
Sporthalle	teilweise Barrierefreiheit (nur EG)

	<b>2009/10</b>		<b>2010/11</b>		
	<b>Schüler</b>	<b>Klassen</b>	<b>Schüler</b>	<b>Klassen</b>	<b>Integr.</b>
<b>1</b>	68	3	76	3	0
<b>2</b>	58	3	63	3	0
<b>3</b>	53	3	53	2	1
<b>LRS</b>	0	0	0	0	0
<b>4</b>	57	3	52	3	0
<b>DAZ</b>	0	0	0	0	0
<b>Gesamt</b>	<b>236</b>	<b>12</b>	<b>244</b>	<b>11</b>	<b>1</b>

**Raumkapazität im Schuljahr 2010/11**

<b>Raumkategorie</b>	<b>IST</b>
Klassenräume	<b>16</b>
Fachunterrichtsräume	<b>2</b>
Gruppenräume	<b>0</b>
Mehrzweckraum	<b>1</b>
Aula	<b>0</b>
Horräume in Einzelnutzung	<b>6*</b>
GTA-Räume über 50 m <sup>2</sup>	<b>0</b>
GTA-Räume 30 - 50 m <sup>2</sup>	<b>0</b>
<b>Summe</b>	<b>19</b>

\* die Horräume befanden sich im Gebäude der 35. Mittelschule, Clara-Zetkin-Straße 20

**Andere Nutzungen im Schulgebäude:** keine

**ÖPNV-Anbindung:** Straßenbahnlinie 6, 7 und 12 Haltestelle Bünaustraße

**Einzugsbereich:** Gemeinsamer Schulbezirk Ortsamt Cotta 2

**37. Grundschule**

Standort:	Stollestraße 43 01159 Dresden
Baujahr/Gebäudetyp:	1901 / Altbau
Priorität Bau Schulgebäude:	E Gesamtsanierung 2009
Priorität Bau Sporthalle:	E Gesamtsanierung 2009
Größe Schulfreifläche:	14.070 m <sup>2</sup> (zusammen mit 36. Mittelschule)
Größe Sportfläche Sporthalle:	289 m <sup>2</sup> (zusammen mit 36. Mittelschule)

	<b>Rollstuhlgerechte Zugänglichkeit</b>
Schule	keine Barrierefreiheit
Sporthalle	volle Barrierefreiheit

	<b>2009/10</b>		<b>2010/11</b>		
	<b>Schüler</b>	<b>Klassen</b>	<b>Schüler</b>	<b>Klassen</b>	<b>Integr.</b>
<b>1</b>	70	3	68	3	5
<b>2</b>	53	2	63	3	0
<b>3</b>	41	2	42	2	0
<b>LRS</b>	0	0	0	0	0
<b>4</b>	73	3	47	2	1
<b>DAZ</b>	0	0	0	0	0
<b>Gesamt</b>	<b>237</b>	<b>10</b>	<b>220</b>	<b>10</b>	<b>6</b>

**Raumkapazität im Schuljahr 2010/11**

<b>Raumkategorie</b>	<b>IST</b>
Klassenräume	<b>12</b>
Fachunterrichtsräume	<b>2</b>
Gruppenräume	<b>2</b>
Mehrzweckraum	<b>0</b>
Aula	<b>0</b>
Horräume in Einzelnutzung	<b>Horthaus</b>
GTA-Räume über 50 m <sup>2</sup>	<b>0</b>
GTA-Räume 30 - 50 m <sup>2</sup>	<b>0</b>
<b>Summe</b>	<b>16</b>

**Andere Nutzungen im Schulgebäude:** keine

**ÖPNV-Anbindung:** Straßenbahnlinie 6 und 7 Haltestelle Malterstraße

**Einzugsbereich:** Gemeinsamer Schulbezirk Ortsamt Cotta und Ortschaften 1

**39. Grundschule**

Standort:	Schleiermacherstraße 8 01187 Dresden
Baujahr/Gebäudetyp:	1870 / Altbau
Priorität Bau Schulgebäude:	D statische Ertüchtigung 2010
Priorität Bau Sporthalle:	C bisher nur Reparaturen
Größe Schulfreifläche:	12.851 m²
Größe Sportfläche Sporthalle:	420 m²

	<b>Rollstuhlgerechte Zugänglichkeit</b>
Schule	keine Barrierefreiheit
Sporthalle	keine Barrierefreiheit

	<b>2009/10</b>		<b>2010/11</b>		
	<b>Schüler</b>	<b>Klassen</b>	<b>Schüler</b>	<b>Klassen</b>	<b>Integr.</b>
<b>1</b>	46	2	56	2	0
<b>2</b>	46	2	48	2	1
<b>3</b>	46	2	38	2	0
<b>LRS</b>	0	0	0	0	0
<b>4</b>	38	2	47	2	2
<b>DAZ</b>	0	0	0	0	0
<b>Gesamt</b>	<b>176</b>	<b>8</b>	<b>189</b>	<b>8</b>	<b>3</b>

**Raumkapazität im Schuljahr 2010/11**

<b>Raumkategorie</b>	<b>IST</b>
Klassenräume	<b>8</b>
Fachunterrichtsräume	<b>0</b>
Gruppenräume	<b>1</b>
Mehrzweckraum	<b>0</b>
Aula	<b>1</b>
Horräume in Einzelnutzung	<b>Horthaus</b>
GTA-Räume über 50 m²	<b>0</b>
GTA-Räume 30 - 50 m²	<b>0</b>
<b>Summe</b>	<b>10</b>

**Andere Nutzungen im Schulgebäude:** keine**ÖPNV-Anbindung:** Buslinie 63 Haltestelle Coschützer Straße**Einzugsbereich:** Gemeinsamer Schulbezirk Ortsamt Plauen 2

**41. Grundschule "Elbtalkinder"**

Standort:	Hauptmannstraße 15 01139 Dresden
Baujahr/Gebäudetyp:	1909 / Altbau
Priorität Bau Schulgebäude:	E Gesamtsanierung 2011
Priorität Bau Sporthalle:	E Gesamtsanierung 2011
Größe Schulfreifläche:	8.030 m <sup>2</sup>
Größe Sportfläche Sporthalle:	251 m <sup>2</sup>

	<b>Rollstuhlgerechte Zugänglichkeit</b>
Schule	volle Barrierefreiheit
Sporthalle	volle Barrierefreiheit

	<b>2009/10</b>		<b>2010/11</b>		
	<b>Schüler</b>	<b>Klassen</b>	<b>Schüler</b>	<b>Klassen</b>	<b>Integr.</b>
<b>1</b>	64	3	78	3	0
<b>2</b>	58	3	60	3	2
<b>3</b>	41	2	63	3	0
<b>LRS</b>	0	0	0	0	0
<b>4</b>	56	3	40	2	0
<b>DAZ</b>	0	0	0	0	0
<b>Gesamt</b>	<b>219</b>	<b>11</b>	<b>241</b>	<b>11</b>	<b>2</b>

**Raumkapazität im Schuljahr 2010/11**

<b>Raumkategorie</b>	<b>IST</b>
Klassenräume	<b>12</b>
Fachunterrichtsräume	<b>2</b>
Gruppenräume	<b>2</b>
Mehrzweckraum	<b>1</b>
Aula	<b>0</b>
Horräume in Einzelnutzung	<b>1</b>
GTA-Räume über 50 m <sup>2</sup>	<b>0</b>
GTA-Räume 30 - 50 m <sup>2</sup>	<b>4</b>
<b>Summe</b>	<b>22</b>

**Andere Nutzungen im Schulgebäude:** Schule für Hörgeschädigte "Johann-Friedrich-Jencke-Schule"

**ÖPNV-Anbindung:** Straßenbahnlinie 9 Haltestelle Trachauer Straße  
Buslinien 64, 70 und 80 Haltestelle Bunsenplatz

**Einzugsbereich:** Gemeinsamer Schulbezirk Ortsamt Pieschen 1

**43. Grundschule "Thomas Müntzer"**

Standort:	Riegelplatz 2 01139 Dresden
Baujahr/Gebäudetyp:	1894 / Altbau
Priorität Bau Schulgebäude:	E Gesamtsanierung 2011
Priorität Bau Sporthalle:	E Gesamtsanierung 2011
Größe Schulfreifläche:	7.293 m²
Größe Sportfläche Sporthalle:	298 m²

	<b>Rollstuhlgerechte Zugänglichkeit</b>
Schule	volle Barrierefreiheit
Sporthalle	volle Barrierefreiheit

	<b>2009/10</b>		<b>2010/11</b>		
	<b>Schüler</b>	<b>Klassen</b>	<b>Schüler</b>	<b>Klassen</b>	<b>Integr.</b>
<b>1</b>	39	2	38	2	0
<b>2</b>	49	2	38	2	3
<b>3</b>	36	2	41	2	0
<b>LRS</b>	0	0	0	0	0
<b>4</b>	45	2	35	2	0
<b>DAZ</b>	0	0	0	0	0
<b>Gesamt</b>	<b>169</b>	<b>8</b>	<b>152</b>	<b>8</b>	<b>3</b>

**Raumkapazität im Schuljahr 2010/11**

<b>Raumkategorie</b>	<b>IST</b>
Klassenräume	<b>13</b>
Fachunterrichtsräume	<b>2</b>
Gruppenräume	<b>0</b>
Mehrzweckraum	<b>1</b>
Aula	<b>0</b>
Horräume in Einzelnutzung	<b>Horthaus</b>
GTA-Räume über 50 m²	<b>0</b>
GTA-Räume 30 - 50 m²	<b>0</b>
<b>Summe</b>	<b>16</b>

**Andere Nutzungen im Schulgebäude:** Schule für Hörgeschädigte "Johann-Friedrich-Jencke-Schule"

**ÖPNV-Anbindung:** Straßenbahnlinie 9, Buslinie 64 und 72 Haltestelle Riegelplatz

**Einzugsbereich:** Gemeinsamer Schulbezirk Ortsamt Pieschen 1



**44. Grundschule**

Standort:	Salbachstraße 10 01279 Dresden
Baujahr/Gebäudetyp:	1902 / Altbau
Priorität Bau Schulgebäude:	C Heizungserneuerung 1998
Priorität Bau Sporthalle:	B Teilsanierung Parkett
Größe Schulfreifläche:	7.953 m <sup>2</sup>
Größe Sportfläche Sporthalle:	305 m <sup>2</sup>

	<b>Rollstuhlgerechte Zugänglichkeit</b>
Schule	keine Barrierefreiheit
Sporthalle	keine Barrierefreiheit

	<b>2009/10</b>		<b>2010/11</b>		
	<b>Schüler</b>	<b>Klassen</b>	<b>Schüler</b>	<b>Klassen</b>	<b>Integr.</b>
<b>1</b>	44	2	63	3	2
<b>2</b>	50	2	47	2	0
<b>3</b>	63	3	48	2	0
<b>LRS</b>	0	0	0	0	0
<b>4</b>	50	2	61	3	2
<b>DAZ</b>	0	0	0	0	0
<b>Gesamt</b>	<b>207</b>	<b>9</b>	<b>219</b>	<b>10</b>	<b>4</b>

**Raumkapazität im Schuljahr 2010/11**

<b>Raumkategorie</b>	<b>IST</b>
Klassenräume	<b>9</b>
Fachunterrichtsräume	<b>3</b>
Gruppenräume	<b>0</b>
Mehrzweckraum	<b>0</b>
Aula	<b>0</b>
Horräume in Einzelnutzung	<b>1</b>
GTA-Räume über 50 m <sup>2</sup>	<b>0</b>
GTA-Räume 30 - 50 m <sup>2</sup>	<b>0</b>
<b>Summe</b>	<b>13</b>

**Andere Nutzungen im Schulgebäude:** keine**ÖPNV-Anbindung:** Buslinie 87 Haltestelle Kipsdorfer Straße**Einzugsbereich:** Gemeinsamer Schulbezirk Ortsamt Blasewitz 2

**47. Grundschule**

Standort:	Mockritzer Straße 19 01219 Dresden	
Baujahr/Gebäudetyp:	1884 / Altbau	
Priorität Bau Schulgebäude:	D	Gesamtsanierung 2000
Priorität Bau Sporthalle:	C	bisher nur Reparaturen
Größe Schulfreifläche:	12.973 m²	
Größe Sportfläche Sporthalle:	257 m²	

	<b>Rollstuhlgerechte Zugänglichkeit</b>
Schule	keine Barrierefreiheit
Sporthalle	keine Barrierefreiheit

	<b>2009/10</b>		<b>2010/11</b>		
	<b>Schüler</b>	<b>Klassen</b>	<b>Schüler</b>	<b>Klassen</b>	<b>Integr.</b>
<b>1</b>	72	3	68	3	4
<b>2</b>	50	2	71	3	4
<b>3</b>	60	3	45	2	0
<b>LRS</b>	0	0	0	0	0
<b>4</b>	63	3	60	3	5
<b>DAZ</b>	0	0	0	0	0
<b>Gesamt</b>	<b>245</b>	<b>11</b>	<b>244</b>	<b>11</b>	<b>13</b>

**Raumkapazität im Schuljahr 2010/11**

<b>Raumkategorie</b>	<b>IST</b>
Klassenräume	<b>14</b>
Fachunterrichtsräume	<b>1</b>
Gruppenräume	<b>0</b>
Mehrzweckraum	<b>0</b>
Aula	<b>0</b>
Hörräume in Einzelnutzung	<b>0</b>
GTA-Räume über 50 m²	<b>0</b>
GTA-Räume 30 - 50 m²	<b>0</b>
<b>Summe</b>	<b>15</b>

**Andere Nutzungen im Schulgebäude:** keine

**ÖPNV-Anbindung:** Straßenbahnlinie 9 und 13, Buslinie 63 und 75 Haltestelle Mockritzer Straße

**Einzugsbereich:** Gemeinsamer Schulbezirk Ortsamt Prohlis 1

**48. Grundschule**

Standort:	Seminarstraße 11 01067 Dresden
Baujahr/Gebäudetyp:	1898/ Altbau
Priorität Bau Schulgebäude:	E      Gesamtsanierung 1998
Priorität Bau Sporthalle:	E
Größe Schulfreifläche:	4.457 m <sup>2</sup>
Größe Sportfläche Sporthalle:	191 m <sup>2</sup>

	<b>Rollstuhlgerechte Zugänglichkeit</b>
Schule	Barrierefreiheit im EG
Sporthalle	teilweise Barrierefreiheit (nur EG)

	<b>2009/10</b>		<b>2010/11</b>		
	<b>Schüler</b>	<b>Klassen</b>	<b>Schüler</b>	<b>Klassen</b>	<b>Integr.</b>
<b>1</b>	26	1	33	2	0
<b>2</b>	22	1	24	1	0
<b>3</b>	32	2	21	1	0
<b>LRS</b>	0	0	0	0	0
<b>4</b>	31	2	30	2	0
<b>DAZ</b>	0	0	0	0	0
<b>Gesamt</b>	<b>111</b>	<b>6</b>	<b>108</b>	<b>6</b>	<b>0</b>

**Raumkapazität im Schuljahr 2010/11**

<b>Raumkategorie</b>	<b>IST</b>
Klassenräume	<b>9</b>
Fachunterrichtsräume	<b>1</b>
Gruppenräume	<b>0</b>
Mehrzweckraum	<b>0</b>
Aula	<b>1</b>
Horräume in Einzelnutzung	<b>Horthaus</b>
GTA-Räume über 50 m <sup>2</sup>	<b>0</b>
GTA-Räume 30 - 50 m <sup>2</sup>	<b>0</b>
<b>Summe</b>	<b>11</b>

**Andere Nutzungen im Schulgebäude:** keine

**ÖPNV-Anbindung:** Straßenbahnlinie 1, 2, 6 und 10, Buslinie 75 und 94 Haltestelle Bahnhof Mitte

**Einzugsbereich:** Einzelschulbezirk 48. Grundschule

**49. Grundschule "Bernhard August von Lindenau"**

Standort: Bernhardstraße 80  
01187 Dresden

Baujahr/Gebäudetyp: 1968 / Dresden (Schustertyp)

Priorität Bau Schulgebäude: D bisher nur Reparaturen

Priorität Bau Sporthalle: C bisher nur Reparaturen

Größe Schulfreifläche: 13.453 m<sup>2</sup>

Größe Sportfläche Sporthalle: 286 m<sup>2</sup>

	<b>Rollstuhlgerechte Zugänglichkeit</b>
Schule	keine Barrierefreiheit
Sporthalle	teilweise Barrierefreiheit (nur EG)

	<b>2009/10</b>		<b>2010/11</b>		
	<b>Schüler</b>	<b>Klassen</b>	<b>Schüler</b>	<b>Klassen</b>	<b>Integr.</b>
<b>1</b>	75	3	100	4	2
<b>2</b>	74	3	75	3	2
<b>3</b>	71	3	74	3	1
<b>LRS</b>	0	0	0	0	0
<b>4</b>	61	3	76	3	2
<b>DAZ</b>	0	0	0	0	0
<b>Gesamt</b>	<b>281</b>	<b>12</b>	<b>325</b>	<b>13</b>	<b>7</b>

**Raumkapazität im Schuljahr 2010/11**

<b>Raumkategorie</b>	<b>IST</b>
Klassenräume	<b>17</b>
Fachunterrichtsräume	<b>2</b>
Gruppenräume	<b>0</b>
Mehrzweckraum	<b>0</b>
Aula	<b>0</b>
Hörräume in Einzelnutzung	<b>9</b>
GTA-Räume über 50 m <sup>2</sup>	<b>0</b>
GTA-Räume 30 - 50 m <sup>2</sup>	<b>0</b>
<b>Summe</b>	<b>28</b>

**Andere Nutzungen im Schulgebäude:** keine

**ÖPNV-Anbindung:** Straßenbahnlinie 3, Buslinie 85 Haltestelle Plauen Nöthnitzer Straße

**Einzugsbereich:** Gemeinsamer Schulbezirk Ortsamt Plauen 2

**50. Grundschule "Gertrud Caspari"**

Standort: Dörnichtweg 54  
01109 Dresden

Baujahr/Gebäudetyp: 1991 / R 81 (Variante)

Priorität Bau Schulgebäude: D bisher nur Reparaturen

Priorität Bau Sporthalle: C bisher nur Reparaturen

Größe Schulfreifläche: 9.080 m<sup>2</sup>

Größe Sportfläche Sporthalle: 425 m<sup>2</sup>

	<b>Rollstuhlgerechte Zugänglichkeit</b>
Schule	keine Barrierefreiheit
Sporthalle	Barrierefreiheit im EG

	<b>2009/10</b>		<b>2010/11</b>		
	<b>Schüler</b>	<b>Klassen</b>	<b>Schüler</b>	<b>Klassen</b>	<b>Integr.</b>
<b>1</b>	59	3	55	3	2
<b>2</b>	44	2	63	3	3
<b>3</b>	34	2	45	2	1
<b>LRS</b>	0	0	0	0	0
<b>4</b>	56	3	32	2	2
<b>DAZ</b>	10	2	11	1	0
<b>Gesamt</b>	<b>203</b>	<b>12</b>	<b>206</b>	<b>11</b>	<b>8</b>

**Raumkapazität im Schuljahr 2010/11**

<b>Raumkategorie</b>	<b>IST</b>
Klassenräume	<b>13</b>
Fachunterrichtsräume	<b>2</b>
Gruppenräume	<b>3</b>
Mehrzweckraum	<b>0</b>
Aula	<b>0</b>
Hörräume in Einzelnutzung	<b>0</b>
GTA-Räume über 50 m <sup>2</sup>	<b>0</b>
GTA-Räume 30 - 50 m <sup>2</sup>	<b>0</b>
<b>Summe</b>	<b>18</b>

**Andere Nutzungen im Schulgebäude:** keine

**ÖPNV-Anbindung:** Buslinie 72 und 80 Haltestelle Putbusser Weg

**Einzugsbereich:** Gemeinsamer Schulbezirk Ortsamt Klotzsche

**51. Grundschule "An den Platanen"**

Standort:	Rosa-Menzer-Straße 24 01309 Dresden
Baujahr/Gebäudetyp:	1886 / Altbau
Priorität Bau Schulgebäude:	E Sanierung Dach 2004
Priorität Bau Sporthalle:	D
Größe Schulfreifläche:	14.956 m²
Größe Sportfläche Sporthalle:	241 m²

	<b>Rollstuhlgerechte Zugänglichkeit</b>
Schule	keine Barrierefreiheit
Sporthalle	Barrierefreiheit im EG

	<b>2009/10</b>		<b>2010/11</b>		
	<b>Schüler</b>	<b>Klassen</b>	<b>Schüler</b>	<b>Klassen</b>	<b>Integr.</b>
<b>1</b>	81	4	90	4	1
<b>2</b>	90	4	78	4	1
<b>3</b>	80	4	87	4	3
<b>LRS</b>	33	2	30	2	1
<b>4</b>	88	4	85	4	6
<b>DAZ</b>	0	0	0	0	0
<b>Gesamt</b>	<b>372</b>	<b>18</b>	<b>370</b>	<b>18</b>	<b>12</b>

**Raumkapazität im Schuljahr 2010/11**

<b>Raumkategorie</b>	<b>IST</b>
Klassenräume	<b>19</b>
Fachunterrichtsräume	<b>4</b>
Gruppenräume	<b>1</b>
Mehrzweckraum	<b>0</b>
Aula	<b>1</b>
Hörräume in Einzelnutzung	<b>0</b>
GTA-Räume über 50 m²	<b>0</b>
GTA-Räume 30 - 50 m²	<b>0</b>
<b>Summe</b>	<b>25</b>

**Andere Nutzungen im Schulgebäude:** Förderzentrum Sprache Dresden "Schule im Albertpark"

**ÖPNV-Anbindung:** Buslinie 63 Haltestelle Wittenberger Straße

**Einzugsbereich:** Gemeinsamer Schulbezirk Ortsamt Blasewitz 1

**56. Grundschule**

Standort: Böttgerstraße 11  
01129 Dresden

Baujahr/Gebäudetyp: 1898 / Altbau

Priorität Bau Schulgebäude: E Gesamtsanierung 2010

Priorität Bau Sporthalle: E Gesamtsanierung 2002

Größe Schulfreifläche: 11.970 m<sup>2</sup> (gemeinsam mit 56. Mittelschule)

Größe Sportfläche Sporthalle: 469 m<sup>2</sup>

	<b>Rollstuhlgerechte Zugänglichkeit</b>
Schule	volle Barrierefreiheit
Sporthalle	volle Barrierefreiheit

	<b>2009/10</b>		<b>2010/11</b>		
	<b>Schüler</b>	<b>Klassen</b>	<b>Schüler</b>	<b>Klassen</b>	<b>Integr.</b>
<b>1</b>	65	3	72	3	1
<b>2</b>	70	3	61	3	0
<b>3</b>	85	4	65	3	3
<b>LRS</b>	0	0	0	0	0
<b>4</b>	62	3	85	4	1
<b>DAZ</b>	0	0	0	0	0
<b>Gesamt</b>	<b>282</b>	<b>13</b>	<b>283</b>	<b>13</b>	<b>5</b>

**Raumkapazität im Schuljahr 2010/11**

<b>Raumkategorie</b>	<b>IST</b>
Klassenräume	<b>14</b>
Fachunterrichtsräume	<b>2</b>
Gruppenräume	<b>1</b>
Mehrzweckraum	<b>1</b>
Aula	<b>0</b>
Horräume in Einzelnutzung	<b>2</b>
GTA-Räume über 50 m <sup>2</sup>	<b>0</b>
GTA-Räume 30 - 50 m <sup>2</sup>	<b>0</b>
<b>Summe</b>	<b>20</b>

**Andere Nutzungen im Schulgebäude:** keine

**ÖPNV-Anbindung:** Buslinie 64 Haltestelle Wurzener Straße

**Einzugsbereich:** Gemeinsamer Schulbezirk Ortsamt Pieschen 2

**59. Grundschule**

Standort:	Kurparkstraße 12 01324 Dresden
Baujahr/Gebäudetyp:	1972 / Dresden (Schustertyp)
Priorität Bau Schulgebäude:	D energetische Sanierung 2000
Priorität Bau Sporthalle:	E Neubau 2011
Größe Schulfreifläche	13.367 m <sup>2</sup>
Größe Sportfläche Sporthalle:	405 m <sup>2</sup>

	<b>Rollstuhlgerechte Zugänglichkeit</b>
Schule	keine Barrierefreiheit
Sporthalle	volle Barrierefreiheit

	<b>2009/10</b>		<b>2010/11</b>		
	<b>Schüler</b>	<b>Klassen</b>	<b>Schüler</b>	<b>Klassen</b>	<b>Integr.</b>
<b>1</b>	80	3	84	3	0
<b>2</b>	61	3	84	3	0
<b>3</b>	77	3	59	3	0
<b>LRS</b>	0	0	0	0	0
<b>4</b>	75	3	74	3	0
<b>DAZ</b>	0	0	0	0	0
<b>Gesamt</b>	<b>293</b>	<b>12</b>	<b>301</b>	<b>12</b>	<b>0</b>

**Raumkapazität im Schuljahr 2010/11**

<b>Raumkategorie</b>	<b>IST</b>
Klassenräume	<b>18</b>
Fachunterrichtsräume	<b>4</b>
Gruppenräume	<b>4</b>
Mehrzweckraum	<b>0</b>
Aula	<b>0</b>
Hörräume in Einzelnutzung	<b>6</b>
GTA-Räume über 50 m <sup>2</sup>	<b>0</b>
GTA-Räume 30 - 50 m <sup>2</sup>	<b>0</b>
<b>Summe</b>	<b>32</b>

**Andere Nutzungen im Schulgebäude:** keine**ÖPNV-Anbindung:** Straßenbahnlinie 11 Haltestelle Am Weißen Adler**Einzugsbereich:** Gemeinsamer Schulbezirk Ortsamt Loschwitz



**61. Grundschule "Heinrich Schütz"**

Standort:	Hutbergstraße 2 01326 Dresden
Baujahr/Gebäudetyp:	1882 / Altbau
Priorität Bau Schulgebäude:	A      bisher nur Reparaturen
Priorität Bau Sporthalle:	B      bisher nur Reparaturen
Größe Schulfreifläche:	5.160 m <sup>2</sup>
Größe Sportfläche Sporthalle:	122 m <sup>2</sup>

	<b>Rollstuhlgerechte Zugänglichkeit</b>
Schule	keine Barrierefreiheit
Sporthalle	volle Barrierefreiheit

	<b>2009/10</b>		<b>2010/11</b>		
	<b>Schüler</b>	<b>Klassen</b>	<b>Schüler</b>	<b>Klassen</b>	<b>Integr.</b>
<b>1</b>	27	1	27	1	0
<b>2</b>	54	2	28	1	0
<b>3</b>	39	2	53	2	0
<b>LRS</b>	0	0	0	0	0
<b>4</b>	24	1	42	2	0
<b>DAZ</b>	0	0	0	0	0
<b>Gesamt</b>	<b>144</b>	<b>6</b>	<b>150</b>	<b>6</b>	<b>0</b>

**Raumkapazität im Schuljahr 2010/11**

<b>Raumkategorie</b>	<b>IST</b>
Klassenräume	<b>6</b>
Fachunterrichtsräume	<b>1</b>
Gruppenräume	<b>2</b>
Mehrzweckraum	<b>0</b>
Aula	<b>0</b>
Horräume in Einzelnutzung	<b>1</b>
GTA-Räume über 50 m <sup>2</sup>	<b>0</b>
GTA-Räume 30 - 50 m <sup>2</sup>	<b>0</b>
<b>Summe</b>	<b>10</b>

**Andere Nutzungen im Schulgebäude:** keine**ÖPNV-Anbindung:** Buslinie 84 Haltestelle Hutbergstraße**Einzugsbereich:** Gemeinsamer Schulbezirk Ortsamt Loschwitz

**62. Grundschule "Friedrich Schiller"**

Standort: Pillnitzer Landstraße 38  
01326 Dresden

Baujahr/Gebäudetyp: 2010 / Neubau

Priorität Bau Schulgebäude: E Neubau 2010

Priorität Bau Sporthalle: E Neubau 2010

Größe Schulfreifläche: 5.349 m<sup>2</sup>

Größe Sportfläche Sporthalle: 405 m<sup>2</sup>

	<b>Rollstuhlgerechte Zugänglichkeit</b>
Schule	volle Barrierefreiheit
Sporthalle	volle Barrierefreiheit

	<b>2009/10</b>		<b>2010/11</b>		
	<b>Schüler</b>	<b>Klassen</b>	<b>Schüler</b>	<b>Klassen</b>	<b>Integr.</b>
<b>1</b>	40	2	51	2	0
<b>2</b>	42	2	41	2	0
<b>3</b>	38	2	37	2	0
<b>LRS</b>	0	0	0	0	0
<b>4</b>	27	1	42	2	0
<b>DAZ</b>	0	0	0	0	0
<b>Gesamt</b>	<b>147</b>	<b>7</b>	<b>171</b>	<b>8</b>	<b>0</b>

**Raumkapazität im Schuljahr 2010/11**

<b>Raumkategorie</b>	<b>IST</b>
Klassenräume	<b>8</b>
Fachunterrichtsräume	<b>2</b>
Gruppenräume	<b>6</b>
Mehrzweckraum	<b>1</b>
Aula	<b>0</b>
Hörräume in Einzelnutzung	<b>4</b>
GTA-Räume über 50 m <sup>2</sup>	<b>0</b>
GTA-Räume 30 - 50 m <sup>2</sup>	<b>0</b>
<b>Summe</b>	<b>21</b>

**Andere Nutzungen im Schulgebäude:** keine

**ÖPNV-Anbindung:** Buslinie 61 und 63 Haltestelle Körnerplatz, Bergbahnen

**Einzugsbereich:** Gemeinsamer Schulbezirk Ortsamt Loschwitz

**63. Grundschule "Johann Gottlieb Naumann"**

Standort: Wagnerstrae 24/26  
01309 Dresden

Baujahr/Gebudetyp: 1876 / Altbau

Prioritat Bau Schulgebude: D Teilsanierung 1998

Prioritat Bau Sporthalle: E Gesamtsanierung und Neubau Sanitrbereich  
2010

Groe Schulfreiflche: 7.370 m<sup>2</sup>

Groe Sportflche Sporthalle: 184 m<sup>2</sup>

	<b>Rollstuhlgerechte Zugnglichkeit</b>
Schule	keine Barrierefreiheit
Sporthalle	volle Barrierefreiheit

	<b>2009/10</b>		<b>2010/11</b>		
	<b>Schuler</b>	<b>Klassen</b>	<b>Schuler</b>	<b>Klassen</b>	<b>Integr.</b>
<b>1</b>	79	3	79	3	1
<b>2</b>	90	4	78	3	0
<b>3</b>	72	3	90	4	1
<b>LRS</b>	0	0	0	0	0
<b>4</b>	78	3	73	3	0
<b>DAZ</b>	0	0	0	0	0
<b>Gesamt</b>	<b>319</b>	<b>13</b>	<b>320</b>	<b>13</b>	<b>2</b>

**Raumkapazitt im Schuljahr 2010/11**

<b>Raumkategorie</b>	<b>IST</b>
Klassenrume	<b>16</b>
Fachunterrichtsrume	<b>2</b>
Gruppenrume	<b>1</b>
Mehrzweckraum	<b>0</b>
Aula	<b>1</b>
Horrume in Einzelnutzung	<b>6</b>
GTA-Rume ber 50 m <sup>2</sup>	<b>0</b>
GTA-Rume 30 - 50 m <sup>2</sup>	<b>0</b>
<b>Summe</b>	<b>26</b>

**Andere Nutzungen im Schulgebude:** keine

**PNV-Anbindung:** Buslinie 61 Haltestelle Niederwaldstrae

**Einzugsbereich:** Gemeinsamer Schulbezirk Ortsamt Blasewitz 1

**65. Grundschule "Am Waldpark Kleinzschachwitz"**

Standort:	Zschieener Straße 5 01259 Dresden
Baujahr/Gebäudetyp:	1900 / Altbau
Priorität Bau Schulgebäude:	B      bisher nur Reparaturen
Priorität Bau Sporthalle:	E      Teilsanierung 2004
Größe Schulfreifläche:	8.770 m²
Größe Sportfläche Sporthalle:	214 m²

	<b>Rollstuhlgerechte Zugänglichkeit</b>
Schule	keine Barrierefreiheit
Sporthalle	Barrierefreiheit im EG

	<b>2009/10</b>		<b>2010/11</b>		
	<b>Schüler</b>	<b>Klassen</b>	<b>Schüler</b>	<b>Klassen</b>	<b>Integr.</b>
<b>1</b>	52	2	52	2	0
<b>2</b>	49	2	51	2	0
<b>3</b>	45	2	49	2	0
<b>LRS</b>	0	0	0	0	0
<b>4</b>	47	2	45	2	0
<b>DAZ</b>	0	0	0	0	0
<b>Gesamt</b>	<b>193</b>	<b>8</b>	<b>197</b>	<b>8</b>	<b>0</b>

**Raumkapazität im Schuljahr 2010/11**

<b>Raumkategorie</b>	<b>IST</b>
Klassenräume	<b>9</b>
Fachunterrichtsräume	<b>2</b>
Gruppenräume	<b>0</b>
Mehrzweckraum	<b>0</b>
Aula	<b>0</b>
Hörräume in Einzelnutzung*	<b>5</b>
GTA-Räume über 50 m²	<b>0</b>
GTA-Räume 30 - 50 m²	<b>0</b>
<b>Summe</b>	<b>16</b>

\* im Gebäude der ehemaligen 65. Mittelschule

**Andere Nutzungen im Schulgebäude:** keine**ÖPNV-Anbindung:** Buslinie 86 Haltestelle Zschieener Straße**Einzugsbereich:** Gemeinsamer Schulbezirk Ortsamt Leuben

**68. Grundschule "Am Heiligen Born"**

Standort:	Heiligenbornstraße 15 01219 Dresden	
Baujahr/Gebäudetyp:	1907 / Altbau	
Priorität Bau Schulgebäude:	E	Gesamtsanierung 2000
Priorität Bau Sporthalle:	E	Gesamtsanierung 2000
Größe Schulfreifläche:	9.834	
Größe Sportfläche Sporthalle:	244 m <sup>2</sup>	

	<b>Rollstuhlgerechte Zugänglichkeit</b>
Schule	keine Barrierefreiheit
Sporthalle	volle Barrierefreiheit

	<b>2009/10</b>		<b>2010/11</b>		
	<b>Schüler</b>	<b>Klassen</b>	<b>Schüler</b>	<b>Klassen</b>	<b>Integr.</b>
<b>1</b>	73	3	68	3	0
<b>2</b>	69	3	71	3	1
<b>3</b>	72	3	59	3	1
<b>LRS</b>	0	0	0	0	0
<b>4</b>	73	3	78	3	1
<b>DAZ</b>	0	0	0	0	0
<b>Gesamt</b>	<b>287</b>	<b>12</b>	<b>276</b>	<b>12</b>	<b>3</b>

**Raumkapazität im Schuljahr 2010/11**

<b>Raumkategorie</b>	<b>IST</b>
Klassenräume	<b>11</b>
Fachunterrichtsräume	<b>3</b>
Gruppenräume	<b>0</b>
Mehrzweckraum	<b>1</b>
Aula	<b>0</b>
Horräume in Einzelnutzung	<b>0</b>
GTA-Räume über 50 m <sup>2</sup>	<b>0</b>
GTA-Räume 30 - 50 m <sup>2</sup>	<b>0</b>
<b>Summe</b>	<b>15</b>

**Andere Nutzungen im Schulgebäude:** keine**ÖPNV-Anbindung:** Buslinie 75 Haltestelle Klosterteichplatz**Einzugsbereich:** Gemeinsamer Schulbezirk Ortsamt Prohlis 1

**70. Grundschule "An der Südhöhe"**

Standort:	Südhöhe 31 01217 Dresden
Baujahr/Gebäudetyp:	1893 / Altbau
Priorität Bau Schulgebäude:	A      Gesamtsanierung 1994
Priorität Bau Sporthalle:	C      bisher nur Reparaturen
Größe Schulfreifläche:	2.940 m <sup>2</sup>
Größe Sportfläche Sporthalle:	614 m <sup>2</sup>

	<b>Rollstuhlgerechte Zugänglichkeit</b>
Schule	keine Barrierefreiheit
Sporthalle	teilweise Barrierefreiheit (nur EG)

	<b>2009/10</b>		<b>2010/11</b>		
	<b>Schüler</b>	<b>Klassen</b>	<b>Schüler</b>	<b>Klassen</b>	<b>Integr.</b>
<b>1</b>	40	2	44	2	2
<b>2</b>	31	2	41	2	2
<b>3</b>	24	1	31	2	1
<b>LRS</b>	0	0	0	0	0
<b>4</b>	44	2	25	1	1
<b>DAZ</b>	0	0	0	0	0
<b>Gesamt</b>	<b>139</b>	<b>7</b>	<b>141</b>	<b>7</b>	<b>6</b>

**Raumkapazität im Schuljahr 2010/11**

<b>Raumkategorie</b>	<b>IST</b>
Klassenräume	<b>7</b>
Fachunterrichtsräume	<b>2</b>
Gruppenräume	<b>1</b>
Mehrzweckraum	<b>0</b>
Aula	<b>1</b>
Hörräume in Einzelnutzung	<b>0</b>
GTA-Räume über 50 m <sup>2</sup>	<b>0</b>
GTA-Räume 30 - 50 m <sup>2</sup>	<b>0</b>
<b>Summe</b>	<b>11</b>

**Andere Nutzungen im Schulgebäude:** keine**ÖPNV-Anbindung:** Straßenbahnlinie 11, Buslinie 63 Haltestelle Zscherntitz**Einzugsbereich:** Gemeinsamer Schulbezirk Ortsamt Plauen 1

**71. Grundschule "Am Kaitzbach"**

Standort:	Franzweg 4 01217 Dresden	
Baujahr/Gebäudetyp:	1844 / Altbau	
Priorität Bau Schulgebäude:	B	Anbau Sanitär 1998
Priorität Bau Sporthalle:	E	Neubau Einfeldsporthalle 2011
Größe Schulfreifläche:	9.768 m <sup>2</sup>	
Größe Sportfläche Sporthalle:	405 m <sup>2</sup>	

	<b>Rollstuhlgerechte Zugänglichkeit</b>
Schule	keine Barrierefreiheit
Sporthalle	volle Barrierefreiheit

	<b>2009/10</b>		<b>2010/11</b>		
	<b>Schüler</b>	<b>Klassen</b>	<b>Schüler</b>	<b>Klassen</b>	<b>Integr.</b>
<b>1</b>	23	1	51	2	1
<b>2</b>	34	2	23	1	1
<b>3</b>	41	2	36	2	5
<b>LRS</b>	0	0	0	0	0
<b>4</b>	21	1	43	2	2
<b>DAZ</b>	0	0	0	0	0
<b>Gesamt</b>	<b>119</b>	<b>6</b>	<b>153</b>	<b>7</b>	<b>9</b>

**Raumkapazität im Schuljahr 2010/11**

<b>Raumkategorie</b>	<b>IST</b>
Klassenräume	<b>7</b>
Fachunterrichtsräume	<b>0</b>
Gruppenräume	<b>0</b>
Mehrzweckraum	<b>0</b>
Aula	<b>0</b>
Horräume in Einzelnutzung	<b>Horthaus</b>
GTA-Räume über 50 m <sup>2</sup>	<b>0</b>
GTA-Räume 30 - 50 m <sup>2</sup>	<b>0</b>
<b>Summe</b>	<b>7</b>

**Andere Nutzungen im Schulgebäude:** keine**ÖPNV-Anbindung:** Buslinie 66 Haltestelle Altkaitz**Einzugsbereich:** Gemeinsamer Schulbezirk Ortsamt Plauen 1

**74. Grundschule**

Standort:	Ockerwitzer Allee 128 01156 Dresden
Baujahr/Gebäudetyp:	1902 / Altbau
Priorität Bau Schulgebäude:	C Sanierung und Erweiterung 2000
Priorität Bau Sporthalle:	E Neubau 2000
Größe Schulfreifläche:	4.278 m <sup>2</sup>
Größe Sportfläche Sporthalle:	350 m <sup>2</sup>

	<b>Rollstuhlgerechte Zugänglichkeit</b>
Schule	keine Barrierefreiheit
Sporthalle	volle Barrierefreiheit

	<b>2009/10</b>		<b>2010/11</b>		
	<b>Schüler</b>	<b>Klassen</b>	<b>Schüler</b>	<b>Klassen</b>	<b>Integr.</b>
<b>1</b>	19	1	22	1	0
<b>2</b>	22	1	22	1	0
<b>3</b>	21	1	22	1	0
<b>LRS</b>	0	0	0	0	0
<b>4</b>	25	1	21	1	0
<b>DAZ</b>	0	0	0	0	0
<b>Gesamt</b>	<b>87</b>	<b>4</b>	<b>87</b>	<b>4</b>	<b>0</b>

**Raumkapazität im Schuljahr 2010/11**

<b>Raumkategorie</b>	<b>IST</b>
Klassenräume	<b>4</b>
Fachunterrichtsräume	<b>1</b>
Gruppenräume	<b>0</b>
Mehrzweckraum	<b>0</b>
Aula	<b>0</b>
Hörräume in Einzelnutzung	<b>0</b>
GTA-Räume über 50 m <sup>2</sup>	<b>0</b>
GTA-Räume 30 - 50 m <sup>2</sup>	<b>0</b>
<b>Summe</b>	<b>5</b>

**Andere Nutzungen im Schulgebäude:** keine**ÖPNV-Anbindung:** Straßenbahnlinie 7, Buslinie 70 Haltestelle Altnossener Straße**Einzugsbereich:** Gemeinsamer Schulbezirk Ortsamt Cotta und Ortschaften 1



**75. Grundschule**

Standort:	Wartaer Straße 60 01157 Dresden
Baujahr/Gebäudetyp:	1875 / Altbau
Priorität Bau Schulgebäude:	E Gesamtsanierung 2010
Priorität Bau Sporthalle:	E Gesamtsanierung 2010
Größe Schulfreifläche:	5.570 m <sup>2</sup>
Größe Sportfläche Sporthalle:	325 m <sup>2</sup>

	<b>Rollstuhlgerechte Zugänglichkeit</b>
Schule	volle Barrierefreiheit
Sporthalle	keine Barrierefreiheit

	<b>2009/10</b>		<b>2010/11</b>		
	<b>Schüler</b>	<b>Klassen</b>	<b>Schüler</b>	<b>Klassen</b>	<b>Integr.</b>
<b>1</b>	48	2	54	2	0
<b>2</b>	49	2	50	2	0
<b>3</b>	45	2	46	2	1
<b>LRS</b>	0	0	0	0	0
<b>4</b>	46	2	44	2	0
<b>DAZ</b>	0	0	0	0	0
<b>Gesamt</b>	<b>188</b>	<b>8</b>	<b>194</b>	<b>8</b>	<b>1</b>

**Raumkapazität im Schuljahr 2010/11**

<b>Raumkategorie</b>	<b>IST</b>
Klassenräume	<b>9</b>
Fachunterrichtsräume	<b>2</b>
Gruppenräume	<b>1</b>
Mehrzweckraum	<b>1</b>
Aula	<b>1</b>
Hörräume in Einzelnutzung	<b>2</b>
GTA-Räume über 50 m <sup>2</sup>	<b>0</b>
GTA-Räume 30 - 50 m <sup>2</sup>	<b>0</b>
<b>Summe</b>	<b>16</b>

**Andere Nutzungen im Schulgebäude:** keine

**ÖPNV-Anbindung:** Straßenbahnlinie 1 und 12 Haltestelle Leutewitz

**Einzugsbereich:** Gemeinsamer Schulbezirk Ortsamt Cotta und Ortschaften 1

**76. Grundschule**

Standort:	Merbitzer Straße 9 01157 Dresden	
Baujahr/Gebäudetyp:	1880 / Altbau	
Priorität Bau Schulgebäude:	C	bisher nur Reparaturen
Priorität Bau Sporthalle:	A	bisher nur Reparaturen
Größe Schulfreifläche:	12.570 m <sup>2</sup> (zusammen mit 76. Mittelschule)	
Größe Sportfläche Sporthalle:	249 m <sup>2</sup> (zusammen mit 76. Mittelschule)	

	<b>Rollstuhlgerechte Zugänglichkeit</b>
Schule	keine Barrierefreiheit
Sporthalle	keine Barrierefreiheit

	<b>2009/10</b>		<b>2010/11</b>		
	<b>Schüler</b>	<b>Klassen</b>	<b>Schüler</b>	<b>Klassen</b>	<b>Integr.</b>
<b>1</b>	47	2	28	1	0
<b>2</b>	21	1	45	2	1
<b>3</b>	27	2	18	1	0
<b>LRS</b>	0	0	0	0	0
<b>4</b>	25	1	27	2	1
<b>DAZ</b>	0	0	0	0	0
<b>Gesamt</b>	<b>120</b>	<b>6</b>	<b>118</b>	<b>6</b>	<b>2</b>

**Raumkapazität im Schuljahr 2010/11**

<b>Raumkategorie</b>	<b>IST</b>
Klassenräume	<b>8</b>
Fachunterrichtsräume	<b>1</b>
Gruppenräume	<b>0</b>
Mehrzweckraum	<b>0</b>
Aula	<b>0</b>
Hörräume in Einzelnutzung	<b>1</b>
GTA-Räume über 50 m <sup>2</sup>	<b>0</b>
GTA-Räume 30 - 50 m <sup>2</sup>	<b>0</b>
<b>Summe</b>	<b>10</b>

**Andere Nutzungen im Schulgebäude:** keine**ÖPNV-Anbindung:** Buslinie 94 Haltestelle Merbitzer Straße**Einzugsbereich:** Gemeinsamer Schulbezirk Ortsamt Cotta und Ortschaften 1

**77. Grundschule "An den Seegärten"**

Standort: Am Urnenfeld 27  
01157 Dresden

Baujahr/Gebäudetyp: 1905 / Altbau

Priorität Bau Schulgebäude: D bisher nur Reparaturen

Priorität Bau Sporthalle: D bisher nur Reparaturen

Größe Schulfreifläche: 12.268 m²

Größe Sportfläche Sporthalle: 160 m²

	<b>Rollstuhlgerechte Zugänglichkeit</b>
Schule	keine Barrierefreiheit
Sporthalle	Barrierefreiheit im EG

	<b>2009/10</b>		<b>2010/11</b>		
	<b>Schüler</b>	<b>Klassen</b>	<b>Schüler</b>	<b>Klassen</b>	<b>Integr.</b>
<b>1</b>	22	1	38	2	0
<b>2</b>	37	2	24	1	0
<b>3</b>	25	1	38	2	1
<b>LRS</b>	0	0	0	0	0
<b>4</b>	40	2	23	1	0
<b>DAZ</b>	0	0	0	0	0
<b>Gesamt</b>	<b>124</b>	<b>6</b>	<b>123</b>	<b>6</b>	<b>1</b>

**Raumkapazität im Schuljahr 2010/11**

<b>Raumkategorie</b>	<b>IST</b>
Klassenräume	<b>10</b>
Fachunterrichtsräume	<b>2</b>
Gruppenräume	<b>6</b>
Mehrzweckraum	<b>0</b>
Aula	<b>0</b>
Horräume in Einzelnutzung	<b>3</b>
GTA-Räume über 50 m²	<b>0</b>
GTA-Räume 30 - 50 m²	<b>0</b>
<b>Summe</b>	<b>21</b>

**Andere Nutzungen im Schulgebäude:** keine

**ÖPNV-Anbindung:** Buslinie 94 Haltestelle Am Urnenfeld

**Einzugsbereich:** Gemeinsamer Schulbezirk Ortsamt Cotta und Ortschaften 3

**80. Grundschule "An der Windbergbahn"**

Standort: Oskar-Seyffert-Straße 3  
01189 Dresden

Baujahr/Gebäudetyp: 1895 / Altbau

Priorität Bau Schulgebäude: E Gesamtsanierung 2011

Priorität Bau Sporthalle: E Neubau Einfeldhalle 2011

Größe Schulfreifläche: 7.210 m²

Größe Sportfläche Sporthalle: 187 m²

	<b>Rollstuhlgerechte Zugänglichkeit</b>				
Schule	volle Barrierefreiheit				
Sporthalle	volle Barrierefreiheit				
	<b>2009/10</b>		<b>2010/11</b>		
	<b>Schüler</b>	<b>Klassen</b>	<b>Schüler</b>	<b>Klassen</b>	<b>Integr.</b>
<b>1</b>	38	2	52	2	0
<b>2</b>	69	3	40	2	0
<b>3</b>	41	2	66	3	0
<b>LRS</b>	0	0	0	0	0
<b>4</b>	52	3	40	2	1
<b>DAZ</b>	0	0	0	0	0
<b>Gesamt</b>	<b>200</b>	<b>10</b>	<b>198</b>	<b>9</b>	<b>1</b>

**Raumkapazität im Schuljahr 2010/11**

<b>Raumkategorie</b>	<b>IST</b>
Klassenräume	<b>8</b>
Fachunterrichtsräume	<b>2</b>
Gruppenräume	<b>2</b>
Mehrzweckraum	<b>0</b>
Aula	<b>0</b>
Horräume in Einzelnutzung	<b>2</b>
GTA-Räume über 50 m²	<b>0</b>
GTA-Räume 30 - 50 m²	<b>0</b>
<b>Summe</b>	<b>14</b>

**Andere Nutzungen im Schulgebäude:** keine

**ÖPNV-Anbindung:** Buslinie 71 Haltestelle Rathausstraße

**Einzugsbereich:** Gemeinsamer Schulbezirk Ortsamt Plauen 2

**81. Grundschule "Robert Weber"**

Standort:	Robert-Weber-Straße 5 01187 Dresden
Baujahr/Gebäudetyp:	1898/ Altbau
Priorität Bau Schulgebäude:	A Sanierung geplant ab Sommer 2012
Priorität Bau Sporthalle:	A siehe oben
Größe Schulfreifläche:	12.640 m²
Größe Sportfläche Sporthalle:	263 m²

	<b>Rollstuhlgerechte Zugänglichkeit</b>
Schule	keine Barrierefreiheit
Sporthalle	keine Barrierefreiheit

	<b>2009/10</b>		<b>2010/11</b>		
	<b>Schüler</b>	<b>Klassen</b>	<b>Schüler</b>	<b>Klassen</b>	<b>Integr.</b>
<b>1</b>	52	2	50	2	0
<b>2</b>	40	2	49	2	1
<b>3</b>	51	2	38	2	0
<b>LRS</b>	0	0	0	0	0
<b>4</b>	51	2	50	2	1
<b>DAZ</b>	0	0	0	0	0
<b>Gesamt</b>	<b>194</b>	<b>8</b>	<b>187</b>	<b>8</b>	<b>2</b>

**Raumkapazität im Schuljahr 2010/11**

<b>Raumkategorie</b>	<b>IST</b>
Klassenräume	<b>8</b>
Fachunterrichtsräume	<b>3</b>
Gruppenräume	<b>0</b>
Mehrzweckraum	<b>1</b>
Aula	<b>0</b>
Horräume in Einzelnutzung	<b>6</b>
GTA-Räume über 50 m²	<b>0</b>
GTA-Räume 30 - 50 m²	<b>0</b>
<b>Summe</b>	<b>18</b>

**Andere Nutzungen im Schulgebäude:** keine

**ÖPNV-Anbindung:** Buslinie 62 Haltestelle Dölzschen

**Einzugsbereich:** Gemeinsamer Schulbezirk Ortsamt Cotta 2

**82. Grundschule "Am Königswald"**

Standort:	Gertrud-Caspari-Straße 9 01109 Dresden	
Baujahr/Gebäudetyp:	1896 / Altbau	
Priorität Bau Schulgebäude:	D	Sanierung und Erweiterungsbau 1994 Speisebereich 2011 komplett saniert
Priorität Bau Sporthalle:	B	bisher nur Reparaturen
Größe Schulfreifläche:	11.430 m <sup>2</sup> (zusammen mit 82. Mittelschule)	
Größe Sportfläche Sporthalle:	266 m <sup>2</sup> (zusammen mit 82. Mittelschule)	

	<b>Rollstuhlgerechte Zugänglichkeit</b>
Schule	keine Barrierefreiheit
Sporthalle	keine Barrierefreiheit

	<b>2009/10</b>		<b>2010/11</b>		
	<b>Schüler</b>	<b>Klassen</b>	<b>Schüler</b>	<b>Klassen</b>	<b>Integr.</b>
<b>1</b>	50	2	49	2	1
<b>2</b>	50	2	50	2	2
<b>3</b>	45	2	50	2	1
<b>LRS</b>	0	0	0	0	0
<b>4</b>	49	2	42	2	1
<b>DAZ</b>	0	0	0	0	0
<b>Gesamt</b>	<b>194</b>	<b>8</b>	<b>191</b>	<b>8</b>	<b>5</b>

**Raumkapazität im Schuljahr 2010/11**

<b>Raumkategorie</b>	<b>IST</b>
Klassenräume	<b>9</b>
Fachunterrichtsräume	<b>2</b>
Gruppenräume	<b>2</b>
Mehrzweckraum	<b>0</b>
Aula	<b>0</b>
Horräume in Einzelnutzung	<b>0</b>
GTA-Räume über 50 m <sup>2</sup>	<b>0</b>
GTA-Räume 30 - 50 m <sup>2</sup>	<b>0</b>
<b>Summe</b>	<b>13</b>

**Andere Nutzungen im Schulgebäude:** 82. Mittelschule**ÖPNV-Anbindung:** Buslinie 70 Haltestelle Stralsunder Straße**Einzugsbereich:** Gemeinsamer Schulbezirk Ortsamt Klotzsche

**84. Grundschule "In der Gartenstadt"**

Standort: Heinrich-Tessenow-Weg 28  
01109 Dresden

Baujahr/Gebäudetyp: 1912 / Altbau

Priorität Bau Schulgebäude: A Dachsanierung 1994

Priorität Bau Sporthalle: A bisher nur Reparaturen

Größe Schulfreifläche: 6.246 m<sup>2</sup>

Größe Sportfläche Sporthalle: 180 m<sup>2</sup>

	<b>Rollstuhlgerechte Zugänglichkeit</b>
Schule	keine Barrierefreiheit
Sporthalle	Barrierefreiheit im EG

	<b>2009/10</b>		<b>2010/11</b>		
	<b>Schüler</b>	<b>Klassen</b>	<b>Schüler</b>	<b>Klassen</b>	<b>Integr.</b>
<b>1</b>	49	2	56	2	0
<b>2</b>	54	2	47	2	0
<b>3</b>	50	2	53	2	0
<b>LRS</b>	0	0	0	0	0
<b>4</b>	51	2	50	2	0
<b>DAZ</b>	0	0	0	0	0
<b>Gesamt</b>	<b>204</b>	<b>8</b>	<b>206</b>	<b>8</b>	<b>0</b>

**Raumkapazität im Schuljahr 2010/11**

<b>Raumkategorie</b>	<b>IST</b>
Klassenräume	<b>8</b>
Fachunterrichtsräume	<b>1</b>
Gruppenräume	<b>2</b>
Mehrzweckraum	<b>0</b>
Aula	<b>0</b>
Horräume in Einzelnutzung	<b>0</b>
GTA-Räume über 50 m <sup>2</sup>	<b>0</b>
GTA-Räume 30 - 50 m <sup>2</sup>	<b>0</b>
<b>Summe</b>	<b>11</b>

**Andere Nutzungen im Schulgebäude:** keine

**ÖPNV-Anbindung:** Straßenbahnlinie 8, Buslinie 72 Haltestelle Festspielhaus Hellerau

**Einzugsbereich:** Gemeinsamer Schulbezirk Ortsamt Klotzsche

**85. Grundschule**

Standort: Radeburger Straße 168  
01109 Dresden

Baujahr/Gebäudetyp: 1983 / R-81

Priorität Bau Schulgebäude: D bisher nur Reparaturen

Priorität Bau Sporthalle: C bisher nur Reparaturen

Größe Schulfreifläche: 15.774 m²

Größe Sportfläche Sporthalle: 424 m²

	<b>Rollstuhlgerechte Zugänglichkeit</b>
Schule	keine Barrierefreiheit
Sporthalle	Barrierefreiheit im EG

	<b>2009/10</b>		<b>2010/11</b>		
	<b>Schüler</b>	<b>Klassen</b>	<b>Schüler</b>	<b>Klassen</b>	<b>Integr.</b>
<b>1</b>	27	1	35	2	0
<b>2</b>	24	1	26	1	0
<b>3</b>	23	1	24	1	0
<b>LRS</b>	0	0	0	0	0
<b>4</b>	30	2	23	1	0
<b>DAZ</b>	0	0	0	0	0
<b>Gesamt</b>	<b>104</b>	<b>5</b>	<b>108</b>	<b>5</b>	<b>0</b>

**Raumkapazität im Schuljahr 2010/11**

<b>Raumkategorie</b>	<b>IST</b>
Klassenräume	<b>7</b>
Fachunterrichtsräume	<b>2</b>
Gruppenräume	<b>0</b>
Mehrzweckraum	<b>1</b>
Aula	<b>0</b>
Horräume in Einzelnutzung	<b>4</b>
GTA-Räume über 50 m²	<b>0</b>
GTA-Räume 30 - 50 m²	<b>0</b>
<b>Summe</b>	<b>14</b>

**Andere Nutzungen im Schulgebäude:** 82. Mittelschule

**ÖPNV-Anbindung:** Buslinie 70 und 81 Haltestelle Waldteichstraße

**Einzugsbereich:** Gemeinsamer Schulbezirk Ortsamt Klotzsche



**88. Grundschule**

Standort:	Dresdner Straße 50 01326 Dresden
Baujahr/Gebäudetyp:	1969 / Alt-/Neubau
Priorität Bau Schulgebäude:	B      bisher nur Reparaturen
Priorität Bau Sporthalle:	D      Bau jahr 1984
Größe Schulfreifläche:	8.031 m <sup>2</sup> (zusammen mit 88. Mittelschule)
Größe Sportfläche Sporthalle:	277 m <sup>2</sup> (zusammen mit 88. Mittelschule)

	<b>Rollstuhlgerechte Zugänglichkeit</b>
Schule	keine Barrierefreiheit
Sporthalle	volle Barrierefreiheit

	<b>2009/10</b>		<b>2010/11</b>		
	<b>Schüler</b>	<b>Klassen</b>	<b>Schüler</b>	<b>Klassen</b>	<b>Integr.</b>
<b>1</b>	40	2	21	1	0
<b>2</b>	26	1	38	2	1
<b>3</b>	25	1	24	1	0
<b>LRS</b>	0	0	0	0	0
<b>4</b>	22	1	23	1	0
<b>DAZ</b>	0	0	0	0	0
<b>Gesamt</b>	<b>113</b>	<b>5</b>	<b>106</b>	<b>5</b>	<b>1</b>

**Raumkapazität im Schuljahr 2010/11**

<b>Raumkategorie</b>	<b>IST</b>
Klassenräume	<b>5</b>
Fachunterrichtsräume	<b>1</b>
Gruppenräume	<b>0</b>
Mehrzweckraum	<b>0</b>
Aula	<b>0</b>
Horräume in Einzelnutzung	<b>1</b>
GTA-Räume über 50 m <sup>2</sup>	<b>0</b>
GTA-Räume 30 - 50 m <sup>2</sup>	<b>0</b>
<b>Summe</b>	<b>7</b>

**Andere Nutzungen im Schulgebäude:** 88. Mittelschule

**ÖPNV-Anbindung:** Buslinie 63 Haltestelle Pillnitz

**Einzugsbereich:** Gemeinsamer Schulbezirk Ortsamt Loschwitz

**89. Grundschule**

Standort:	Sosaer Straße 10 01257 Dresden
Baujahr/Gebäudetyp:	1875 / Altbau
Priorität Bau Schulgebäude:	C      bisher nur Reparaturen
Priorität Bau Sporthalle:	A      bisher nur Reparaturen
Größe Schulfreifläche:	7.220 m <sup>2</sup>
Größe Sportfläche Sporthalle:	288 m <sup>2</sup>

	<b>Rollstuhlgerechte Zugänglichkeit</b>
Schule	keine Barrierefreiheit
Sporthalle	keine Barrierefreiheit

	<b>2009/10</b>		<b>2010/11</b>		
	<b>Schüler</b>	<b>Klassen</b>	<b>Schüler</b>	<b>Klassen</b>	<b>Integr.</b>
<b>1</b>	60	3	50	2	2
<b>2</b>	57	3	61	3	0
<b>3</b>	48	2	58	3	0
<b>LRS</b>	0	0	0	0	0
<b>4</b>	58	3	48	2	1
<b>DAZ</b>	0	0	0	0	0
<b>Gesamt</b>	<b>223</b>	<b>11</b>	<b>217</b>	<b>10</b>	<b>3</b>

**Raumkapazität im Schuljahr 2010/11**

<b>Raumkategorie</b>	<b>IST</b>
Klassenräume	<b>11</b>
Fachunterrichtsräume	<b>2</b>
Gruppenräume	<b>0</b>
Mehrzweckraum	<b>0</b>
Aula	<b>0</b>
Hörräume in Einzelnutzung	<b>1</b>
GTA-Räume über 50 m <sup>2</sup>	<b>0</b>
GTA-Räume 30 - 50 m <sup>2</sup>	<b>0</b>
<b>Summe</b>	<b>14</b>

**Andere Nutzungen im Schulgebäude:** keine**ÖPNV-Anbindung:** Buslinie 88 Haltestelle An der Post**Einzugsbereich:** Gemeinsamer Schulbezirk Ortsamt Prohlis 2

**90. Grundschule**

Standort:	Kleinlugaer Straße 25 01259 Dresden
Baujahr/Gebäudetyp:	1898 / Altbau
Priorität Bau Schulgebäude:	A Komplettsanierung geplant ab Sommer 2012
Priorität Bau Sporthalle:	A siehe oben
Größe Schulfreifläche:	8.550 m <sup>2</sup>
Größe Sportfläche Sporthalle:	69 m <sup>2</sup>

	<b>Rollstuhlgerechte Zugänglichkeit</b>
Schule	keine Barrierefreiheit
Sporthalle	keine Barrierefreiheit

	<b>2009/10</b>		<b>2010/11</b>		
	<b>Schüler</b>	<b>Klassen</b>	<b>Schüler</b>	<b>Klassen</b>	<b>Integr.</b>
<b>1</b>	41	2	51	2	1
<b>2</b>	48	2	45	2	0
<b>3</b>	39	2	44	2	0
<b>LRS</b>	0	0	0	0	0
<b>4</b>	46	2	40	2	1
<b>DAZ</b>	0	0	0	0	0
<b>Gesamt</b>	<b>174</b>	<b>8</b>	<b>180</b>	<b>8</b>	<b>2</b>

**Raumkapazität im Schuljahr 2010/11**

<b>Raumkategorie</b>	<b>IST</b>
Klassenräume	<b>5</b>
Fachunterrichtsräume	<b>2</b>
Gruppenräume	<b>1</b>
Mehrzweckraum	<b>0</b>
Aula	<b>1</b>
Horräume in Einzelnutzung	<b>0</b>
GTA-Räume über 50 m <sup>2</sup>	<b>0</b>
GTA-Räume 30 - 50 m <sup>2</sup>	<b>0</b>
<b>Summe</b>	<b>9</b>

**Andere Nutzungen im Schulgebäude:** keine

**ÖPNV-Anbindung:** Schulbusbeförderung durch Landeshauptstadt Dresden

**Einzugsbereich:** Gemeinsamer Schulbezirk Ortsamt Prohlis 2

**91. Grundschule "Am Sand"**

Standort:	Bernard-Shaw-Straße 11 01259 Dresden
Baujahr/Gebäudetyp:	1900 / Altbau
Priorität Bau Schulgebäude:	C      bisher nur Reparaturen
Priorität Bau Sporthalle:	C      Teilsanierung
Größe Schulfreifläche:	8.964 m²
Größe Sportfläche Sporthalle:	271 m²

	<b>Rollstuhlgerechte Zugänglichkeit</b>
Schule	keine Barrierefreiheit
Sporthalle	keine Barrierefreiheit

	<b>2009/10</b>		<b>2010/11</b>		
	<b>Schüler</b>	<b>Klassen</b>	<b>Schüler</b>	<b>Klassen</b>	<b>Integr.</b>
<b>1</b>	40	2	46	2	1
<b>2</b>	43	2	40	2	0
<b>3</b>	37	2	38	2	3
<b>LRS</b>	0	0	0	0	0
<b>4</b>	37	2	37	2	1
<b>DAZ</b>	0	0	0	0	0
<b>Gesamt</b>	<b>157</b>	<b>8</b>	<b>161</b>	<b>8</b>	<b>5</b>

**Raumkapazität im Schuljahr 2010/11**

<b>Raumkategorie</b>	<b>IST</b>
Klassenräume	<b>9</b>
Fachunterrichtsräume	<b>4</b>
Gruppenräume	<b>1</b>
Mehrzweckraum	<b>2</b>
Aula	<b>1</b>
Hörräume in Einzelnutzung	<b>0</b>
GTA-Räume über 50 m²	<b>0</b>
GTA-Räume 30 - 50 m²	<b>0</b>
<b>Summe</b>	<b>17</b>

**Andere Nutzungen im Schulgebäude:** keine**ÖPNV-Anbindung:** Buslinie 65 Haltestelle Am Brüchigt**Einzugsbereich:** Gemeinsamer Schulbezirk Ortsamt Leuben

**92. Grundschule "An der Aue"**

Standort: Großschachwitzer Straße 29  
01259 Dresden

Baujahr/Gebäudetyp: 1901 / Altbau

Priorität Bau Schulgebäude: D bisher nur Reparaturen

Priorität Bau Sporthalle: D bisher nur Reparaturen

Größe Schulfreifläche: 5.710 m<sup>2</sup>

Größe Sportfläche Sporthalle: 308 m<sup>2</sup>

	<b>Rollstuhlgerechte Zugänglichkeit</b>
Schule	keine Barrierefreiheit
Sporthalle	Barrierefreiheit im EG

	<b>2009/10</b>		<b>2010/11</b>		
	<b>Schüler</b>	<b>Klassen</b>	<b>Schüler</b>	<b>Klassen</b>	<b>Integr.</b>
<b>1</b>	39	2	54	2	0
<b>2</b>	42	2	44	2	0
<b>3</b>	39	2	43	2	0
<b>LRS</b>	0	0	0	0	0
<b>4</b>	42	2	45	2	0
<b>DAZ</b>	0	0	0	0	0
<b>Gesamt</b>	<b>162</b>	<b>8</b>	<b>186</b>	<b>8</b>	<b>0</b>

**Raumkapazität im Schuljahr 2010/11**

<b>Raumkategorie</b>	<b>IST</b>
Klassenräume	<b>10</b>
Fachunterrichtsräume	<b>2</b>
Gruppenräume	<b>0</b>
Mehrzweckraum	<b>0</b>
Aula	<b>0</b>
Horräume in Einzelnutzung	<b>5</b>
GTA-Räume über 50 m <sup>2</sup>	<b>0</b>
GTA-Räume 30 - 50 m <sup>2</sup>	<b>0</b>
<b>Summe</b>	<b>17</b>

**Andere Nutzungen im Schulgebäude:** keine

**ÖPNV-Anbindung:** Buslinie 65 und 88 Haltestelle Bahnhofstraße

**Einzugsbereich:** Gemeinsamer Schulbezirk Ortsamt Leuben

**93. Grundschule**

Standort:	Moränenende 3 01237 Dresden
Baujahr/Gebäudetyp:	1971 / Dresden (Schustertyp)
Priorität Bau Schulgebäude:	E Gesamtsanierung 2010
Priorität Bau Sporthalle:	E Neubau Einfeldsporthalle 2010
Größe Schulfreifläche:	25.033 m <sup>2</sup>
Größe Sportfläche Sporthalle:	421 m <sup>2</sup>

	<b>Rollstuhlgerechte Zugänglichkeit</b>
Schule	volle Barrierefreiheit
Sporthalle	volle Barrierefreiheit

	<b>2009/10</b>		<b>2010/11</b>		
	<b>Schüler</b>	<b>Klassen</b>	<b>Schüler</b>	<b>Klassen</b>	<b>Integr.</b>
<b>1</b>	39	2	60	3	2
<b>2</b>	33	2	37	2	1
<b>3</b>	33	2	32	2	0
<b>LRS</b>	0	0	0	0	0
<b>4</b>	37	2	37	2	1
<b>DAZ</b>	0	0	0	0	0
<b>Gesamt</b>	<b>142</b>	<b>8</b>	<b>166</b>	<b>9</b>	<b>4</b>

**Raumkapazität im Schuljahr 2010/11**

<b>Raumkategorie</b>	<b>IST</b>
Klassenräume	<b>12</b>
Fachunterrichtsräume	<b>5</b>
Gruppenräume	<b>2</b>
Mehrzweckraum	<b>2</b>
Aula	<b>0</b>
Hörräume in Einzelnutzung	<b>7</b>
GTA-Räume über 50 m <sup>2</sup>	<b>1</b>
GTA-Räume 30 - 50 m <sup>2</sup>	<b>0</b>
<b>Summe</b>	<b>29</b>

**Andere Nutzungen im Schulgebäude:** Hort der Schule zur Lernförderung "Am Landgraben"

**ÖPNV-Anbindung:** Straßenbahnlinie 1 und 2 Haltestelle Abzweig nach Reick

**Einzugsbereich:** Gemeinsamer Schulbezirk Ortsamt Leuben

**95. Grundschule "Caroline Neuber"**

Standort: Donathstraße 10  
01279 Dresden

Baujahr/Gebäudetyp: 1972 / Dresden (Schustertyp)

Priorität Bau Schulgebäude: D bisher nur Reparaturen

Priorität Bau Sporthalle: D bisher nur Reparaturen

Größe Schulfreifläche: 18.110 m<sup>2</sup>

Größe Sportfläche Sporthalle: 479 m<sup>2</sup>

	<b>Rollstuhlgerechte Zugänglichkeit</b>
Schule	keine Barrierefreiheit
Sporthalle	Barrierefreiheit im EG

	<b>2009/10</b>		<b>2010/11</b>		
	<b>Schüler</b>	<b>Klassen</b>	<b>Schüler</b>	<b>Klassen</b>	<b>Integr.</b>
<b>1</b>	82	4	89	4	0
<b>2</b>	93	4	80	3	0
<b>3</b>	78	3	88	4	0
<b>LRS</b>	0	0	0	0	0
<b>4</b>	73	3	78	3	0
<b>DAZ</b>	0	0	0	0	0
<b>Gesamt</b>	<b>326</b>	<b>14</b>	<b>335</b>	<b>14</b>	<b>0</b>

**Raumkapazität im Schuljahr 2010/11**

<b>Raumkategorie</b>	<b>IST</b>
Klassenräume	<b>18</b>
Fachunterrichtsräume	<b>3</b>
Gruppenräume	<b>0</b>
Mehrzweckraum	<b>0</b>
Aula	<b>0</b>
Horräume in Einzelnutzung	<b>8</b>
GTA-Räume über 50 m <sup>2</sup>	<b>0</b>
GTA-Räume 30 - 50 m <sup>2</sup>	<b>0</b>
<b>Summe</b>	<b>29</b>

**Andere Nutzungen im Schulgebäude:** keine

**ÖPNV-Anbindung:** Buslinie 86 Haltestelle Troppauer Straße

**Einzugsbereich:** Gemeinsamer Schulbezirk Ortsamt Leuben

**96. Grundschule "Am Froschtunnel"**

Standort:	Liebstädter Straße 37 01277 Dresden
Baujahr/Gebäudetyp:	1975 / Dresden (Schustertyp)
Priorität Bau Schulgebäude:	E
Priorität Bau Sporthalle:	C      bisher nur Reparaturen
Größe Schulfreifläche:	17.249 m²
Größe Sportfläche Sporthalle:	506 m²

	<b>Rollstuhlgerechte Zugänglichkeit</b>				
Schule	teilweise Barrierefreiheit (nur EG)				
Sporthalle	teilweise Barrierefreiheit (nur EG)				
	<b>2009/10</b>		<b>2010/11</b>		
	<b>Schüler</b>	<b>Klassen</b>	<b>Schüler</b>	<b>Klassen</b>	<b>Integr.</b>
<b>1</b>	82	4	86	4	0
<b>2</b>	69	3	85	4	3
<b>3</b>	60	3	64	3	2
<b>LRS</b>	0	0	0	0	0
<b>4</b>	66	3	62	3	1
<b>DAZ</b>	0	0	0	0	0
<b>Gesamt</b>	<b>277</b>	<b>13</b>	<b>297</b>	<b>14</b>	<b>6</b>

**Raumkapazität im Schuljahr 2010/11**

<b>Raumkategorie</b>	<b>IST</b>
Klassenräume	<b>18</b>
Fachunterrichtsräume	<b>5</b>
Gruppenräume	<b>0</b>
Mehrzweckraum	<b>0</b>
Aula	<b>0</b>
Horräume in Einzelnutzung	<b>7</b>
GTA-Räume über 50 m²	<b>0</b>
GTA-Räume 30 - 50 m²	<b>0</b>
<b>Summe</b>	<b>30</b>

**Andere Nutzungen im Schulgebäude:** Schule für Körperbehinderte "Prof. Dr. Rainer Fetscher"

**ÖPNV-Anbindung:** Straßenbahnlinie 1 und 2 Haltestelle Rauensteinstraße

**Einzugsbereich:** Gemeinsamer Schulbezirk Ortsamt Blasewitz 2



**102. Grundschule "Johanna"**

Standort: Pfotenhauerstraße 40  
01307 Dresden

Baujahr/Gebäudetyp: 1974 / Dresden (Schustertyp)

Priorität Bau Schulgebäude: D bisher nur Reparaturen

Priorität Bau Sporthalle: D bisher nur Reparaturen

Größe Schulfreifläche: 8.849 m<sup>2</sup>

Größe Sportfläche Sporthalle: 491 m<sup>2</sup>

	<b>Rollstuhlgerechte Zugänglichkeit</b>
Schule	keine Barrierefreiheit
Sporthalle	keine Barrierefreiheit

	<b>2009/10</b>		<b>2010/11</b>		
	<b>Schüler</b>	<b>Klassen</b>	<b>Schüler</b>	<b>Klassen</b>	<b>Integr.</b>
<b>1</b>	64	3	57	3	0
<b>2</b>	51	3	64	3	0
<b>3</b>	36	2	48	2	0
<b>LRS</b>	0	0	0	0	0
<b>4</b>	54	3	42	2	0
<b>DAZ</b>	20	2	21	2	0
<b>Gesamt</b>	<b>225</b>	<b>13</b>	<b>232</b>	<b>12</b>	<b>0</b>

**Raumkapazität im Schuljahr 2010/11**

<b>Raumkategorie</b>	<b>IST</b>
Klassenräume	<b>23</b>
Fachunterrichtsräume	<b>3</b>
Gruppenräume	<b>0</b>
Mehrzweckraum	<b>1</b>
Aula	<b>0</b>
Horräume in Einzelnutzung	<b>4</b>
GTA-Räume über 50 m <sup>2</sup>	<b>0</b>
GTA-Räume 30 - 50 m <sup>2</sup>	<b>0</b>
<b>Summe</b>	<b>31</b>

**Andere Nutzungen im Schulgebäude:** keine

**ÖPNV-Anbindung:** Buslinie 62 Haltestelle Gutenbergstraße

**Einzugsbereich:** Gemeinsamer Schulbezirk Ortsamt Altstadt

**103. Grundschule "Unterm Regenbogen"**

Standort:	Hohnsteiner Straße 8 01099 Dresden
Baujahr/Gebäudetyp:	1975 / Dresden (Schustertyp)
Priorität Bau Schulgebäude:	C      bisher nur Reparaturen
Priorität Bau Sporthalle:	C      bisher nur Reparaturen
Größe Schulfreifläche:	13.844 m <sup>2</sup>
Größe Sportfläche Sporthalle:	491 m <sup>2</sup>

	<b>Rollstuhlgerechte Zugänglichkeit</b>
Schule	Barrierefreiheit im EG
Sporthalle	Barrierefreiheit im EG

	<b>2009/10</b>		<b>2010/11</b>		
	<b>Schüler</b>	<b>Klassen</b>	<b>Schüler</b>	<b>Klassen</b>	<b>Integr.</b>
<b>1</b>	75	3	72	3	0
<b>2</b>	60	3	69	3	1
<b>3</b>	69	3	59	3	0
<b>LRS</b>	0	0	0	0	0
<b>4</b>	68	3	69	3	0
<b>DAZ</b>	0	0	0	0	0
<b>Gesamt</b>	<b>272</b>	<b>12</b>	<b>269</b>	<b>12</b>	<b>1</b>

**Raumkapazität im Schuljahr 2010/11**

<b>Raumkategorie</b>	<b>IST</b>
Klassenräume	<b>16</b>
Fachunterrichtsräume	<b>3</b>
Gruppenräume	<b>0</b>
Mehrzweckraum	<b>0</b>
Aula	<b>1</b>
Horräume in Einzelnutzung	<b>6</b>
GTA-Räume über 50 m <sup>2</sup>	<b>0</b>
GTA-Räume 30 - 50 m <sup>2</sup>	<b>0</b>
<b>Summe</b>	<b>26</b>

**Andere Nutzungen im Schulgebäude:** Schule für Körperbehinderte "Prof. Dr. Rainer Fetscher"

**ÖPNV-Anbindung:** Straßenbahnlinie 11 Haltestelle Diakonissenweg

**Einzugsbereich:** Gemeinsamer Schulbezirk Ortsamt Neustadt

**106. Grundschule**

Standort:	Großenhainer Straße 187 01129 Dresden
Baujahr/Gebäudetyp:	1976 / Dresden (Schustertyp)
Priorität Bau Schulgebäude:	E... Gesamtsanierung 2009
Priorität Bau Sporthalle:	E...Neubau Einfeldhalle 2009
Größe Schulfreifläche:	15.141 m <sup>2</sup>
Größe Sportfläche Sporthalle:	406 m <sup>2</sup>

	<b>Rollstuhlgerechte Zugänglichkeit</b>
Schule	volle Barrierefreiheit
Sporthalle	volle Barrierefreiheit

	<b>2009/10</b>		<b>2010/11</b>		
	<b>Schüler</b>	<b>Klassen</b>	<b>Schüler</b>	<b>Klassen</b>	<b>Integr.</b>
<b>1</b>	110	4	94	4	0
<b>2</b>	68	3	106	4	0
<b>3</b>	86	4	67	3	0
<b>LRS</b>	54	4	49	4	1
<b>4</b>	71	3	93	4	0
<b>DAZ</b>	0	0	0	0	0
<b>Gesamt</b>	<b>389</b>	<b>18</b>	<b>409</b>	<b>19</b>	<b>1</b>

**Raumkapazität im Schuljahr 2010/11**

<b>Raumkategorie</b>	<b>IST</b>
Klassenräume	<b>20</b>
Fachunterrichtsräume	<b>2</b>
Gruppenräume	<b>4</b>
Mehrzweckraum	<b>2</b>
Aula	<b>0</b>
Horräume in Einzelnutzung	<b>0</b>
GTA-Räume über 50 m <sup>2</sup>	<b>0</b>
GTA-Räume 30 - 50 m <sup>2</sup>	<b>0</b>
<b>Summe</b>	<b>28</b>

**Andere Nutzungen im Schulgebäude:** Jugendzahnärztliche Ambulanz

**ÖPNV-Anbindung:** Straßenbahnlinie 3, Buslinie 70 Haltestelle Hubertusplatz

**Einzugsbereich:** Gemeinsamer Schulbezirk Ortsamt Pieschen 2

**108. Grundschule "Sonnenblumenschule"**

Standort:	Hepkestraße 28 01309 Dresden
Baujahr/Gebäudetyp:	1975 / Dresden (Schustertyp)
Priorität Bau Schulgebäude:	D
Priorität Bau Sporthalle:	B      bisher nur Reparaturen
Größe Schulfreifläche:	24.976 m <sup>2</sup> (zusammen mit Abendmittelschule)
Größe Sportfläche Sporthalle:	497 m <sup>2</sup>

	<b>Rollstuhlgerechte Zugänglichkeit</b>
Schule	keine Barrierefreiheit
Sporthalle	teilweise Barrierefreiheit (nur EG)

	<b>2009/10</b>		<b>2010/11</b>		
	<b>Schüler</b>	<b>Klassen</b>	<b>Schüler</b>	<b>Klassen</b>	<b>Integr.</b>
<b>1</b>	48	2	67	3	0
<b>2</b>	43	2	47	2	0
<b>3</b>	50	2	48	2	2
<b>LRS</b>	0	0	0	0	0
<b>4</b>	47	2	45	2	1
<b>DAZ</b>	0	0	0	0	0
<b>Gesamt</b>	<b>188</b>	<b>8</b>	<b>207</b>	<b>9</b>	<b>3</b>

**Raumkapazität im Schuljahr 2010/11**

<b>Raumkategorie</b>	<b>IST</b>
Klassenräume	<b>15</b>
Fachunterrichtsräume	<b>3</b>
Gruppenräume	<b>4</b>
Mehrzweckraum	<b>1</b>
Aula	<b>0</b>
Hörräume in Einzelnutzung	<b>6</b>
GTA-Räume über 50 m <sup>2</sup>	<b>0</b>
GTA-Räume 30 - 50 m <sup>2</sup>	<b>0</b>
<b>Summe</b>	<b>29</b>

**Andere Nutzungen im Schulgebäude:** keine**ÖPNV-Anbindung:** Buslinie 74 Haltestelle Hepkeplatz**Einzugsbereich:** Gemeinsamer Schulbezirk Ortsamt Blasewitz 1

**113. Grundschule "Canaletto"**

Standort: Georg-Nerlich-Straße 1  
01307 Dresden

Baujahr/Gebäudetyp: 1977 / Dresden (Schustertyp)

Priorität Bau Schulgebäude: C bisher nur Reparaturen

Priorität Bau Sporthalle: B bisher nur Reparaturen

Größe Schulfreifläche: 14.748 m<sup>2</sup>

Größe Sportfläche Sporthalle: 494 m<sup>2</sup>

	<b>Rollstuhlgerechte Zugänglichkeit</b>
Schule	keine Barrierefreiheit
Sporthalle	teilweise Barrierefreiheit (nur EG)

	<b>2009/10</b>		<b>2010/11</b>		
	<b>Schüler</b>	<b>Klassen</b>	<b>Schüler</b>	<b>Klassen</b>	<b>Integr.</b>
<b>1</b>	19	1	30	2	1
<b>2</b>	35	2	19	1	0
<b>3</b>	20	1	36	2	0
<b>LRS</b>	0	0	0	0	0
<b>4</b>	39	2	24	1	0
<b>DAZ</b>	10	1	15	1	0
<b>Gesamt</b>	<b>123</b>	<b>7</b>	<b>124</b>	<b>7</b>	<b>1</b>

**Raumkapazität im Schuljahr 2010/11**

<b>Raumkategorie</b>	<b>IST</b>
Klassenräume	<b>18</b>
Fachunterrichtsräume	<b>2</b>
Gruppenräume	<b>0</b>
Mehrzweckraum	<b>0</b>
Aula	<b>0</b>
Horräume in Einzelnutzung	<b>7</b>
GTA-Räume über 50 m <sup>2</sup>	<b>0</b>
GTA-Räume 30 - 50 m <sup>2</sup>	<b>0</b>
<b>Summe</b>	<b>29</b>

**Andere Nutzungen im Schulgebäude:** BSZ für Agrarwirtschaft und Ernährung

**ÖPNV-Anbindung:** Straßenbahnlinie 4, 10 und 12 Haltestelle Krankenhaus St. Joseph Stift

**Einzugsbereich:** Gemeinsamer Schulbezirk Ortsamt Altstadt

**117. Grundschule "Ludwig Reichenbach"**

Standort:	Reichenbachstraße 12 01069 Dresden
Baujahr/Gebäudetyp:	1982 / R-81
Priorität Bau Schulgebäude:	D     bisher nur Reparaturen
Priorität Bau Sporthalle:	C     bisher nur Reparaturen
Größe Schulfreifläche:	13.132 m²
Größe Sportfläche Sporthalle:	429 m²

	<b>Rollstuhlgerechte Zugänglichkeit</b>
Schule	keine Barrierefreiheit
Sporthalle	teilweise Barrierefreiheit (nur EG)

	<b>2009/10</b>		<b>2010/11</b>		
	<b>Schüler</b>	<b>Klassen</b>	<b>Schüler</b>	<b>Klassen</b>	<b>Integr.</b>
<b>1</b>	32	2	24	2	0
<b>2</b>	30	2	35	2	0
<b>3</b>	18	1	29	2	0
<b>LRS</b>	0	0	0	0	0
<b>4</b>	32	2	17	1	0
<b>DAZ</b>	9	2	19	2	0
<b>Gesamt</b>	<b>121</b>	<b>9</b>	<b>124</b>	<b>9</b>	<b>0</b>

**Raumkapazität im Schuljahr 2010/11**

<b>Raumkategorie</b>	<b>IST</b>
Klassenräume	<b>23</b>
Fachunterrichtsräume	<b>2</b>
Gruppenräume	<b>2</b>
Mehrzweckraum	<b>0</b>
Aula	<b>0</b>
Hörräume in Einzelnutzung	<b>6</b>
GTA-Räume über 50 m²	<b>0</b>
GTA-Räume 30 - 50 m²	<b>0</b>
<b>Summe</b>	<b>33</b>

**Andere Nutzungen im Schulgebäude:** Volkshochschule Dresden e. V.

**ÖPNV-Anbindung:** Straßenbahnlinie 3 und 8, Buslinie 66 Haltestelle Reichenbachstraße

**Einzugsbereich:** Gemeinsamer Schulbezirk Ortsamt Plauen 1

**120. Grundschule "Am Geberbach"**

Standort:	Trattendorfer Straße 1 01239 Dresden	
Baujahr/Gebäudetyp:	1977 / Dresden (Schustertyp)	
Priorität Bau Schulgebäude:	D	bisher nur Reparaturen
Priorität Bau Sporthalle:	C	bisher nur Reparaturen
Größe Schulfreifläche:	14.160 m <sup>2</sup>	
Größe Sportfläche Sporthalle:	491 m <sup>2</sup>	

	<b>Rollstuhlgerechte Zugänglichkeit</b>
Schule	keine Barrierefreiheit
Sporthalle	teilweise Barrierefreiheit (nur EG)

	<b>2009/10</b>		<b>2010/11</b>		
	<b>Schüler</b>	<b>Klassen</b>	<b>Schüler</b>	<b>Klassen</b>	<b>Integr.</b>
<b>1</b>	70	3	73	3	2
<b>2</b>	70	3	69	3	0
<b>3</b>	60	3	64	3	0
<b>LRS</b>	0	0	0	0	0
<b>4</b>	44	2	60	3	3
<b>DAZ</b>	0	0	0	0	0
<b>Gesamt</b>	<b>244</b>	<b>11</b>	<b>266</b>	<b>12</b>	<b>5</b>

**Raumkapazität im Schuljahr 2010/11**

<b>Raumkategorie</b>	<b>IST</b>
Klassenräume	<b>16</b>
Fachunterrichtsräume	<b>6</b>
Gruppenräume	<b>0</b>
Mehrzweckraum	<b>0</b>
Aula	<b>0</b>
Hörräume in Einzelnutzung	<b>8</b>
GTA-Räume über 50 m <sup>2</sup>	<b>0</b>
GTA-Räume 30 - 50 m <sup>2</sup>	<b>0</b>
<b>Summe</b>	<b>30</b>

**Andere Nutzungen im Schulgebäude:** Jugendzahnärztliche Ambulanz

**ÖPNV-Anbindung:** Straßenbahnlinie 9 und 13 Haltestelle Trattendorfer Straße

**Einzugsbereich:** Gemeinsamer Schulbezirk Ortsamt Prohlis 2

**122. Grundschule "Am Palitzschhof"**

Standort: Gamigstraße 30  
01239 Dresden

Baujahr/Gebäudetyp: 1979 / Dresden (Schustertyp)

Priorität Bau Schulgebäude: D bisher nur Reparaturen

Priorität Bau Sporthalle: C bisher nur Reparaturen

Größe Schulfreifläche: 27.787 m<sup>2</sup> (zusammen mit 121. Mittelschule)

Größe Sportfläche Sporthalle: 1137 m<sup>2</sup> (zusammen mit 121. Mittelschule)

	<b>Rollstuhlgerechte Zugänglichkeit</b>
Schule	keine Barrierefreiheit
Sporthalle	teilweise Barrierefreiheit (nur EG)

	<b>2009/10</b>		<b>2010/11</b>		
	<b>Schüler</b>	<b>Klassen</b>	<b>Schüler</b>	<b>Klassen</b>	<b>Integr.</b>
<b>1</b>	37	2	41	2	0
<b>2</b>	34	2	33	2	0
<b>3</b>	34	2	36	2	2
<b>LRS</b>	28	2	27	2	1
<b>4</b>	32	2	46	2	4
<b>DAZ</b>	8	1	17	2	0
<b>Gesamt</b>	<b>173</b>	<b>11</b>	<b>200</b>	<b>12</b>	<b>7</b>

**Raumkapazität im Schuljahr 2010/11**

<b>Raumkategorie</b>	<b>IST</b>
Klassenräume	<b>18</b>
Fachunterrichtsräume	<b>2</b>
Gruppenräume	<b>0</b>
Mehrzweckraum	<b>0</b>
Aula	<b>0</b>
Hörräume in Einzelnutzung	<b>8</b>
GTA-Räume über 50 m <sup>2</sup>	<b>0</b>
GTA-Räume 30 - 50 m <sup>2</sup>	<b>0</b>
<b>Summe</b>	<b>28</b>

**Andere Nutzungen im Schulgebäude:** Förderzentrum Sprache Dresden "Schule im Albertpark"

**ÖPNV-Anbindung:** Buslinie 66 Haltestelle Gamigstraße

**Einzugsbereich:** Gemeinsamer Schulbezirk Ortsamt Prohlis 2



**129. Grundschule**

Standort:	Otto-Dix-Ring 57 01219 Dresden
Baujahr/Gebäudetyp:	1986 / R-81
Priorität Bau Schulgebäude:	D     bisher nur Reparaturen
Priorität Bau Sporthalle:	C     bisher nur Reparaturen
Größe Schulfreifläche:	13.676 m²
Größe Sportfläche Sporthalle:	440 m²

	<b>Rollstuhlgerechte Zugänglichkeit</b>
Schule	keine Barrierefreiheit
Sporthalle	teilweise Barrierefreiheit (nur EG)

	<b>2009/10</b>		<b>2010/11</b>		
	<b>Schüler</b>	<b>Klassen</b>	<b>Schüler</b>	<b>Klassen</b>	<b>Integr.</b>
<b>1</b>	38	2	34	2	0
<b>2</b>	40	2	36	2	1
<b>3</b>	35	2	30	2	0
<b>LRS</b>	0	0	0	0	0
<b>4</b>	34	2	33	2	1
<b>DAZ</b>	0	0	0	0	0
<b>Gesamt</b>	<b>147</b>	<b>8</b>	<b>133</b>	<b>8</b>	<b>2</b>

**Raumkapazität im Schuljahr 2010/11**

<b>Raumkategorie</b>	<b>IST</b>
Klassenräume	<b>19</b>
Fachunterrichtsräume	<b>4</b>
Gruppenräume	<b>1</b>
Mehrzweckraum	<b>0</b>
Aula	<b>1</b>
Horräume in Einzelnutzung	<b>Horthaus</b>
GTA-Räume über 50 m²	<b>0</b>
GTA-Räume 30 - 50 m²	<b>0</b>
<b>Summe</b>	<b>25</b>

**Andere Nutzungen im Schulgebäude:** keine

**ÖPNV-Anbindung:** Straßenbahnlinie 9 und 13 Haltestelle Otto-Dix-Ring

**Einzugsbereich:** Gemeinsamer Schulbezirk Ortsamt Prohlis 1

**135. Grundschule**

Standort:	Amalie-Dietrich-Platz 10 01169 Dresden	
Baujahr/Gebäudetyp:	1983 / R-81	
Priorität Bau Schulgebäude:	D	Sanierung Sanitärbereich komplett ab Sommer 2011
Priorität Bau Sporthalle:	C	bisher nur Reparaturen
Größe Schulfreifläche:	12.888 m²	
Größe Sportfläche Sporthalle:	411 m²	

	<b>Rollstuhlgerechte Zugänglichkeit</b>
Schule	keine Barrierefreiheit
Sporthalle	keine Barrierefreiheit

	<b>2009/10</b>		<b>2010/11</b>		
	<b>Schüler</b>	<b>Klassen</b>	<b>Schüler</b>	<b>Klassen</b>	<b>Integr.</b>
<b>1</b>	35	2	36	2	0
<b>2</b>	35	2	37	2	0
<b>3</b>	34	2	33	2	0
<b>LRS</b>	49	4	47	4	0
<b>4</b>	51	3	52	2	0
<b>DAZ</b>	18	0	15	1	0
<b>Gesamt</b>	<b>222</b>	<b>13</b>	<b>220</b>	<b>13</b>	<b>0</b>

**Raumkapazität im Schuljahr 2010/11**

<b>Raumkategorie</b>	<b>IST</b>
Klassenräume	<b>17</b>
Fachunterrichtsräume	<b>6</b>
Gruppenräume	<b>0</b>
Mehrzweckraum	<b>0</b>
Aula	<b>0</b>
Hörräume in Einzelnutzung	<b>7</b>
GTA-Räume über 50 m²	<b>0</b>
GTA-Räume 30 - 50 m²	<b>0</b>
<b>Summe</b>	<b>30</b>

**Andere Nutzungen im Schulgebäude:** keine**ÖPNV-Anbindung:** Straßenbahnlinie 2, 6 und 7 Haltestelle Amalie-Dietrich-Platz**Einzugsbereich:** Gemeinsamer Schulbezirk Ortsamt Cotta und Ortschaften 1

**139. Grundschule**

Standort:	Omsewitzer Ring 4 01169 Dresden
Baujahr/Gebäudetyp:	1985 / R-81
Priorität Bau Schulgebäude:	E
Priorität Bau Sporthalle:	C      bisher nur Reparaturen
Größe Schulfreifläche:	31.979 m <sup>2</sup> (zusammen mit 138. Mittelschule)
Größe Sportfläche Sporthalle:	410 m <sup>2</sup>

	<b>Rollstuhlgerechte Zugänglichkeit</b>
Schule	keine Barrierefreiheit
Sporthalle	teilweise Barrierefreiheit (nur EG)

	<b>2009/10</b>		<b>2010/11</b>		
	<b>Schüler</b>	<b>Klassen</b>	<b>Schüler</b>	<b>Klassen</b>	<b>Integr.</b>
<b>1</b>	52	2	73	3	3
<b>2</b>	57	3	53	2	0
<b>3</b>	39	2	59	3	1
<b>LRS</b>	0	0	0	0	0
<b>4</b>	41	2	40	2	2
<b>DAZ</b>	0	0	0	0	0
<b>Gesamt</b>	<b>189</b>	<b>9</b>	<b>225</b>	<b>10</b>	<b>6</b>

**Raumkapazität im Schuljahr 2010/11**

<b>Raumkategorie</b>	<b>IST</b>
Klassenräume	<b>16</b>
Fachunterrichtsräume	<b>3</b>
Gruppenräume	<b>5</b>
Mehrzweckraum	<b>1</b>
Aula	<b>0</b>
Horräume in Einzelnutzung	<b>3</b>
GTA-Räume über 50 m <sup>2</sup>	<b>0</b>
GTA-Räume 30 - 50 m <sup>2</sup>	<b>0</b>
<b>Summe</b>	<b>28</b>

**Andere Nutzungen im Schulgebäude:** Förderzentrum Sprache Dresden "Schule im Albertpark"

**ÖPNV-Anbindung:** Straßenbahnlinie 2, 6 und 7 Haltestelle Merianplatz

**Einzugsbereich:** Gemeinsamer Schulbezirk Ortsamt Cotta und Ortschaften 1

**Grundschule Cossebaude**

Standort:	Bahnhofstraße (CB) 5 01156 Dresden
Baujahr/Gebäudetyp:	1894 / Altbau
Priorität Bau Schulgebäude:	E... Erweiterungsbau 2005 Gesamtsanierung 2008
Priorität Bau Sporthalle:	E Sanierung 2008
Größe Schulfreifläche:	4.346 m²
Größe Sportfläche Sporthalle:	162 m²

	<b>Rollstuhlgerechte Zugänglichkeit</b>
Schule	volle Barrierefreiheit
Sporthalle	volle Barrierefreiheit

	<b>2009/10</b>		<b>2010/11</b>		
	<b>Schüler</b>	<b>Klassen</b>	<b>Schüler</b>	<b>Klassen</b>	<b>Integr.</b>
<b>1</b>	46	2	49	2	0
<b>2</b>	44	2	49	2	1
<b>3</b>	45	2	44	2	0
<b>LRS</b>	0	0	0	0	0
<b>4</b>	60	3	45	2	1
<b>DAZ</b>	0	0	0	0	0
<b>Gesamt</b>	<b>195</b>	<b>9</b>	<b>187</b>	<b>8</b>	<b>2</b>

**Raumkapazität im Schuljahr 2010/11**

<b>Raumkategorie</b>	<b>IST</b>
Klassenräume	<b>10</b>
Fachunterrichtsräume	<b>2</b>
Gruppenräume	<b>0</b>
Mehrzweckraum	<b>1</b>
Aula	<b>0</b>
Hörräume in Einzelnutzung	<b>3</b>
GTA-Räume über 50 m²	<b>0</b>
GTA-Räume 30 - 50 m²	<b>0</b>
<b>Summe</b>	<b>16</b>

**Andere Nutzungen im Schulgebäude:** keine

**ÖPNV-Anbindung:** Buslinie 94 Haltestelle Cossebaude Bahnhof

**Einzugsbereich:** Gemeinsamer Schulbezirk Ortsamt Cotta und Ortschaften 3

**Grundschule Langebrück "Friedrich-Wolf-Grundschule"**

Standort: Friedrich-Wolf-Straße 7  
01465 Dresden

Baujahr/Gebäudetyp: 2001 / Neubau

Priorität Bau Schulgebäude: E Neubau 2001

Priorität Bau Sporthalle: C bisher nur Reparaturen

Größe Schulfreifläche: 12.100 m<sup>2</sup>

Größe Sportfläche Sporthalle: 440 m<sup>2</sup>

	<b>Rollstuhlgerechte Zugänglichkeit</b>
Schule	volle Barrierefreiheit
Sporthalle	keine Barrierefreiheit

	<b>2009/10</b>		<b>2010/11</b>		
	<b>Schüler</b>	<b>Klassen</b>	<b>Schüler</b>	<b>Klassen</b>	<b>Integr.</b>
<b>1</b>	41	2	41	2	0
<b>2</b>	50	2	46	2	0
<b>3</b>	39	2	46	2	2
<b>LRS</b>	0	0	0	0	0
<b>4</b>	49	2	40	2	1
<b>DAZ</b>	0	0	0	0	0
<b>Gesamt</b>	<b>179</b>	<b>8</b>	<b>173</b>	<b>8</b>	<b>3</b>

**Raumkapazität im Schuljahr 2010/11**

<b>Raumkategorie</b>	<b>IST</b>
Klassenräume	<b>11</b>
Fachunterrichtsräume	<b>2</b>
Gruppenräume	<b>0</b>
Mehrzweckraum	<b>0</b>
Aula	<b>0</b>
Horräume in Einzelnutzung	<b>0</b>
GTA-Räume über 50 m <sup>2</sup>	<b>0</b>
GTA-Räume 30 - 50 m <sup>2</sup>	<b>0</b>
<b>Summe</b>	<b>13</b>

**Andere Nutzungen im Schulgebäude:** keine

**ÖPNV-Anbindung:** Hochlandexpress Langebrück Schule

**Einzugsbereich:** Einzelschulbezirk Grundschule Langebrück

**Grundschule Schönfeld**

Standort: Borsbergstraße (SW) 12a  
01328 Dresden

Baujahr/Gebäudetyp: 1978 / R-81

Priorität Bau Schulgebäude: E Sanierung 2011

Priorität Bau Sporthalle: E Neubau 2011

Größe Schulfreifläche: 2.295 m<sup>2</sup>

Größe Sportfläche Sporthalle: 405 m<sup>2</sup>

	<b>Rollstuhlgerechte Zugänglichkeit</b>
Schule	volle Barrierefreiheit
Sporthalle	teilweise Barrierefreiheit (nur EG)

	<b>2009/10</b>		<b>2010/11</b>		
	<b>Schüler</b>	<b>Klassen</b>	<b>Schüler</b>	<b>Klassen</b>	<b>Integr.</b>
<b>1</b>	49	2	55	2	1
<b>2</b>	44	2	47	2	0
<b>3</b>	56	3	44	2	1
<b>LRS</b>	0	0	0	0	0
<b>4</b>	51	2	60	3	1
<b>DAZ</b>	0	0	0	0	0
<b>Gesamt</b>	<b>200</b>	<b>9</b>	<b>206</b>	<b>9</b>	<b>3</b>

**Raumkapazität im Schuljahr 2010/11**

<b>Raumkategorie</b>	<b>IST</b>
Klassenräume	<b>12</b>
Fachunterrichtsräume	<b>1</b>
Gruppenräume	<b>1</b>
Mehrzweckraum	<b>1</b>
Aula	<b>0</b>
Hörräume in Einzelnutzung	<b>Bauauslagerung</b>
GTA-Räume über 50 m <sup>2</sup>	<b>0</b>
GTA-Räume 30 - 50 m <sup>2</sup>	<b>0</b>
<b>Summe</b>	<b>15</b>

**Andere Nutzungen im Schulgebäude:** keine

**ÖPNV-Anbindung:** Hochlandexpress Schönfeld (bei Dresden) Schule

**Einzugsbereich:** Gemeinsamer Schulbezirk Ortschaft Schönfeld-Weißig

**Grundschule Weißig "Hutbergschule"**

Standort:	Hauptstraße (SW) 14 01328 Dresden
Baujahr/Gebäudetyp:	1910 / Altbau
Priorität Bau Schulgebäude:	E
Priorität Bau Sporthalle:	A      Neubau Zweifeldhalle geplant ab 2012 (gemeinsame Nutzung mit Mittelschule Weißig)
Größe Schulfreifläche:	1.515 m <sup>2</sup>
Größe Sportfläche Sporthalle:	275 m <sup>2</sup> (zusammen mit Mittelschule Weißig)

	<b>Rollstuhlgerechte Zugänglichkeit</b>
Schule	Barrierefreiheit im EG
Sporthalle	teilweise Barrierefreiheit (nur EG)

	<b>2009/10</b>		<b>2010/11</b>		
	<b>Schüler</b>	<b>Klassen</b>	<b>Schüler</b>	<b>Klassen</b>	<b>Integr.</b>
<b>1</b>	48	2	51	2	0
<b>2</b>	46	2	47	2	0
<b>3</b>	48	2	49	2	1
<b>LRS</b>	0	0	0	0	0
<b>4</b>	48	2	49	2	1
<b>DAZ</b>	0	0	0	0	0
<b>Gesamt</b>	<b>190</b>	<b>8</b>	<b>196</b>	<b>8</b>	<b>2</b>

**Raumkapazität im Schuljahr 2010/11**

<b>Raumkategorie</b>	<b>IST</b>
Klassenräume	<b>9</b>
Fachunterrichtsräume	<b>1</b>
Gruppenräume	<b>0</b>
Mehrzweckraum	<b>0</b>
Aula	<b>0</b>
Horräume in Einzelnutzung	<b>0</b>
GTA-Räume über 50 m <sup>2</sup>	<b>0</b>
GTA-Räume 30 - 50 m <sup>2</sup>	<b>0</b>
<b>Summe</b>	<b>10</b>

**Andere Nutzungen im Schulgebäude:** keine**ÖPNV-Anbindung:** Buslinie 61 Haltestelle Weißig Gasthof**Einzugsbereich:** Gemeinsamer Schulbezirk Ortschaft Schönfeld-Weißig

**Grundschule Weixdorf**

Standort: Am Zollhaus 1  
01108 Dresden

Baujahr/Gebäudetyp: 2005 / Neubau

Priorität Bau Schulgebäude: E      Neubau 2005

Priorität Bau Sporthalle: -

Größe Schulfreifläche: 8.648 m<sup>2</sup>

Größe Sportfläche Sporthalle: angemietete Zweifeldhalle der SG Weixdorf

	<b>Rollstuhlgerechte Zugänglichkeit</b>
Schule	volle Barrierefreiheit
Sporthalle	teilweise Barrierefreiheit (nur EG)

	<b>2009/10</b>		<b>2010/11</b>		
	<b>Schüler</b>	<b>Klassen</b>	<b>Schüler</b>	<b>Klassen</b>	<b>Integr.</b>
<b>1</b>	42	2	62	3	2
<b>2</b>	52	2	45	2	0
<b>3</b>	50	2	52	2	0
<b>LRS</b>	0	0	0	0	0
<b>4</b>	39	2	51	2	1
<b>DAZ</b>	0	0	0	0	0
<b>Gesamt</b>	<b>183</b>	<b>8</b>	<b>210</b>	<b>9</b>	<b>3</b>

**Raumkapazität im Schuljahr 2010/11**

<b>Raumkategorie</b>	<b>IST</b>
Klassenräume	<b>10</b>
Fachunterrichtsräume	<b>1</b>
Gruppenräume	<b>1</b>
Mehrzweckraum	<b>0</b>
Aula	<b>0</b>
Hörräume in Einzelnutzung	<b>0</b>
GTA-Räume über 50 m <sup>2</sup>	<b>0</b>
GTA-Räume 30 - 50 m <sup>2</sup>	<b>0</b>
<b>Summe</b>	<b>12</b>

**Andere Nutzungen im Schulgebäude:** keine

**ÖPNV-Anbindung:** Straßenbahnlinie 7 Haltestelle Weixdorf (Rathenaustraße)

**Einzugsbereich:** Einzelschulbezirk Grundschule Weixdorf



## 1.3 Mittelschulen

**9. Mittelschule "Am Elbe Park"**

**Standort:** Lommatzscher Straße 121  
01139 Dresden

**Baujahr/Gebäudetyp:** 1986 / spezifische Bauweise Plattenbau

**Priorität Bau Schulgebäude:** D KG Hochwassersanierung, sonst nur  
Teilsanierungen, z. B. Austausch Fenster ab  
2012

**Priorität Bau Sporthalle:** D Hochwassersanierung

**Größe Schulgrundstück:** 12.832 m<sup>2</sup>

**Größe Sportfläche Sporthalle:** 406 m<sup>2</sup>

	<b>Rollstuhlgerechte Zugänglichkeit</b>
Schule	Nein
Sporthalle	Nein

**Schüler- und Klassenzahlen im Schuljahr 2009/10 und 2010/11**

	2009/10		2010/11		
	<b>Schüler</b>	<b>Klassen</b>	<b>Schüler</b>	<b>Klassen</b>	<b>Integr.</b>
<b>5</b>	52	2	53	2	0
<b>6</b>	49	2	53	2	0
<b>7</b>	27	1	49	2	0
<b>8</b>	51	2	26	1	1
<b>9</b>	55	2	49	2	2
<b>10</b>	39	2	49	2	0
<b>DAZ</b>	0	0	0	0	0
<b>Gesamt</b>	<b>273</b>	<b>11</b>	<b>279</b>	<b>11</b>	<b>3</b>

**Raumkapazität im Schuljahr 2010/11**

	<b>IST</b>
Klassenräume	14
Fachunterrichtsräume	16
Gruppenräume	2
Mehrzweckräume	1
Aula	0
GTA-Räume über 50 m <sup>2</sup>	0
GTA-Räume 25 - unter 50 m <sup>2</sup>	1
<b>Summe</b>	<b>34</b>

**Andere Nutzungen im Schulgebäude:** keine

**ÖPNV-Anbindung:** Haltestelle Wächterstraße, Elbepark  
Haltestelle Sörnewitzer Straße

Buslinie 64, 70 und 80  
Straßenbahnlinie 9

**Einzugsbereich:** Landeshauptstadt Dresden

**10. Mittelschule "Sportmittelschule"**

**Standort:** Messering 2a  
01067 Dresden

**Baujahr/Gebäudetyp:** 2007 / Neubau

**Priorität Bau Schulgebäude:** E                    Neubau 2007

**Priorität Bau Sporthalle:** E                    Neubau 2007

**Größe Schulgrundstück:** 26.675 m<sup>2</sup> (zusammen mit Sportgymnasium)

**Größe Sportfläche Sporthalle:** 1213 m<sup>2</sup> (zusammen mit Sportgymnasium)

	<b>Rollstuhlgerechte Zugänglichkeit</b>
Schule	Ja
Sporthalle	Ja

**Schüler- und Klassenzahlen im Schuljahr 2009/10 und 2010/11**

	2009/10		2010/11		
	<b>Schüler</b>	<b>Klassen</b>	<b>Schüler</b>	<b>Klassen</b>	<b>Integr.</b>
<b>5</b>	37	2	30	2	0
<b>6</b>	35	2	37	2	0
<b>7</b>	37	2	33	2	0
<b>8</b>	52	3	43	2	0
<b>9</b>	43	2	53	4	0
<b>10</b>	37	2	36	2	0
<b>DAZ</b>	0	0	0	0	0
<b>Gesamt</b>	<b>241</b>	<b>13</b>	<b>232</b>	<b>14</b>	<b>0</b>

**Raumkapazität im Schuljahr 2010/11**

	<b>IST</b>
Klassenräume	13
Fachunterrichtsräume	11
Gruppenräume	1
Mehrzweckräume	0
Aula	1*
GTA-Räume über 50 m <sup>2</sup>	3**
GTA-Räume 25 - unter 50 m <sup>2</sup>	12**
<b>Summe</b>	<b>41</b>

\*...Aula - gemeinsame Nutzung mit Sportgymnasium

\*\*...GTA - Haus gemeinsame Nutzung mit Sportgymnasium

**Andere Nutzungen im Schulgebäude:** Sportgymnasium Dresden

**ÖPNV-Anbindung:** Haltestelle Ostragehege      Buslinie 75, Straßenbahnlinie 10

**Einzugsbereich:** Landeshauptstadt Dresden, Direktionsbezirk Dresden

**25. Mittelschule "Am Pohlandplatz"**

**Standort:** Pohlandstraße 40  
01309 Dresden

**Baujahr/Gebäudetyp:** 1889 / Altbau

**Priorität Bau Schulgebäude:** C Teilsanierung 2000  
**Priorität Bau Sporthalle:** E Neubau Zweifeldhalle 2010

**Größe Schulgrundstück:** 11.888 m<sup>2</sup> (zusammen mit 25. Grundschule)  
**Größe Sportfläche Sporthalle:** 1098 m<sup>2</sup> (zusammen mit 25. Grundschule)

	<b>Rollstuhlgerichte Zugänglichkeit</b>
Schule	Nein
Sporthalle	Ja

**Schüler- und Klassenzahlen im Schuljahr 2009/10 und 2010/11**

	2009/10		2010/11		
	<b>Schüler</b>	<b>Klassen</b>	<b>Schüler</b>	<b>Klassen</b>	<b>Integr.</b>
<b>5</b>	77	3	54	2	2
<b>6</b>	73	3	75	3	3
<b>7</b>	52	2	71	3	2
<b>8</b>	74	3	51	2	1
<b>9</b>	0	0	72	3	3
<b>10</b>	48	2	0	0	0
<b>DAZ</b>	0	0	0	0	0
<b>Gesamt</b>	<b>324</b>	<b>13</b>	<b>323</b>	<b>13</b>	<b>11</b>

**Raumkapazität im Schuljahr 2010/11**

	<b>IST</b>
Klassenräume	12
Fachunterrichtsräume	11
Gruppenräume	0
Mehrzweckräume	1
Aula	0
GTA-Räume über 50 m <sup>2</sup>	0
GTA-Räume 25 - unter 50 m <sup>2</sup>	0
<b>Summe</b>	<b>24</b>

**Andere Nutzungen im Schulgebäude:** keine

**ÖPNV-Anbindung:** Haltestelle Pohlandplatz      Straßenbahnlinie 4 und 10, Buslinie 61  
Haltestelle Bergmannstr.      Buslinie 63

**Einzugsbereich:** Landeshauptstadt Dresden

**30. Mittelschule "Am Hechtpark"****Standort:**

Stammhaus: Hechtstraße 55  
01097 Dresden  
Schulteil: Görlitzer Straße 10  
01099 Dresden

**Baujahr/Gebäudetyp:** 1965 / Alt-/Neubau

**Priorität Bau Schulgebäude:** C bisher nur Reparaturen

**Priorität Bau Sporthalle:** C bisher nur Reparaturen

**Größe Schulgrundstück:** Stammhaus 14.488 m<sup>2</sup> (zusammen mit 30. Grundschule)  
Schulteil: 6.044 m<sup>2</sup> (zusammen mit 15. Grundschule)

**Größe Sportfläche Sporthalle:** Stammhaus: 194 m<sup>2</sup> (zusammen mit 30. Grundschule)  
Schulteil: 969 m<sup>2</sup> (zusammen mit 15. Grundschule)

	<b>Stammhaus</b>	<b>Schulteil</b>
	<b>Rollstuhlgerechte Zugänglichkeit</b>	<b>Rollstuhlgerechte Zugänglichkeit</b>
Schule	Nein	Nein
Sporthalle	Nein	Ja

**Schüler- und Klassenzahlen im Schuljahr 2009/10 und 2010/11**

	2009/10		2010/11		
	<b>Schüler</b>	<b>Klassen</b>	<b>Schüler</b>	<b>Klassen</b>	<b>Integr.</b>
<b>5</b>	63	3	45	2	1
<b>6</b>	47	2	61	3	3
<b>7</b>	43	2	46	2	0
<b>8</b>	65	3	44	2	0
<b>9</b>	43	2	60	3	0
<b>10</b>	46	2	26	1	0
<b>DAZ</b>	19	2	22	2	0
<b>Gesamt</b>	<b>326</b>	<b>16</b>	<b>304</b>	<b>15</b>	<b>4</b>

**Raumkapazität im Schuljahr 2010/11**

	<b>Stammhaus</b>	<b>Schulteil</b>
Klassenräume	7	10
Fachunterrichtsräume	6	5
Gruppenräume	0	0
Mehrzweckräume	0	0
Aula	0	0
GTA-Räume über 50 m <sup>2</sup>	0	0
GTA-Räume 25 - unter 50 m <sup>2</sup>	1	0
<b>Summe</b>	<b>14</b>	<b>15</b>

**Andere Nutzungen im Schulgebäude:** Stammhaus: 30. Grundschule  
Schulteil: 15. Grundschule

**ÖPNV-Anbindung:** Stammhaus: Haltestelle Buchenstraße Buslinie 64  
Schulteil: Haltestelle Görlitzer Straße Straßenbahnlinie 13

**Einzugsbereich:** Landeshauptstadt Dresden

**32. Mittelschule "Sieben Schwaben"**

**Standort:** Hofmannstraße 34  
01277 Dresden

**Baujahr/Gebäudetyp:** 1909 / Altbau

**Priorität Bau Schulgebäude:** D Gesamtsanierung 1996  
**Priorität Bau Sporthalle:** A

**Größe Schulgrundstück:** 7.798 m<sup>2</sup> (zusammen mit 32. Grundschule)

**Größe Sportfläche Sporthalle:** 240 m<sup>2</sup> (zusammen mit 32. Grundschule)

**Gymnastikraum:** 106 m<sup>2</sup> (zusammen mit 32. Grundschule)

**Größe Sportfläche Sporthalle Altenberger Straße:** 285 m<sup>2</sup>

	<b>Rollstuhlgerichte Zugänglichkeit</b>
Schule	Nein
Sporthalle	Nein

**Schüler- und Klassenzahlen im Schuljahr 2009/10 und 2010/11**

	2009/10		2010/11		
	<b>Schüler</b>	<b>Klassen</b>	<b>Schüler</b>	<b>Klassen</b>	<b>Integr.</b>
<b>5</b>	50	2	54	2	1
<b>6</b>	47	2	51	2	0
<b>7</b>	53	2	50	2	0
<b>8</b>	0	0	54	2	0
<b>9</b>	70	3	0	0	0
<b>10</b>	61	3	50	2	0
<b>DAZ</b>	0	0	0	0	0
<b>Gesamt</b>	<b>281</b>	<b>12</b>	<b>259</b>	<b>10</b>	<b>1</b>

**Raumkapazität im Schuljahr 2010/11**

	<b>IST</b>
Klassenräume	10
Fachunterrichtsräume	11
Gruppenräume	0
Mehrzweckräume	0
Aula	0
GTA-Räume über 50 m <sup>2</sup>	0
GTA-Räume 25 - unter 50 m <sup>2</sup>	1
<b>Summe</b>	<b>22</b>

**Andere Nutzungen im Schulgebäude:** 32. Grundschule

**ÖPNV-Anbindung:** Haltestelle Gustav-Freytag-Str. Straßenbahnlinie 6 und 12  
Haltestelle Ludwig-Hartmann-Str. Straßenbahnlinie 6, 10 und 12  
Haltestelle Altenberger Str. Straßenbahnlin. 4, Busl. 65, 87  
Haltestelle Niederwaldplatz Buslinie 65 und 85

**Einzugsbereich:** Landeshauptstadt Dresden

**35. Mittelschule**

**Standort:** Clara-Zetkin-Straße 20  
01159 Dresden

**Baujahr/Gebäudetyp:** 1899 / Denkmal, Altbau

**Priorität Bau Schulgebäude:** B Heizungserneuerung 1992  
Dacherneuerung 1998

**Priorität Bau Sporthalle:**

**Sporthalle 1:** C

**Sporthalle 2:** B bisher nur Reparaturen

**Größe Schulgrundstück:** 14.144 m<sup>2</sup>

**Größe Sportfläche Sporthalle:**

**Sporthalle 1:** 359 m<sup>2</sup>

**Sporthalle 2:** 312 m<sup>2</sup>

	<b>Rollstuhlgerechte Zugänglichkeit</b>
Schule	Nein
Sporthalle	Nein

**Schüler- und Klassenzahlen im Schuljahr 2009/10 und 2010/11**

	2009/10		2010/11		
	<b>Schüler</b>	<b>Klassen</b>	<b>Schüler</b>	<b>Klassen</b>	<b>Integr.</b>
<b>5</b>	50	2	49	2	1
<b>6</b>	50	2	51	2	1
<b>7</b>	54	2	50	2	1
<b>8</b>	49	2	56	2	0
<b>9</b>	52	2	47	2	0
<b>10</b>	0	0	46	2	0
<b>DAZ</b>	0	0	0	0	0
<b>Gesamt</b>	<b>255</b>	<b>10</b>	<b>299</b>	<b>12</b>	<b>3</b>

**Raumkapazität im Schuljahr 2010/11**

	<b>IST</b>
Klassenräume	15
Fachunterrichtsräume	7
Gruppenräume	1
Mehrzweckräume	0
Aula	1
GTA-Räume über 50 m <sup>2</sup>	0
GTA-Räume 25 - unter 50 m <sup>2</sup>	0
<b>Summe</b>	<b>24</b>

**Andere Nutzungen im Schulgebäude:** 5 Räume wurden im Schuljahr 2010/11 durch den Hort der 35. Grundschule genutzt

**ÖPNV-Anbindung:** Haltestelle Clara-Zetkin-Straße Buslinie 90

**Einzugsbereich:** Landeshauptstadt Dresden



**46. Mittelschule**

**Standort:** Leubnitzer Straße 14  
01069 Dresden

**Baujahr/Gebäudetyp:** 1974 / Dresden (Schustertyp)

**Priorität Bau Schulgebäude:** B bisher nur Reparaturen

**Priorität Bau Sporthalle:** D bisher nur Reparaturen

**Größe Schulgrundstück:** 19.910 m<sup>2</sup> (zusammen mit Schulgebäude  
Bernhardstraße 18)

**Größe Sportfläche Sporthalle:** 970 m<sup>2</sup>

	<b>Rollstuhlgerechte Zugänglichkeit</b>
Schule	Nein
Sporthalle	Nein

**Schüler- und Klassenzahlen im Schuljahr 2009/10 und 2010/11**

	2009/10		2010/11		
	<b>Schüler</b>	<b>Klassen</b>	<b>Schüler</b>	<b>Klassen</b>	<b>Integr.</b>
<b>5</b>	45	2	43	2	0
<b>6</b>	28	1	50	2	0
<b>7</b>	23	1	26	1	0
<b>8</b>	0	0	24	1	0
<b>9</b>	74	3	0	0	0
<b>10</b>	53	3	67	3	0
<b>DAZ</b>	24	2	26	2	0
<b>Gesamt</b>	<b>247</b>	<b>12</b>	<b>236</b>	<b>11</b>	<b>0</b>

**Raumkapazität im Schuljahr 2010/11**

	<b>IST</b>
Klassenräume	19
Fachunterrichtsräume	11
Gruppenräume	1
Mehrzweckräume	0
Aula	0
GTA-Räume über 50 m <sup>2</sup>	0
GTA-Räume 25 - unter 50 m <sup>2</sup>	0
<b>Summe</b>	<b>31</b>

**Andere Nutzungen im Schulgebäude:** keine

**ÖPNV-Anbindung:** Haltestelle Agentur für Arbeit  
Haltestelle Hauptbahnhof  
  
Hauptbahnhof Dresden

Buslinie 62  
Buslinie 61, 62, 66, B 333  
Straßenbahnlinie 3, 7, 8, 9, 10, 11  
S-Bahn

**Einzugsbereich:** Landeshauptstadt Dresden



**55. Mittelschule "Gottlieb Traugott Bienert"**

**Standort:** Nöthnitzer Straße 6  
01187 Dresden

**Baujahr/Gebäudetyp:** 1890 / Altbau

**Priorität Bau Schulgebäude:** E wesentliche Teilsanierungen 2003  
**Priorität Bau Sporthalle:** E Neubau Einfeldhalle 2006

**Größe Schulgrundstück:** 8.485 m<sup>2</sup>  
**Größe Sportfläche Sporthalle:** 405 m<sup>2</sup>

	<b>Rollstuhlgerechte Zugänglichkeit</b>
Schule	Nein
Sporthalle	Ja

**Schüler- und Klassenzahlen im Schuljahr 2009/10 und 2010/11**

	2009/10		2010/11		
	<b>Schüler</b>	<b>Klassen</b>	<b>Schüler</b>	<b>Klassen</b>	<b>Integr.</b>
<b>5</b>	51	2	52	2	0
<b>6</b>	51	2	52	2	0
<b>7</b>	48	2	51	2	1
<b>8</b>	66	3	51	2	0
<b>9</b>	46	2	72	3	0
<b>10</b>	77	4	43	2	0
<b>DAZ</b>	0	0	0	0	0
<b>Gesamt</b>	<b>339</b>	<b>15</b>	<b>321</b>	<b>13</b>	<b>1</b>

**Raumkapazität im Schuljahr 2010/11**

	<b>IST</b>
Klassenräume	16
Fachunterrichtsräume	9
Gruppenräume	0
Mehrzweckräume	0
Aula	1
GTA-Räume über 50 m <sup>2</sup>	0
GTA-Räume 25 - unter 50 m <sup>2</sup>	0
<b>Summe</b>	<b>26</b>

**Andere Nutzungen im Schulgebäude:** keine

**ÖPNV-Anbindung:** Haltestelle Rathaus Plauen Buslinie 62, 63, 85  
Haltestelle Kaitzer Straße Buslinie 85  
Haltestelle Coschützer Straße Buslinie 63  
Haltestelle Nöthnitzer Straße Straßenbahnlinie 3

**Einzugsbereich:** Landeshauptstadt Dresden

**56. Mittelschule "Am Trachenberg"**

**Standort:** Cottbuser Straße 34  
01129 Dresden

**Baujahr/Gebäudetyp:** 1898 / Altbau

**Priorität Bau Schulgebäude:** B Sanierung Baubeginn IV Quartal 2012 wird  
vorbereitet

**Priorität Bau Sporthalle:** A siehe oben

**Größe Schulgrundstück:** 11.970 m<sup>2</sup> (zusammen mit 56. Grundschule)

**Größe Sportfläche Sporthalle:** 244 m<sup>2</sup>

	<b>Rollstuhlgerechte Zugänglichkeit</b>
Schule	volle Barrierefreiheit (nach Sanierung)
Sporthalle	volle Barrierefreiheit (nach Sanierung)

**Schüler- und Klassenzahlen im Schuljahr 2009/10 und 2010/11**

	2009/10		2010/11		
	<b>Schüler</b>	<b>Klassen</b>	<b>Schüler</b>	<b>Klassen</b>	<b>Integr.</b>
<b>5</b>	66	3	76	3	5
<b>6</b>	51	2	68	3	5
<b>7</b>	55	2	55	2	0
<b>8</b>	52	2	55	2	0
<b>9</b>	73	3	55	2	0
<b>10</b>	75	3	69	3	0
<b>DAZ</b>	0	0	0	0	0
<b>Gesamt</b>	<b>372</b>	<b>15</b>	<b>378</b>	<b>15</b>	<b>10</b>

**Raumkapazität im Schuljahr 2010/11**

	<b>IST</b>
Klassenräume	20
Fachunterrichtsräume	11
Gruppenräume	1
Mehrzweckräume	0
Aula	1
GTA-Räume über 50 m <sup>2</sup>	0
GTA-Räume 25 - unter 50 m <sup>2</sup>	0
<b>Summe</b>	<b>33</b>

**Andere Nutzungen im Schulgebäude:** 56. Grundschule

**ÖPNV-Anbindung:** Haltestelle Kopernikusstraße      Buslinie 80

**Einzugsbereich:** Landeshauptstadt Dresden

**62. Mittelschule "Friedrich Schiller"**

**Standort:** Fidelio-F.-Finke-Straße 15  
01326 Dresden

**Baujahr/Gebäudetyp:** 1909 / Altbau

**Priorität Bau Schulgebäude:** B Teilsanierung 2000

**Priorität Bau Sporthalle:** A

**Größe Schulgrundstück:** 12.278 m<sup>2</sup>

**Größe Sportfläche Sporthalle:** 276 m<sup>2</sup>

	<b>Rollstuhlgerechte Zugänglichkeit</b>
Schule	Nein
Sporthalle	Nein

**Schüler- und Klassenzahlen im Schuljahr 2009/10 und 2010/11**

	2009/10		2010/11		
	<b>Schüler</b>	<b>Klassen</b>	<b>Schüler</b>	<b>Klassen</b>	<b>Integr.</b>
<b>5</b>	48	2	54	2	0
<b>6</b>	53	2	51	2	1
<b>7</b>	49	2	50	2	2
<b>8</b>	51	2	52	2	3
<b>9</b>	53	2	50	2	1
<b>10</b>	54	2	53	2	0
<b>DAZ</b>	0	0	0	0	0
<b>Gesamt</b>	<b>308</b>	<b>12</b>	<b>310</b>	<b>12</b>	<b>07</b>

**Raumkapazität im Schuljahr 2010/11**

	<b>IST</b>
Klassenräume	11
Fachunterrichtsräume	6
Gruppenräume	3
Mehrzweckräume	0
Aula	1
GTA-Räume über 50 m <sup>2</sup>	0
GTA-Räume 25 - unter 50 m <sup>2</sup>	0
<b>Summe</b>	<b>21</b>

\*...einschließlich Aula

**Andere Nutzungen im Schulgebäude:** keine

**ÖPNV-Anbindung:** Haltestelle Körnerplatz      Buslinie 61, 63 und 84, Bergbahnen

**Einzugsbereich:** Landeshauptstadt Dresden

**64. Mittelschule "Hans Grundig"**

<b>Standort:</b>	Linzer Straße 1 01279 Dresden
<b>Baujahr/Gebäudetyp:</b>	1836 / Altbau
<b>Priorität Bau Schulgebäude:</b>	D
<b>Priorität Bau Sporthalle:</b>	E      Neubau Einfeldhalle 2006
<b>Größe Schulgrundstück:</b>	8.372 m <sup>2</sup>
<b>Größe Sportfläche Sporthalle:</b>	409 m <sup>2</sup>

	<b>Rollstuhlgerechte Zugänglichkeit</b>
Schule	Nein
Sporthalle	Ja

**Schüler- und Klassenzahlen im Schuljahr 2009/10 und 2010/11**

	2009/10		2010/11		
	<b>Schüler</b>	<b>Klassen</b>	<b>Schüler</b>	<b>Klassen</b>	<b>Integr.</b>
<b>5</b>	74	3	74	3	1
<b>6</b>	75	3	74	3	1
<b>7</b>	47	2	72	3	0
<b>8</b>	72	3	56	2	0
<b>9</b>	0	0	71	3	2
<b>10</b>	26	1	0	0	0
<b>DAZ</b>	0	0	0	0	0
<b>Gesamt</b>	<b>294</b>	<b>12</b>	<b>347</b>	<b>14</b>	<b>4</b>

**Raumkapazität im Schuljahr 2010/11**

	<b>IST</b>
Klassenräume	15
Fachunterrichtsräume	12
Gruppenräume	2
Mehrzweckräume	0
Aula	1
GTA-Räume über 50 m <sup>2</sup>	1
GTA-Räume 25 - unter 50 m <sup>2</sup>	1
<b>Summe</b>	<b>32</b>

**Andere Nutzungen im Schulgebäude:** keine

**ÖPNV-Anbindung:** Haltestelle Laubegast Kronstädter Platz      Straßenbahnlinie 4  
Haltestelle Leubener Straße      Buslinie 86  
Straßenbahnlinie 6

**Einzugsbereich:** Landeshauptstadt Dresden

**66. Mittelschule**

<b>Standort:</b>	Dieselstraße 55 01257 Dresden	
<b>Baujahr/Gebäudetyp:</b>	1782 / Denkmal, Altbau, (Umbau 1894)	
<b>Priorität Bau Schulgebäude:</b>	E	Gesamtsanierung 2005
<b>Priorität Bau Sporthalle:</b>	E	Gesamtsanierung 2005
<b>Größe Schulgrundstück:</b>	7.450 m <sup>2</sup>	
<b>Größe Sportfläche Sporthalle:</b>	238 m <sup>2</sup>	

	<b>Rollstuhlgerechte Zugänglichkeit</b>
Schule	Erdgeschoss
Sporthalle	Erdgeschoss

**Schüler- und Klassenzahlen im Schuljahr 2009/10 und 2010/11**

	2009/10		2010/11		
	<b>Schüler</b>	<b>Klassen</b>	<b>Schüler</b>	<b>Klassen</b>	<b>Integr.</b>
<b>5</b>	51	2	54	2	0
<b>6</b>	73	3	52	2	2
<b>7</b>	75	3	78	3	1
<b>8</b>	23	1	72	3	2
<b>9</b>	52	2	25	1	1
<b>10</b>	68	3	41	2	1
<b>DAZ</b>	0	0	0	0	0
<b>Gesamt</b>	<b>342</b>	<b>14</b>	<b>322</b>	<b>13</b>	<b>7</b>

**Raumkapazität im Schuljahr 2010/11**

	<b>IST</b>
Klassenräume	11
Fachunterrichtsräume	9
Gruppenräume	1
Mehrzweckräume	1
Aula	0
GTA-Räume über 50 m <sup>2</sup>	0
GTA-Räume 25 - unter 50 m <sup>2</sup>	0
<b>Summe</b>	<b>22</b>

**Andere Nutzungen im Schulgebäude:** keine**ÖPNV-Anbindung:**

Haltestelle Berthold-Haupt-Straße/Altleuben

Straßenbahnlinie 2 und 6  
Buslinie 65**Einzugsbereich:** Landeshauptstadt Dresden

**76. Mittelschule**

**Standort:** Merbitzer Straße 9  
01157 Dresden

**Baujahr/Gebäudetyp:** 1909 / Altbau

**Priorität Bau Schulgebäude:** C Erweiterungsbau 1995  
**Priorität Bau Sporthalle:** A bisher nur Reparaturen

**Größe Schulgrundstück:** 12.570 m<sup>2</sup> (zusammen mit 76. Grundschule)  
**Größe Sportfläche Sporthalle:** 249 m<sup>2</sup> (zusammen mit 76. Grundschule)

	<b>Rollstuhlgerechte Zugänglichkeit</b>
Schule	Nein
Sporthalle	Nein

**Schüler- und Klassenzahlen im Schuljahr 2009/10 und 2010/11**

	2009/10		2010/11		
	<b>Schüler</b>	<b>Klassen</b>	<b>Schüler</b>	<b>Klassen</b>	<b>Integr.</b>
<b>5</b>	50	2	50	2	0
<b>6</b>	53	2	52	2	0
<b>7</b>	51	2	54	2	0
<b>8</b>	68	3	52	2	0
<b>9</b>	0	0	77	3	0
<b>10</b>	41	2	0	0	0
<b>DAZ</b>	0	0	0	0	0
<b>Gesamt</b>	<b>263</b>	<b>11</b>	<b>285</b>	<b>11</b>	<b>0</b>

**Raumkapazität im Schuljahr 2010/11**

	<b>IST</b>
Klassenräume	10
Fachunterrichtsräume	7
Gruppenräume	1
Mehrzweckräume	0
Aula	0
GTA-Räume über 50 m <sup>2</sup>	0
GTA-Räume 25 - unter 50 m <sup>2</sup>	2
<b>Summe</b>	<b>20</b>

**Andere Nutzungen im Schulgebäude:** keine

**ÖPNV-Anbindung:** Haltestelle Merbitzer Straße      Buslinie 94  
Haltestelle Am Lehmberg      Buslinie 91, 92, 93  
Haltestelle Warthaer Platz      Straßenbahnlinie 1 und 12

**Einzugsbereich:** Landeshauptstadt Dresden

**82. Mittelschule "Am Flughafen"****Standort:**

Korolenkostraße 6  
01109 Dresden

Schulteil: Radeburger Straße 168  
01109 Dresden

**Baujahr/Gebäudetyp:** 1914 / Altbau

**Priorität Bau Schulgebäude:** B Teilsanierung 1992

**Priorität Bau Sporthalle:** B bisher nur Reparaturen

**Priorität Bau Sporthalle Alexander-Herzen-Straße 68:** C

**Größe Schulgrundstück:** 11.430 m<sup>2</sup> (zusammen mit 82. Grundschule)

**Größe Sportfläche Sporthalle:** 266 m<sup>2</sup> (zusammen mit 82. Grundschule)

**Größe Sportfläche Sporthalle Alexander-Herzen-Straße:** 435 m<sup>2</sup>

	<b>Stammhaus</b>	<b>Schulteil</b>
	<b>Rollstuhlgerechte Zugänglichkeit</b>	<b>Rollstuhlgerechte Zugänglichkeit</b>
Schule	Nein	Nein
Sporthalle	teilweise Barrierefreiheit (nur EG)	Nein

**Schüler- und Klassenzahlen im Schuljahr 2009/10 und 2010/11**

	2009/10		2010/11		
	<b>Schüler</b>	<b>Klassen</b>	<b>Schüler</b>	<b>Klassen</b>	<b>Integr.</b>
<b>5</b>	51	2	52	2	2
<b>6</b>	41	2	52	2	0
<b>7</b>	0	0	48	2	1
<b>8</b>	0	0	0	0	0
<b>9</b>	52	2	0	0	0
<b>10</b>	37	2	49	2	0
<b>DAZ</b>	0	0	0	0	0
<b>Gesamt</b>	<b>181</b>	<b>8</b>	<b>201</b>	<b>8</b>	<b>3</b>

**Raumkapazität im Schuljahr 2010/11**

	<b>IST</b>	<b>IST</b>	<b>IST</b>
	Stammhaus	Schulteil	Mitnutzung 82. GS
Klassenräume	7	3	0
Fachunterrichtsräume	4	4	1
Gruppenräume	0	0	0
Mehrzweckräume	0	0	0
Aula	0	0	0
GTA-Räume über 50 m <sup>2</sup>	0	0	0
GTA-Räume 25 - unter 50 m <sup>2</sup>	3	0	0
<b>Summe</b>	<b>14</b>	<b>7</b>	<b>1</b>

**Andere Nutzungen im Schulgebäude:** keine

**ÖPNV-Anbindung:** Haltestelle Stralsunder Straße  
Haltestelle Karl-Marx-Straße  
Haltepunkt Klotzsche

Buslinie 70  
Straßenbahnlinie 7  
S-Bahn S3

**Einzugsbereich:** Landeshauptstadt Dresden

**88. Mittelschule**

**Standort:** Dresdner Straße 50  
01326 Dresden

**Baujahr/Gebäudetyp:** 1969 / Alt-/Neubau

**Priorität Bau Schulgebäude:** B bisher nur Reparaturen  
**Priorität Bau Sporthalle:** D bisher nur Reparaturen

**Größe Schulgrundstück:** 8.031 m<sup>2</sup> (zusammen mit 88. Grundschule)  
**Größe Sportfläche Sporthalle:** 277 m<sup>2</sup> (zusammen mit 88. Grundschule)  
**Größe Sportfläche Sporthalle Plantagenweg:** 290 m<sup>2</sup>

	<b>Rollstuhlgerechte Zugänglichkeit</b>
Schule	Nein
Sporthalle	Ja

**Schüler- und Klassenzahlen im Schuljahr 2009/10 und 2010/11**

	2009/10		2010/11		
	<b>Schüler</b>	<b>Klassen</b>	<b>Schüler</b>	<b>Klassen</b>	<b>Integr.</b>
<b>5</b>	49	2	49	2	1
<b>6</b>	45	2	52	2	3
<b>7</b>	0	0	46	2	2
<b>8</b>	47	2	0	0	0
<b>9</b>	52	2	51	2	0
<b>10</b>	28	1	48	2	0
<b>DAZ</b>	0	0	0	0	0
<b>Gesamt</b>	<b>221</b>	<b>9</b>	<b>246</b>	<b>10</b>	<b>6</b>

**Raumkapazität im Schuljahr 2010/11**

	<b>IST</b>
Klassenräume	6
Fachunterrichtsräume	4
Gruppenräume	1
Mehrzweckräume	0
Aula	0
GTA-Räume über 50 m <sup>2</sup>	0
GTA-Räume 25 - unter 50 m <sup>2</sup>	0
<b>Summe</b>	<b>11</b>

**Andere Nutzungen im Schulgebäude:** 88. Grundschule

**ÖPNV-Anbindung:** Haltestelle Pillnitz Buslinie 63

**Einzugsbereich:** Landeshauptstadt Dresden



**101. Mittelschule "Johannes Gutenberg"**

<b>Standort:</b>	Pfortenhauerstraße 42/44 01307 Dresden	
<b>Baujahr/Gebäudetyp:</b>	1972 / Dresden (Schustertyp- Doppelstandort)	
<b>Priorität Bau Schulgebäude:</b>	E	Gesamtsanierung 2009
<b>Priorität Bau Sporthalle:</b>	E	Neubau Dreifeldhalle 2011
<b>Größe Schulgrundstück:</b>	23:750 m <sup>2</sup>	
<b>Größe Sportfläche Sporthalle:</b>	968 m <sup>2</sup> (Neubau Dreifeldsporthalle)	

	<b>Rollstuhlgerechte Zugänglichkeit</b>
Schule	Ja
Sporthalle	Ja

**Schüler- und Klassenzahlen im Schuljahr 2009/10 und 2010/11**

	2009/10		2010/11		
	<b>Schüler</b>	<b>Klassen</b>	<b>Schüler</b>	<b>Klassen</b>	<b>Integr.</b>
<b>5</b>	46	2	62	3	3
<b>6</b>	49	2	41	2	1
<b>7</b>	43	2	47	2	2
<b>8</b>	47	2	42	2	5
<b>9</b>	93	4	41	2	4
<b>10</b>	77	4	79	4	6
<b>DAZ</b>	6	2	19	2	0
<b>Gesamt</b>	<b>361</b>	<b>18</b>	<b>331</b>	<b>17</b>	<b>21</b>

**Raumkapazität im Schuljahr 2010/11**

	<b>IST</b>
Klassenräume	10+15*
Fachunterrichtsräume	5+11*
Gruppenräume	1
Mehrzweckräume	0
Aula	0
GTA-Räume über 50 m <sup>2</sup>	4
GTA-Räume 25 - unter 50 m <sup>2</sup>	0
<b>Summe</b>	<b>20+26*</b>

\*...gemeinsam mit dem Abendgymnasium genutzte Räume

**Andere Nutzungen im Schulgebäude:** Abendgymnasium

**ÖPNV-Anbindung:** Haltestelle Gutenbergstraße      Buslinie 62  
Haltestelle Trinitatisplatz      Straßenbahnlinie 6

**Einzugsbereich:** Landeshauptstadt Dresden

**116. Mittelschule**

<b>Standort:</b>	Feuerbachstraße 5 01219 Dresden	
<b>Baujahr/Gebäudetyp:</b>	1979 / Dresden (Schustertyp)	
<b>Priorität Bau Schulgebäude:</b>	D	energetische Sanierung 2003
<b>Priorität Bau Sporthalle:</b>	B	bisher nur Reparaturen
<b>Größe Schulgrundstück:</b>	12.991 m <sup>2</sup>	
<b>Größe Sportfläche Sporthalle:</b>	438 m <sup>2</sup>	

	<b>Rollstuhlgerechte Zugänglichkeit</b>
Schule	Nein
Sporthalle	teilweise Barrierefreiheit (nur EG)

**Schüler- und Klassenzahlen im Schuljahr 2009/10 und 2010/11**

	2009/10		2010/11		
	<b>Schüler</b>	<b>Klassen</b>	<b>Schüler</b>	<b>Klassen</b>	<b>Integr.</b>
<b>5</b>	75	3	80	3	1
<b>6</b>	80	3	75	3	1
<b>7</b>	69	3	78	3	2
<b>8</b>	51	2	74	3	4
<b>9</b>	48	2	53	2	5
<b>10</b>	70	3	38	2	2
<b>DAZ</b>	0	0	0	0	0
<b>Gesamt</b>	<b>393</b>	<b>16</b>	<b>398</b>	<b>16</b>	<b>15</b>

**Raumkapazität im Schuljahr 2010/11**

	<b>IST</b>
Klassenräume	19
Fachunterrichtsräume	13
Gruppenräume	1
Mehrzweckräume	0
Aula	0
GTA-Räume über 50 m <sup>2</sup>	0
GTA-Räume 25 - unter 50 m <sup>2</sup>	0
<b>Summe</b>	<b>33</b>

**Andere Nutzungen im Schulgebäude:** keine

<b>ÖPNV-Anbindung:</b>	Haltestelle Corinthstraße	Buslinie 66 und 75
	Haltestelle Zschertnitzer Straße	Buslinie 63 und 66
	Haltestelle Altleubnitz	Buslinie 87
	Haltestelle Hugo-Bürkner-Straße	Buslinie 75
		Straßenbahnlinie 9 und 13

**Einzugsbereich:** Landeshauptstadt Dresden

**121. Mittelschule "Johann Georg Palitzsch"**

**Standort:** Gamigstraße 28  
01239 Dresden

**Baujahr/Gebäudetyp:** 1979 / Dresden (Schustertyp)

**Priorität Bau Schulgebäude:** D energetische Sanierung 2003  
**Priorität Bau Sporthalle:** C bisher nur Reparaturen

**Größe Schulgrundstück:** 27.787 m<sup>2</sup> (zusammen mit 122. Grundschule)  
**Größe Sportfläche Sporthalle:** 1137 m<sup>2</sup> (zusammen mit 122. Grundschule)

	<b>Rollstuhlgerechte Zugänglichkeit</b>
Schule	Nein
Sporthalle	teilweise Barrierefreiheit (nur EG)

**Schüler- und Klassenzahlen im Schuljahr 2009/10 und 2010/11**

	2009/10		2010/11		
	<b>Schüler</b>	<b>Klassen</b>	<b>Schüler</b>	<b>Klassen</b>	<b>Integr.</b>
<b>5</b>	49	2	43	2	0
<b>6</b>	50	2	51	2	0
<b>7</b>	24	1	44	2	2
<b>8</b>	37	2	47	2	0
<b>9</b>	67	3	52	3	1
<b>10</b>	31	2	41	2	0
<b>DAZ</b>	10	1	16	1	0
<b>Gesamt</b>	<b>268</b>	<b>13</b>	<b>294</b>	<b>14</b>	<b>3</b>

**Raumkapazität im Schuljahr 2010/11**

	<b>IST</b>	<b>IST</b>
	121. MS	Mitnutzung Hepkestr. Projekt „Produktives Lernen“
Klassenräume	17*	2
Fachunterrichtsräume	11	1
Gruppenräume	2	
Mehrzweckräume	0	
Aula	0	
GTA-Räume über 50 m <sup>2</sup>	2	
GTA-Räume 25 - unter 50 m <sup>2</sup>	0	
<b>Summe</b>	<b>32</b>	<b>3</b>

\*...zwei dieser Klassenzimmer werden vom Hort der 122. Grundschule genutzt

**Andere Nutzungen im Schulgebäude:** Hort der 122. Grundschule

**ÖPNV-Anbindung:** Haltestelle Gamigstraße Buslinie 66  
Haltestelle Hülßestraße/Altreich Straßenbahnlinie 9 und 13  
Haltestelle Jakob-Winter-Platz Straßenbahnlinie 1, 9 und 13  
Haltepunkt Dobritz S-Bahn/Zug

**Einzugsbereich:** Landeshauptstadt Dresden

**128. Mittelschule**

**Standort:** Rudolf-Bergander-Ring 3  
01219 Dresden

**Baujahr/Gebäudetyp:** 1984 / R-81

**Priorität Bau Schulgebäude:** D    Neubau Sportfreifläche  
**Priorität Bau Sporthalle:** C    bisher nur Reparaturen

**Größe Schulgrundstück:** 14.078 m<sup>2</sup>  
**Größe Sportfläche Sporthalle:** 439 m<sup>2</sup>

	<b>Rollstuhlgerechte Zugänglichkeit</b>
Schule	Nein
Sporthalle	teilweise Barrierefreiheit (nur EG)

**Schüler- und Klassenzahlen im Schuljahr 2009/10 und 2010/11**

	2009/10		2010/11		
	<b>Schüler</b>	<b>Klassen</b>	<b>Schüler</b>	<b>Klassen</b>	<b>Integr.</b>
<b>5</b>	44	2	48	2	1
<b>6</b>	21	1	40	2	4
<b>7</b>	47	2	25	1	1
<b>8</b>	45	2	48	2	1
<b>9</b>	22	1	46	2	1
<b>10</b>	29	2	18	1	1
<b>DAZ</b>	0	0	0	0	0
<b>Gesamt</b>	<b>208</b>	<b>10</b>	<b>225</b>	<b>10</b>	<b>9</b>

**Raumkapazität im Schuljahr 2010/11**

	<b>IST</b>
Klassenräume	14
Fachunterrichtsräume	12
Gruppenräume	0
Mehrzweckräume	1
Aula	0
GTA-Räume über 50 m <sup>2</sup>	2
GTA-Räume 25 - unter 50 m <sup>2</sup>	1
<b>Summe</b>	<b>30</b>

**Andere Nutzungen im Schulgebäude:** keine

**ÖPNV-Anbindung:** Haltestelle Otto-Dix-Ring                      Straßenbahnlinie 9 und 13  
Haltestelle Wasaplatz    Buslinie 61  
Haltestelle Lohrmannstraße                                      Buslinie 75  
Haltestelle Eugen-Bracht-Straße                                  Straßenbahnlinie 9 und 13

**Einzugsbereich:** Landeshauptstadt Dresden

**138. Mittelschule**

**Standort:** Omsewitzer Ring 2  
01169 Dresden

**Baujahr/Gebäudetyp:** 1985 / R-81

**Priorität Bau Schulgebäude:** E bisher nur Reparaturen

**Priorität Bau Sporthalle:** B bisher nur Reparaturen

**Größe Schulgrundstück:** 31.979 m<sup>2</sup> (zusammen mit 139. Grundschule)

**Größe Sportfläche Sporthalle:** 411 m<sup>2</sup>

	<b>Rollstuhlgerechte Zugänglichkeit</b>
Schule	Nein
Sporthalle	teilweise Barrierefreiheit (nur EG)

**Schüler- und Klassenzahlen im Schuljahr 2009/10 und 2010/11**

	2009/10		2010/11		
	<b>Schüler</b>	<b>Klassen</b>	<b>Schüler</b>	<b>Klassen</b>	<b>Integr.</b>
<b>5</b>	54	2	53	2	4
<b>6</b>	44	2	44	2	2
<b>7</b>	55	2	49	2	0
<b>8</b>	44	2	61	3	2
<b>9</b>	50	2	45	2	2
<b>10</b>	32	2	33	2	0
<b>DAZ</b>	0	0	0	0	0
<b>Gesamt</b>	<b>279</b>	<b>12</b>	<b>285</b>	<b>13</b>	<b>10</b>

**Raumkapazität im Schuljahr 2010/11**

	<b>IST</b>
Klassenräume	14
Fachunterrichtsräume	13
Gruppenräume	2
Mehrzweckräume	1
Aula	0
GTA-Räume über 50 m <sup>2</sup>	0
GTA-Räume 25 - unter 50 m <sup>2</sup>	3
<b>Summe</b>	<b>33</b>

**Andere Nutzungen im Schulgebäude:** keine

**ÖPNV-Anbindung:** Haltestelle Merianplatz  
Haltestelle Kirschenstraße  
Haltestelle Kapellenweg

Straßenbahnlinie 2, 6 und 7  
Straßenbahnlinie 2, 6 und 7  
Buslinie 70 und 333

**Einzugsbereich:** Landeshauptstadt Dresden

**Mittelschule Cossebaude**

<b>Standort:</b>	Erna-Berger-Straße (CB) 1 01156 Dresden	
<b>Baujahr/Gebäudetyp:</b>	1978 / Dresden (Schustertyp)	
<b>Priorität Bau Schulgebäude:</b>	E	Hochwassersanierung Kellergeschoss 2003
<b>Priorität Bau Sporthalle:</b>	D	Neubau 1992
<b>Größe Schulgrundstück:</b>	15.444 m <sup>2</sup>	
<b>Größe Sportfläche Sporthalle:</b>	448 m <sup>2</sup>	

	<b>Rollstuhlgerechte Zugänglichkeit</b>
Schule	Nein
Sporthalle	Ja

**Schüler- und Klassenzahlen im Schuljahr 2009/10 und 2010/11**

	2009/10		2010/11		
	<b>Schüler</b>	<b>Klassen</b>	<b>Schüler</b>	<b>Klassen</b>	<b>Integr.</b>
<b>5</b>	47	2	54	2	1
<b>6</b>	49	2	51	2	0
<b>7</b>	37	2	47	2	1
<b>8</b>	0	0	42	2	1
<b>9</b>	51	2	0	0	0
<b>10</b>	28	1	38	2	0
<b>DAZ</b>	0	0	0	0	0
<b>Gesamt</b>	<b>212</b>	<b>9</b>	<b>232</b>	<b>10</b>	<b>3</b>

**Raumkapazität im Schuljahr 2010/11**

	<b>IST</b>
Klassenräume	19
Fachunterrichtsräume	10
Gruppenräume	1
Mehrzweckräume	1
Aula	0
GTA-Räume über 50 m <sup>2</sup>	0
GTA-Räume 25 - unter 50 m <sup>2</sup>	1
<b>Summe</b>	<b>32</b>

**Andere Nutzungen im Schulgebäude:** keine**ÖPNV-Anbindung:** Haltestelle Cossebaude Erna-Berger-Straße      Buslinie 94**Einzugsbereich:** Landeshauptstadt Dresden

**Mittelschule Dresden-Pieschen**

**Standort:** Robert-Matzke-Straße 14  
01127 Dresden

**Baujahr/Gebäudetyp:** 1889 / Altbau

**Priorität Bau Schulgebäude:** D Gesamtsanierung (außer Fassade) 1996  
**Priorität Bau Sporthalle:** E Gesamtsanierung 2006

**Größe Schulgrundstück:** 5.515 m<sup>2</sup>  
**Größe Sportfläche Sporthalle:** 257 m<sup>2</sup>

	<b>Rollstuhlgerechte Zugänglichkeit</b>
Schule	Nein
Sporthalle	Erdgeschoss

**Schüler- und Klassenzahlen im Schuljahr 2009/10 und 2010/11**

	2009/10		2010/11		
	<b>Schüler</b>	<b>Klassen</b>	<b>Schüler</b>	<b>Klassen</b>	<b>Integr.</b>
<b>5</b>	54	2	56	2	0
<b>6</b>	49	2	54	2	0
<b>7</b>	46	2	51	2	0
<b>8</b>	0	0	49	2	1
<b>9</b>	0	0	0	0	0
<b>10</b>	0	0	0	0	0
<b>DAZ</b>	0	0	0	0	0
<b>Gesamt</b>	<b>149</b>	<b>6</b>	<b>210</b>	<b>8</b>	<b>1</b>

**Raumkapazität im Schuljahr 2010/11**

	<b>IST</b>
Klassenräume	11
Fachunterrichtsräume	10
Gruppenräume	1
Mehrzweckräume	1
Aula	1
GTA-Räume über 50 m <sup>2</sup>	2
GTA-Räume 25 - unter 50 m <sup>2</sup>	0
<b>Summe</b>	<b>26</b>

**Andere Nutzungen im Schulgebäude:** keine

**ÖPNV-Anbindung:** Haltestelle Wurzener Straße      Buslinie 64  
Haltestelle Altpieschen      Straßenbahnlinie 4 und 9  
Haltestelle Bürgerstraße      Straßenbahnlinie 13

**Einzugsbereich:** Landeshauptstadt Dresden

**Mittelschule Weißig**

<b>Standort:</b>	Gönnsdorfer Weg 1 01328 Dresden	
<b>Baujahr/Gebäudetyp:</b>	1976 / R-81, jedoch erweitert	
<b>Priorität Bau Schulgebäude:</b>	C	Teilsanierung 2000
<b>Priorität Bau Sporthalle:</b>	A	Neubau Baubeginn geplant ab 2012
<b>Größe Schulgrundstück:</b>	8.937 m <sup>2</sup>	
<b>Größe Sportfläche Sporthalle:</b>	272 m <sup>2</sup>	

	<b>Rollstuhlgerechte Zugänglichkeit</b>
Schule	Nein
Sporthalle	Nein

**Schüler- und Klassenzahlen im Schuljahr 2009/10 und 2010/11**

	2009/10		2010/11		
	<b>Schüler</b>	<b>Klassen</b>	<b>Schüler</b>	<b>Klassen</b>	<b>Integr.</b>
<b>5</b>	43	2	54	2	0
<b>6</b>	51	2	47	2	1
<b>7</b>	34	2	52	2	2
<b>8</b>	45	2	41	2	2
<b>9</b>	49	2	39	2	1
<b>10</b>	46	2	46	2	2
<b>DAZ</b>	0	0	0	0	0
<b>Gesamt</b>	<b>268</b>	<b>12</b>	<b>279</b>	<b>12</b>	<b>8</b>

**Raumkapazität im Schuljahr 2010/11**

	<b>IST</b>
Klassenräume	15*
Fachunterrichtsräume	5
Gruppenräume	1
Mehrzweckräume	0
Aula	1
GTA-Räume über 50 m <sup>2</sup>	0
GTA-Räume 25 - unter 50 m <sup>2</sup>	0
<b>Summe</b>	<b>22</b>

\*...einschließlich mobiler Unterrichtseinheit

**Andere Nutzungen im Schulgebäude:** keine

**ÖPNV-Anbindung:** Haltestelle Weißig Gasthof                      Buslinie 61  
Haltestelle Hutbergschule Weißig                      Hochlandexpress  
Umsteigemöglichkeiten in Gönnsdorf und Bühlau

**Einzugsbereich:** Landeshauptstadt Dresden



**Mittelschule Weixdorf**

<b>Standort:</b>	Alte Dresdner Straße 22 01108 Dresden	
<b>Baujahr/Gebäudetyp:</b>	1901 / Alt-/Neubau	
<b>Priorität Bau Schulgebäude:</b>	E	Gesamtsanierung und Erweiterung bis Sommer 2012
<b>Priorität Bau Sporthalle:</b>	D	saniert 2005
<b>Größe Schulgrundstück:</b>	7.100 m <sup>2</sup>	
<b>Größe Sportfläche Sporthalle:</b>	331 m <sup>2</sup>	

	<b>Rollstuhlgerechte Zugänglichkeit</b>
Schule	Ja (nach Sanierung)
Sporthalle	Nein

**Schüler- und Klassenzahlen im Schuljahr 2009/10 und 2010/11**

	2009/10		2010/11		
	<b>Schüler</b>	<b>Klassen</b>	<b>Schüler</b>	<b>Klassen</b>	<b>Integr.</b>
<b>5</b>	38	2	49	2	0
<b>6</b>	45	2	38	2	2
<b>7</b>	49	2	43	2	1
<b>8</b>	66	3	51	2	2
<b>9</b>	50	2	77	3	1
<b>10</b>	39	2	49	2	0
<b>DAZ</b>	0	0	0	0	0
<b>Gesamt</b>	<b>287</b>	<b>13</b>	<b>307</b>	<b>13</b>	<b>6</b>

**Raumkapazität ab Schuljahr 2012/13**

	<b>IST</b>
Klassenräume	12
Fachunterrichtsräume	11
Gruppenräume	3
Mehrzweckräume	1
Aula	1
GTA-Räume über 50 m <sup>2</sup>	0
GTA-Räume 25 - unter 50 m <sup>2</sup>	0
<b>Summe</b>	<b>28</b>

**Andere Nutzungen im Schulgebäude:** keine

**ÖPNV-Anbindung:** Haltestelle Weixdorf (Rathenaustraße)      Straßenbahnlinie 7  
Haltestelle Weixdorf (Rathenaustraße)      RVB Linie 308

**Einzugsbereich:** Landeshauptstadt Dresden

**Abendmittelschule**

**Standort:** Hepkestraße 26  
01309 Dresden

**Baujahr/Gebäudetyp:** 1975 / Dresden (Schustertyp)

**Priorität Bau Schulgebäude:** D bisher nur Reparaturen  
**Priorität Bau Sporthalle:** C bisher nur Reparaturen

**Größe Schulgrundstück:** 24.976 m<sup>2</sup> (zusammen mit 108. Grundschule)  
**Größe Sportfläche Sporthalle:** 497 m<sup>2</sup>

	<b>Rollstuhlgerechte Zugänglichkeit</b>
Schule	Nein
Sporthalle	teilweise Barrierefreiheit (nur EG)

**Schüler- und Klassenzahlen im Schuljahr 2009/10 und 2010/11**

	2009/10		2010/11		
	<b>Schüler</b>	<b>Klassen</b>	<b>Schüler</b>	<b>Klassen</b>	<b>Integr.</b>
<b>5</b>	0	0	0	0	0
<b>6</b>	0	0	0	0	0
<b>7</b>	22	1	0	0	0
<b>8</b>	36	2	0	0	0
<b>9</b>	195	8	199	8	0
<b>10</b>	90	5	108	5	0
<b>DAZ</b>	0	0	0	0	0
<b>Gesamt</b>	<b>343</b>	<b>16</b>	<b>307</b>	<b>13</b>	<b>0</b>

**Raumkapazität im Schuljahr 2010/11**

	<b>IST</b>
Klassenräume	17
Fachunterrichtsräume	5*
Gruppenräume	0
Mehrzweckräume	0
Aula	0
GTA-Räume über 50 m <sup>2</sup>	0
GTA-Räume 25 - unter 50 m <sup>2</sup>	0
<b>Summe</b>	<b>22</b>

\*...zusätzlich stehen 2 Fachkabinette Hauswirtschaft (Küche, Theorie) im Kellergeschoß zur Verfügung

**Andere Nutzungen im Schulgebäude:** 121. Mittelschule mit dem Projekt „Produktives Lernen“

**ÖPNV-Anbindung:** Haltestelle Hepkestraße Buslinie 74  
Haltestelle Zwinglistraße Buslinie 61 und 85, Straßenbahnlinie 1 und 2  
Haltestelle Karcher Allee Buslinie 63, Straßenbahnlinie 1 und 2

**Einzugsbereich:** Landeshauptstadt Dresden, Direktionsbezirk Dresden

## 1.4 Gymnasien

**Bertolt-Brecht-Gymnasium**

**Standort:** Lortzingstraße 1  
01307 Dresden

**Profile:** naturwissenschaftlich, sprachlich, gesellschaftswissenschaftlich

**Baujahr / Gebäudetyp:** 1970 / 2 Gebäude Typ Dresden (Schustertyp)

**Priorität Bau Schulgebäude:** E Sanierung und Umbau 1998, gegenwärtig  
laufen umfangreiche Sanierungsarbeiten

**Priorität Bau Sporthalle:** B

**Größe Schulgrundstück:** 31.767 m<sup>2</sup>

**Größe Sportfläche Sporthalle 1:** 283 m<sup>2</sup>

**Größe Sportfläche Sporthalle 2:** 285 m<sup>2</sup>

	Rollstuhlgerechte Zugänglichkeit
Schule	Nein
Sporthalle	Ja (EG)

**Schüler- und Klassenzahlen im Schuljahr 2009/10 und 2010/11**

	2009/10		2010/11		
<b>Sekundarstufe I</b>	<b>Schüler</b>	<b>Klassen</b>	<b>Schüler</b>	<b>Klassen</b>	<b>Integration</b>
5	110	4	111	4	0
6	111	4	103	4	1
7	130	5	107	4	1
8	130	5	123	5	1
9	103	4	125	5	0
10	70	3	102	4	0
<b>Gesamt Sek. I</b>	<b>654</b>	<b>25</b>	<b>671</b>	<b>26</b>	<b>3</b>

<b>Sekundarstufe II</b>	<b>Schüler</b>	<b>Kurse</b>	<b>Schüler</b>	<b>Kurse</b>	<b>Integration</b>
11	64	3	64	4	0
12	83	4	61	5	0
<b>Gesamt Sek. II</b>	<b>147</b>	<b>7</b>	<b>125</b>	<b>9</b>	<b>0</b>

<b>Sek. I und II</b>	<b>801</b>	<b>32</b>	<b>796</b>	<b>35</b>	<b>3</b>
----------------------	------------	-----------	------------	-----------	----------

**Raumkapazität im Schuljahr 2010/11**

Klassen-/ Kursräume über 50 m <sup>2</sup>	29
Klassen-/ Kursräume 30 – unter 50 m <sup>2</sup>	5
Fachräume	18
Mehrzweckräume	1
Aula	1
GTA-Räume über 50 m <sup>2</sup>	0
GTA-Räume 30 – unter 50 m <sup>2</sup>	2
<b>Summe</b>	<b>56</b>

**Andere Nutzungen im Schulgebäude:** keine

**PNV-Anbindung:** Haltestelle Gabelsbergerstraße Straßenbahnlinie 12  
Buslinie 74  
Haltestelle Trinitatisplatz: Straßenbahnlinie 6

**Einzugsbereich:** Landeshauptstadt Dresden

**Gymnasium Bühlau**

**Standort:** Quohrener Straße 12  
01324 Dresden

**Profile:** naturwissenschaftlich, künstlerisch; ab Schuljahr 2011/12 auch sprachlich

**Baujahr / Gebäudetyp:** 2010 / Neubau

**Priorität Bau Schulgebäude:** E

**Priorität Bau Sporthalle:** E

**Größe Schulgrundstück:** 18.023 m<sup>2</sup>

**Größe Sportfläche Sporthalle:** 1.215 m<sup>2</sup>

	Rollstuhlgerechte Zugänglichkeit
Schule	Ja
Sporthalle	Ja

**Schüler- und Klassenzahlen im Schuljahr 2009/10 und 2010/11**

	2009/10		2010/11		
<b>Sekundarstufe I</b>	<b>Schüler</b>	<b>Klassen</b>	<b>Schüler</b>	<b>Klassen</b>	<b>Integration</b>
5	107	4	140	5	2
6	82	3	108	4	0
7	83	3	80	3	2
8	0	0	84	3	0
9	0	0	0	0	0
10	0	0	0	0	0
<b>Gesamt Sek. I</b>	<b>272</b>	<b>10</b>	<b>412</b>	<b>15</b>	<b>4</b>

<b>Sekundarstufe II</b>	<b>Schüler</b>	<b>Kurse</b>	<b>Schüler</b>	<b>Kurse</b>	<b>Integration</b>
11	0	0	0	0	0
12	0	0	0	0	0
<b>Gesamt Sek. II</b>	<b>0</b>	<b>0</b>	<b>0</b>	<b>0</b>	<b>0</b>

<b>Sek. I und II</b>	<b>272</b>	<b>10</b>	<b>412</b>	<b>15</b>	<b>4</b>
----------------------	------------	-----------	------------	-----------	----------

**Raumkapazität im Schuljahr 2010/11**

	<b>IST</b>
Klassen-/ Kursräume über 50 m <sup>2</sup>	28
Klassen-/ Kursräume 30 – unter 50 m <sup>2</sup>	4
Fachräume	18
Mehrzweckräume	1
Aula	1
GTA-Räume über 50 m <sup>2</sup>	2
GTA-Räume 30 – unter 50 m <sup>2</sup>	2
<b>Summe</b>	<b>56</b>

**Andere Nutzungen im Schulgebäude:** Grundschule Schönfeld bis Februar 2012

**ÖPNV-Anbindung:** Haltestelle Ullersdorfer Platz      Straßenbahnlinie 11  
Buslinie 61  
Haltestelle Cunewalder Straße      Buslinien 61, 84 und 309

**Einzugsbereich:** Landeshauptstadt Dresden und Dresdner Umland

**Gymnasium Bürgerwiese**

**Standort:** Gret-Palucca-Straße 1  
01069 Dresden

**Profile:** ab Schuljahr 2011/12: naturwissenschaftlich, sportlich, sprachlich

**Baujahr / Gebäudetyp:** 1962 / Alt- /Neubau

**Priorität Bau Schulgebäude:** A Neubau bis Sommer 2014

**Priorität Bau Sporthalle:** B Neubau bis Sommer 2014

**Größe Schulgrundstück Gret-Palucca-Straße:** 19.512 m<sup>2</sup>

**Größe Sportfläche Sporthalle Parkstraße 4:** 422 m<sup>2</sup> (Sperrung wegen Baumaßnahme und Abriss ab Juli 2011)

**Größe Sportfläche Sporthalle Gret-Palucca-Straße:** 194 m<sup>2</sup> (Nutzung auch durch 10. Grundschule)

	Rollstuhlgerechte Zugänglichkeit
Schule	Nein
Sporthalle	Nein

**Schüler- und Klassenzahlen im Schuljahr 2009/10 und 2010/11**

	2009/10		2010/11		
<b>Sekundarstufe I</b>	<b>Schüler</b>	<b>Klassen</b>	<b>Schüler</b>	<b>Klassen</b>	<b>Integration</b>
5	96	4	95	4	0
6	66	3	96	4	1
7	0	0	68	3	0
8	0	0	0	0	0
9	0	0	0	0	0
10	0	0	0	0	0
<b>Gesamt Sek. I</b>	<b>162</b>	<b>7</b>	<b>259</b>	<b>11</b>	<b>1</b>

<b>Sekundarstufe II</b>	<b>Schüler</b>	<b>Kurse</b>	<b>Schüler</b>	<b>Kurse</b>	<b>Integration</b>
11	0	0	0	0	0
12	0	0	0	0	0
<b>Gesamt Sek. II</b>	<b>0</b>	<b>0</b>	<b>0</b>	<b>0</b>	<b>0</b>

<b>Sek. I und II</b>	<b>162</b>	<b>7</b>	<b>259</b>	<b>11</b>	<b>1</b>
----------------------	------------	----------	------------	-----------	----------

**Raumkapazität im Schuljahr 2010/11**

Klassen-/ Kursräume über 50 m <sup>2</sup>	1
Klassen-/ Kursräume 30 – unter 50 m <sup>2</sup>	13
Fachräume	5
Mehrzweckräume	0
Aula	0
GTA-Räume über 50 m <sup>2</sup>	0
GTA-Räume 30 – unter 50 m <sup>2</sup>	0
<b>Summe</b>	<b>19</b>

**Bemerkung:** ab Schuljahr 2011/12 Mitnutzung Cämmerswalder Straße 41 (Schulgebäude und Sporthalle) bis zur Fertigstellung des Neubaus

**Andere Nutzungen im Schulgebäude:** Schülerrechenzentrum der TU Dresden

**ÖPNV-Anbindung:** Haltestelle Gret-Palucca-Straße Straßenbahnlinien 9, 10 und 11  
Buslinie 66  
Haltestelle Lennéplatz Straßenbahnlinien 9, 10, 11 und  
13  
Buslinie 75

**Einzugsbereich:** Landeshauptstadt Dresden

**Gymnasium Dresden-Cotta**

**Standort:** Cossebauder Straße 35  
01157 Dresden

**Profile:** naturwissenschaftlich, künstlerisch, gesellschaftswissenschaftlich

**Baujahr / Gebäudetyp:** 1911 / Altbau

**Priorität Bau Schulgebäude:** C Teilsanierung Heizung, Sanitär 1999  
**Priorität Bau Sporthalle:** A Neubau Vierfeldsporthalle geplant bis 2016

**Größe Schulgrundstück:** 16.470 m<sup>2</sup>  
**Größe Sportfläche Sporthalle unten:** 221 m<sup>2</sup>  
**Größe Sportfläche Sporthalle oben:** 214 m<sup>2</sup>  
**Mitnutzung Sporthallen:** Eisenbahner Sportverein Dresden e. V.  
Leutewitzer Ring 141 (643 m<sup>2</sup>)

	Rollstuhlgerichte Zugänglichkeit
Schule	Ja
Sporthallen	Nein

**Schüler- und Klassenzahlen im Schuljahr 2009/10 und 2010/11**

	2009/10		2010/11		
<b>Sekundarstufe I</b>	<b>Schüler</b>	<b>Klassen</b>	<b>Schüler</b>	<b>Klassen</b>	<b>Integration</b>
5	139	5	159	6	0
6	111	4	137	5	1
7	132	5	107	4	1
8	105	4	122	5	1
9	78	3	98	4	2
10	79	3	73	3	0
<b>Gesamt Sek. I</b>	<b>644</b>	<b>24</b>	<b>696</b>	<b>27</b>	<b>5</b>

<b>Sekundarstufe II</b>	<b>Schüler</b>	<b>Kurse</b>	<b>Schüler</b>	<b>Kurse</b>	<b>Integration</b>
11	63	4	69	4	0
12	79	4	57	4	0
<b>Gesamt Sek. II</b>	<b>142</b>	<b>8</b>	<b>126</b>	<b>8</b>	<b>0</b>

<b>Sek. I und II</b>	<b>786</b>	<b>32</b>	<b>822</b>	<b>35</b>	<b>5</b>
----------------------	------------	-----------	------------	-----------	----------

**Raumkapazität im Schuljahr 2010/11**

	<b>IST</b>
Klassen-/ Kursräume über 50 m <sup>2</sup>	37
Klassen-/ Kursräume 30 – unter 50 m <sup>2</sup>	3
Fachräume	15
Mehrzweckräume	2
Aula	0
GTA-Räume über 50 m <sup>2</sup>	4
GTA-Räume 30 – unter 50 m <sup>2</sup>	1
<b>Summe</b>	<b>62</b>



**Andere Nutzungen im Schulgebäude:** keine

**ÖPNV-Anbindung:** Haltestelle Altcotta    Straßenbahnlinie 12, Buslinien 70 und 80

Straßenbahnlinien 1 und 2, Buslinien 91, 92, 93  
und 94

**Einzugsbereich:**    Landeshauptstadt Dresden und Dresdner Umland

**Marie-Curie-Gymnasium**

**Standort:** Zirkusstraße 7  
01069 Dresden

**Schulteil:** Terrassenufer 15  
01069 Dresden

**Profile:** naturwissenschaftlich, künstlerisch, gesellschaftswissenschaftlich

Stammsitz Zirkusstraße 7:

**Baujahr / Gebäudetyp:** 1960 / Alt-/Neubau

**Priorität Bau Schulgebäude:** A Sanierung Aula 2009  
Gesamtsanierung und Erweiterung ab  
Februar 2012

**Priorität Bau Sporthalle:** A Neubau ab Februar 2012

**Größe Schulgrundstück:** 18.814 m<sup>2</sup>

**Größe Sportfläche Sporthalle:** 226 m<sup>2</sup>

	Rollstuhlgerechte Zugänglichkeit
Schule	Nein
Sporthalle	Nein

Schulteil Terrassenufer 15:

**Baujahr / Gebäudetyp:** 1967 / Dresden (Schustertyp)

**Priorität Bau Schulgebäude:** B KG Hochwassersanierung, energet. Sanierung

**Priorität Bau Sporthalle:** B

**Größe Schulgrundstück:** 12.888 m<sup>2</sup>

**Größe Sporthalle:** 285 m<sup>2</sup>

	Rollstuhlgerechte Zugänglichkeit
Schule	Nein
Sporthalle	Nein

**Schüler- und Klassenzahlen im Schuljahr 2009/10 und 2010/11**

	2009/10		2010/11		
<b>Sekundarstufe I</b>	<b>Schüler</b>	<b>Klassen</b>	<b>Schüler</b>	<b>Klassen</b>	<b>Integration</b>
5	99	4	110	4	0
6	112	4	102	4	0
7	82	3	105	4	1
8	108	4	83	3	0
9	97	4	103	4	1
10	76	3	99	4	0
<b>Gesamt Sek. I</b>	<b>574</b>	<b>22</b>	<b>602</b>	<b>23</b>	<b>2</b>

<b>Sekundarstufe II</b>	<b>Schüler</b>	<b>Kurse</b>	<b>Schüler</b>	<b>Kurse</b>	<b>Integration</b>
11	87	4	74	5	0
12	71	3	73	5	1
<b>Gesamt Sek. II</b>	<b>158</b>	<b>7</b>	<b>147</b>	<b>10</b>	<b>1</b>

<b>Sek. I und II</b>	<b>732</b>	<b>29</b>	<b>749</b>	<b>33</b>	<b>3</b>
----------------------	------------	-----------	------------	-----------	----------

**Raumkapazität im Schuljahr 2010/11**

	<b>Stammhaus</b>	<b>Schulteil</b>
Klassen-/ Kursräume über 50 m <sup>2</sup>	2	14
Klassen-/ Kursräume 30 – unter 50 m <sup>2</sup>	16	0
Fachräume	8	11
Mehrzweckräume	0	0
Aula	1	0
GTA-Räume über 50 m <sup>2</sup>	1	1
GTA-Räume 30 – unter 50 m <sup>2</sup>	2	0
<b>Summe</b>	<b>30</b>	<b>26</b>

**Bemerkung:** ab Februar 2012 Bauauslagerung Leutewitzer Ring 141, 01169 Dresden

**Andere Nutzungen im Schulgebäude:** keine

**ÖPNV-Anbindung:**

**Zirkusstraße:** Haltestelle Gerichtsstraße      Buslinie 62  
Haltestelle Dt. Hygiene-Museum      Straßenbahnlinien 1, 2 4 und 12

**Terrassenufer:** Haltestelle Synagoge      Straßenbahnlinien 3 und 7  
Haltestelle Gerichtsstraße      Buslinie 62

**Einzugsbereich:** Landeshauptstadt Dresden

**Gymnasium Dreikönigschule Dresden**

**Standort:** Louisenstraße 42  
01099 Dresden

**Profile:** naturwissenschaftlich, künstlerisch

**Baujahr / Gebäudetyp:** 1894 / Altbau

**Priorität Bau Schulgebäude:** B Teilsanierung innen und teilweise Fenster 1998  
**Priorität Bau Sporthalle:** A stark verschlissen  
 Neubau Zweifeldsporthalle geplant bis 2014

**Größe Schulgrundstück:** 7.851 m<sup>2</sup>

**Größe Sportfläche Sporthalle:** 219 m<sup>2</sup>

**Mitnutzung Sporthallen:** 15. Grundschule / 30. Mittelschule Görlitzer Straße 8/10 (968 m<sup>2</sup>)  
 103. Grundschule Hohensteiner Straße 8 (491 m<sup>2</sup>)

	Rollstuhlgerechte Zugänglichkeit
Schule	Nein
Sporthalle	Ja

**Schüler- und Klassenzahlen im Schuljahr 2009/10 und 2010/11**

	2009/10		2010/11		
<b>Sekundarstufe I</b>	<b>Schüler</b>	<b>Klassen</b>	<b>Schüler</b>	<b>Klassen</b>	<b>Integration</b>
5	105	5	115	5	0
6	66	3	111	5	0
7	66	3	46	2	0
8	93	4	75	3	0
9	56	3	80	4	0
10	66	3	56	3	0
<b>Gesamt Sek. I</b>	<b>452</b>	<b>21</b>	<b>483</b>	<b>22</b>	<b>0</b>

<b>Sekundarstufe II</b>	<b>Schüler</b>	<b>Kurse</b>	<b>Schüler</b>	<b>Kurse</b>	<b>Integration</b>
11	42	2	70	4	0
12	50	2	39	3	0
<b>Gesamt Sek. II</b>	<b>92</b>	<b>4</b>	<b>109</b>	<b>7</b>	<b>0</b>

<b>Sek. I und II</b>	<b>544</b>	<b>25</b>	<b>592</b>	<b>29</b>	<b>0</b>
----------------------	------------	-----------	------------	-----------	----------

**Raumkapazität im Schuljahr 2010/11**

Klassen-/ Kursräume über 50 m <sup>2</sup>	20
Klassen-/ Kursräume 30 – unter 50 m <sup>2</sup>	10
Fachräume	19
Mehrzweckräume	0
Aula	1
GTA-Räume über 50 m <sup>2</sup>	3
GTA-Räume 30 – unter 50 m <sup>2</sup>	1
<b>Summe</b>	<b>54</b>

**Andere Nutzungen im Schulgebäude:** keine

**ÖPNV-Anbindung:** Haltestelle Görlitzer Straße Straßenbahnlinie 13

**Einzugsbereich:** Landeshauptstadt Dresden

**Hans-Erlwein-Gymnasium Dresden**

**Standort:** Eibenstocker Straße 30  
01277 Dresden

**Bauauslagerungsstandort ab Schuljahr 2011/12:** Boxberger Straße 1/3  
01239 Dresden

**Profile:** naturwissenschaftlich, sprachlich, gesellschaftswissenschaftlich

**Baujahr / Gebäudetyp:** 1914 / Altbau

**Priorität Bau Schulgebäude:** A saniert vor 1990, Sanierung ab 2012  
**Priorität Bau Sporthalle:** B bisher nur Reparaturen

**Größe Schulgrundstück:** 14.406 m<sup>2</sup>  
**Größe Sportfläche Sporthalle:** 426 m<sup>2</sup>  
**Größe Sportfläche Sporthalle im Schulgebäude:** 259 m<sup>2</sup>

	Rollstuhlgerechte Zugänglichkeit
Schule	Nein
Sporthalle	Nein

**Schüler- und Klassenzahlen im Schuljahr 2009/10 und 2010/11**

	2009/10		2010/11		
<b>Sekundarstufe I</b>	<b>Schüler</b>	<b>Klassen</b>	<b>Schüler</b>	<b>Klassen</b>	<b>Integration</b>
5	113	5	79	3	1
6	104	4	118	5	0
7	91	4	104	4	0
8	88	4	84	4	4
9	82	4	87	4	0
10	70	3	82	4	3
<b>Gesamt Sek. I</b>	<b>548</b>	<b>24</b>	<b>554</b>	<b>24</b>	<b>8</b>

<b>Sekundarstufe II</b>	<b>Schüler</b>	<b>Kurse</b>	<b>Schüler</b>	<b>Kurse</b>	<b>Integration</b>
11	44	2	65	5	1
12	70	3	44	4	0
<b>Gesamt Sek. II</b>	<b>114</b>	<b>5</b>	<b>109</b>	<b>9</b>	<b>1</b>

<b>Sek. I und II</b>	<b>662</b>	<b>29</b>	<b>663</b>	<b>33</b>	<b>9</b>
----------------------	------------	-----------	------------	-----------	----------

**Raumkapazität im Schuljahr 2010/11**

Klassen-/ Kursräume über 50 m <sup>2</sup>	31
Klassen-/ Kursräume 30 – unter 50 m <sup>2</sup>	2
Fachräume	15
Mehrzweckräume	0
Aula	0
GTA-Räume über 50 m <sup>2</sup>	1
GTA-Räume 30 – unter 50 m <sup>2</sup>	2
<b>Summe</b>	<b>51</b>

**Bemerkung:** Bauauslagerung ab August 2011 - Boxberger Straße 1/3, 01239 Dresden

**Andere Nutzungen im Schulgebäude:** keine

**ÖPNV-Anbindung:**

Haltestelle Junghansstraße	Buslinie 85
Haltestelle Schlüterstraße	Buslinie 61
Haltestelle Hepkeplatz	Buslinie 74
Haltestelle Zwinglistraße	Straßenbahnlinien 1 und 2
Haltestelle Pohlandplatz	Straßenbahnlinien 4 und 10

**Einzugsbereich:** Landeshauptstadt Dresden

**Julius-Ambrosius-Hülße-Gymnasium**

**Standort:** Hülßestraße 16  
01237 Dresden

**Profile:** naturwissenschaftlich, sprachlich; ab Schuljahr 2011/12 auch künstlerisch

**Baujahr / Gebäudetyp:** 1929 / Altbau

**Priorität Bau Schulgebäude:** E letzter Abschnitt Teilsanierung läuft  
**Priorität Bau Sporthalle:** E Neubau Dreifeldsporthalle 2010

**Größe Schulgrundstück:** 24.010 m<sup>2</sup>  
**Größe Sportfläche Sporthalle:** 1.215 m<sup>2</sup> (bis Februar 2012 Nutzung eines Sportfeldes (405 m<sup>2</sup>) als Speiseraum wegen Baumaßnahmen im Schulgebäude)

	Rollstuhlgerichte Zugänglichkeit
Schule	Ja
Sporthalle	Ja

**Schüler- und Klassenzahlen im Schuljahr 2009/10 und 2010/11**

	2009/10		2010/11		
<b>Sekundarstufe I</b>	<b>Schüler</b>	<b>Klassen</b>	<b>Schüler</b>	<b>Klassen</b>	<b>Integration</b>
5	104	4	110	4	0
6	110	4	107	4	1
7	104	4	99	4	0
8	98	4	98	4	0
9	70	3	85	4	1
10	46	2	66	3	1
<b>Gesamt Sek. I</b>	<b>532</b>	<b>21</b>	<b>565</b>	<b>23</b>	<b>3</b>

<b>Sekundarstufe II</b>	<b>Schüler</b>	<b>Kurse</b>	<b>Schüler</b>	<b>Kurse</b>	<b>Integration</b>
11	55	3	36	3	0
12	63	3	55	4	0
<b>Gesamt Sek. II</b>	<b>118</b>	<b>6</b>	<b>91</b>	<b>7</b>	<b>0</b>

<b>Sek. I und II</b>	<b>650</b>	<b>27</b>	<b>656</b>	<b>30</b>	<b>3</b>
----------------------	------------	-----------	------------	-----------	----------

**Raumkapazität im Schuljahr 2010/11**

Klassen-/ Kursräume über 50 m <sup>2</sup>	26
Klassen-/ Kursräume 30 – unter 50 m <sup>2</sup>	1
Fachräume	16
Mehrzweckräume	1
Aula	1
GTA-Räume über 50 m <sup>2</sup>	0
GTA-Räume 30 – unter 50 m <sup>2</sup>	1
<b>Summe</b>	<b>46</b>

**Bemerkung:** Erhöhung der Raumkapazitäten nach Fertigstellung Baumaßnahmen voraussichtlich ab Februar 2012

**Andere Nutzungen im Schulgebäude:** keine

**ÖPNV-Anbindung:** Haltestelle Hülße-Gymnasium      Buslinie 74  
                         Haltestelle Tornaer Straße      Buslinie 66  
                         Haltestelle Hülßestraße      Straßenbahnlinien 9 und 13  
                            Buslinien 65, 87

**Einzugsbereich:**      Landeshauptstadt Dresden und Dresdner Umland



**Gymnasium Dresden-Klotzsche**

**Standort:** Karl-Marx-Straße 44  
01109 Dresden

**Außenstelle:** Zur Wetterwarte 34  
01109 Dresden

**Profile:** naturwissenschaftlich, künstlerisch, gesellschaftswissenschaftlich

Stammhaus

**Baujahr / Gebäudetyp:** 1974 / Dresden (Schustertyp)

**Priorität Bau Schulgebäude:** A energetische Sanierung 1998  
**Priorität Bau Sporthalle:** A Neubau geplant bis Sommer 2014

**Größe Schulgrundstück:** 22.505 m<sup>2</sup>  
**Größe Sportfläche Sporthalle:** 491 m<sup>2</sup>

	Rollstuhlgerechte Zugänglichkeit
Schule	Nein
Sporthalle	Nein

Außenstelle Zur Wetterwarte 34:

**Baujahr / Gebäudetyp:** 1935 / Altbau

**Priorität Bau Schulgebäude:** B

**Größe Schulgrundstück:** 15.057 m<sup>2</sup>  
**Mitnutzung Sporthalle:** Sporthalle an der Schwimmhalle Klotzsche des Eigenbetriebes Sportstätten und Bäderbetrieb

	Rollstuhlgerechte Zugänglichkeit
Schule	Nein
Sporthalle	Nein

**Schüler- und Klassenzahlen im Schuljahr 2009/10 und 2010/11**

	2009/10		2010/11		
<b>Sekundarstufe I</b>	<b>Schüler</b>	<b>Klassen</b>	<b>Schüler</b>	<b>Klassen</b>	<b>Integration</b>
5	116	5	128	5	0
6	131	5	116	5	0
7	119	5	123	5	0
8	104	4	112	5	0
9	76	3	94	4	0
10	63	3	65	3	0
<b>Gesamt Sek. I</b>	<b>609</b>	<b>25</b>	<b>637</b>	<b>27</b>	<b>0</b>

<b>Sekundarstufe II</b>	<b>Schüler</b>	<b>Kurse</b>	<b>Schüler</b>	<b>Kurse</b>	<b>Integration</b>
11	56	3	54	4	0
12	59	3	51	4	0
<b>Gesamt Sek. II</b>	<b>115</b>	<b>6</b>	<b>106</b>	<b>8</b>	<b>0</b>

<b>Sek. I und II</b>	<b>724</b>	<b>31</b>	<b>743</b>	<b>35</b>	<b>0</b>
----------------------	------------	-----------	------------	-----------	----------

**Raumkapazität im Schuljahr 2010/11**

	<b>Stammhaus</b>	<b>Außenstelle</b>
Klassen-/ Kursräume über 50 m <sup>2</sup>	19	6
Klassen-/ Kursräume 30 – unter 50 m <sup>2</sup>	4	2
Fachräume	8	7
Mehrzweckräume	0	0
Aula	0	0
GTA-Räume über 50 m <sup>2</sup>	0	1
GTA-Räume 30 – unter 50 m <sup>2</sup>	0	2
<b>Summe</b>	<b>31</b>	<b>18</b>

**Andere Nutzungen im Schulgebäude:** keine

**ÖPNV-Anbindung:**

**Stammhaus:** Haltestelle Grüner Weg                      Buslinie 77  
Haltestelle Karl-Marx-Straße                      Straßenbahnlinie 7

**Außenstelle:** Haltestelle Industriepark Klotzsche      Straßenbahnlinie 7  
Buslinie 70

**Einzugsbereich:** Landeshauptstadt Dresden und Dresdner Umland

**Martin-Andersen-Nexö-Gymnasium Dresden**

**Standort:** Haydnstraße 49  
01309 Dresden

**Profile:** keine / vertieft mathematisch-naturwissenschaftliche Ausbildung

**Baujahr / Gebäudetyp:** 1907 / Altbau

**Priorität Bau Schulgebäude:** E Gesamtsanierung 2008  
**Priorität Bau Sporthalle:** E Neubau Zweifeldhalle 2008

**Größe Schulgrundstück:** 11.618 m<sup>2</sup>  
**Größe Sportfläche Sporthalle:** 968 m<sup>2</sup>

	Rollstuhlgerichte Zugänglichkeit
Schule	Ja
Sporthalle	Ja

**Schüler- und Klassenzahlen im Schuljahr 2009/10 und 2010/11**

	2009/10		2010/11		
<b>Sekundarstufe I</b>	<b>Schüler</b>	<b>Klassen</b>	<b>Schüler</b>	<b>Klassen</b>	<b>Integration</b>
5	77	3	75	3	0
6	76	3	77	3	0
7	70	3	75	3	0
8	49	2	71	3	0
9	50	2	45	2	0
10	40	2	45	2	2
<b>Gesamt Sek. I</b>	<b>362</b>	<b>15</b>	<b>388</b>	<b>16</b>	<b>2</b>

<b>Sekundarstufe II</b>	<b>Schüler</b>	<b>Kurse</b>	<b>Schüler</b>	<b>Kurse</b>	<b>Integration</b>
11	33	2	35	2	1
12	22	1	30	2	0
<b>Gesamt Sek. II</b>	<b>55</b>	<b>3</b>	<b>65</b>	<b>4</b>	<b>1</b>

<b>Sek. I und II</b>	<b>417</b>	<b>18</b>	<b>453</b>	<b>20</b>	<b>3</b>
----------------------	------------	-----------	------------	-----------	----------

**Raumkapazität im Schuljahr 2010/11**

Klassen-/ Kursräume über 50 m <sup>2</sup>	24
Klassen-/ Kursräume 30 – unter 50 m <sup>2</sup>	0
Fachräume	21
Mehrzweckräume	0
Aula	1
GTA-Räume über 50 m <sup>2</sup>	2
GTA-Räume 30 – unter 50 m <sup>2</sup>	3
<b>Summe</b>	<b>51</b>

**Andere Nutzungen im Schulgebäude:** keine

**ÖPNV-Anbindung:** Haltestelle Mosenstraße Straßenbahnlinie 4 und 10, Buslinie 74  
Haltestelle Fetscherplatz Straßenbahnlinie 12

**Einzugsbereich:** Landeshauptstadt Dresden und Dresdner Umland

**Pestalozzi-Gymnasium Dresden**

**Standort:** Pestalozziplatz 22  
01127 Dresden

**Profile:** naturwissenschaftlich, künstlerisch

**Baujahr / Gebäudetyp:** 1915 / Altbau

**Priorität Bau Schulgebäude:** C Teilsanierung 1999  
Brandschutz 2010  
Sanierung Mehrzweckraum und Aula 2010

**Priorität Bau Sporthalle:** keine eigene Sporthalle

**Größe Schulgrundstück:** 9.021 m<sup>2</sup>  
**Größe Sportfläche Sporthalle:** keine eigene Sporthalle  
**Mitnutzung Sporthalle:** SV Motor Mickten e.V.

	Rollstuhlgerechte Zugänglichkeit
Schule	Ja
Sporthalle	Ja

**Schüler- und Klassenzahlen im Schuljahr 2009/10 und 2010/11**

	2009/10		2010/11		
<b>Sekundarstufe I</b>	<b>Schüler</b>	<b>Klassen</b>	<b>Schüler</b>	<b>Klassen</b>	<b>Integration</b>
5	109	4	86	3	0
6	108	4	109	4	1
7	81	3	104	4	2
8	93	4	76	3	2
9	62	3	87	4	2
10	57	3	55	3	1
<b>Gesamt Sek. I</b>	<b>510</b>	<b>21</b>	<b>517</b>	<b>21</b>	<b>8</b>

<b>Sekundarstufe II</b>	<b>Schüler</b>	<b>Kurse</b>	<b>Schüler</b>	<b>Kurse</b>	<b>Integration</b>
11	46	2	42	2	4
12	35	2	40	3	0
<b>Gesamt Sek. II</b>	<b>81</b>	<b>4</b>	<b>82</b>	<b>5</b>	<b>4</b>

<b>Sek. I und II</b>	<b>591</b>	<b>25</b>	<b>599</b>	<b>26</b>	<b>12</b>
----------------------	------------	-----------	------------	-----------	-----------

**Raumkapazität im Schuljahr 2010/11**

Klassen-/ Kursräume über 50 m <sup>2</sup>	16
Klassen-/ Kursräume 30 – unter 50 m <sup>2</sup>	4
Fachräume*	16
Mehrzweckräume	1
Aula	1
GTA-Räume über 50 m <sup>2</sup>	0
GTA-Räume 30 – unter 50 m <sup>2</sup>	0
<b>Summe</b>	<b>38</b>

\*... teilweise halbe Klasse



**Gymnasium Dresden-Plauen**

**Standort:** Kantstraße 2  
01187 Dresden

**Profile:** naturwissenschaftlich, sprachlich, gesellschaftswissenschaftlich

Stammhaus Kantstr. 2

**Baujahr / Gebäudetyp:** 1898 / Altbau

**Priorität Bau Schulgebäude:** C Sanierung Ostflügel, Erneuerung Dach, Fenster und Heizung zwischen 1990 und 1994

**Priorität Bau Sporthalle:** B

**Größe Schulgrundstück:** 26.247 m<sup>2</sup>

**Größe Sportfläche Sporthalle 1:** 420 m<sup>2</sup>

**Größe Sportfläche Sporthalle 2:** 264 m<sup>2</sup>

	Rollstuhlgerechte Zugänglichkeit
Schule	Nur KG
Sporthallen	Nein

**Schüler- und Klassenzahlen im Schuljahr 2009/10 und 2010/11**

	2009/10		2010/11		
<b>Sekundarstufe I</b>	<b>Schüler</b>	<b>Klassen</b>	<b>Schüler</b>	<b>Klassen</b>	<b>Integration</b>
5	129	5	129	5	0
6	127	5	127	5	1
7	119	5	129	5	0
8	102	4	123	5	3
9	92	4	92	4	0
10	74	3	88	4	0
<b>Gesamt Sek. I</b>	<b>643</b>	<b>26</b>	<b>688</b>	<b>28</b>	<b>4</b>

<b>Sekundarstufe II</b>	<b>Schüler</b>	<b>Kurse</b>	<b>Schüler</b>	<b>Kurse</b>	<b>Integration</b>
11	63	5	68	5	0
12	73	5	63	5	0
<b>Gesamt Sek. II</b>	<b>136</b>	<b>10</b>	<b>131</b>	<b>10</b>	<b>0</b>

<b>Sek. I und II</b>	<b>779</b>	<b>36</b>	<b>819</b>	<b>38</b>	<b>4</b>
----------------------	------------	-----------	------------	-----------	----------

**Raumkapazität im Schuljahr 2010/11**

	<b>Stammhaus</b>
Klassen-/ Kursräume über 50 m <sup>2</sup>	24
Klassen-/ Kursräume 30 – unter 50 m <sup>2</sup>	2
Fachräume	20
Mehrzweckräume	1
Aula	1
GTA-Räume über 50 m <sup>2</sup>	3
GTA-Räume 30 – unter 50 m <sup>2</sup>	6
<b>Summe</b>	<b>57</b>

**Bemerkung:** Das Gymnasium Dresden-Plauen führte bis Februar 2011 im Haus B der 39. Grundschule, Schleiermacher Straße 8/10, 01187 Dresden, einen Schulteil, der wegen baulicher Mängel gesperrt wurde.

Die Klassenobergrenze für das Gymnasium Dresden-Plauen liegt auf Grund von Kapazitätsbegrenzungen in den naturwissenschaftlichen Fachräumen bei 26 Schülerinnen und Schülern

<b>ÖPNV-Anbindung:</b>	Haltestelle Coschützer Straße	Buslinie 63
	Haltestelle Rathaus Plauen	Buslinien 62 und 85

<b>Einzugsbereich:</b>	Landeshauptstadt Dresden und Dresdner Umland
------------------------	--

**Romain-Rolland-Gymnasium Dresden**

**Standort:** Weintraubenstraße 3  
1099 Dresden

**Profile:** sprachlich sowie vertieft sprachliche Ausbildung

**Baujahr / Gebäudetyp:** 1915 / Altbau

**Priorität Bau Schulgebäude:** E Gesamtsanierung und Erweiterung 2011

**Priorität Bau Sporthalle:** E Neubau Zweifeldhalle 2011

**Größe Schulgrundstück:** 6.938 m<sup>2</sup>

**Größe Sportfläche Sporthalle:** 970 m<sup>2</sup>

	Rollstuhlgerechte Zugänglichkeit
Schule	Ja
Sporthalle	Ja

**Schüler- und Klassenzahlen im Schuljahr 2009/10 und 2010/11**

	2009/10		2010/11		
<b>Sekundarstufe I</b>	<b>Schüler</b>	<b>Klassen</b>	<b>Schüler</b>	<b>Klassen</b>	<b>Integration</b>
5	69	3	94	4	0
6	85	4	67	3	0
7	84	4	86	4	1
8	74	3	80	4	1
9	65	3	72	3	0
10	57	3	66	3	0
<b>Gesamt Sek. I</b>	<b>434</b>	<b>20</b>	<b>465</b>	<b>21</b>	<b>2</b>

<b>Sekundarstufe II</b>	<b>Schüler</b>	<b>Kurse</b>	<b>Schüler</b>	<b>Kurse</b>	<b>Integration</b>
11	36	4	46	4	1
12	54	4	33	4	0
<b>Gesamt Sek. II</b>	<b>90</b>	<b>8</b>	<b>79</b>	<b>8</b>	<b>1</b>

<b>Sek. I und II</b>	<b>524</b>	<b>28</b>	<b>544</b>	<b>29</b>	<b>3</b>
----------------------	------------	-----------	------------	-----------	----------

**Raumkapazität ab Schuljahr 2011/12 (Neubau)**

Klassen-/ Kursräume über 50 m <sup>2</sup>	21
Klassen-/ Kursräume 30 – unter 50 m <sup>2</sup>	13
Fachräume	17
Mehrzweckräume	1
Aula	1
GTA-Räume über 50 m <sup>2</sup>	2
GTA-Räume 30 – unter 50 m <sup>2</sup>	1
<b>Summe</b>	<b>56</b>

**Bemerkung:** Schuljahr 2010/11 Bauauslagerung Boxberger Straße 1 - 3, 01239 Dresden

**Andere Nutzungen im Schulgebäude:** keine



**ÖPNV-Anbindung:**

Haltestelle Rosa-Luxemburg-Platz  
Haltestelle Bautzner/Rothenburger Straße  
Haltestelle Carolaplatz oder Albertplatz  
Haltestelle Albertplatz  
Haltestelle Bahnhof Neustadt

Straßenbahnlinien 6 und 13  
Straßenbahnlinie 11  
Straßenbahnlinie 3, 7 und 8  
Linie 261  
Buslinien 81, 326, 328, 457 und 458  
S-Bahnlinie S 1

**Einzugsbereich:**     Landeshauptstadt Dresden

**Sportgymnasium Dresden**

**Standort:** Messering 2a  
01067 Dresden

**Profile:** keine / vertieft sportliche Ausbildung

**Baujahr / Gebäudetyp:** 2007 / Neubau

**Priorität Bau Schulgebäude:** E Neubau 2007

**Priorität Bau Sporthalle:** E Neubau 2007

**Größe Schulgrundstück:** 26.497 m<sup>2</sup> (gemeinsame Nutzung mit 10. Mittelschule)

**Größe Sportfläche Sporthalle:** 1.213 m<sup>2</sup> (gemeinsame Nutzung mit 10. Mittelschule)

	Rollstuhlgerichte Zugänglichkeit
Schule	Ja
Sporthalle	Ja

**Schüler- und Klassenzahlen im Schuljahr 2009/10 und 2010/11**

	2009/10		2010/11		
<b>Sekundarstufe I</b>	<b>Schüler</b>	<b>Klassen</b>	<b>Schüler</b>	<b>Klassen</b>	<b>Integration</b>
5	54	3	45	2	0
6	60	3	60	3	1
7	63	3	65	3	0
8	61	4	63	3	0
9	51	5	58	6	0
10	43	3	55	4	0
<b>Gesamt Sek. I</b>	<b>332</b>	<b>21</b>	<b>346</b>	<b>21</b>	<b>1</b>

<b>Sekundarstufe II</b>	<b>Schüler</b>	<b>Kurse</b>	<b>Schüler</b>	<b>Kurse</b>	<b>Integration</b>
11	53	3	61	6	0
12	28	2	33	4	1
<b>Gesamt Sek. II</b>	<b>81</b>	<b>5</b>	<b>94</b>	<b>10</b>	<b>1</b>

<b>Sek. I und II</b>	<b>413</b>	<b>26</b>	<b>440</b>	<b>31</b>	<b>2</b>
----------------------	------------	-----------	------------	-----------	----------

**Raumkapazität im Schuljahr 2010/11**

Klassen-/ Kursräume über 50 m <sup>2</sup>	19
Klassen-/ Kursräume 30 – unter 50 m <sup>2</sup>	0
Fachräume	9
Mehrzweckräume	0
Aula*	1
GTA-Räume über 50 m <sup>2</sup> *	3
GTA-Räume 30 – unter 50 m <sup>2</sup> *	12
<b>Summe</b>	<b>44</b>

\*... gemeinsame Nutzung mit 10. Mittelschule

**Andere Nutzungen im Schulgebäude:** 10. Mittelschule

**ÖPNV-Anbindung:** Haltestelle Messering (HALLE 1) Straßenbahnlinie 10

**Einzugsbereich:** Landeshauptstadt Dresden, Direktionsbezirk Dresden

**Vitzthum-Gymnasium Dresden**

**Standort:** Paradiesstraße 35  
01217 Dresden

**Profile:** naturwissenschaftlich, künstlerisch

**Baujahr / Gebäudetyp:** 2010 / Neubau

**Priorität Bau Schulgebäude:** E Neubau 2010  
**Priorität Bau Sporthalle:** E Neubau Dreifeldsporthalle 2010

**Größe Schulgrundstück:** 33.211 m<sup>2</sup>  
**Größe Sportfläche Sporthalle:** 1.215 m<sup>2</sup>

	Rollstuhlgerichte Zugänglichkeit
Schule	Ja
Sporthalle	Ja

**Schüler- und Klassenzahlen im Schuljahr 2009/10 und 2010/11**

	2009/10		2010/11		
<b>Sekundarstufe I</b>	<b>Schüler</b>	<b>Klassen</b>	<b>Schüler</b>	<b>Klassen</b>	<b>Integration</b>
5	127	5	140	5	1
6	124	5	136	5	1
7	107	4	124	5	3
8	83	3	99	4	3
9	0	0	82	3	0
10	72	3	0	0	0
<b>Gesamt Sek. I</b>	<b>513</b>	<b>20</b>	<b>581</b>	<b>22</b>	<b>8</b>

<b>Sekundarstufe II</b>	<b>Schüler</b>	<b>Kurse</b>	<b>Schüler</b>	<b>Kurse</b>	<b>Integration</b>
11	54	3	70	5	0
12	51	3	53	4	0
<b>Gesamt Sek. II</b>	<b>105</b>	<b>6</b>	<b>123</b>	<b>9</b>	<b>0</b>

<b>Sek. I und II</b>	<b>618</b>	<b>26</b>	<b>704</b>	<b>31</b>	<b>8</b>
----------------------	------------	-----------	------------	-----------	----------

**Raumkapazität im Schuljahr 2010/11**

Klassen-/ Kursräume über 50 m <sup>2</sup>	34
Klassen-/ Kursräume 30 – unter 50 m <sup>2</sup>	0
Fachräume	16
Mehrzweckräume	2
Aula	1
GTA-Räume über 50 m <sup>2</sup>	5
GTA-Räume 30 – unter 50 m <sup>2</sup>	2
<b>Summe</b>	<b>60</b>

**Andere Nutzungen im Schulgebäude:** keine

**ÖPNV-Anbindung:** Haltestelle Räcknitzhöhe      Straßenbahnlinie 11; Buslinie 85  
Haltestelle Münzmeisterstraße      Buslinie 63  
Haltestelle Zellescher Weg      Buslinie 61

**Einzugsbereich:** Landeshauptstadt Dresden und Dresdner Umland

**Abendgymnasium Dresden**

**Standort:** Pfotenhauerstraße 42/44  
01307 Dresden

**Baujahr / Gebäudetyp:** 1972 / Dresden (Schustertyp) - Doppelschulgebäude

**Priorität Bau Schulgebäude:** E Gesamtsanierung 2009

**Größe Schulgrundstück:** 23.750 m²

	Rollstuhlgerechte Zugänglichkeit
Schule	Ja

**Schüler- und Klassenzahlen im Schuljahr 2009/10 und 2010/11**

	2009/10		2010/11		
	Schüler	Klassen	Schüler	Klassen	Integration
Vorbereitungskurs	106	5	98	5	0
11	71	3	80	7	0
12	49	2	61	9	0
<b>Gesamt</b>	<b>226</b>	<b>10</b>	<b>239</b>	<b>21</b>	<b>0</b>

**Raumkapazität im Schuljahr 2010/11**

Klassen-/ Kursräume über 50 m²	0
Klassen-/ Kursräume 30 – unter 50 m²	18
Fachräume	8
Mehrzweckräume	0
Aula	1
GTA-Räume über 50 m²	0
GTA-Räume 30 – unter 50 m²	0
<b>Summe</b>	<b>27</b>

**Andere Nutzungen im Schulgebäude:** 101. Mittelschule

**ÖPNV-Anbindung:** Haltestelle Gutenbergstraße      Buslinie 62  
Haltestelle Trinitatisplatz      Straßenbahnlinie 6

**Einzugsbereich:** Landeshauptstadt Dresden, Direktionsbezirk Dresden

## 1.5 Berufliche Schulzentren

## 1.5.1 Berufliches Schulzentrum für Wirtschaft "Prof. Dr. Zeigner"

<b>Standort:</b>	Melanchthonstraße 9 01099 Dresden
<b>Baujahr / Gebäudetyp:</b>	1913 / Altbau
Außenstelle	Bodenbacher Straße 154a 01279 Dresden
<b>Baujahr / Gebäudetyp:</b>	1991 / R-81

**Struktur des Beruflichen Schulzentrums:**  
**Schularten/Fachklassen/Fachrichtungen:**

**Berufsschule:***Regionale Fachklassen:*

Kaufmann/-frau für Bürokommunikation; Industriekaufmann/-frau; Bürokaufmann/-frau

*Bezirksfachklassen:*

Bankkaufmann/-frau zweijährig; Bankkaufmann/-frau 2,5-jährig; Bankkaufmann/-frau dreijährig; Steuerfachangestellte/-r; Rechtsanwaltsfachangestellte/-r; Sozialversicherungsfachangestellte/-r; Kaufmann/-frau für Versicherungen und Finanzen

*Landesfachklassen:*

Notarfachangestellte/-r; Patentanwaltsfachangestellte/-r; Personaldienstleistungskaufmann/-frau; Fachangestellte/-r für Arbeitsförderung

**Fachschule:** Staatl. gepr. Betriebswirt/in**Berufliches Gymnasium:** Wirtschaftswissenschaft**Priorität Bau Schulgebäude:**

Stammhaus	<b>A</b>	Heizungserneuerung 1993 Außensanierung 1999
Außenstelle	<b>C</b>	bisher nur Reparaturen

**Priorität Bau Sporthalle:**

Stammhaus	<b>A</b>	bisher nur Reparaturen
Außenstelle	<b>D</b>	bisher nur Reparaturen

**Größe Schulfreifläche:**

Stammhaus	2370 m <sup>2</sup>
Außenstelle	5787 m <sup>2</sup>

**Anzahl Sporthallenfelder:**

Stammhaus	2
Außenstelle	1

**Barrierefreiheit**

	Rollstuhlgerechte Zugänglichkeit	Rollstuhlgerechte Zugänglichkeit
Standort	Melanchthonstraße	Bodenbacher Straße
Schulgebäude	nein	ja
Sporthalle	nein	nein

**Schüler- und Klassenzahlen Schuljahr 2009/10 und 2010/11**

Schulart	Schuljahr 2009/10			Schuljahr 2010/11		
	1. Ausb.- jahr	2. Ausb.- jahr	3. Ausb.- jahr	1. Ausb.- jahr	2. Ausb.- jahr	3. Ausb.- jahr
BS	527	589	580	499	526	570
BVJ	0	0	0	0	0	0
BGJ	0	0	0	0	0	0
BVB	7	0	0	0	0	0
BFS	0	0	0	0	0	0
FS	23	24	0	21	23	0
FOS	0	0	0	0	0	0
BGY	105	99	90	92	105	99
<b>Summe:</b>	<b>662</b>	<b>712</b>	<b>670</b>	<b>612</b>	<b>654</b>	<b>669</b>
<b>Gesamt:</b>	<b>2044</b>			<b>1935</b>		

**Raumkapazität im Schuljahr 2010/2011**

Stammhaus Melanchthonstraße 9

Unterrichtsräume	IST
Klassenräume	19
Fachkabinett (naturwiss.)	4
Fachkabinett berufliche Bildung	-
PC-Kabinett	8
Aula	1

Außenstelle Bodenbacher Straße 154a

Unterrichtsräume	IST
Klassenräume	20
Fachkabinette	-
Fachunterrichtsräume berufliche Bildung	-
PC-Kabinett	7
Aula	1

**Mitnutzung im Gebäude durch/Anzahl Klassenzimmer:**

Stammhaus: Volkshochschule e. V. (ab 17:00 Uhr)  
 Außenstelle: keine

**ÖPNV-Anbindung:**

Stammhaus: Straßenbahnlinien 6, 13  
 nächste Haltestelle Rosa-Luxemburg-Platz  
 Außenstelle: Straßenbahnlinien 1, 2  
 nächste Haltestelle Prof.-Ricker-Straße

**Bemerkungen:**

## 1.5.2 Berufliches Schulzentrum für Wirtschaft "Franz Ludwig Gehe"

<b>Standort:</b>	Berthelsdorfer Weg 2 01279 Dresden
<b>Baujahr / Gebäudetyp:</b>	1980 / Dresden (Schustertyp)
Schulteil	Marienberger Straße 7 01279 Dresden
<b>Baujahr / Gebäudetyp:</b>	1977 / Dresden (Schustertyp)

**Struktur des Beruflichen Schulzentrums:**  
**Schularten/Fachklassen/Fachrichtungen:**

**Berufsschule:***Regionale Fachklassen:*

Kaufmann/-frau im Einzelhandel; Verkäufer/-in

*Bezirksfachklassen:*Kaufmann/-frau für Spedition und Logistikdienstleistung; Reiseverkehrskaufmann/-frau;  
Kaufmann/-frau im Groß- und Außenhandel*Landesfachklassen:*

Drogist/in; Fotomedienfachmann/-frau; Kaufmann/-frau für Touristik und Freizeit; Kaufmann/-frau im Eisenbahn- und Straßenverkehr; Kaufmann/-frau für Verkehrsservice

Berufsgrundbildungsjahr: Wirtschaft und Verwaltung

**Berufsfachschule:**

Staatlich gepr. Internat. Touristikassistent/in

**Fachoberschule:**

Wirtschaft und Verwaltung

**Priorität Bau Schulgebäude:**Stammhaus **B** Einbau neuer Fenster 2009

Schulteil nicht bewertet

**Priorität Bau Sporthalle:**Stammhaus **C** Einbau neuer Sportboden 2010Schulteil **D** siehe 33. Grundschule**Größe Schulfreifläche:**Stammhaus 5787 m<sup>2</sup>Schulteil 2650 m<sup>2</sup>**Anzahl Sporthallenfelder:**

Stammhaus 1

Schulteil 1

**Barrierefreiheit**

	Rollstuhlgerechte Zugänglichkeit	Rollstuhlgerechte Zugänglichkeit
Standort	Berthelsdorfer Weg 2	Marienberger Straße 7
Schulgebäude	nein	nein
Sporthalle	nein	nein

**Schüler- und Klassenzahlen Schuljahr 2009/10 und 2010/11**

Schulart	Schuljahr 2009/10			Schuljahr 2010/11		
	1. Ausb.- jahr	2. Ausb.- jahr	3. Ausb.- jahr	1. Ausb.- jahr	2. Ausb.- jahr	3. Ausb.- jahr
BS	458	501	483	452	443	420
BVJ	0	0	0	0	0	0
BGJ	46	0	0	48	0	0
BVB	0	0	0	0	0	0
BFS	0	15	0	0	0	0
FS	0	0	0	0	0	0
FOS	101	60	0	121	58	0
BGY	0	0	0	0	0	0
<b>Summe:</b>	<b>605</b>	<b>576</b>	<b>483</b>	<b>621</b>	<b>501</b>	<b>420</b>
<b>Gesamt:</b>	<b>1664</b>			<b>1542</b>		

**Raumkapazität im Schuljahr 2010/2011**

Stammhaus Berthelsdorfer Weg 2

Unterrichtsräume	IST
Klassenräume	17
Fachkabinett (naturwiss.)	1
Fachkabinett berufliche Bildung	2
PC-Kabinett	4
Aula	1

Schulteil Marienberger Straße 7

Unterrichtsräume	IST
Klassenräume	8

**Mitnutzung im Gebäude durch/Anzahl Klassenzimmer:**

Stammhaus: Freie Evangelische Schule (Mitnutzung Fachkabinett Chemie)  
 Schulteil: gesamtes Erdgeschoss Nutzung durch Hort der 33. Grundschule

**ÖPNV-Anbindung:**

Stammhaus: Straßenbahnlinien 4, 6  
 nächste Haltestelle Johannisfriedhof  
 Schulteil: Straßenbahnlinien 1,2, Buslinie 87  
 nächste Haltestelle Marienberger Straße



**Bemerkungen:**

- Der Sportunterricht für den Schulteil Marienberger Straße 7 wird am Standort Schilfweg 3 absolviert.
- im 2. Obergeschoss Gebäude Marienberger Straße 7 gegenwärtig keine schulische Nutzung

### 1.5.3 Berufliches Schulzentrum für Technik "Gustav Anton Zeuner"

Standort: Gerokstraße 22  
01307 Dresden

**Baujahr / Gebäudetyp:** 1934 / Altbau Gesamtsanierung 2005

**Struktur des Beruflichen Schulzentrums:**  
**Schularten/Fachklassen/Fachrichtungen:**

**Berufsschule:**

*Grundstufe:*

alle Metallberufe; alle Berufe der Kraftfahrzeugtechnik; Technische Zeichner alle Spezialisierungen

*Regionale Fachklassen:*

Industriemechaniker/-in; Konstruktionsmechaniker/-in; Kraftfahrzeugmechatroniker/-in; Grundstufe SP Fahrzeugtechnik; Kraftfahrzeugmechatroniker/-in, SP Personenkraftwagenteknik; Kraftfahrzeugmechatroniker/-in, SP Nutzfahrzeugtechnik Metallbauer/-in, FR: Konstruktionstechnik; Teilezurichter/-in; Zerspanungsmechaniker/-in

*Bezirksfachklassen:*

Anlagenmechaniker/-in; Anlagenmechaniker/-in für Sanitär-; Heizungs- und Klimatechnik

*Landesfachklassen:*

Behälter- und Apparatebauer/-in; Berufskraftfahrer/-in Fluggerätmechaniker/-in, FR: Fertigungstechnik; Karosserie- und Fahrzeugbaumechaniker/-in, FR: Karosserieinstandhaltungstechnik; Klempner/-in; Mechaniker/-in für Karosserieinstandhaltungstechnik; Technische/-r Produktdesigner/-in; Technische/-r Zeichner/-in (außer FR: Holztechnik)

Berufsvorbereitungsjahr: Metalltechnik/Elektrotechnik

Berufsgrundbildungsjahr: Metalltechnik

**Berufsfachschule:** einjährige Berufsfachschule für Technik

**Fachoberschule:** Technik in Vollzeit  
Technik in Teilzeit

**Fachschule:** Staatl. gepr. Techniker/-in für Kraftfahrzeugtechnik  
Staatl. gepr. Techniker/-in für Sanitärtechnik  
Staatl. gepr. Techniker/-in für Sanitär-, Heizungs- und Klimatechnik

**Priorität Bau Schulgebäude:** E Gesamtsanierung 2006

**Priorität Bau Sporthalle:** E Gesamtsanierung 2006

**Größe Schulfreifläche:** 8597 m<sup>2</sup>

**Anzahl Sporthallenfelder:** 2

**Barrierefreiheit**

	Rollstuhlgerechte Zugänglichkeit
Schulgebäude	ja
Handballhalle	ja
Volleyballhalle	ja

**Schüler- und Klassenzahlen Schuljahr 2009/10 und 2010/11**

Schulart	Schuljahr 2009/10				Schuljahr 2010/11			
	1. Ausb.- jahr	2. Ausb.- jahr	3. Ausb.- jahr	4. Ausb.- jahr	1. Ausb.- jahr	2. Ausb.- jahr	3. Ausb.- jahr	4. Ausb.- jahr
BS	376	552	555	464	400	424	503	475
BVJ	20	0	0	0	16	0	0	0
BGJ	17	0	0	0	14	0	0	0
BVB	0	0	0	0	10	0	0	0
BFS	8	0	0	0	14	0	0	0
FS	28	44	0	0	32	40	0	0
FOS	132	57	0	0	118	43	0	0
BGY	0	0	0	0	0	0	0	0
<b>Summe:</b>	<b>581</b>	<b>653</b>	<b>555</b>	<b>464</b>	<b>604</b>	<b>507</b>	<b>503</b>	<b>475</b>
<b>Gesamt:</b>	<b>2253</b>				<b>2089</b>			

**Raumkapazität im Schuljahr 2010/2011**

Unterrichtsräume	IST
Klassenräume	40
Naturwiss. Fachkabinett	2
Fachkabinett berufliche Bildung	10
Labor	20
PC-Kabinett	8
Aula	1

**Mitnutzung im Gebäude durch/Anzahl Klassenzimmer:**

1. CNC-Zentrum Dresden - Sächsisches Umschulungs- und Fortbildungswerk e. V./  
insgesamt 700 m<sup>2</sup>
2. Volkshochschule e. V. bis zu 12 Klassenzimmer täglich (ab 17:00 Uhr)

**ÖPNV-Anbindung:** Straßenbahnlinie 6  
nächste Haltestelle Permoserstraße

#### 1.5.4 Berufliches Schulzentrum für Elektrotechnik Dresden

**Standort:** Strehleener Platz 2  
01219 Dresden

**Baujahr / Gebäudetyp:** 1957 / Altneubau

**Struktur des Beruflichen Schulzentrums:  
Schularten/Fachklassen/Fachrichtungen:**

**Berufsschule:**

*Regionale Fachklassen:*

Elektroniker/-in FR Energie- und Gebäudetechnik; Elektroniker/-in für Betriebstechnik;  
Mechatroniker/-in

*Bezirksfachklassen:*

Fachinformatiker/-in; Informations- und Telekommunikationssystem-Elektroniker/-in

*Landesfachklassen:*

Elektroanlagenmonteur/-in; Elektroniker/-in für Geräte und Systeme;  
Mikrotechnologe/Mikrotechnologin; Informatikkaufmann/-frau; Informations- und  
Telekommunikationssystem-Kaufmann/-frau

Berufsvorbereitende

Bildungsmaßnahmen: DaZ (studienvorbereitende Klassen)

**Berufliches Gymnasium:**

Informations- und Kommunikationstechnologie;  
Technikwissenschaft

**Fachschule:**

Staatl. gepr. Techniker/-in für Elektrotechnik  
Staatl. gepr. Techniker/-in für Maschinentechnik  
Staatl. gepr. Techniker/-in für Mechatronik

**Priorität Bau Schulgebäude:** **E** Gesamtsanierung 1998

**Priorität Bau Sporthalle:** **D**

**Größe Schulfreifläche:** 13816 m<sup>2</sup>

**Anzahl Sporthallenfelder:** 2

**Barrierefreiheit**

	Rollstuhlgerechte Zugänglichkeit
Schule	nur Schulgebäude
Sporthalle	

**Schüler- und Klassenzahlen Schuljahr 2009/10 und 2010/11**

Schulart	Schuljahr 2009/10				Schuljahr 2010/11			
	1. Ausb.-jahr	2. Ausb.-jahr	3. Ausb.-jahr	4. Ausb.-jahr	1. Ausb.-jahr	2. Ausb.-jahr	3. Ausb.-jahr	4. Ausb.-jahr
BS	344	475	514	247	352	357	471	314
BVJ	0	0	0	0	0	0	0	0
BGJ	0	0	0	0	0	0	0	0
BVB	13	0	0	0	13	0	0	0
BFS	0	0	0	0	0	0	0	0
FS	220	181	58	61	244	220	65	65
FOS	0	0	0	0	0	0	0	0
BGY	71	56	62	0	59	69	56	0
<b>Summe:</b>	<b>648</b>	<b>712</b>	<b>634</b>	<b>308</b>	<b>668</b>	<b>646</b>	<b>592</b>	<b>379</b>
<b>Gesamt:</b>	<b>2302</b>				<b>2285</b>			

**Raumkapazität im Schuljahr 2010/2011**

Unterrichtsräume	IST
Klassenzimmer	34
Fachkabinett (naturwiss.)	4
Fachkabinett berufliche Bildung	22
Labor	23
PC-Kabinett	9
Aula	1

**Mitnutzung im Gebäude durch/Anzahl Klassenzimmer:**

**ÖPNV-Anbindung:** Straßenbahnlinie 11, Buslinie 66  
nächste Haltestelle Strehleener Platz

**Bemerkungen:**

Das Berufliche Schulzentrum für Elektrotechnik verfügt am Standort über mehrere Gebäude: Schulgebäude, Institutsgebäude, Werkstattgebäude und Laborhalle/KAM-Halle.

### 1.5.5 Berufliches Schulzentrum für Bau und Technik Dresden

**Standort:** Güntzstraße 3/5  
01069 Dresden

**Baujahr / Gebäudetyp:**  
Schulgebäude 1 1952 / Altbau  
Schulgebäude 2 1971 / Altneubau

**Struktur des Beruflichen Schulzentrums:**  
**Schularten/Fachklassen/Fachrichtungen:**

**Berufsschule:**

*Grundstufe:*  
alle Bauberufe

*Regionale Fachklassen:*  
Bauten- und Objektbeschichter/-in, zweijährig; Maler/-in und Lackier/-in

*Bezirksfachklassen:*  
Ausbaufacharbeiter/-in SP: Trockenbauarbeiten; Bauzeichner/-in; Beton- und Stahlbetonbauer/-in, 1. und 2. Ausbildungsjahr; Hochbaufacharbeiter/-in, SP: Beton- und Stahlbetonbauarbeiten; Straßenbauer/-in

*Landesfachklassen:*  
Augenoptiker/-in; Beton- und Stahlbetonbauer/-in, 3. Ausbildungsjahr; Drucker/-in; Geomatiker/-in; Mediengestalter/-in Digital und Print; Trockenbaumonteur/-in; Vermessungstechniker/-in

*Fachoberschule:* Technik

*Fachschule:* Staatlich gepr. Techniker/-in für Bautechnik;  
Staatlich gepr. Techniker/-in für Lack- und Farbtechnik

**Priorität Bau Schulgebäude:** **E**  
Schulgebäude 1 Gesamtsanierung 2004  
Schulgebäude 2 Gesamtsanierung 2008

**Priorität Bau Sporthalle:** **D** bisher nur Reparaturen

**Größe Schulfreifläche:** 12314 m<sup>2</sup>

**Anzahl Sporthallenfelder:** 2

**Barrierefreiheit**

	Rollstuhlgerechte Zugänglichkeit
Schule	Ja
Sporthalle	nein

**Schüler- und Klassenzahlen Schuljahr 2009/10 und 2010/11**

Schulart	Schuljahr 2009/10			Schuljahr 2010/11		
	1. Ausb.-jahr	2. Ausb.-jahr	3. Ausb.-jahr	1. Ausb.-jahr	2. Ausb.-jahr	3. Ausb.-jahr
BS	315	419	388	310	344	336
BVJ	0	0	0	0	0	0
BGJ	0	0	0	0	0	0
BVB	0	0	0	0	0	0
BFS	0	0	0	0	0	0
FS	25	28	0	38	28	0
FOS	121	49	0	122	47	0
BGY	0	0	41	0	0	0
<b>Summe:</b>	<b>461</b>	<b>496</b>	<b>429</b>	<b>470</b>	<b>419</b>	<b>336</b>
<b>Gesamt:</b>	<b>1386</b>			<b>1225</b>		

**Raumkapazität im Schuljahr 2010/2011**

Unterrichtsräume	IST
Klassenräume	35
Fachunterrichtsräume	2
Fachunterrichtsräume berufliche Bildung	10
Labor	13
PC-Kabinett	9
Aula	1

**Mitnutzung im Gebäude durch/Anzahl Klassenzimmer:** keine

**ÖPNV-Anbindung:** Straßenbahnlinien 1, 2, 4, 10, 12, 13  
nächste Haltestelle Straßburger Platz

**Bemerkungen:**

### 1.5.6 Berufliches Schulzentrum für Gastgewerbe "Ernst Lößnitzer" Dresden

**Standort:** Ehrlichstraße 1 01067 Dresden

**Baujahr / Gebäudetyp:** 1869 / Altbau

Schulteil: Wachsbleichstraße 6  
01067 Dresden

**Baujahr / Gebäudetyp:** 1881 / Altbau

#### **Struktur des Beruflichen Schulzentrums: Schularten/Fachklassen/Fachrichtungen:**

##### **Berufsschule:**

##### *Regionale Fachklassen:*

Fachkraft im Gastgewerbe; Hotelfachmann/-frau; Koch/Köchin; Restaurantfachmann/-frau

##### *Landesfachklassen:*

Fachmann/-frau für Systemgastronomie

Berufsvorbereitungsjahr: Ernährung und Hauswirtschaft;  
Wirtschaft und Verwaltung

##### **Berufsfachschule:**

Staatl. gepr. Assistent/in für Hotelmanagement

##### **Berufliches Gymnasium:**

Ernährungswissenschaft; Biotechnologie

#### **Priorität Bau Schulgebäude:**

Stammhaus	<b>E</b>	Gesamtsanierung und Anbau mit Funktionsräumen 2000
Außenstelle	<b>E</b>	Erneuerung Sanitär, Fenster und Dach 2000

#### **Priorität Bau Sporthalle:**

Stammhaus	<b>D</b>	im neuen Anbau
Außenstelle	<b>B</b>	

#### **Größe Schulfreifläche:**

Stammhaus	585 m <sup>2</sup>
Außenstelle	528 m <sup>2</sup>

#### **Anzahl Sporthallenfelder:**

Stammhaus	1
Außenstelle	1

#### **Barrierefreiheit**

	Rollstuhlgerechte Zugänglichkeit	Rollstuhlgerechte Zugänglichkeit
Standort	Ehrlichstraße	Wachsbleichstraße
Schulgebäude	ja	nein
Sporthalle	nein	nein



**Schüler- und Klassenzahlen Schuljahr 2009/10 und 2010/11**

Schulart	Schuljahr 2009/10				Schuljahr 2010/11			
	1. Ausb.-jahr	2. Ausb.-jahr	3. Ausb.-jahr	4. Ausb.-jahr	1. Ausb.-jahr	2. Ausb.-jahr	3. Ausb.-jahr	4. Ausb.-jahr
BS	403	543	566	45	384	354	478	23
BVJ	19	0	0	0	20	0	0	0
BGJ	0	0	0	0	0	0	0	0
BVB	0	0	0	0	6	0	0	0
BFS	24	13	23	2	14	24	13	0
FS	0	0	0	0	0	0	0	0
FOS	0	0	0	0	0	0	0	0
BGY	69	66	70	0	71	54	67	0
<b>Summe:</b>	<b>515</b>	<b>622</b>	<b>659</b>	<b>47</b>	<b>495</b>	<b>432</b>	<b>558</b>	<b>23</b>
<b>Gesamt:</b>	<b>1843</b>				<b>1508</b>			

**Raumkapazität im Schuljahr 2010/2011**

Stammhaus Ehrlichstraße 1

Unterrichtsräume	IST
Klassenräume	19
naturwiss. Fachkabinett	1
Fachkabinett berufliche Bildung	4
Labor	1
PC-Kabinett	3
Aula	-

Schulteil Wachsbleichstraße 6

Unterrichtsräume	IST
Klassenräume	13
Fachunterrichtsräume	2
Fachunterrichtsräume berufliche Bildung	
PC-Kabinett	1
Aula	

**Mitnutzung im Gebäude durch/Anzahl Klassenzimmer:**

Stammhaus: keine  
Außenstelle: keine

**ÖPNV-Anbindung:**

Stammhaus: Straßenbahnlinie 12  
nächste Haltestelle Alfred-Althus-Straße  
Außenstelle: Straßenbahnlinien 1, 2, 6  
nächste Haltestelle Schäferstraße

1.5.7 Berufliches Schulzentrum für Dienstleistung und Gestaltung Dresden

**Standort:** Chemnitzer Straße 83  
01187 Dresden

**Baujahr / Gebäudetyp:** 1987 / Dresden (Schustertyp) energetische Sanierung 2002

**Außenstelle:** Höckendorfer Weg 2  
01189 Dresden

**Baujahr / Gebäudetyp:** 1983 / R-81

**Struktur des Beruflichen Schulzentrums:**  
**Schularten/Fachklassen/Fachrichtungen:**

**Berufsschule:**

*Regionale Fachklassen:*  
Fachlagerist/in; Friseur/-in

*Bezirksfachklassen:*  
Fachkraft für Lagerlogistik; Hauswirtschaftler/-in; Modenäher/-in; Modeschneider/-in

*Landesfachklassen:*  
Änderungsschneider/-in; Maßschneider/-in; Gebäudereiniger/-in; Textilreiniger/-in

**Berufsvorbereitungsjahr:** Ernährung/Hauswirtschaft;  
Textiltechnik/Bekleidung

**Berufsgrundbildungsjahr:** Frisör/Kosmetik;  
Hauswirtschaftliche Dienstleistungen

**Berufsfachschule:** Hauswirtschaftler/-in (Ausbildung läuft wegen Änderung der Schulordnung Berufsfachschule ab dem Schuljahr 2008/09 aus)

**Fachoberschule:** Gestaltung

**Priorität Bau Schulgebäude:**

Stammhaus	<b>E</b>	energetische Sanierung 2003
Außenstelle		nicht bewertet

**Priorität Bau Sporthalle:**

Stammhaus	<b>B</b>
Außenstelle	<b>D</b>

**Größe Schulfreifläche:**

Stammhaus	6640 m <sup>2</sup>
Außenstelle	13370 m <sup>2</sup>

**Anzahl Sporthallenfelder:**

Stammhaus	1
Außenstelle	1

**Barrierefreiheit**

	Rollstuhlgerechte Zugänglichkeit	Rollstuhlgerechte Zugänglichkeit
Standort	Chemnitzer Straße	Höckendorfer Weg
Schulgebäude	nein	nein
Sporthalle	nein	nein

**Schüler- und Klassenzahlen Schuljahr 2009/10 und 2010/11**

Schulart	Schuljahr 2009/10			Schuljahr 2010/11		
	1. Ausb.- jahr	2. Ausb.- jahr	3. Ausb.- jahr	1. Ausb.- jahr	2. Ausb.- jahr	3. Ausb.- jahr
BS	408	389	353	334	388	297
BVJ	32	0	0	37	0	0
BGJ	32	0	0	20	0	0
BVB	0	0	0	0	0	0
BFS	10	29	40	0	8	19
FS	0	0	0	0	0	0
FOS	83	68	0	109	52	0
BGY	0	0	0	0	0	0
<b>Summe:</b>	<b>565</b>	<b>486</b>	<b>393</b>	<b>500</b>	<b>448</b>	<b>316</b>
<b>Gesamt:</b>	<b>1444</b>			<b>1264</b>		

**Raumkapazitäten im Schuljahr 2010/2011**

Stammhaus Chemnitzer Straße 83

Unterrichtsräume	IST
Klassenräume	17
Fachkabinett (naturwiss.)	-
Fachkabinett berufliche Bildung	9
Labor	1
PC-Kabinett	2
Aula/Mehrzweckraum	1

Außenstelle Höckendorfer Weg 2

Unterrichtsräume	IST
Klassenräume	8
Fachkabinett berufliche Bildung	1
PC-Kabinett	1

**Mitnutzung im Gebäude durch/Anzahl Klassenzimmer:**

Stammhaus: keine

Außenstelle: Schulbuchlager Schulverwaltungsamt/zwei Klassenzimmer  
Archiv Schulverwaltungsamt/vier Klassenzimmer

**ÖPNV-Anbindung:**

Stammhaus: Buslinie 62  
nächste Haltestelle Bamberger Straße

Außenstelle: Buslinien 63, 66  
nächste Haltestelle Höckendorfer Weg

**Bemerkungen:**

### 1.5.8 Berufliches Schulzentrum für Agrarwirtschaft und Ernährung Dresden

<b>Standort:</b>	Canalettostraße 8 01307 Dresden
<b>Baujahr / Gebäudetyp:</b>	1973 / Dresden (Schustertyp) 1995 - Neubau Lehrfleischereigebäude
<b>Mitnutzung:</b>	Georg-Nerlich-Straße 1 01307 Dresden
<b>Baujahr / Gebäudetyp:</b>	siehe 113. Grundschule "Canaletto"
<b>Außenstelle:</b>	Altroßthal 1 01169 Dresden

#### **Baujahr / Gebäudetyp:**

Schulteil:	Saalhausener Straße 61 01159 Dresden
------------	---

<b>Baujahr / Gebäudetyp:</b>	1898 / Altbau
------------------------------	---------------

#### **Struktur des Beruflichen Schulzentrums: Schularten/Fachklassen/Fachrichtungen:**

##### **Berufsschule:**

##### *Regionale Fachklassen:*

Bäcker/-in, Fachverkäufer/-in im Lebensmittelhandwerk, SP: Bäckerei/Konditorei

##### *Bezirksfachklassen:*

Fleischer/-in; Fachverkäufer/-in im Lebensmittelhandwerk, SP: Fleischerei; Konditor/-in;  
Florist/-in; Gärtner/-in, 1. Ausbildungsjahr; Gärtner/-in, FR: Garten- und Landschaftsbau;  
Gärtner/-in, FR: Zierpflanzenbau; Landwirt/-in; Tierwirt/-in, 1. und 2. Ausbildungsjahr, FR:  
Rinder- und Schweinehaltung; Tierwirt/-in, 3. Ausbildungsjahr, FR: Rinderhaltung

##### *Landesfachklassen:*

Fachkraft für Lebensmitteltechnik; Gärtner/-in, FR: Baumschule; Gärtner/-in, FR:  
Gemüsebau; Gärtner/-in, FR: Staudengärtnerei; Pferdewirt/-in; Tierwirt/-in, 3. Ausbildungsjahr,  
FR: Schweinehaltung

##### *Länderübergreifende Fachklassen:*

Brauer/-in und Mälzer/-in

Berufsgrundbildungsjahr:	Ernährung/Hauswirtschaft
Berufsvorbereitungsjahr:	Ernährung/Hauswirtschaft/Holztechnik
Berufsbildende Förderschule:	Bäckerfachwerker/-in; Verkäufer/-in (Reha)

##### **Fachoberschule:**

Agrarwirtschaft/Ernährung;  
Agrarwirtschaft/Umweltschutz

##### **Berufliches Gymnasium:**

Biotechnologie; Agrarwissenschaft

**Priorität Bau Schulgebäude:**

Stammhaus	<b>D</b>	energetische Sanierung und Neubau Lehrfleischereigebäude 1995
Mitnutzung	<b>C</b>	siehe 113. Grundschule
Außenstelle	<b>B, C, D</b>	(mehrere Gebäude) Sanierung und Erweiterung Haus 31995
Schulteil	<b>C</b>	Heizungserneuerung 1999

**Priorität Bau Sporthalle:**

Stammhaus	<b>C</b>
Mitnutzung	<b>B</b>
Außenstelle	<b>B</b>
Schulteil	nicht bewertet

**Größe Schulfreifläche:**

Stammhaus	8843 m <sup>2</sup>
Mitnutzung	-
Außenstelle	49663 m <sup>2</sup>
Schulteil	6907 m <sup>2</sup>

**Anzahl Sporthallenfelder:**

Stammhaus	1
Mitnutzung	-
Außenstelle	1
Schulteil	1

	Rollstuhlgerechte Zugänglichkeit	Rollstuhlgerechte Zugänglichkeit	Rollstuhlgerechte Zugänglichkeit	Rollstuhlgerechte Zugänglichkeit
Standort	Canalettostraße	Georg-Nerlich- Straße	Altroßthal	Saalhausener Straße
Schulgebäude	nein	nein	nein	nein
Sporthalle	nein	nein	nein	nein

**Darstellung der Schülerzahlen in den Schuljahren:**

Schulart	Schuljahr 2009/10			Schuljahr 2010/11		
	1. Ausb.- jahr	2. Ausb.- jahr	3. Ausb.- jahr	1. Ausb.- jahr	2. Ausb.- jahr	3. Ausb.- jahr
BS/BFÖ	575	603	719	489	558	592
BVJ	20	0	0	19	0	0
BGJ	41	0	0	33	0	0
BVB	14	0	0	16	0	0
BFS	0	0	0	0	0	0
FS	0	0	0	0	0	0
FOS	141	57	0	114	48	0
BGY	56	45	87	49	48	46
<b>Summe:</b>	<b>847</b>	<b>705</b>	<b>806</b>	<b>720</b>	<b>654</b>	<b>638</b>
<b>Gesamt:</b>	<b>2358</b>			<b>2012</b>		

**Raumkapazitäten im Schuljahr 2010/2011:**

Stammhaus Canalettostraße 8

Unterrichtsräume	IST
Klassenräume	16
Fachkabinette (naturwiss.)	2
Fachunterrichtsräume berufliche Bildung	12
Labor	7
PC-Kabinett	2

Mitnutzung Georg-Nerlich-Straße 1

Unterrichtsräume	IST
Klassenräume	6

Außenstelle Altroßthal 1

Unterrichtsräume	IST
Klassenräume	7
Fachkabinette (naturwiss.)	4
Fachunterrichtsräume berufliche Bildung	8
Labor	1
PC-Kabinett	1
Aula	1

Schulteil Saalhausener Straße 61

Unterrichtsräume	IST
Klassenräume	8
Fachkabinette (naturwiss.)	
Fachunterrichtsräume berufliche Bildung	5
PC-Kabinett	2
Aula	1

**Mitnutzung im Gebäude durch/Anzahl Klassenzimmer:**

Stammhaus	keine
Mitnutzung	Schulgebäude ist Stammhaus der zweizügigen 113. Grundschule
Außenstelle	keine
Schulteil	keine

**ÖPNV-Anbindung:**

Stammhaus	Straßenbahnlinien 4,10,12 nächste Haltestelle: Krankenhaus St. Joseph Stift
Mitnutzung	Straßenbahnlinien 4,10,12 nächste Haltestelle: Krankenhaus St. Joseph Stift
Außenstelle	Buslinie 90 nächste Haltestelle: Neunimptscher Straße
Schulteil	Buslinie 90 nächste Haltestelle: Saalhausener Straße

**Bemerkungen:**

Das Berufliche Schulzentrum für Agrarwirtschaft und Ernährung nutzt am Standort Canalettostraße das Schulgebäude sowie das Lehrfleischereigebäude und am Standort

Altroßthal mehrere Gebäude (Haus 1 - Schloss Altroßthal; Haus 2 - ehemaliges Internat; Haus 3 - Schulgebäude) zur Realisierung des Unterrichtes.



1.5.9 Berufliches Schulzentrum für Gesundheit und Sozialwesen "Karl August Lingner"  
Dresden

**Standort:** Maxim-Gorki-Straße 39  
01127 Dresden

**Baujahr / Gebäudetyp:** 1901 / Altbau

Schulteil: Döbelner Straße 8 (Lehrküchengebäude)  
01127 Dresden

**Baujahr / Gebäudetyp:**

**Struktur des Beruflichen Schulzentrums:**  
**Schularten/Fachklassen/Fachrichtungen:**

**Berufsschule:**

*Bezirksfachklassen:*

Medizinische/-r Fachangestellte/-r; Zahnmedizinische/-r Fachangestellte/-r; Zahntechniker/-in

*Landesfachklassen:*

Pharmazeutisch-kaufmännische/-r Angestellte/-r

Berufsvorbereitungsjahr: Gesundheit/Ernährung/Hauswirtschaft

**Berufsfachschule:**

Altenpfleger/-in  
Staatlich geprüfte/-r Sozialassistent/in  
Pharmazeutisch-technische/-r Assistent/in  
einjährige Berufsfachschule für Gesundheit/Pflege  
einjährige Berufsfachschule für Krankenpflegehelfer  
(Schulversuch ab dem Schuljahr 2010/2011)

**Fachschule:**

Staatlich anerkannte/-r Erzieher/-in  
Staatlich anerkannte/-r Heilerziehungspfleger/-in

**Fachoberschule:**

Sozialwesen

**Berufliches Gymnasium:**

Gesundheit und Soziales

**Priorität Bau Schulgebäude:** E Gesamtsanierung und  
Erweiterungsbau 2007  
sowie Neubau Lehrküchenbäude

**Priorität Bau Sporthalle:** E Neubau Dreifeldhalle 2007

**Größe Schulfreifläche:** 8522 m<sup>2</sup>

**Anzahl Sporthallenfelder:** 3

	Rollstuhlgerechte Zugänglichkeit	Rollstuhlgerechte Zugänglichkeit
Standort	Maxim-Gorki-Straße	Döbelner Straße 8
Schulgebäude	ja	ja
Sporthalle	-	ja

**Schüler- und Klassenzahlen Schuljahr 2009/10 und 2010/11**

Schulart	Schuljahr 2009/10				Schuljahr 2010/11			
	1. Ausb.- jahr	2. Ausb.- jahr	3. Ausb.- jahr	4. Ausb.- jahr	1. Ausb.- jahr	2. Ausb.- jahr	3. Ausb.- jahr	4. Ausb.- jahr
BS	234	215	246	20	232	216	218	54
BVJ	22	0	0	0	14	0	0	0
BGJ	0	0	0	0	0	0	0	0
BVB	0	0	0	0	0	0	0	0
BFS	147	147	92	0	155	118	89	0
FS	115	105	79	0	107	107	106	0
FOS	76	53	0	0	81	47	0	0
BGY	56	50	55	0	59	50	47	0
<b>Summe:</b>	<b>650</b>	<b>570</b>	<b>472</b>	<b>20</b>	<b>648</b>	<b>538</b>	<b>460</b>	<b>54</b>
<b>Gesamt:</b>	<b>1712</b>				<b>1700</b>			

**Raumkapazität im Schuljahr 2010/2011**

Stammhaus Maxim-Gorki-Straße 39

Unterrichtsräume	IST
Klassenräume	36
Fachkabinett (naturwiss.)	6
Fachkabinett berufliche Bildung	11
Labor	6
PC-Kabinett	5
Aula	1

Schulteil Döbelner Straße 8

Unterrichtsräume	IST
Fachkabinett berufliche Bildung	6
Klassenräume	1

**Mitnutzung im Gebäude durch/Anzahl Klassenzimmer:** keine

**ÖPNV-Anbindung:** Buslinien 64, 70  
nächste Haltestelle Maxim-Gorki-Straße

**Bemerkungen:**

### 1.5.10 Berufliches Schulzentrum für Technik und Wirtschaft Dresden - Berufsschule für Körperbehinderte

**Standort:** Hellerhofstraße 21  
01129 Dresden

**Baujahr / Gebäudetyp:** 2008 / Neubau

**Struktur des Beruflichen Schulzentrums:  
Schularten/Fachklassen/Fachrichtungen:**

**Berufsschule:**

*Berufsbereich: Wirtschaft und Verwaltung:*

Bürokaufmann/-frau; Kaufmann/-frau für Bürokommunikation; Steuerfachangestellter/-in; Verwaltungsfachangestellter/-in; Kaufmann/-frau für Dialogmarketing; Servicefachkraft für Dialogmarketing

*Berufsbereich: Metalltechnik:*

Technische/-r Zeichner/-in FR: Maschinen- und Anlagentechnik; Zerspanungsmechaniker/-in

*Berufsbereich: Elektrotechnik:*

Elektroniker/-in für Geräte und Systeme

*Berufsbereich: Bautechnik:*

Bauzeichner/-in SP: Architektur

**Berufsbildende Förderschule:**

Bürokraft; Elektrogerätefachkraft; Werkzeugmaschinenpaner/-in;  
Elektrogerätezusammenbauer/-in (Maßnahme der Bundesanstalt für Arbeit)

Berufsvorbereitungsjahr: Vorbereitungsklasse mit beruflichen Aspekten

Berufsbildende Bildungsmaßnahme: rehaspezifische Bildungsmaßnahmen

**Priorität Bau Schulgebäude:** E Neubau 2008

**Priorität Bau Sporthalle:** Sporthalle wird angemietet

**Größe Schulfreifläche:** Der Standort befindet sich innerhalb der Liegenschaft Hellerhofstraße 21, welches vom Berufsbildungswerk Sachsen GmbH verwaltet wird und verfügt über keine separat zugeordneten Freiflächen.

	Rollstuhlgerechte Zugänglichkeit
Schule	ja
angemietete Sporthalle	ja

### Schüler- und Klassenzahlen Schuljahr 2009/10 und 2010/11

Schulart	Schuljahr 2009/10				Schuljahr 2010/11			
	1. Ausb.-jahr	2. Ausb.-jahr	3. Ausb.-jahr	4. Ausb.-jahr	1. Ausb.-jahr	2. Ausb.-jahr	3. Ausb.-jahr	4. Ausb.-jahr
BS	105	97	97	17	102	97	96	15
BVJ	8	0	0	0	7	0	0	0
BGJ	0	0	0	0	0	0	0	0
BVB	80	0	0	0	70	0	0	0
BFS	0	0	0	0	0	0	0	0
FS	0	0	0	0	0	0	0	0
FOS	0	0	0	0	0	0	0	0
BGY	0	0	0	0	0	0	0	0
<b>Summe:</b>	<b>193</b>	<b>97</b>	<b>97</b>	<b>17</b>	<b>179</b>	<b>97</b>	<b>96</b>	<b>15</b>
<b>Gesamt:</b>	<b>404</b>				<b>387</b>			

### Raumkapazität im Schuljahr 2010/2011

Unterrichtsräume	IST
Klassenzimmer	13
Fachkabinett	1
Fachkabinett berufliche Bildung	2
PC-Kabinett	4
Aula	1

**Mitnutzung im Gebäude durch/Anzahl Klassenzimmer:** keine

**ÖPNV-Anbindung:** Buslinie 81, 328  
nächste Haltestelle Hellerhofstraße

**Bemerkungen:**

## 1.5.11 Medizinische Berufsfachschule am Krankenhaus Dresden-Friedrichstadt

Standort: Bodelschwinghstraße 1-3  
01159 Dresden

Baujahr / Gebäudetyp: 1928 / Altbau

Priorität Bau Schulgebäude: E Gesamtsanierung 2010  
Neubau Laborgebäude 2005

**Struktur des Beruflichen Schulzentrums:**  
**Schularten/Fachklassen/Fachrichtungen:**

**Berufsfachschule:**

Berufsfachschule für Krankenpflege

Berufsfachschule für Medizinisch-technische Assistenten

Berufsfachschule für Krankenpflegehilfe

Größe Schulfreifläche: 6300 m²

	Rollstuhlgerechte Zugänglichkeit
Schule	ja

**Schüler- und Klassenzahlen Schuljahr 2009/10 und 2010/11**

Schulart	Schuljahr 2009/10			Schuljahr 2010/11		
	1. Ausb.- jahr	2. Ausb.- jahr	3. Ausb.- jahr	1. Ausb.- jahr	2. Ausb.- jahr	3. Ausb.- jahr
BS	0	0	0	0	0	0
BVJ	0	0	0	0	0	0
BGJ	0	0	0	0	0	0
BVB	0	0	0	0	0	0
BFS	239	193	166	230	198	173
FS	0	0	0	0	0	0
FOS	0	0	0	0	0	0
BGY	0	0	0	0	0	0
<b>Summe:</b>	<b>239</b>	<b>193</b>	<b>166</b>	<b>230</b>	<b>198</b>	<b>173</b>
<b>Gesamt:</b>	<b>598</b>			<b>601</b>		

**Raumkapazität im Schuljahr 2010/2011**

Unterrichtsräume	IST
Klassenräume	16
Fachunterrichtsräume	-
Fachunterrichtsräume berufliche Bildung	5
Labor	6
PC-Kabinett	1
Aula	1

**Mitnutzung im Gebäude durch/Anzahl Klassenzimmer:** keine

**ÖPNV-Anbindung:** Straßenbahnlinie 6  
nächste Haltstelle Wernerstraße

**Bemerkungen:**

Die Medizinische Berufsfachschule am Krankenhaus Dresden-Friedrichstadt ist eine den öffentlichen Schulen gleichgestellte berufsbildende Schule in Trägerschaft des Krankenhauses Dresden-Friedrichstadt. Am Standort existiert lehrplanbegründet keine Sporthalle.

## 1.6 Förderschulen

## 1.6.1 Schule zur Lernförderung „Dinglingerschule“

<b>Standort:</b>	Dinglingerstraße 4, 01307 Dresden
<b>Förderschwerpunkt:</b>	Lernen in Verbindung mit Mehrfachbehinderung
<b>Baujahr /Gebäudetyp:</b>	1977/ Typ Dresden
<b>Priorität Bau Schulgebäude:</b>	E Gesamtsanierung 2005
<b>Priorität Bau Sporthalle:</b>	E Gesamtsanierung 2005
<b>Regelkapazität:</b>	zweizügig
<b>Plankapazität:</b>	zweizügig
<b>Größe Schulfreifläche:</b>	12.366 m <sup>2</sup> Gesamtsanierung Freiflächen 2010
<b>Größe Sportfläche Sporthalle:</b>	356 m <sup>2</sup>

	<b>Rollstuhlgerechte Zugänglichkeit</b>
Schule	Nein
Sporthalle	Nein

**Schüler- und Klassenzahlen**

	<b>Schuljahr 2009/10</b>		<b>Schuljahr 2010/11</b>	
	<b>Schüler</b>	<b>Klassen</b>	<b>Schüler</b>	<b>Klassen</b>
<b>1</b>	11	1	8	1
<b>2</b>	10	1	13	2
<b>3</b>	23	2	14	1
<b>4</b>	19	2	23	2
<b>5</b>	22	2	20	2
<b>6</b>	23	2	24	2
<b>7</b>	21	2	25	2
<b>8</b>	19	2	27	2
<b>9</b>	19	2	19	2
<b>DaZ</b>	13	2	12	4
<b>Gesamt</b>	<b>180</b>	<b>18</b>	<b>185</b>	<b>20</b>

**Raumkapazität im Schuljahr 2010/11**

	<b>Schuljahr 2010/11</b>
Anzahl Klassen	18
Klassenräume	21
Gruppenräume	5
Fachkabinette	9
Hortraum	1
Diagnostik	2

**ÖPNV-Anbindung:** Straßenbahnlinie 13 Haltestelle St.-Benno-Gymnasium  
Stadtbuslinie 62

**Bemerkungen:**

## 1.6.2 Schule zur Lernförderung „A. S. Makarenko“ - Förderzentrum

Leisniger Straße 76,  
01127 Dresden Stammhaus

Konkordienstraße 12  
01127 Dresden Schulteil

Luboldtstraße 15  
01324 Dresden Außenstelle

**Förderschwerpunkt:** Lernen in Verbindung mit Mehrfachbehinderung

**Baujahr /Gebäudetyp:** Stammhaus: 1905/ Altbau  
Schulteil: 1893/ Altbau  
Außenstelle: 1876/ Altbau

**Priorität Bau Schulgebäude:** Stammhaus: D Gesamtsanierung 1996  
Schulteil: C  
Außenstelle: C Teilsanierung 2000

**Priorität Bau Sporthalle:** Stammhaus: C  
Schulteil: B  
Außenstelle: D

**Größe Schulfreifläche:** Stammhaus: 3.360 m<sup>2</sup>  
Schulteil: 2.057 m<sup>2</sup> (gemeinsam mit 8. GS)  
Außenstelle: 2.385 m<sup>2</sup>

**Größe Sportfläche Sporthalle:** Stammhaus: 137 m<sup>2</sup>  
Schulteil: 427 m<sup>2</sup> (gemeinsam mit 8.GS)  
Außenstelle: 202 m<sup>2</sup>

(Stammhaus, Schulteil, Außenstelle)

	<b>Rollstuhlgerechte Zugänglichkeit</b>
Schule	Nein
Sporthalle	Nein

## Schüler- und Klassenzahlen

Schulgebäude, Leisniger Straße

	<b>Schuljahr 2009/10</b>		<b>Schuljahr 2010/11</b>	
	<b>Schüler</b>	<b>Klassen</b>	<b>Schüler</b>	<b>Klassen</b>
<b>5</b>	32	2	32	2
<b>6</b>	16	1	35	2
<b>7</b>	27	2	25	2
<b>8</b>	11	1	13	1
<b>8 HS</b>	14	1	13	1
<b>9</b>	12	1	11	1
<b>9 HS</b>	11	1	16	1
<b>10 HS</b>	12	1	12	1
<b>Gesamt</b>	<b>135</b>	<b>10</b>	<b>157</b>	<b>11</b>



## Schulgebäude, Konkordienstraße

	<b>Schuljahr 2009/10</b>		<b>Schuljahr 2010/11</b>	
	<b>Schüler</b>	<b>Klassen</b>	<b>Schüler</b>	<b>Klassen</b>
<b>1</b>	15	2	15	2
<b>2</b>	19	2	24	3
<b>3</b>	24	2	28	2
<b>4</b>	25	2	23	2
<b>Gesamt</b>	<b>83</b>	<b>8</b>	<b>90</b>	<b>9</b>

## Schulgebäude, Luboldtstraße

	<b>Schuljahr 2009/10</b>		<b>Schuljahr 2010/11</b>	
	<b>Schüler</b>	<b>Klassen</b>	<b>Schüler</b>	<b>Klassen</b>
<b>3</b>	14	1	0	0
<b>4</b>	13	1	12	1
<b>5</b>	11	1	13	1
<b>6</b>	15	1	15	1
<b>7</b>	12	1	14	1
<b>8</b>	10	1	10	1
<b>9</b>	0	0	9	1
<b>Gesamt</b>	<b>75</b>	<b>6</b>	<b>73</b>	<b>6</b>

## Raumkapazität im Schuljahr 2010/11

## Schulgebäude, Leisniger Straße

	<b>Schuljahr 2010/11</b>
Anzahl Klassen	11
Fachkabinette	7
Klassenräume	11
Gruppenraum	1
Aula	1
Speiseraum	1
Therapieräume	1
Verwaltungsräume	4

## Schulgebäude, Konkordienstraße

	<b>Schuljahr 2010/11</b>
Anzahl Klassen	9
Klassenräume	12
Fachkabinette	1
Diagnostik	2
Horräume	4
Förderzimmer	1
Verwaltungsräume	2

## Schulgebäude, Luboldtstraße

	<b>Schuljahr 2010/11</b>
Anzahl Klassen	6
Klassenräume	10
Gruppenräume	3
Fachkabinette	1
Verwaltungsräume	4

**ÖPNV-Anbindung:**

Stammhaus, Leisniger Straße - Stadtbuslinie 64, Haltestelle Wurzener Straße;

Schulteil, Konkordienstraße - Straßenbahnlinie 13, Haltestelle Bürgerstraße;

Außenstelle, Luboldtstraße - Straßenbahnlinie 11, Haltestelle Plattleite

**Bemerkungen:**

## 1.6.3 Schule zur Lernförderung „Albert Schweitzer Schule“ - Förderzentrum

<b>Standort:</b>	Georg-Palitzsch-Straße 42, 01239 Dresden
<b>Förderschwerpunkt:</b>	Lernen in Verbindung mit Mehrfachbehinderung
<b>Baujahr /Gebäudetyp:</b>	1978/ Typ Dresden
<b>Priorität Bau Schulgebäude:</b>	E Gesamtsanierung 2008
<b>Priorität Bau Sporthalle:</b>	C
<b>Regelkapazität:</b>	zweizügig
<b>Plankapazität:</b>	zweizügig
<b>Größe Schulfreifläche:</b>	23.256 m <sup>2</sup>
<b>Größe Sportfläche Sporthalle:</b>	751 m <sup>2</sup>

	<b>Rollstuhlgerechte Zugänglichkeit</b>
Schule	Ja
Sporthalle	Ja

**Schüler- und Klassenzahlen**

	<b>Schuljahr 2009/10</b>		<b>Schuljahr 2010/11</b>	
	<b>Schüler</b>	<b>Klassen</b>	<b>Schüler</b>	<b>Klassen</b>
<b>1</b>	10	1	11	1
<b>2</b>	17	2	18	2
<b>3</b>	20	2	23	2
<b>4</b>	28	2	22	2
<b>5</b>	29	2	28	2
<b>6</b>	34	2	31	2
<b>7</b>	27	2	34	2
<b>8</b>	15	1	14	1
<b>8 HS</b>	19	1	17	1
<b>9</b>	13	1	16	1
<b>9 HS</b>	29	2	17	1
<b>10 HS</b>	14	1	26	2
<b>Gesamt</b>	<b>255</b>	<b>19</b>	<b>257</b>	<b>19</b>

**Raumkapazität im Schuljahr 2010/11**

	<b>Schuljahr 2010/11</b>
Anzahl Klassen	19
Klassenräume	18
Fachkabinette	10
Mehrzweckraum	1
Gruppenräume	4
Verwaltungsräume	4

**ÖPNV-Anbindung:** Straßenbahnlinie 1, 9, 13 Haltestelle Georg-Palitzsch-Str.

**Bemerkungen:**

## 1.6.4 Schule zur Lernförderung „Schule am Landgraben“

<b>Standort:</b>	Pirnaer Landstraße 53-55, 01237 Dresden
<b>Förderschwerpunkt:</b>	Lernen in Verbindung mit Mehrfachbehinderung
<b>Baujahr /Gebäudetyp:</b>	1907/ Altbau
<b>Priorität Bau Schulgebäude:</b>	E Gesamtsanierung 2005
<b>Priorität Bau Sporthalle:</b>	E
<b>Regelkapazität:</b>	einzügig
<b>Plankapazität:</b>	einzügig
<b>Größe Schulfreifläche:</b>	4.690 m <sup>2</sup>
<b>Größe Sportfläche Sporthalle:</b>	335 m <sup>2</sup>

	<b>Rollstuhlgerechte Zugänglichkeit</b>
Schule	Ja
Sporthalle	Ja

**Schüler- und Klassenzahlen**

	<b>Schuljahr 2009/10</b>		<b>Schuljahr 2010/11</b>	
	<b>Schüler</b>	<b>Klassen</b>	<b>Schüler</b>	<b>Klassen</b>
<b>1</b>	13	2	11	1
<b>2</b>	12	1	12	1
<b>3</b>	20	2	12	1
<b>4</b>	22	2	20	2
<b>5</b>	17	1	24	2
<b>6</b>	11	1	15	1
<b>7</b>	21	2	9	1
<b>8</b>	25	2	14	1
<b>9</b>	21	2	23	2
<b>Gesamt</b>	<b>162</b>	<b>15</b>	<b>140</b>	<b>12</b>

**Raumkapazität im Schuljahr 2010/11**

	<b>Schuljahr 2010/11</b>
Anzahl Klassen	12
Klassenräume	10
Gruppenräume	4
Fachkabinette	4
Speisung	1
Verwaltungsräume	3

**ÖPNV-Anbindung:** Straßenbahnlinie 1, 2 Haltestelle Abzweig nach Reick

**Bemerkungen:** Der Schule zur Lernförderung "Schule am Landgraben" ist die BALD als Außenstelle zugeordnet.

## 1.6.5 Schule zur Lernförderung „Am Leutewitzer Park“ - Förderzentrum

<b>Standort:</b>	Gottfried-Keller-Straße 40, 01157 Dresden
<b>Partnerklassen:</b>	12. Grundschule Hebbelstraße 20, 01157 Dresden
<b>Förderschwerpunkt:</b>	Lernen in Verbindung mit Mehrfachbehinderung
<b>Baujahr /Gebäudetyp:</b>	1976/ Typ Dresden
<b>Priorität Bau Schulgebäude:</b>	D
<b>Priorität Bau Sporthalle:</b>	B
<b>Regelkapazität:</b>	zweizügig
<b>Plankapazität:</b>	zweizügig
<b>Größe Schulfreifläche:</b>	15.786 m <sup>2</sup>
<b>Größe Sportfläche Sporthalle:</b>	494 m <sup>2</sup>

	<b>Rollstuhlgerechte Zugänglichkeit</b>
Schule	Nein
Sporthalle	Nein

**Schüler- und Klassenzahlen**

Schulgebäude, Gottfried-Keller-Straße 40

	<b>Schuljahr 2009/10</b>		<b>Schuljahr 2010/11</b>	
	<b>Schüler</b>	<b>Klassen</b>	<b>Schüler</b>	<b>Klassen</b>
<b>3</b>	13	1	16	2
<b>4</b>	23	2	20	2
<b>5</b>	28	2	30	2
<b>6</b>	31	2	33	2
<b>7</b>	29	2	32	2
<b>8</b>	23	2	21	2
<b>8 HS</b>	12	1	12	1
<b>9</b>	11	1	14	1
<b>9 HS</b>	10	1	11	1
<b>Gesamt</b>	<b>180</b>	<b>14</b>	<b>189</b>	<b>15</b>

Partnerklassen 12. Grundschule

	<b>Schuljahr 2009/10</b>		<b>Schuljahr 2010/11</b>	
	<b>Schüler</b>	<b>Klassen</b>	<b>Schüler</b>	<b>Klassen</b>
<b>1</b>	12	1	8	1
<b>2</b>	18	2	20	2
<b>Gesamt</b>	<b>30</b>	<b>3</b>	<b>28</b>	<b>3</b>

### **Raumkapazität im Schuljahr 2010/11**

Schulgebäude, Gottfried-Keller-Straße 40

	<b>Schuljahr 2010/11</b>
Anzahl Klassen	15
Klassenräume	16
Fachkabinette	10
Therapieräume	4
Speiseraum	1
Verwaltungsräume	4
Lernwerkstatt	2
Vermietung (Zahnarzt)	1

**Andere Nutzungen im Schulgebäude:** Jugendzahnärztliche Ambulanz

### **ÖPNV-Anbindung:**

Stammhaus: Gottfried-Keller-Straße - Straßenbahnlinie 1, 12 Haltestelle Gottfried-Keller-Straße, Stadtbuslinie 92,94

Mitnutzung: 12.Grundschule - Straßenbahnlinie 2, Haltestelle Hebbelplatz

### **Bemerkungen:**

## 1.6.6 Schule für Körperbehinderte „Prof. Dr. Rainer Fetscher“ - Förderzentrum

<b>Standort:</b>	Fischhausstraße 12, 01099 Dresden
<b>Partnerklassen:</b>	96. Grundschule „Am Froschtunnel“, Liebstädter Str. 37, 01277 Dresden; 103. Grundschule „Unterm Regenbogen“, Hohnsteiner Straße 8, 01099 Dresden
<b>Förderschwerpunkt:</b>	körperbehindert (Grund- und Mittelschule, Lernförderung, geistig behindert)
<b>Baujahr /Gebäudetyp:</b>	1981/ Plattenbau
<b>Priorität Bau Schulgebäude:</b>	E Sanierung Schwimmhalle 2003 Erweiterungsbau Sanitär 2003 Gesamtsanierung 2005
<b>Priorität Bau Sporthalle:</b>	C
<b>Regelkapazität:</b>	zweizügig
<b>Plankapazität:</b>	zweizügig
<b>Größe Schulfreifläche:</b>	18.230 m <sup>2</sup> Gesamtsanierung Freiflächen 2009
<b>Größe Sportfläche Sporthalle:</b>	349 m <sup>2</sup>

	<b>Rollstuhlgerechte Zugänglichkeit</b>
Schule	Ja
Sporthalle	Ja

**Schüler- und Klassenzahlen**

Schulgebäude Fischhausstraße 12

	Schuljahr 2009/10		Schuljahr 2010/11	
	Schüler	Klassen	Schüler	Klassen
1 LF	7	1	7	0
1/D2	8	1	8	1
2	10	1	0	0
2 LF	8	1	7	1
3	0	0	9	2
3 LF	10	1	9	1
4	0	0	0	0
4 LF	6	1	11	1
5	4	0	10	1
5 LF	9	1	0	0
6	12	1	12	1
6 LF	2	0	0	0
7	0	0	12	1
7 LF	3	1	4	1
7 HS	6	1	0	0
8	0	0	7	1
8 LF	7	1	0	0
8 HS	0	0	0	0
9	0	0	0	0
9 LF	4	0	7	1
9 HS	14	1	0	0
10	5	1	8	1
Unterstufe	19	3	15	3
Mittelstufe	16	2	16	2
Oberstufe	12	2	15	2
Werkstufe	12	1	11	1
Gesamt	175	21	168	21

Partnerklassen an der 96. Grundschule „Am Froschtunnel“

	Schuljahr 2009/10		Schuljahr 2010/11	
	Schüler	Klassen	Schüler	Klassen
1/D2	10	1	8	1
2/3/4	10	1	9	1
Gesamt	20	2	17	2

Partnerklassen an der 103. Grundschule „Unterm Regenbogen“

	Schuljahr 2009/10		Schuljahr 2010/11	
	Schüler	Klassen	Schüler	Klassen
1/D2	8	1	10	1
3	12	1	0	0
4	0	0	10	1
Gesamt	20	2	20	2



**Raumkapazität im Schuljahr 2010/11**

Schulgebäude Fischhausstraße 12

	<b>Schuljahr 2010/11</b>
Anzahl Klassen	21
Klassenräume	25
Gruppenräume	19
Fachkabinette	10
Mehrzweckräume	5
Therapieräume	13
Gruppenküche	1
Rhythmikraum	1
Snoozleraum	1
Horräume	12
Verwaltungsräume	3

**ÖPNV-Anbindung:**Stammhaus: Fischhausstraße - Stadtbuslinie 64, Haltestelle BöhmertstraßeMitnutzung: 96. Grundschule - Straßenbahnlinie 2, Haltestelle RauensteinstraßeMitnutzung: 103. Grundschule - Straßenbahnlinie 11, Haltestelle Diakonissenweg**Bemerkungen:**

### 1.6.7 Sprachheilschule „Schule im Albertpark“ - Förderzentrum

<b>Standort:</b>	Fischhausstraße 12 b, 01099 Dresden
<b>Partnerklassen:</b>	51. Grundschule „An den Platanen“, Rosa-Menzer-Straße 24, 01309 Dresden; 122. Grundschule „Am Palitzschhof“, Gamigstraße 30, 01239 Dresden; 139. Grundschule, Omsewitzer Ring 4, 01169 Dresden 36. Mittelschule, Emil-Ueberall-Straße 34, 01159 Dresden
<b>Förderschwerpunkt:</b>	sprachbehindert (Grund- und Mittelschule)
<b>Baujahr /Gebäudetyp:</b>	1974/ Typ Dresden
<b>Priorität Bau Schulgebäude:</b>	E Gesamtsanierung 2007-2009
<b>Priorität Bau Sporthalle:</b>	E Neubau 2009
<b>Regelkapazität:</b>	vierzünftig
<b>Plankapazität:</b>	vierzünftig
<b>Größe Schulfreifläche:</b>	13.848 m <sup>2</sup>
<b>Größe Sportfläche Sporthalle:</b>	406 m <sup>2</sup>

	<b>Rollstuhlgerechte Zugänglichkeit</b>
Schule	Ja (Treppenlift u. Beh. Toilette)
Sporthalle	Ja

### Schüler- und Klassenzahlen

Schulgebäude Fischhausstraße 12 b

	<b>Schuljahr 2009/10</b>		<b>Schuljahr 2010/11</b>	
	<b>Schüler</b>	<b>Klassen</b>	<b>Schüler</b>	<b>Klassen</b>
<b>1</b>	74	6	78	7
<b>2</b>	59	12	60	5
<b>3</b>	64	5	52	4
<b>4</b>	23	2	31	2
<b>Gesamt</b>	<b>220</b>	<b>18</b>	<b>221</b>	<b>18</b>

Partnerklassen an der 51. Grundschule „An den Platanen“

	<b>Schuljahr 2009/10</b>		<b>Schuljahr 2010/11</b>	
	<b>Schüler</b>	<b>Klassen</b>	<b>Schüler</b>	<b>Klassen</b>
<b>1</b>	10	2	10	1
<b>4</b>	11	2	11	1
<b>Gesamt</b>	<b>21</b>	<b>4</b>	<b>21</b>	<b>2</b>

## Partnerklassen an der 122. Grundschule „Am Palitzschhof“

	Schuljahr 2009/10		Schuljahr 2010/11	
	Schüler	Klassen	Schüler	Klassen
1	10	1	10	1
2	13	1	10	1
3	12	1	10	1
<b>Gesamt</b>	<b>35</b>	<b>3</b>	<b>30</b>	<b>3</b>

## Partnerklassen an der 139. Grundschule

	Schuljahr 2009/10		Schuljahr 2010/11	
	Schüler	Klassen	Schüler	Klassen
1	12	1	12	1
2	13	1	12	1
3	10	1	12	1
4	11	1	10	1
<b>Gesamt</b>	<b>46</b>	<b>4</b>	<b>46</b>	<b>4</b>

## Partnerklassen an der 36. Mittelschule

	Schuljahr 2009/10		Schuljahr 2010/11	
	Schüler	Klassen	Schüler	Klassen
5	12	1	0	0
6	13	1	11	1
<b>Gesamt</b>	<b>25</b>	<b>2</b>	<b>11</b>	<b>1</b>

## Raumkapazität im Schuljahr 2010/11

## Schulgebäude Fischhausstraße 12b

	Schuljahr 2010/11
Anzahl Klassen	18
Klassenräume	18
Fachkabinette	7
Mehrzweckräume	1
GTA	1
Bibliothek	1
Speiseraum	1
Hörräume	2
Verwaltungsräume	4

## ÖPNV-Anbindung:

Hauptsitz, Fischhausstraße - Stadtbuslinie 64, Haltestelle Böhmertstraße

Kooperation, 51. Grundschule - Stadtbuslinie 63, Haltestelle Wittenberger Str.

Mitnutzung: 122. Grundschule - Stadtbuslinie 66 , Haltestelle Gamigstraße

Mitnutzung: 139. Grundschule - Straßenbahnlinie 2, 6, 7, Haltestelle Merianplatz

Mitnutzung: 36. Mittelschule - Straßenbahnlinie 6, 7, Haltestelle Malterstraße

**Bemerkungen:**

## 1.6.8 Schule für geistig Behinderte "Astrid Lindgren"

**Standort:** Lise-Meitner-Straße 22, 01169 Dresden

**Förderschwerpunkt:** geistige Behinderung

**Baujahr /Gebäudetyp:** 1986/ Plattenbau

**Priorität Bau Schulgebäude:** E Umbau und Sanierung 1998

**Priorität Bau Sportraum:** E

**Regelkapazität:** zweizügig

**Plankapazität:** zweizügig

**Größe Schulfreifläche:** 11.023 m<sup>2</sup>

**Größe Sportfläche Sportraum:** 141 m<sup>2</sup> (Pavillon Sportraum)

	Rollstuhlgerechte Zugänglichkeit
Schule	Ja
Sporthalle	Ja

**Schüler- und Klassenzahlen**

	Schuljahr 2009/10		Schuljahr 2010/11	
	Schüler	Klassen	Schüler	Klassen
<b>Unterstufe</b>	6	1	7	1
<b>Mittelstufe</b>	15	2	14	2
<b>Oberstufe</b>	28	3	28	3
<b>Werkstufe</b>	23	2	18	2
<b>Gesamt</b>	<b>72</b>	<b>8</b>	<b>67</b>	<b>8</b>

**Raumkapazität im Schuljahr 2010/11**

	Schuljahr 2010/11
Anzahl Klassen	8
Klassenräume	8
Fachkabinette	10
Gruppenräume	4
Mehrzweckräume	2
Bibliothek	1
Speiseraum	1
Bewegungsbad	1
Snoozleraum	1

**ÖPNV-Anbindung:**

Stadtbuslinie 80, Haltestelle Adalbert-Stifter-Weg

**Bemerkungen:**

### 1.6.9 Schule für geistig Behinderte "Robinsonschule"

<b>Standort:</b>	Schweizer Straße 7, 01069 Dresden
<b>Förderschwerpunkt:</b>	geistige Behinderung
<b>Baujahr /Gebäudetyp:</b>	1963/ Altneubau
<b>Priorität Bau Schulgebäude:</b>	E Gesamtsanierung 2004
<b>Priorität Bau Sporthalle:</b>	E
<b>Regelkapazität:</b>	zweizügig
<b>Plankapazität:</b>	zweizügig
<b>Größe Schulfreifläche:</b>	20.199 m <sup>2</sup> (gemeinsam mit 14. Grundschule)
<b>Größe Sportfläche Sporthalle:</b>	295 m <sup>2</sup> (gemeinsam mit 14. Grundschule)

	<b>Rollstuhlgerechte Zugänglichkeit</b>
Schule	Ja
Sporthalle	Ja

#### Schüler- und Klassenzahlen

	<b>Schuljahr 2009/10</b>		<b>Schuljahr 2010/11</b>	
	<b>Schüler</b>	<b>Klassen</b>	<b>Schüler</b>	<b>Klassen</b>
<b>Unterstufe</b>	11	2	11	2
<b>Mittelstufe</b>	14	2	15	2
<b>Oberstufe</b>	19	2	25	3
<b>Werkstufe</b>	14	2	19	2
<b>Gesamt</b>	<b>58</b>	<b>8</b>	<b>70</b>	<b>9</b>

#### Raumkapazität im Schuljahr 2010/11

	<b>Schuljahr 2010/11</b>
Anzahl Klassen	9
Klassenräume	8
Fachkabinette	7
Gruppenräume	5
Mehrzweckraum	1
Bibliothek	1
Speiseraum	1
Therapie	1
Snoozleraum	1

#### ÖPNV-Anbindung:

Stadtbuslinie 62, Haltestelle Schweizer Straße

#### Bemerkungen:

1.6.10 Schule für Hörgeschädigte „Johann-Friedrich-Jencke-Schule“ - Förderzentrum

<b>Standort:</b>	Maxim-Gorki-Straße 4, 01127 Dresden
Partnerklassen:	41. Grundschule „Elbtalkinder“, Lommatzscher Straße 121, 01139 Dresden  43. Grundschule „Thomas Müntzer“, Riegelplatz 2, 01139 Dresden
<b>Förderschwerpunkt:</b>	Hörschädigung (Grund- und Mittelschule, Lernförderung, geistig behindert)
<b>Baujahr /Gebäudetyp:</b>	1883/ Altbau
<b>Priorität Bau Schulgebäude:</b>	D <b>Umbau und sanierung 2000</b>
<b>Priorität Bau Sporthalle:</b>	E      siehe Berufliches Schulzentrum für Gesundheit und Sozialwesen
<b>Regelkapazität:</b>	zweizügig
<b>Plankapazität:</b>	zweizügig
<b>Größe Schulfreifläche:</b>	65.595 m²
<b>Größe Sportfläche Sporthalle:</b>	3 Sporthallenfelder (gemeinsam mit BSZ für Gesundheit und Sozialwesen „Karl August Lingner Dresden“)

Stammhaus

	<b>Rollstuhlrechte Zugänglichkeit</b>
Schule	Ja
Sporthalle	Ja

**Schüler- und Klassenzahlen**

Schulgebäude, Maxim-Gorki-Straße

	Schuljahr 2009/10		Schuljahr 2010/11	
	Schüler	Klassen	Schüler	Klassen
2	6	1	-	-
3	11	2	13	2
4	8	1	7	1
4D	6	1	10	1
5	11	2	17	2
5L	5	1	-	-
6	13	2	11	2
6L	-	-	6	1
7	6	1	7	1
7L	-	-	4	1
8	10	2	5	1
9	6	1	11	2
9 H	5	1	-	-
10	4	1	4	1
Unterstufe	8	2	12	3
Mittelstufe	9	2	9	2
Oberstufe	5	1	5	1
Werkstufe	5	1	5	1
<b>Gesamt</b>	<b>118</b>	<b>22</b>	<b>126</b>	<b>22</b>

Partnerklassen an der 41. Grundschule „Elbtalkinder“

	Schuljahr 2009/10		Schuljahr 2010/11	
	Schüler	Klassen	Schüler	Klassen
1	-	-	7	1
2	-	-	10	2
<b>Gesamt</b>	<b>Bauauslagerung</b>		<b>17</b>	<b>3</b>

Partnerklassen an der 43. Grundschule „Thomas Müntzer“

	Schuljahr 2009/10		Schuljahr 2010/11	
	Schüler	Klassen	Schüler	Klassen
1	7	1	-	-
2	10	2	-	-
<b>Gesamt</b>	<b>17</b>	<b>3</b>	<b>Bauauslagerung</b>	



**Raumkapazität im Schuljahr 2010/11**

Schulgebäude Maxim-Gorki-Straße

	<b>Schuljahr 2010/11</b>
Anzahl Klassen	22
Klassenräume	24
Gruppenräume	5
Fachkabinette	11
Mehrzweckraum	1
Therapie	1
Gruppenküche	1
Rhythmikraum	1
Snoozleraum	2
Hort	1
Bibliothek	1
Verwaltungsräume	4
Beratungsstelle	3

**ÖPNV-Anbindung:**Stammhaus: Maxim Gorki Straße - Stadtbuslinie 64, 70, 81 Haltestelle Sankt-Pauli-Friedhof;Mitnutzung: 41. Grundschule - Straßenbahnlinie 13, Haltestelle BürgerstraßeMitnutzung: 43. Grundschule - Straßenbahnlinie 9 Haltestelle Riegelplatz,  
Stadtbuslinie 64, 72**Bemerkungen:**

## 1.6.11 Klinikschule

**Standort:** Universitätsklinikum TU Dresden „Carl Gustav Carus“,  
(Haus 21 und Haus 25)  
Fetscherstraße 74,  
01307 Dresden

**Außenstelle:** Krankenhaus Dresden Neustadt  
Industriestraße 40  
01129 Dresden

**Regelkapazität:** 100 bis 120 Schülerinnen und Schüler

**Plankapazität:** 100 bis 120 Schülerinnen und Schüler

**Schüler- und Klassenzahlen**

Gebäude Universitätsklinikum TU Dresden „Carl Gustav Carus“

	<b>Schuljahr 2009/10</b>		<b>Schuljahr 2010/11</b>	
	<b>Schüler</b>	<b>Klassen</b>	<b>Schüler</b>	<b>Klassen</b>
<b>1</b>	7	0	6	0
<b>2</b>	7	1	8	1
<b>3</b>	8	1	9	1
<b>4</b>	8	0	8	0
<b>5-6</b>	7	1	11	1
<b>7</b>	11	0	10	0
<b>8</b>	8	1	10	1
<b>9</b>	9	1	10	1
<b>10-12</b>	15	0	10	0
<b>BVJ/BS</b>	12	2	9	2
<b>Gesamt</b>	<b>92</b>	<b>7</b>	<b>91</b>	<b>7</b>

Gebäude Krankenhaus Dresden Neustadt

	<b>Schuljahr 2009/10</b>		<b>Schuljahr 2010/11</b>	
	<b>Schüler</b>	<b>Klassen</b>	<b>Schüler</b>	<b>Klassen</b>
<b>1</b>	2	0	3	0
<b>2</b>	2	0	1	1
<b>3</b>	1	1	0	0
<b>4</b>	1	0	1	0
<b>5-6</b>	2	1	7	1
<b>7</b>	0	0	0	0
<b>8</b>	1	1	0	0
<b>9</b>	2	0	1	1
<b>10</b>	1	0	1	0
<b>BVJ/BS</b>	2	1	3	1
<b>Gesamt</b>	<b>14</b>	<b>4</b>	<b>17</b>	<b>4</b>

### **Raumkapazität im Schuljahr 2010/11**

14 Unterrichtsräume bzw. Funktionsräume im Universitätsklinikum TU Dresden  
„Carl Gustav Carus“,

### **ÖPNV-Anbindung:**

Stammhaus: Stadtbuslinie 62, 74 - Haltestelle Universitätsklinikum;  
Straßenbahnlinie 6, 12 - Haltestelle Augsburger Straße  
Außenstelle Stadtbuslinie 70, 80 - Haltestelle Krankenhaus Neustadt

### **Bemerkungen:**

1.6.12 Schule für Erziehungshilfe "Erich Kästner"

<b>Standort:</b>	Zinzendorfstraße 4, 01069 Dresden
<b>Förderschwerpunkt:</b>	emotional und soziale Entwicklung Lernen in Verbindung mit Mehrfachbehinderung
<b>Baujahr /Gebäudetyp:</b>	1969/ TYP Dresden
<b>Priorität Bau Schulgebäude:</b>	D
<b>Priorität Bau Sporthalle:</b>	E      Neubau Einfeldhalle 2010
<b>Regelkapazität:</b>	dreizügig
<b>Plankapazität:</b>	dreizügig
<b>Größe Schulfreifläche:</b>	12.791 m <sup>2</sup>
<b>Größe Sportfläche Sporthalle:</b>	406 m <sup>2</sup>

	Rollstuhlgerechte Zugänglichkeit
Schule	Nein
Sporthalle	Ja

**Schüler- und Klassenzahlen**

	Schuljahr 2009/10		Schuljahr 2010/11	
	Schüler	Klassen	Schüler	Klassen
<b>1</b>	14	2	21	3
<b>2</b>	21	3	26	3
<b>3</b>	38	4	26	3
<b>4</b>	29	3	26	3
<b>Gesamt</b>	<b>102</b>	<b>12</b>	<b>99</b>	<b>12</b>

**Raumkapazität im Schuljahr 2010/11**

	Schuljahr 2010/11
Anzahl Klassen	12
Klassenräume	17
Fachkabinette	4
Gruppenräume	5
Speiseräume	3
Verwaltungsräume	4
Rhythmikraum	1
Therapieraum	1
Horräume	7

**ÖPNV-Anbindung:**

Stadtbuslinie 75, Haltestelle Hans-Dankner-Straße

**Bemerkungen:**

## 1.6.13 Schule für Erziehungshilfe "Am Leubnitzbach"

<b>Standort:</b>	Karl-Laux-Straße 5, 01219 Dresden
<b>Förderschwerpunkt:</b>	emotional und soziale Entwicklung Lernen in Verbindung mit Mehrfachbehinderung
<b>Baujahr /Gebäudetyp:</b>	1985/ Typ Dresden
<b>Priorität Bau Schulgebäude:</b>	E Gesamtsanierung 2003
<b>Priorität Bau Sporthalle:</b>	C
<b>Regelkapazität:</b>	zweizügig
<b>Plankapazität:</b>	zweizügig
<b>Größe Schulfreifläche:</b>	12.070 m <sup>2</sup>
<b>Größe Sportfläche Sporthalle:</b>	440 m <sup>2</sup>

	<b>Rollstuhlgerechte Zugänglichkeit</b>
Schule	Nein
Sporthalle	Nein

**Schüler- und Klassenzahlen**

	<b>Schuljahr 2009/10</b>		<b>Schuljahr 2010/11</b>	
	<b>Schüler</b>	<b>Klassen</b>	<b>Schüler</b>	<b>Klassen</b>
<b>5</b>	11	1	13	1
<b>5L</b>	8	1	6	1
<b>6</b>	12	1	16	1
<b>6L</b>	9	1	10	1
<b>7</b>	18	2	10	1
<b>7L</b>	10	1	7	1
<b>8</b>	12	1	14	2
<b>8L</b>	6	1	10	1
<b>9L</b>	9	1	10	1
<b>Gesamt</b>	<b>95</b>	<b>10</b>	<b>96</b>	<b>10</b>

**Raumkapazität im Schuljahr 2010/11**

	<b>Schuljahr 2010/11</b>
Anzahl Klassen	10
Klassenräume	13
Fachkabinette	10
Gruppenräume	2
Speiseräume	2
Verwaltungsräume	4
Diagnostik	1
Therapieraum	1
Bibliothek	1

**ÖPNV-Anbindung:** Stadtbuslinie 75, Haltestelle Karl-Laux-Straße

**Bemerkungen:** Im Kellergeschoss befindet sich der eigenständige Jugendtreff "SPIKE".

## 1.7 Schulen in nicht kommunaler Trägerschaft

### 1.7.1 Freie Montessorigrundschule KILALOMA

**Standort:** Pirnaer Landstraße 191  
01257 Dresden

**Träger:** Kinderladen KILALOMA e.V.  
Johannes-Brahms-Straße 52  
01259 Dresden

	Rollstuhlgerechte Zugänglichkeit
Schule	Ja
Sporthalle	Ja

#### Schüler- und Klassenzahlen im Schuljahr 2009/10 und 2010/11

	2009/10		2010/11	
	Schüler	Klassen	Schüler	Klassen
1	4	1	15	0
2	9	1	6	1
3	11	1	8	0
4	0	0	8	1
<b>Gesamt</b>	<b>24</b>	<b>3</b>	<b>37</b>	<b>2</b>

**Besonderheiten:** Unterricht nach dem Prinzip von Maria Montessori, individuelle Ganztagsbetreuung.

**ÖPNV-Anbindung:** Straßenbahnlinie 2 und 6 in etwa fünf Minuten zu Fuß erreichbar, Buslinie 65 direkt vor der Tür

**Einzugsbereich:** Dresden und Umgebung

### 1.7.2 BIP Kreativitätsgrundschule Dresden

**Standort:** Tiergartenstraße 18  
01219 Dresden

**Träger:** BIP-Kreativitätszentrum gGmbH  
Czermaks Garten 11  
04103 Leipzig

	<b>Rollstuhlgerichte Zugänglichkeit</b>
Schule	Ja
Sporthalle	Nein

#### Schüler- und Klassenzahlen im Schuljahr 2009/10 und 2010/11

	<b>2009/10</b>		<b>2010/11</b>	
	<b>Schüler</b>	<b>Klassen</b>	<b>Schüler</b>	<b>Klassen</b>
1	61	3	66	4
2	65	3	62	3
3	77	4	66	3
4	76	4	77	4
<b>Gesamt</b>	<b>279</b>	<b>14</b>	<b>271</b>	<b>14</b>

**Besonderheiten:** Ganztageschule mit einem wissenschaftlich begründeten Zusatzprogramm zur Kreativitätsförderung,  
Öffnungszeiten: täglich von 7.00 - 18.00 Uhr, auch in den Ferien, behindertengerecht

**ÖPNV-Anbindung:** Straßenbahnlinie 9 und 13, Buslinie 75 Haltestelle Zoo

**Einzugsbereich:** ganz Dresden und Umland

1.7.3 Christliche Schule Dresden-Zschachwitz - Grundschule

**Standort:** Zschierener Straße 5  
01259 Dresden

**Träger:** CS Christliche Schule Dresden gGmbH  
Rathener Straße 78-80  
01259 Dresden

	<b>Rollstuhlgerechte Zugänglichkeit</b>
Schule	Nein
Sporthalle	Ja

**Schüler- und Klassenzahlen im Schuljahr 2009/10 und 2010/11**

	<b>2009/10</b>		<b>2010/11</b>	
	<b>Schüler</b>	<b>Klassen</b>	<b>Schüler</b>	<b>Klassen</b>
<b>1</b>	40	2	40	2
<b>2</b>	49	2	44	2
<b>3</b>	41	2	49	2
<b>4</b>	42	2	44	2
<b>Gesamt</b>	<b>172</b>	<b>8</b>	<b>177</b>	<b>8</b>

**Besonderheiten:** -

**ÖPNV-Anbindung:** Straßenbahnlinie 2, Buslinie 86, 88, Fähre von Pillnitz

**Einzugsbereich:** Dresden und Umland (z. B. Heidenau, Dohna)



#### 1.7.4 Freie Montessorischule Huckepack - Grundschule

**Standort:** Glashütter Straße 10  
01309 Dresden

**Träger:** HUCKEPACK e.V.  
Glashütter Straße 10  
01309 Dresden

	<b>Rollstuhlgerichte Zugänglichkeit</b>
Schule	Ja
Sporthalle	Ja

#### Schüler- und Klassenzahlen im Schuljahr 2009/10 und 2010/11

	<b>2009/10</b>		<b>2010/11</b>	
	<b>Schüler</b>	<b>Klassen</b>	<b>Schüler</b>	<b>Klassen</b>
<b>1</b>	40	2	36	2
<b>2</b>	37	2	39	2
<b>3</b>	44	2	44	2
<b>4</b>	37	2	42	2
<b>Gesamt</b>	<b>158</b>	<b>8</b>	<b>161</b>	<b>8</b>

#### Besonderheiten:

- Beschulung nach dem Konzept Maria Montessoris
- individuelle Begleitung der Lernprozesse
- Schwerpunkt liegt auf der Entwicklung von Selbstständigkeit, Selbstverantwortung und Methodenkompetenz
- durchgängiges Konzept von Klasse eins bis zum Abitur
- Integration von Schülern mit verschiedenstem Förderbedarf von Klasse eins bis 13

**ÖPNV-Anbindung:** Straßenbahnlinie 4 und 10, Buslinie 63 und 74  
Haltestelle Bergmannstraße

**Einzugsbereich:** Stadt Dresden und Umland

1.7.5 Freie Evangelische Schule Dresden - Grundschule

**Standort:** Hausdorfer Straße 4  
01277 Dresden

**Träger:** Evangelischer Schulverein Dresden e.V.  
Gustav-Freytag-Straße 21  
01277 Dresden

	<b>Rollstuhlgerechte Zugänglichkeit</b>
Schule	Nein
Sporthalle	Nein

**Schüler- und Klassenzahlen im Schuljahr 2009/10 und 2010/11**

	<b>2009/10</b>		<b>2010/11</b>	
	<b>Schüler</b>	<b>Klassen</b>	<b>Schüler</b>	<b>Klassen</b>
<b>1</b>	46	2	48	2
<b>2</b>	49	2	46	2
<b>3</b>	46	2	49	2
<b>4</b>	46	2	43	2
<b>Gesamt</b>	<b>187</b>	<b>8</b>	<b>186</b>	<b>8</b>

**Besonderheiten:** evangelische Bekenntnisschule

**ÖPNV-Anbindung:** Straßenbahnlinie 2, 4, 6, 10 und 12 mit Umstieg in die Buslinie 65, 85 und 87 oder etwa 1 km Fußweg

**Einzugsbereich:** gesamtes Stadtgebiet Dresden

### 1.7.6 Freie Alternativschule - Grundschule

**Standort:** Stauffenbergallee 4a  
01099 Dresden

**Träger:** Freie Alternativschule Dresden e.V.  
Stauffenbergallee 4a  
01099 Dresden

	<b>Rollstuhlgerichte Zugänglichkeit</b>
Schule	Nein
Sporthalle	Nein

#### Schüler- und Klassenzahlen im Schuljahr 2009/10 und 2010/11

	<b>2009/10</b>		<b>2010/11</b>	
	<b>Schüler</b>	<b>Klassen</b>	<b>Schüler</b>	<b>Klassen</b>
<b>1</b>	18	1	21	1
<b>2</b>	17	1	17	1
<b>3</b>	26	1	18	1
<b>4</b>	18	1	24	1
<b>Gesamt</b>	<b>79</b>	<b>4</b>	<b>80</b>	<b>4</b>

**Besonderheiten:** eigene pädagogische Konzeption, Ganztagsangebote

**ÖPNV-Anbindung:** Buslinie 64 Haltestelle Landesdirektion Dresden

**Einzugsbereich:** Dresden und Umland

### 1.7.7 Freie Waldorfschule Dresden - Grundstufe

**Standort:** Marienallee 5  
01099 Dresden

Jägerstraße 34  
01099 Dresden

**Träger:** Verein der freien Waldorfschulen Dresden e. V.  
Marienallee 5  
01099 Dresden

**Schulart:** Waldorfschule Grundstufe

	<b>Rollstuhlgerechte Zugänglichkeit</b>
Schule	Nein
Sporthalle	Nein

#### Schüler- und Klassenzahlen im Schuljahr 2009/10 und 2010/11

	<b>2009/10</b>		<b>2010/11</b>	
	<b>Schüler</b>	<b>Klassen</b>	<b>Schüler</b>	<b>Klassen</b>
<b>1</b>	61	2	58	2
<b>2</b>	58	2	63	2
<b>3</b>	62	2	57	2
<b>4</b>	63	2	65	2
<b>Gesamt</b>	<b>244</b>	<b>8</b>	<b>243</b>	<b>8</b>

**Besonderheiten:** Als staatlich genehmigte Ersatzschule erfolgt strukturgemäß kein Wechsel in eine andere Schulart. Die Schüler bleiben im Klassenverband in der Oberstufe zusammen.

**ÖPNV-Anbindung:** Straßenbahnlinie 13 bis Alaunpark oder  
Straßenbahnlinie 7 und 8 bis Stauffenbergallee  
dann Buslinie 64 Haltestelle Marienallee, Linie 11 bis Nordstraße

**Einzugsbereich:** Dresden und Umland

### 1.7.8 Private Schule IBB gGmbH - Grundschule

**Standort:** Loschwitzer Straße 21  
01309 Dresden

**Träger:** IBB Institut für Bildung und Beratung GmbH  
Könneritzstraße 33  
01067 Dresden

**Schulart:** Grundschule

	<b>Rollstuhlgerechte Zugänglichkeit</b>
Schule	Nein
Sporthalle	Nein

#### Schüler- und Klassenzahlen im Schuljahr 2009/10 und 2010/11

	<b>2009/10</b>		<b>2010/11</b>	
	<b>Schüler</b>	<b>Klassen</b>	<b>Schüler</b>	<b>Klassen</b>
<b>1</b>	20	1	18	1
<b>2</b>	17	1	21	1
<b>3</b>	11	1	17	1
<b>4</b>	0	0	14	1
<b>Gesamt</b>	<b>48</b>	<b>3</b>	<b>70</b>	<b>4</b>

**Besonderheiten:** Private Ganztagsgrundschule „Gesundheit-Sprache-Kreativität“  
Von 7.00-18.00 Uhr geöffnet, Zweizügigkeit ab 2011/12

**ÖPNV-Anbindung:** Straßenbahnlinie 6 und 12 Haltestelle Lene-Glatzer-Straße,  
Buslinien am Schillerplatz

**Einzugsbereich:** Blasewitz, Striesen, Strehlen, Loschwitz, Neustadt

1.7.9 Dresden International School - Grundschule

**Standort:** Annenstraße 9  
01067 Dresden

**Träger:** Internationale Schule Dresden e.V.  
Forststraße 2a  
01099 Dresden

	<b>Rollstuhlgerichte Zugänglichkeit</b>
Schule	Ja
Sporthalle	Ja

**Schüler- und Klassenzahlen im Schuljahr 2009/10 und 2010/11**

	<b>2009/10</b>		<b>2010/11</b>	
	<b>Schüler</b>	<b>Klassen</b>	<b>Schüler</b>	<b>Klassen</b>
<b>1</b>	34	2	37	2
<b>2</b>	29	2	35	2
<b>3</b>	37	2	29	2
<b>4</b>	39	2	37	2
<b>Gesamt</b>	<b>139</b>	<b>8</b>	<b>138</b>	<b>8</b>

**Besonderheiten:** -

**ÖPNV-Anbindung:** 5 Minuten Fußweg von der Zentralhaltestelle Postplatz.

**Einzugsbereich:** Stadt Dresden und Umgebung

1.7.10 Laborschule des Omse e.V. Dresden - Grundschule

**Standort:** Espenstraße 3  
01169 Dresden

**Träger:** Omse e.V.  
Kümmelschänkenweg 2  
01157 Dresden

	<b>Rollstuhlgerechte Zugänglichkeit</b>
Schule	Nein
Sporthalle	Nein

**Schüler- und Klassenzahlen im Schuljahr 2009/10 und 2010/11**

	<b>2009/10</b>		<b>2010/11</b>	
	<b>Schüler</b>	<b>Klassen</b>	<b>Schüler</b>	<b>Klassen</b>
<b>1</b>	31	1	31	1
<b>2</b>	31	1	32	1
<b>3</b>	28	1	30	1
<b>4</b>	22	1	29	1
<b>Gesamt</b>	<b>112</b>	<b>4</b>	<b>122</b>	<b>4</b>

**Besonderheiten:** -

**ÖPNV-Anbindung:** Straßenbahnlinie 2, 6 und 7, Buslinie 70

**Einzugsbereich:** Cotta/West, ganz Dresden

#### 1.7.11 Natur- und Umweltschule - Grundschule

**Standort:** Manfred-von-Ardenne-Ring 20  
01099 Dresden

**Träger:** Verbund Sozialpädagogischer Projekte e. V.  
Alfred-Althus-Str. 2  
01067 Dresden

	<b>Rollstuhlgerechte Zugänglichkeit</b>
Schule	ja
Sporthalle	nein

#### Schüler- und Klassenzahlen im Schuljahr 2009/10 und 2010/11

	<b>2009/10</b>		<b>2010/11</b>	
	<b>Schüler</b>	<b>Klassen</b>	<b>Schüler</b>	<b>Klassen</b>
<b>1</b>	-	-	-	-
<b>2</b>	-	-	-	-
<b>3</b>	-	-	-	-
<b>4</b>	-	-	-	-
<b>Gesamt</b>	-	-	-	-

**Besonderheiten:** Natur- und Umweltschule, Ganztagschule

**ÖPNV-Anbindung:** Straßenbahnlinien 7, 8

**Einzugsbereich:** Stadt Dresden, insbesondere Ortsamt Klotzsche und Neustadt



### 1.7.12 Freie Montessorischule Huckepack - Mittelschule

**Standort:** Glashütter Straße 10  
01309 Dresden

**Träger:** HUCKEPACK e.V.  
Glashütter Straße 10  
01309 Dresden

	<b>Rollstuhlgerichte Zugänglichkeit</b>
Schule	ja
Sporthalle	ja

#### Schüler- und Klassenzahlen im Schuljahr 2009/10 und 2010/11

	<b>2009/10</b>		<b>2010/11</b>	
	<b>Schüler</b>	<b>Klassen</b>	<b>Schüler</b>	<b>Klassen</b>
<b>5</b>	37	2	32	2
<b>6</b>	32	2	34	2
<b>7</b>	36	2	33	2
<b>8</b>	33	2	39	2
<b>9</b>	21	1	30	1
<b>10</b>	22	1	20	1
<b>Gesamt</b>	<b>181</b>	<b>10</b>	<b>188</b>	<b>10</b>

#### Besonderheiten:

- Beschulung nach dem Konzept Maria Montessoris
- individuelle Begleitung der Lernprozesse
- Schwerpunkt liegt auf der Entwicklung von Selbstständigkeit, Selbstverantwortung und Methodenkompetenz
- durchgängiges Konzept von Klasse eins bis zum Abitur
- Integration von Schülern mit verschiedenstem Förderbedarf von Klasse eins bis 13

**ÖPNV-Anbindung:** Straßenbahnlinie 4 und 10, Buslinie 63 und 74 Haltestelle Bergmannstraße

**Einzugsbereich:** Stadt Dresden und Umland

### 1.7.13 Private Schule IBB gGmbH - Mittelschule

**Standort:** Loschwitzer Straße 21  
01309 Dresden

**Träger:** IBB Institut für Bildung und Beratung GmbH  
Könneritzstraße 33  
01067 Dresden

	<b>Rollstuhlgerechte Zugänglichkeit</b>
Schule	Nein
Sporthalle	Nein

#### Schüler- und Klassenzahlen im Schuljahr 2009/10 und 2010/11

	<b>2009/10</b>		<b>2010/11</b>	
	<b>Schüler</b>	<b>Klassen</b>	<b>Schüler</b>	<b>Klassen</b>
<b>5</b>	-	-	12	1
<b>6</b>	-	-	0	0
<b>7</b>	-	-	0	0
<b>8</b>	-	-	0	0
<b>9</b>	-	-	0	0
<b>10</b>	-	-	0	0
<b>Gesamt</b>	<b>0</b>	<b>0</b>	<b>12</b>	<b>1</b>

**Besonderheiten:** Ganztagschule mit Betreuung der Kinder von 7.30 bis 16.30 Uhr

**ÖPNV-Anbindung:** Straßenbahnlinie 6 und 12 Haltestelle Lene-Glatzer-Straße,  
Buslinien am Schillerplatz

**Einzugsbereich:** gesamtes Stadtgebiet und Dresdner Umland

1.7.14 Freie Evangelische Schule Dresden - Mittelschule

**Standort:** Hausdorfer Straße 4  
01277 Dresden

**Träger:** Evangelischer Schulverein Dresden e.V.  
Gustav-Freytag-Straße 21  
01277 Dresden

	<b>Rollstuhlgerechte Zugänglichkeit</b>
Schule	Nein
Sporthalle	Nein

**Schüler- und Klassenzahlen im Schuljahr 2009/10 und 2010/11**

	<b>2009/10</b>		<b>2010/11</b>	
	<b>Schüler</b>	<b>Klassen</b>	<b>Schüler</b>	<b>Klassen</b>
<b>5</b>	19	1	36	2
<b>6</b>	22	1	24	1
<b>7</b>	16	1	23	1
<b>8</b>	8	1	21	1
<b>9</b>	0	0	18	1
<b>10</b>	0	0	0	0
<b>Gesamt</b>	<b>65</b>	<b>4</b>	<b>122</b>	<b>6</b>

**Besonderheiten:** evangelische Bekenntnisschule

**ÖPNV-Anbindung:** Straßenbahnlinie 2, 4, 6, 10 und 12 mit Umstieg in die Buslinie 65, 85 und 87 oder etwa 1 km Fußweg

**Einzugsbereich:** gesamtes Stadtgebiet Dresden

1.7.15 Mittelschule an der Palucca Hochschule für Tanz Dresden

**Standort:** Basteiplatz 4  
01219 Dresden

**Träger:** Sächsisches Staatsministerium für Wissenschaft und Kunst  
Postfach 10 09 20  
01079 Dresden

**Schulart:** Mittelschule

	<b>Rollstuhlgerichte Zugänglichkeit</b>
Schule	Nein
Sporthalle	entfällt

**Schüler- und Klassenzahlen im Schuljahr 2009/10 und 2010/11**

	<b>2009/10</b>		<b>2010/11</b>	
	<b>Schüler</b>	<b>Klassen</b>	<b>Schüler</b>	<b>Klassen</b>
<b>5</b>	21	1	18	1
<b>6</b>	18	1	20	1
<b>7</b>	16	1	15	1
<b>8</b>	17	1	16	1
<b>9</b>	14	1	16	1
<b>10</b>	15	1	14	1
<b>Gesamt</b>	<b>101</b>	<b>6</b>	<b>99</b>	<b>6</b>

**Besonderheiten:** Erst nach bestandener Prüfung im Tanz durch die Palucca Hochschule für Tanz Dresden erfolgt eine Schulaufnahme.

**ÖPNV-Anbindung:** Buslinie 61, 63, 85 Haltestelle Tiergartenstraße;  
S-Bahn S1 und S2 Haltepunkt Strehlen

**Einzugsbereich:** weltweit (keine Einschränkung)

1.7.16 Christliche Schule Zschachwitz - Mittelschule

**Standort:** Rathener Straße 78  
01259 Dresden

**Träger:** CS Christliche Schule Dresden gGmbH  
Rathener Straße 78-80  
01259 Dresden

	<b>Rollstuhlgerichte Zugänglichkeit</b>
Schule	Nein
Sporthalle	Nein

**Schüler- und Klassenzahlen im Schuljahr 2009/10 und 2010/11**

	<b>2009/10</b>		<b>2010/11</b>	
	<b>Schüler</b>	<b>Klassen</b>	<b>Schüler</b>	<b>Klassen</b>
<b>5</b>	21	1	26	1
<b>6</b>	24	1	21	1
<b>7</b>	14	1	24	1
<b>8</b>	0	0	15	1
<b>9</b>	0	0	0	0
<b>10</b>	0	0	0	0
<b>Gesamt</b>	<b>60</b>	<b>3</b>	<b>86</b>	<b>4</b>

**Besonderheiten:** -

**ÖPNV-Anbindung:** Straßenbahnlinie 6, Buslinie 65, 88 und 89, S-Bahn

**Einzugsbereich:** Dresden und Umland

1.7.17 Hoga Schloss Albrechtsberg - Mittelschule

**Standort:** Zamenhofstraße 61-63  
01257 Dresden

**Träger:** HOGA Schloss Albrechtsberg gemeinnützige Schulgesellschaft mbH  
Bautzner Straße 130  
01099 Dresden

	<b>Rollstuhlgerichte Zugänglichkeit</b>
Schule	Nein
Sporthalle	Ja

**Schüler- und Klassenzahlen im Schuljahr 2009/10 und 2010/11**

	<b>2009/10</b>		<b>2010/11</b>	
	<b>Schüler</b>	<b>Klassen</b>	<b>Schüler</b>	<b>Klassen</b>
<b>5</b>	72	3	72	3
<b>6</b>	64	3	71	3
<b>7</b>	65	3	66	3
<b>8</b>	70	3	65	3
<b>9</b>	45	2	74	3
<b>10</b>	46	2	41	2
<b>Gesamt</b>	<b>362</b>	<b>16</b>	<b>389</b>	<b>17</b>

**Besonderheiten:** Wahlpflichtbereiche ab Klasse sieben: Naturwissenschaft und Technik, Sprache und Kommunikation, Kunst und Kultur, Gesundheit und Sport, Informatik und Medien, soziales und gesellschaftliches Handeln, unternehmerisches Handeln

Neigungskurse ab Klasse sieben: Kochen, Sport, Spanisch, Französisch, Zeichnen, Darstellendes Spiel

Vertiefungskurse ab Klasse zehn: Sport, Technik, Wirtschaft

Arbeitsgemeinschaften: Bibliothek, Junge Poeten, Schülerzeitung, Chor, Orchester, Sport, Junge Sanitäter, Wolle und Stoffe

**ÖPNV-Anbindung:** Straßenbahnlinie 1, Buslinie 65, S-Bahn S1 und S2

**Einzugsbereich:** Dresden und Umland

1.7.18 ESB mediencollege gGmbH - Mittelschule

**Standort:** Jordanstraße 7  
01099 Dresden

**Träger:** ESB mediencollege gemeinnützige GmbH  
Radeberger Straße 12  
01099 Dresden

	<b>Rollstuhlgerichte Zugänglichkeit</b>
Schule	Nein
Sporthalle	Nein

**Schüler- und Klassenzahlen im Schuljahr 2009/10 und 2010/11**

	<b>2009/10</b>		<b>2010/11</b>	
	<b>Schüler</b>	<b>Klassen</b>	<b>Schüler</b>	<b>Klassen</b>
<b>5</b>	-	-	14	1
<b>6</b>	-	-	0	0
<b>7</b>	-	-	0	0
<b>8</b>	-	-	0	0
<b>9</b>	-	-	0	0
<b>10</b>	-	-	0	0
<b>Gesamt</b>	-	-	<b>14</b>	<b>1</b>

**Besonderheiten:** -

**ÖPNV-Anbindung:** Straßenbahnlinie 7 und 8 Haltestelle Louisenstraße,  
Straßenbahnlinie 3, 6 und 11 Haltestelle Albertplatz,  
S-Bahn Bhf. Dresden-Neustadt

**Einzugsbereich:** Dresden und Umland

1.7.19 Freie Alternativschule - Mittelschule

**Standort:** Stauffenbergalle 4a  
01099 Dresden

**Träger:** Freie Alternativschule Dresden e.V.  
Stauffenbergallee 4a  
01099 Dresden

	<b>Rollstuhlgerichte Zugänglichkeit</b>
Schule	Nein
Sporthalle	Nein

**Schüler- und Klassenzahlen im Schuljahr 2009/10 und 2010/11**

	<b>2009/10</b>		<b>2010/11</b>	
	<b>Schüler</b>	<b>Klassen</b>	<b>Schüler</b>	<b>Klassen</b>
<b>5</b>	14	1	17	1
<b>6</b>	18	1	17	1
<b>7</b>	8	1	15	1
<b>8</b>	9	1	8	1
<b>9</b>	5	1	10	1
<b>10</b>	-	-	4	1
<b>Gesamt</b>	<b>54</b>	<b>5</b>	<b>71</b>	<b>6</b>

**Besonderheiten:** eigene pädagogische Konzeption, Ganztagsangebote

**ÖPNV-Anbindung:** Buslinie 64 Haltestelle Landesdirektion Dresden

**Einzugsbereich:** Dresden und Umland



## 1.7.20 Freie Waldorfschule Dresden - Mittel- und Oberstufe

**Standort:** Marienallee 5  
01099 Dresden

Jägerstraße 34  
01099 Dresden

**Träger:** Verein der freien Waldorfschulen e.V.  
Marienallee 5  
01099 Dresden

**Profile:** Waldorfschule Mittel- und Oberstufe

	<b>Rollstuhlgerechte Zugänglichkeit</b>
Schule	Nein
Sporthalle	Nein

**Schüler- und Klassenzahlen Schuljahr 2009/10 und 2010/11**

	<b>2009/10</b>		<b>2010/11</b>	
<b>Sekundarstufe I</b>	<b>Schüler</b>	<b>Klassen</b>	<b>Schüler</b>	<b>Klassen</b>
5	63	2	63	2
6	64	2	65	2
7	65	2	66	2
8	64	2	62	2
9	53	2	65	2
10	58	2	53	2
<b>Gesamt Sek. I</b>	<b>367</b>	<b>12</b>	<b>374</b>	<b>12</b>

<b>Sekundarstufe II</b>	<b>Schüler</b>	<b>Kurse</b>	<b>Schüler</b>	<b>Kurse</b>
11	51	2	56	2
12	55	2	50	2
13	16	1	34	1
<b>Gesamt Sek. II</b>	<b>122</b>	<b>5</b>	<b>140</b>	<b>5</b>

<b>Sek. I und II</b>	<b>489</b>	<b>17</b>	<b>514</b>	<b>17</b>
----------------------	------------	-----------	------------	-----------

**Besonderheiten:** Die Schulzeit schließt, neben dem Waldorfabschlussabschluss, mit der externen Prüfung zu allen staatlichen Abschlüssen ab.  
Die Prüfungen werden nach der staatlichen Prüfungsverordnung abgenommen. Zugelassene Schüler, die das Abitur anstreben, bereiten sich im 13. Schuljahr auf diese Prüfung vor.

**ÖPNV-Anbindung:** Straßenbahnlinie 13 bis Alaunpark oder  
Straßenbahnlinie 7 und 8 bis Stauffenbergallee  
dann Buslinie 64 Haltestelle Marienallee, Linie 11 bis Nordstraße

**Einzugsbereich:** Dresden und Umland

1.7.21 Dresden International School - Gymnasium

**Standort:** Annenstraße 9  
01067 Dresden

**Träger:** Internationale Schule Dresden e.V.  
Forststraße 2a  
01099 Dresden

**Profile:** IB Programm (intensives Lernprogramm)

	<b>Rollstuhlgerechte Zugänglichkeit</b>
Schule	Ja
Sporthalle	Ja

**Schüler- und Klassenzahlen Schuljahr 2009/10 und 2010/11**

	2009/10		2010/11	
<b>Sekundarstufe I</b>	<b>Schüler</b>	<b>Klassen</b>	<b>Schüler</b>	<b>Klassen</b>
5	39	2	50	3
6	36	2	41	2
7	31	2	38	2
8	42	3	31	2
9	28	2	38	2
10	27	2	33	2
<b>Gesamt Sek. I</b>	<b>203</b>	<b>13</b>	<b>231</b>	<b>13</b>

<b>Sekundarstufe II</b>	<b>Schüler</b>	<b>Kurse</b>	<b>Schüler</b>	<b>Kurse</b>
11	22	1	28	1
12	22	1	21	1
<b>Gesamt Sek. II</b>	<b>44</b>	<b>2</b>	<b>49</b>	<b>2</b>

<b>Sek. I und II</b>	<b>247</b>	<b>15</b>	<b>280</b>	<b>15</b>
----------------------	------------	-----------	------------	-----------

**Besonderheiten:** -

**ÖPNV-Anbindung:** 5 Minuten Fußweg von der Zentralhaltestelle Postplatz

**Einzugsbereich:** Stadt Dresden und Umgebung

1.7.22 Sächsisches Landesgymnasium für Musik Carl Maria von Weber Dresden

**Standort** Kretschmerstraße 27/ Mendelssohnallee 34  
01309 Dresden

**Träger:** Sächsisches Staatsministerium für Kultus und Sport  
Postfach 10 09 10  
01079 Dresden

**Profile:** vertiefte musikalische Ausbildung gemäß § 4 Schulordnung für Gymnasien

	<b>Rollstuhlgerechte Zugänglichkeit</b>
Schule	Ja
Sporthalle	Ja

**Schüler- und Klassenzahlen Schuljahr 2009/10 und 2010/11**

	2009/10		2010/11	
<b>Sekundarstufe I</b>	<b>Schüler</b>	<b>Klassen</b>	<b>Schüler</b>	<b>Klassen</b>
5	10	1	9	1
6	11	1	12	1
7	17	1	13	1
8	14	1	16	1
9	14	1	15	1
10	35	2	34	2
<b>Gesamt Sek. I</b>	<b>101</b>	<b>7</b>	<b>99</b>	<b>7</b>

<b>Sekundarstufe II</b>	<b>Schüler</b>	<b>Kurse</b>	<b>Schüler</b>	<b>Kurse</b>
11	19	1	18	1
12	23	1	18	1
<b>Gesamt Sek. II</b>	<b>42</b>	<b>2</b>	<b>36</b>	<b>2</b>

<b>Sek. I und II</b>	<b>143</b>	<b>9</b>	<b>135</b>	<b>9</b>
----------------------	------------	----------	------------	----------

**Besonderheiten:** vertiefte musikalische Ausbildung in Kooperation mit der Hochschule für Musik Dresden  
Internatsplätze für auswärtige Schüler

**ÖPNV-Anbindung:** Schillerplatz Linien 6, 12, 61, 62, 63, 65, 84/309

**Einzugsbereich:** Dresden, Sachsen, bundesweit

1.7.23 Laborschule des Omse e. V. Dresden - Gymnasium

**Standort:** Espenstraße 3  
01169 Dresden

**Träger:** Omse e.V.  
Kümmelschänkenweg 2  
01157 Dresden

**Profile:** Naturwissenschaften  
Gesellschaftswissenschaft  
Kunst

	<b>Rollstuhlgerechte Zugänglichkeit</b>
Schule	Nein
Sporthalle	Nein

**Schüler- und Klassenzahlen Schuljahr 2009/10 und 2010/11**

	<b>2009/10</b>		<b>2010/11</b>	
<b>Sekundarstufe I</b>	<b>Schüler</b>	<b>Klassen</b>	<b>Schüler</b>	<b>Klassen</b>
<b>5</b>	18	1	23	1
<b>6</b>	16	1	16	1
<b>7</b>	0	0	19	1
<b>8</b>	0	0	0	0
<b>9</b>	0	0	0	0
<b>10</b>	0	0	0	0
<b>Gesamt Sek. I</b>	<b>34</b>	<b>2</b>	<b>58</b>	<b>3</b>

<b>Sekundarstufe II</b>	<b>Schüler</b>	<b>Kurse</b>	<b>Schüler</b>	<b>Kurse</b>
11	0	0	0	0
12	0	0	0	0
<b>Gesamt Sek. II</b>	<b>0</b>	<b>0</b>	<b>0</b>	<b>0</b>

<b>Sek. I und II</b>	<b>34</b>	<b>2</b>	<b>58</b>	<b>3</b>
----------------------	-----------	----------	-----------	----------

**Besonderheiten:** -

**ÖPNV-Anbindung:** Straßenbahnlinie 2, 6 und 7, Buslinie 70

**Einzugsbereich:** Cotta/West, ganz Dresden

1.7.24 Christliche Schule Zschachwitz - Gymnasium

**Standort:** Rathener Straße 78  
01259 Dresden

**Träger:** CS Christliche Schule Dresden gGmbH  
Rathener Straße 78-80  
01259 Dresden

**Profile:** Gesellschaftswissenschaft  
Kunst  
Naturwissenschaft

	<b>Rollstuhlgerechte Zugänglichkeit</b>
Schule	Nein
Sporthalle	Nein

**Schüler- und Klassenzahlen Schuljahr 2009/10 und 2010/11**

	<b>2009/10</b>		<b>2010/11</b>	
<b>Sekundarstufe I</b>	<b>Schüler</b>	<b>Klassen</b>	<b>Schüler</b>	<b>Klassen</b>
<b>5</b>	27	1	25	1
<b>6</b>	28	1	26	1
<b>7</b>	18	1	25	1
<b>8</b>	0	0	19	1
<b>9</b>	0	0	0	0
<b>10</b>	0	0	0	0
<b>Gesamt Sek. I</b>	<b>72</b>	<b>3</b>	<b>93</b>	<b>4</b>

<b>Sekundarstufe II</b>	<b>Schüler</b>	<b>Kurse</b>	<b>Schüler</b>	<b>Kurse</b>
11	0	0	0	0
12	0	0	0	0
<b>Gesamt Sek. II</b>	<b>0</b>	<b>0</b>	<b>0</b>	<b>0</b>

<b>Sek. I und II</b>	<b>72</b>	<b>3</b>	<b>93</b>	<b>4</b>
----------------------	-----------	----------	-----------	----------

**Besonderheiten:** -

**ÖPNV-Anbindung:** Straßenbahnlinie 6, Buslinie 65, 88 und 89, S-Bahn

**Einzugsbereich:** Dresden und Umland

1.7.25 Hoga Schloss Albrechtsberg - Gymnasium

**Standort:** Zamenhofstraße 61-63  
01257 Dresden

**Träger:** HOGA Schloss Albrechtsberg gemeinnützige Schulgesellschaft mbH  
Bautzner Straße 130  
01099 Dresden

**Profile:** sprachlich  
naturwissenschaftlich  
musisch-künstlerisch

	Rollstuhlgerechte Zugänglichkeit
Schule	Nein
Sporthalle	Ja

**Schüler- und Klassenzahlen Schuljahr 2009/10 und 2010/11**

	2009/10		2010/11	
Sekundarstufe I	Schüler	Klassen	Schüler	Klassen
5	67	3	67	3
6	72	3	71	3
7	71	3	70	3
8	68	3	70	3
9	41	2	64	3
10	36	2	40	2
<b>Gesamt Sek. I</b>	<b>355</b>	<b>16</b>	<b>382</b>	<b>17</b>

Sekundarstufe II	Schüler	Kurse	Schüler	Kurse
11	19	1	26	2
12	0	0	16	1
<b>Gesamt Sek. II</b>	<b>19</b>	<b>1</b>	<b>42</b>	<b>3</b>

<b>Sek. I und II</b>	<b>374</b>	<b>17</b>	<b>424</b>	<b>20</b>
----------------------	------------	-----------	------------	-----------

**Besonderheiten:** Mittelschüler und Gymnasiasten lernen unter einem Dach;  
max. Klassenstärke: 25 Schüler; AG-Angebote  
(z. B. Schülerzeitung, HOGA-Musiker/-chor, Junge Poeten, Sanitäter  
usw.)

**ÖPNV-Anbindung:** Straßenbahnlinie 1, Buslinie 65, S-Bahn S1 und S2

**Einzugsbereich:** Dresden und Umland

## 1.7.26 Semper Gymnasium Dresden

**Standort:** Semperstraße 2  
01069 Dresden

**Träger:** Semper Gymnasium der Semper Schulen gGmbH  
Semperstraße 2  
01069 Dresden

**Profil:** Kunst

	<b>Rollstuhlgerechte Zugänglichkeit</b>
Schule	Ja
Sporthalle	Ja

**Schüler- und Klassenzahlen Schuljahr 2009/10 und 2010/11**

	<b>2009/10</b>		<b>2010/11</b>	
<b>Sekundarstufe I</b>	<b>Schüler</b>	<b>Klassen</b>	<b>Schüler</b>	<b>Klassen</b>
<b>5</b>	18	1	24	1
<b>6</b>	0	0	19	1
<b>7</b>	0	0	0	0
<b>8</b>	0	0	0	0
<b>9</b>	0	0	0	0
<b>10</b>	0	0	0	0
<b>Gesamt Sek. I</b>	<b>18</b>	<b>1</b>	<b>43</b>	<b>2</b>

<b>Sekundarstufe II</b>	<b>Schüler</b>	<b>Kurse</b>	<b>Schüler</b>	<b>Kurse</b>
11	0	0	0	0
12	0	0	0	0
<b>Gesamt Sek. II</b>	<b>0</b>	<b>0</b>	<b>0</b>	<b>0</b>

<b>Sek. I und II</b>	<b>18</b>	<b>1</b>	<b>43</b>	<b>2</b>
----------------------	-----------	----------	-----------	----------

**Besonderheiten:** Ganztagschule von 7 bis 17 Uhr,  
Lerneinheiten umfassen 60 bzw. 120 Minuten,  
Ganztagsangebote (GTA), z. B. in den Bereichen: Malerei/Grafik,  
Comic, Video, Tanz und Natur-Körper-Bewegung,  
Französisch ab der fünften Klasse

**ÖPNV-Anbindung:** Straßenbahnlinie 11 Haltestelle Strehleener Platz,  
Buslinie 66 Haltestelle Hauptbahnhof

**Einzugsbereich:** Stadt Dresden und Umland

## 1.7.27 St. Benno-Gymnasium

**Standort:** Pillnitzer Straße 39  
01069 Dresden

**Träger:** Bistum Dresden-Meißen  
Bischöfliches Ordinariat  
Käthe-Kollwitz-Ufer 84  
01309 Dresden

**Profile:** sprachlich, naturwissenschaftlich, künstlerisch

	<b>Rollstuhlgerechte Zugänglichkeit</b>
Schule	Ja
Sporthalle	Ja

**Schüler- und Klassenzahlen Schuljahr 2009/10 und 2010/11**

	<b>2009/10</b>		<b>2010/11</b>	
<b>Sekundarstufe I</b>	<b>Schüler</b>	<b>Klassen</b>	<b>Schüler</b>	<b>Klassen</b>
<b>5</b>	95	3	94	3
<b>6</b>	94	3	96	3
<b>7</b>	93	3	92	3
<b>8</b>	91	3	95	3
<b>9</b>	91	3	95	3
<b>10</b>	90	3	96	3
<b>Gesamt Sek. I</b>	<b>554</b>	<b>18</b>	<b>568</b>	<b>18</b>

<b>Sekundarstufe II</b>	<b>Schüler</b>	<b>Kurse</b>	<b>Schüler</b>	<b>Kurse</b>
11	106	7	96	6
12	94	6	96	7
<b>Gesamt Sek. II</b>	<b>200</b>	<b>13</b>	<b>192</b>	<b>13</b>

<b>Sek. I und II</b>	<b>754</b>	<b>31</b>	<b>760</b>	<b>31</b>
----------------------	------------	-----------	------------	-----------

**Besonderheiten:**

Das St. Benno-Gymnasium, Pillnitzer Str. 39, 01069 Dresden ist eine katholische Schule in Trägerschaft des Bistums Dresden-Meißen.

Die Schule ist dreizügig mit je etwa 90 Schülerinnen und Schülern in der Klassenstufe. Aufgrund des sehr speziellen Ausbildungsprofils kommen auch etwa 20 Prozent der Schülerinnen und Schüler aus dem Umland von Dresden. Erfahrungsgemäß liegt die Zahl der Anmeldungen weit über der Aufnahmekapazität. Perspektivisch wird eine Dreizügigkeit in den Klassenstufen fünf bis zehn geplant und etwa 200 Schülerinnen und Schüler in der Sekundarstufe II unterrichtet.

Die Schülerinnen und Schüler beginnen mit der Fremdsprache Latein als zweite Fremdsprache bereits in der fünften Klasse und können deshalb ab der zehnten Klasse statt Latein Polnisch als weitere Fremdsprache wählen. Im sprachlichen Profil wird ab Klasse acht Französisch als dritte Fremdsprache erlernt. Außerdem wird das naturwissenschaftliche sowie das künstlerische Profil angeboten.

**ÖPNV-Anbindung:** Straßenbahnlinie 13, Buslinie 62 Haltestelle St. Benno-Gymnasium

**Einzugsbereich:** Dresden und Umland



## 1.7.28 Evangelisches Kreuzgymnasium Dresden

**Standort:** Dornblüthstraße 4  
01277 Dresden

**Träger:** Ev.-luth. Kirchenbezirke Dresden  
Martin-Luther-Platz 5  
01099 Dresden

**Profile:** naturwissenschaftlich, sprachlich (Alt-Griechisch), sozial-  
geisteswissenschaftlich, künstlerisch

	Rollstuhlgerechte Zugänglichkeit
Schule	Ja
Sporthalle	Ja

**Schüler- und Klassenzahlen Schuljahr 2009/2010 und 2010/2011**

	2009/10		2010/11	
Sekundarstufe I	Schüler	Klassen	Schüler	Klassen
5	111	4	107	4
6	106	4	110	4
7	112	4	104	4
8	108	4	112	4
9	106	4	111	4
10	105	4	107	4
<b>Gesamt Sek. I</b>	<b>648</b>	<b>24</b>	<b>651</b>	<b>24</b>

Sekundarstufe II	Schüler	Kurse	Schüler	Kurse
11	97	6	103	5
12	105	9	92	6
<b>Gesamt Sek. II</b>	<b>202</b>	<b>15</b>	<b>195</b>	<b>11</b>

<b>Sek. I und II</b>	<b>850</b>	<b>39</b>	<b>846</b>	<b>35</b>
----------------------	------------	-----------	------------	-----------

**Besonderheiten:** Das Evangelische Kreuzgymnasium ist eine christliche Schule mit  
musisch-künstlerischer Tradition.  
Ganztagsangebote, Arbeitsgemeinschaften  
Dresdner Kreuzchor, alle Leistungskurse (außer Biologie)

**ÖPNV-Anbindung:** Buslinie 61 Haltestelle Evangelisches Kreuzgymnasium

**Einzugsbereich:** Dresden und Umgebung

1.7.29 Förderschule "St. Franziskus"

**Standort:** Dornblühtstraße 31  
01277 Dresden

**Träger:** Christliches Sozialwerk gGmbH  
Dornblühtstraße 30  
01277 Dresden

**Förderschwerpunkte:** Lernen, Geistige Entwicklung,  
besonderes Profil: Förderschwerpunkt autistisches Verhalten

	<b>Rollstuhlgerichte Zugänglichkeit</b>
Schule	Ja
Sporthalle	-

**Schüler- und Klassenzahlen im Schuljahr 2009/10 und 2010/11**

	<b>2009/10</b>		<b>2010/11</b>	
	<b>Schüler</b>	<b>Klassen</b>	<b>Schüler</b>	<b>Klassen</b>
<b>1 LF</b>	8	1	2	0
<b>2 LF</b>	1	1	10	0
<b>3 LF</b>	4	1	3	0
<b>4 LF</b>	6	1	6	0
<b>5 LF</b>	8	1	5	0
<b>6 LF</b>	1	1	7	0
<b>7 (8 u. 9) LF</b>	3	1	3	0
<b>Unterstufe</b>	20	5	14	4
<b>Mittelstufe</b>	26	5	30	6
<b>Oberstufe</b>	29	4	27	4
<b>Werkstufe</b>	22	3	22	3
<b>Gesamt</b>	<b>128</b>	<b>24</b>	<b>129</b>	<b>17</b>

**Besonderheiten:** Förderschulzentrum mit förderschwerpunktübergreifendem Unterricht, tiergeschützte Pädagogik mit Hunden, Pferden, Kaninchen u.a.

**ÖPNV-Anbindung:** Straßenbahnlinie 4 und 10 wenige Gehminuten entfernt, Buslinie 61

**Einzugsbereich:** Dresden und Umland

### 1.7.30 Schule am Burkersdorfer Weg

**Standort:** Burkersdorfer Weg 20-22  
01189 Dresden

**Träger:** Evangelische Behindertenhilfe Dresden und Umland gGmbH  
Goetheallee 53a  
01309 Dresden

**Förderschwerpunkte:** Geistige Entwicklung

	<b>Rollstuhlgerechte Zugänglichkeit</b>
Schule	Ja
Sporthalle	Ja

#### Schüler- und Klassenzahlen im Schuljahr 2009/10 und 2010/11

	<b>2009/10</b>		<b>2010/11</b>	
	<b>Schüler</b>	<b>Klassen</b>	<b>Schüler</b>	<b>Klassen</b>
<b>Unterstufe</b>	13	3	12	3
<b>Werkstufe</b>	17	4	15	3
<b>Oberstufe</b>	9	2	13	3
<b>Mittelstufe</b>	21	4	21	5
<b>Gesamt</b>	<b>60</b>	<b>13</b>	<b>61</b>	<b>14</b>

**Besonderheiten:** Beratungsstelle für Unterstützte Kommunikation, Förderung von Schülerinnen und Schülern mit Körperbehinderung,

Bewegungsbad und Sporthalle

**ÖPNV-Anbindung:** Straßenbahnlinie 3 Haltestelle Cämmerswalder Straße,  
Buslinie 63 und 66 Haltestelle Höckendorfer Weg

**Einzugsbereich:** Stadtgebiet Dresden und angrenzende Landkreise

1.7.31 Janusz-Korczak-Schule Dresden

**Standort:** Lockwitzer Straße 28  
01219 Dresden

**Träger:** Betriebsgesellschaft Heilpädagogik-Bonnewitz gGmbH  
Martin-Kretschmer-Straße 3  
01796 Pirna

**Förderschwerpunkte:** Lernförderung , Sozial-emotionale Entwicklung/Erziehungshilfe

	<b>Rollstuhlgerechte Zugänglichkeit</b>
Schule	Ja
Sporthalle	Nein

**Schüler- und Klassenzahlen im Schuljahr 2009/10 und 2010/11**

	<b>2009/10</b>		<b>2010/11</b>	
	<b>Schüler</b>	<b>Klassen</b>	<b>Schüler</b>	<b>Klassen</b>
<b>1</b>	10	1	10	1
<b>2</b>	11	1	9	1
<b>3</b>	7	1	12	1
<b>4</b>	9	1	8	1
<b>5+6</b>	9	1	18	2
<b>8-10</b>	7	1	5	1
<b>Gesamt</b>	<b>53</b>	<b>6</b>	<b>62</b>	<b>7</b>

**Besonderheiten:** Förderschule in freier Trägerschaft auf anthroposophischer Grundlage  
- Integriert die Schülerinnen und Schüler beider Förderschwerpunkte jahrgangsgerecht in ein und dieselbe Klasse  
- offenes Ganztagesangebot

**ÖPNV-Anbindung:** Straßenbahnlinie 9 und 13, Buslinie 63, 75 und 85  
S-Bahn Haltepunkt Strehlen / Nähe Wasaplatz

**Einzugsbereich:** Dresden und Umland, Landkreis Sächsische Schweiz/Osterzgebirge

## 1.7.32 Akademie für berufliche Bildung gGmbH (AfBB)

**Standorte:** Blasewitzer Str. 60, 01307 Dresden  
 Blochmannstr. 2, 01069 Dresden  
 Enderstr. 59, 01277 Dresden  
 Gasanstaltstr. 3-5, 01237 Dresden

**Träger:** Akademie für berufliche Bildung gGmbH  
 Blasewitzer Straße 60  
 01307 Dresden

**Schulart:** Berufsschule  
 Fachoberschule einjährig  
 Fachoberschule zweijährig  
 Fachschule  
 Berufsfachschule  
 Berufliches Gymnasium

	<b>Rollstuhlgerechte Zugänglichkeit</b>
Schule	Ja
Sporthalle	Ja

**Schüler- und Klassenzahlen im Schuljahr 2009/10 und 2010/11**

<b>Schulart</b>	<b>2009/10</b>		<b>2010/11</b>	
	<b>Schüler</b>	<b>Klassen</b>	<b>Schüler</b>	<b>Klassen</b>
<b>Berufsschule</b>	473	34	442	35
<b>Fachoberschule einjährig</b>	0	0	9	1
<b>Fachoberschule zweijährig</b>	26	2	25	2
<b>Fachschule</b>	181	8	361	16
<b>Berufsfachschule</b>	310	18	330	20
<b>Gesamt</b>	990	62	1167	74
<b>davon auswärtige</b>	540		570	

**ÖPNV-Anbindung:** Blasewitzer Str. 60 Straßenbahnlinie 6,12 Bus 62  
 Haltestelle Blasewitzer- /Fetscherstraße  
 Blochmannstr. 2 Straßenbahnlinie 1,2,4,10,12  
 Haltestelle Straßburger Platz  
 Enderstr. 59 Straßenbahnlinie 1,2 Bus 65  
 Haltestelle Rauensteinstraße  
 Gasanstaltstr. 3-5 Straßenbahnlinie 1,2  
 Haltestelle Rauensteinstraße,  
 Bus 74 Haltestelle Gasanstaltstraße, S-Bahn

**Einzugsbereich:** Dresden und Umland

1.7.33 SEMPER Schulen Dresden gGmbH

**Standort:** Semperstraße 2  
01069 Dresden

**Träger:** AIK Fachschulen gGmbH  
Semperstraße 2a  
01069 Dresden

**Schulart:** Fachoberschule einjährig  
Fachoberschule zweijährig  
Berufsfachschule

	<b>Rollstuhlgerechte Zugänglichkeit</b>
Schule	Ja
Sporthalle	Ja

**Schüler- und Klassenzahlen im Schuljahr 2009/10 und 2010/11**

<b>Schulart</b>	<b>2009/10</b>		<b>2010/11</b>	
	<b>Schüler</b>	<b>Klassen</b>	<b>Schüler</b>	<b>Klassen</b>
<b>Fachoberschule einjährig</b>	43	2	36	2
<b>Fachoberschule zweijährig</b>	9	1	26	2
<b>Berufsfachschule</b>	252	13	210	12
<b>Gesamt</b>	304	16	272	16
<b>davon auswärtige</b>	86		77	

**ÖPNV-Anbindung:** Straßenbahnlinie 11, Buslinie 66

**Einzugsbereich:** Stadtgebiet Dresden und Umland

1.7.34 Bildungsakademie Dresden GmbH

**Standort:** Semperstraße 2a  
01069 Dresden

**Träger:** Bildungsakademie Dresden GmbH  
Semperstraße 2a  
01069 Dresden

**Schulart:** Berufsfachschule

	<b>Rollstuhlgerechte Zugänglichkeit</b>
Schule	Nur EG
Sporthalle	

**Schüler- und Klassenzahlen im Schuljahr 2009/10 und 2010/11**

<b>Schulart</b>	<b>2009/10</b>		<b>2010/11</b>	
	<b>Schüler</b>	<b>Klassen</b>	<b>Schüler</b>	<b>Klassen</b>
<b>Berufsfachschule</b>	256	10	205	10
<b>Gesamt</b>	256	10	205	10
<b>davon auswärtige</b>	156		2	

**ÖPNV-Anbindung:** Straßenbahnlinie 11, Buslinie 66

**Einzugsbereich:** Dresden und Umland; gesamte Bundesrepublik

1.7.35 Berufsfachschule des Internationalen Bundes GmbH

**Standort:** Löbtauer Straße 4-6  
01167 Dresden

**Träger:** Internationaler Bund - Gesellschaft für Beschäftigung, Bildung und soziale Dienste mbH  
Friedberger Landstraße 406  
60389 Frankfurt/Main

**Schulart:** Berufsvorbereitende Maßnahme  
Berufsvorbereitungsjahr

	<b>Rollstuhlgerechte Zugänglichkeit</b>
Schule	Ja
Sporthalle	Ja

**Schüler- und Klassenzahlen im Schuljahr 2009/10 und 2010/11**

<b>Schulart</b>	<b>2009/10</b>		<b>2010/11</b>	
	<b>Schüler</b>	<b>Klassen</b>	<b>Schüler</b>	<b>Klassen</b>
<b>Berufsvorbereitende Maßnahme</b>	0	0	21	1
<b>Berufsvorbereitungsjahr</b>	0	0	5	1
<b>Gesamt</b>	0	0	26	2
<b>davon auswärtige</b>	0		1	

**ÖPNV-Anbindung:**

- S-Bahnlinie 1 und 2 bis Bahnhof Dresden Mitte, etwa 5 Minuten Fußweg (oder 1 Station mit der Straßenbahn)
- Straßenbahnlinie 2 und 6 Richtung Wölfnitz/Gorbitz oder  
Straßenbahnlinie 1 Richtung Leutewitz Haltestelle Schäferstraße

**Einzugsbereich:** Stadtgebiet Dresden und Umland (Tagespendelbereich)



1.7.36 DPFA-Schulen gGmbH

**Standort:** Stauffenbergallee 4  
01099 Dresden

**Träger:** DPFA-Schulen gemeinnützige GmbH  
Reichenbacher Straße 158  
08056 Zwickau

**Schulart:** Fachschule  
Berufsfachschule

	<b>Rollstuhlgerechte Zugänglichkeit</b>
Schule	Nein
Sporthalle	Nein

**Schüler- und Klassenzahlen im Schuljahr 2009/10 und 2010/11**

<b>Schulart</b>	<b>2009/10</b>		<b>2010/11</b>	
	<b>Schüler</b>	<b>Klassen</b>	<b>Schüler</b>	<b>Klassen</b>
<b>Fachschule</b>	24	1	49	2
<b>Berufsfachschule</b>	197	9	246	12
<b>Gesamt</b>	221	10	295	14
<b>davon auswärtige</b>	101		0	

**ÖPNV-Anbindung:** Buslinie 64 Haltestelle Landesdirektion

**Einzugsbereich:** Sachsen

1.7.37 b.i.b. Bildungszentrum e. V.

**Standort:** Paradiesstraße 40  
01217 Dresden

**Träger:** b.i.b. Bildungszentrum für informationsverarbeitende Berufe e.V.  
Fürstenallee 3-5  
33102 Paderborn

**Schulart:** Fachoberschule einjährig  
Berufsfachschule

	<b>Rollstuhlgerechte Zugänglichkeit</b>
Schule	Ja
Sporthalle	Ja

**Schüler- und Klassenzahlen im Schuljahr 2009/10 und 2010/11**

<b>Schulart</b>	<b>2009/10</b>		<b>2010/11</b>	
	<b>Schüler</b>	<b>Klassen</b>	<b>Schüler</b>	<b>Klassen</b>
<b>Fachoberschule einjährig</b>	19	1	18	1
<b>Berufsfachschule</b>	106	6	85	5
<b>Gesamt</b>	125	7	103	6
<b>davon auswärtige</b>	53		33	

**ÖPNV-Anbindung:** Straßenbahnlinie 11 Haltestelle Räcknitzhöhe, Buslinie 61 und 85

**Einzugsbereich:** Gesamtes Stadtgebiet Dresden und Umgebung

1.7.38 Deutsche Angestellten-Akademie GmbH

**Standort:** Blumenstraße 80  
01307 Dresden

**Träger:** Deutsche Angestellten-Akademie GmbH  
Blumenstraße 80  
01307 Dresden

**Schulart:** Berufsfachschule

	<b>Rollstuhlgerechte Zugänglichkeit</b>
Schule	nein
Sporthalle	-

**Schüler- und Klassenzahlen im Schuljahr 2009/10 und 2010/11**

<b>Schulart</b>	<b>2009/10</b>		<b>2010/11</b>	
	<b>Schüler</b>	<b>Klassen</b>	<b>Schüler</b>	<b>Klassen</b>
<b>Berufsfachschule</b>	146	7	152	7
<b>Gesamt</b>	146	7	152	7
<b>davon auswärtige</b>	80		70	

**ÖPNV-Anbindung:** Buslinie 62 Haltestelle Gutenbergstraße

**Einzugsbereich:** Dresden Stadt, Dresden Land

1.7.39 Ev.-Luth. Diakonissenanstalt Dresden e. V.

**Standort:** Holzhofgasse 29  
01099 Dresden

**Träger:** Ev.-Luth. Diakonissenanstalt Dresden e.V.  
Bautzner Straße 64-70  
01099 Dresden

**Schulart:** Berufsfachschule

	<b>Rollstuhlgerechte Zugänglichkeit</b>
Schule	Nein
Sporthalle	Nein

**Schüler- und Klassenzahlen im Schuljahr 2009/10 und 2010/11**

<b>Schulart</b>	<b>2009/10</b>		<b>2010/11</b>	
	<b>Schüler</b>	<b>Klassen</b>	<b>Schüler</b>	<b>Klassen</b>
<b>Berufsfachschule</b>	170	8	173	8
<b>Gesamt</b>	170	8	173	8
<b>davon auswärtige</b>	96		120	

**ÖPNV-Anbindung:** Straßenbahnlinie 11 Haltestelle Diakonissenkrankenhaus

**Einzugsbereich:** Dresden und Umfeld

1.7.40 Deutsches Rotes Kreuz Bildungswerk Sachsen gGmbH

**Standort:** Bremer Straße 10d  
01067 Dresden

**Träger:** Deutsches Rotes Kreuz Bildungswerk Sachsen gGmbH  
Bremer Straße 10d  
01067 Dresden

**Schulart:** Fachschule  
Berufsfachschule

	<b>Rollstuhlgerichte Zugänglichkeit</b>
Schule	barrierefrei
Sporthalle (Gymnastikraum)	barrierefrei

**Schüler- und Klassenzahlen im Schuljahr 2009/10 und 2010/11**

<b>Schulart</b>	<b>2009/10</b>		<b>2010/11</b>	
	<b>Schüler</b>	<b>Klassen</b>	<b>Schüler</b>	<b>Klassen</b>
<b>Fachschule</b>	184	8	180	8
<b>Berufsfachschule</b>	420	18	557	24
<b>Gesamt</b>	604	26	737	32
<b>davon auswärtige</b>	211		303	

**ÖPNV-Anbindung:** Straßenbahnlinie 10 Haltestelle Friedrichstadt, Buslinie 94

**Einzugsbereich:** Sachsen und darüber hinaus

1.7.41 ESB mediencollege gGmbH

**Standort:** Jordanstraße 7  
01099 Dresden

**Träger:** ESB mediencollege gemeinnützige GmbH  
Radeberger Straße 12  
01099 Dresden

**Schulart:** Fachoberschule einjährig  
Fachoberschule zweijährig  
Fachschule  
Berufsgrundbildungsjahr  
Berufsfachschule

	<b>Rollstuhlgerechte Zugänglichkeit</b>
Schule	Nein
Sporthalle	Nein

**Schüler- und Klassenzahlen im Schuljahr 2009/10 und 2010/11**

<b>Schulart</b>	<b>2009/10</b>		<b>2010/11</b>	
	<b>Schüler</b>	<b>Klassen</b>	<b>Schüler</b>	<b>Klassen</b>
<b>Fachoberschule einjährig</b>	46	2	46	2
<b>Fachoberschule zweijährig</b>	23	2	22	2
<b>Fachschule</b>	5	1	11	2
<b>Berufsgrundbildungsjahr</b>	0	0	5	1
<b>Berufsfachschule</b>	176	10	174	9
<b>Gesamt</b>	250	15	258	16
<b>davon auswärtige</b>	97		140	

**ÖPNV-Anbindung:** Straßenbahnlinie 7 und 8 Haltestelle Louisenstraße,  
Bhf. Dresden-Neustadt in unmittelbarer Nähe

**Einzugsbereich:** Dresden und Umgebung

1.7.42 Schule für Kosmetik - être belle Dresden

**Standort:** Weberplatz 2  
01217 Dresden

**Träger:** ASG Sachsen mbH  
Lessingstraße 2  
09456 Annaberg-Buchholz

**Schulart:** Berufsgrundbildungsjahr  
Berufsfachschule

	<b>Rollstuhlgerechte Zugänglichkeit</b>
Schule	Ja
Sporthalle	Ja

**Schüler- und Klassenzahlen im Schuljahr 2009/10 und 2010/11**

<b>Schulart</b>	<b>2009/10</b>		<b>2010/11</b>	
	<b>Schüler</b>	<b>Klassen</b>	<b>Schüler</b>	<b>Klassen</b>
<b>Berufsgrundbildungsjahr</b>	0	0	3	0
<b>Berufsfachschule</b>	38	2	33	2
<b>Gesamt</b>	38	2	36	2
<b>davon auswärtige</b>	18		14	

**ÖPNV-Anbindung:** Straßenbahnlinie 11, Buslinie 61 Haltestelle Zellescher Weg

**Einzugsbereich:** Dresden

1.7.43 EURO-Schulen gGmbH

**Standort:** Wiener Platz 6  
01069 Dresden (ab Schuljahr 2011/2012)

**Träger:** Euro-Schulen gemeinnützige Gesellschaft für berufliche Bildung und  
Beschäftigung Sachsen mbH  
Mozartstraße 6  
01445 Radebeul

**Schulart:** Fachoberschule einjährig  
Berufsfachschule

	<b>Rollstuhlgerichte Zugänglichkeit</b>
Schule	Ja
Sporthalle	Nein

Schule ist barrierefrei, aber nur eingeschränkt rollstuhlgerichtet.

**Schüler- und Klassenzahlen im Schuljahr 2009/10 und 2010/11**

<b>Schulart</b>	<b>2009/10</b>		<b>2010/11</b>	
	<b>Schüler</b>	<b>Klassen</b>	<b>Schüler</b>	<b>Klassen</b>
<b>Fachoberschule einjährig</b>	0	0	11	1
<b>Berufsfachschule</b>	101	6	71	4
<b>Gesamt</b>	101	6	82	5
<b>davon auswärtige</b>	7		0	

**ÖPNV-Anbindung:** Straßenbahnlinien 3, 7, 8, 10 Haltestelle Hauptbahnhof  
Buslinie 66  
S1, S2, S3

**Einzugsbereich:** Tagespendelbereich Dresden



1.7.44 Europäische Wirtschafts- und Sprachenakademie GmbH

**Standort:** Antonstraße 19-21  
01097 Dresden

**Träger:** EWS gemeinnütziges Bildungswerk für Sprachstudien GmbH  
Antonstraße 19-21  
01097 Dresden

**Schulart:** Fachoberschule einjährig  
Berufsfachschule

	<b>Rollstuhlgerechte Zugänglichkeit</b>
Schule	Ja
Sporthalle	-

**Schüler- und Klassenzahlen im Schuljahr 2009/10 und 2010/11**

<b>Schulart</b>	<b>2009/10</b>		<b>2010/11</b>	
	<b>Schüler</b>	<b>Klassen</b>	<b>Schüler</b>	<b>Klassen</b>
<b>Fachoberschule einjährig</b>	40	2	18	1
<b>Berufsfachschule</b>	169	8	138	7
<b>Gesamt</b>	209	10	156	8
<b>davon auswärtige</b>	55		48	

**ÖPNV-Anbindung:** Straßenbahnlinie 3, 6 und 11, Buslinie 81 Haltestelle Bahnhof Neustadt

**Einzugsbereich:** Bundesrepublik Deutschland

1.7.45 Berufsschulzentrum der Hoga Schloss Albrechtsberg gSchulgesellschaft mbH

**Standorte:** Bautzner Straße 130  
01099 Dresden  
Zamenhofstraße 61-63  
01257 Dresden  
Altfolkewitz 10  
01279 Dresden  
Heinrich-Schütz-Straße 1b  
01277 Dresden

**Träger:** Hoga Schloss Albrechtsberg gemeinnützige Schulgesellschaft mbH  
Bautzner Straße 130  
01099 Dresden

**Schulart:** Berufsschule  
Fachoberschule zweijährig  
Fachschule  
Berufsgrundbildungsjahr  
Berufliches Gymnasium  
Berufsfachschule

	<b>Rollstuhlgerechte Zugänglichkeit</b>
Schule	Nein
Sporthalle	Ja

**Schüler- und Klassenzahlen im Schuljahr 2009/10 und 2010/11**

<b>Schulart</b>	<b>2009/10</b>		<b>2010/11</b>	
	<b>Schüler</b>	<b>Klassen</b>	<b>Schüler</b>	<b>Klassen</b>
<b>Berufsschule</b>	13	0	10	0
<b>Fachoberschule zweijährig</b>	55	2	69	3
<b>Fachschule</b>	80	4	75	4
<b>Berufsgrundbildungsjahr</b>	121	5	57	2
<b>Berufliches Gymnasium</b>	77	4	79	4
<b>Berufsfachschule</b>	451	20	256	13
<b>Gesamt</b>	797	35	546	26
<b>davon auswärtige</b>	469		331	

**ÖPNV-Anbindung:** Bautzner Straße 130      Straßenbahnlinie 11  
Zamenhofstraße 61-63      Straßenbahnlinie 1, Buslinie 65, S-Bahn  
S1 und S2  
Altfolkewitz 10      Straßenbahnlinie 4 und 6  
Heinrich-Schütz-Straße 1b      Straßenbahnlinie 6 und 12

**Einzugsbereich:** Dresden und andere Regionen

1.7.46 Private Schule IBB Dresden gGmbH

**Standort:** Könnertitzstraße 33  
01067 Dresden

**Träger:** Private Schule IBB gGmbH Dresden  
Könnertitzstraße 33  
01067 Dresden

**Schulart:** Berufsschule  
Fachoberschule einjährig  
Fachoberschule zweijährig  
Fachschule  
Berufsfachschule

	<b>Rollstuhlgerichte Zugänglichkeit</b>
Schule	Ja
Sporthalle	keine eigene Sporthalle

**Schüler- und Klassenzahlen im Schuljahr 2009/10 und 2010/11**

<b>Schulart</b>	<b>2009/10</b>		<b>2010/11</b>	
	<b>Schüler</b>	<b>Klassen</b>	<b>Schüler</b>	<b>Klassen</b>
<b>Berufsschule</b>	42	3	50	3
<b>Fachoberschule einjährig</b>	13	1	17	1
<b>Fachoberschule zweijährig</b>	56	3	56	3
<b>Fachschule</b>	165	7	218	9
<b>Berufsfachschule</b>	287	15	284	15
<b>Gesamt</b>	563	29	625	31
<b>davon auswärtige</b>	213		216	

**ÖPNV-Anbindung:** Straßenbahnlinien 1, 2, 6, 10 Haltestelle Bahnhof-Mitte  
Buslinien 75, 94

**Einzugsbereich:** Freistaat Sachsen und angrenzende Bundesländer

1.7.47 Fachschule für Sozialwesen Donner und Kern gGmbH

**Standort:** Könneritzstraße 25  
01067 Dresden

**Träger:** Donner und Kern gGmbH  
Blumenstraße 54  
02826 Görlitz

**Schulart:** Fachschule

	<b>Rollstuhlgerechte Zugänglichkeit</b>
Schule	nein
Sporthalle	

**Schüler- und Klassenzahlen im Schuljahr 2009/10 und 2010/11**

<b>Schulart</b>	<b>2009/10</b>		<b>2010/11</b>	
	<b>Schüler</b>	<b>Klassen</b>	<b>Schüler</b>	<b>Klassen</b>
<b>Fachschule</b>	95	5	159	9
<b>Gesamt</b>	95	5	159	9
<b>davon auswärtige</b>	41		78	

**ÖPNV-Anbindung:** Straßenbahnlinie 1, 2, 6 und 10 Haltestelle Bahnhof-Mitte  
Bus 75, 94

**Einzugsbereich:** Dresden, umliegende Landkreise

1.7.48 Krankenpflegeschule am Krankenhaus St. Joseph-Stift Dresden

**Standort:** Wintergartenstraße 15-17  
01307 Dresden

**Träger:** Krankenhaus St. Joseph-Stift Dresden  
Wintergartenstraße 15-17  
01307 Dresden

**Schulart:** Berufsfachschule

	<b>Rollstuhlgerechte Zugänglichkeit</b>
Schule	Nein
Sporthalle	Nein

**Schüler- und Klassenzahlen im Schuljahr 2009/10 und 2010/11**

<b>Schulart</b>	<b>2009/10</b>		<b>2010/11</b>	
	<b>Schüler</b>	<b>Klassen</b>	<b>Schüler</b>	<b>Klassen</b>
<b>Berufsfachschule</b>	70	3	73	3
<b>Gesamt</b>	70	3	73	3
<b>davon auswärtige</b>	35		37	

**ÖPNV-Anbindung:** Straßenbahnlinie 4, 10 und 12 Haltestelle Krankenhaus St. Joseph Stift

**Einzugsbereich:** Dresden, Dresdner Umland, Erzgebirge, Oberlausitz

1.7.49 Adolph-Kolping-Schule Dresden Schulgesellschaft mbH

**Standort:** Weberplatz 2  
01217 Dresden

**Träger:** ASG-Anerkannte Schulgesellschaft mbH  
Lessingstraße 2  
09456 Annaberg-Buchholz

**Schulart:** Berufsbildende Förderschule - Berufsschule  
Berufsausbildung  
Berufsvorbereitungsjahr  
Berufsvorbereitende Maßnahmen

	<b>Rollstuhlgerechte Zugänglichkeit</b>
Schule	Ja
Sporthalle	Ja

**Schüler- und Klassenzahlen im Schuljahr 2009/10 und 2010/11**

<b>Schulart</b>	<b>2009/10</b>		<b>2010/11</b>	
	<b>Schüler</b>	<b>Klassen</b>	<b>Schüler</b>	<b>Klassen</b>
<b>Berufsbildende Förderschule</b>	964	81	644	63
<b>Berufsvorbereitende Maßnahme</b>	197	15	379	30
<b>Berufsvorbereitungsjahr</b>	54	5	53	4
<b>Gesamt</b>	1215	101	1076	97
<b>davon auswärtige</b>	336		348	

**ÖPNV-Anbindung:** Straßenbahnlinie 11, Buslinie 61 Haltestelle Zellescher Weg

**Einzugsbereich:** Dresden, Meißen, Radeberg, Pirna, Freital u. a. m.

1.7.50 SRH Hotel-Akademie Dresden GmbH

**Standort:** Georgenstraße 7  
01097 Dresden

**Träger:** Berufsbildungswerk Sachsen GmbH  
Hellerhofstraße 21  
01129 Dresden

**Schulart:** Fachschule  
Berufsfachschule

	<b>Rollstuhlgerechte Zugänglichkeit</b>
Schule	Ja
Sporthalle	-

**Schüler- und Klassenzahlen im Schuljahr 2009/10 und 2010/11**

<b>Schulart</b>	<b>2009/10</b>		<b>2010/11</b>	
	<b>Schüler</b>	<b>Klassen</b>	<b>Schüler</b>	<b>Klassen</b>
<b>Fachschule</b>	59	3	96	4
<b>Berufsfachschule</b>	195	8	177	7
<b>Gesamt</b>	254	11	273	11
<b>davon auswärtige</b>	0		0	

**ÖPNV-Anbindung:** Straßenbahnlinie 3, 6, 7, 8 und 11 Haltestelle Albertplatz

**Einzugsbereich:** Bundesrepublik Deutschland + International

1.7.51 Freie Fachschule für Sozialwesen - Thüringer Sozialakademie gGmbH

**Standort:** Espenstraße 5  
01169 Dresden

**Träger:** Thüringer Sozialakademie gGmbH  
Am Stadion 1  
07749 Jena

**Schulart:** Fachschule

	<b>Rollstuhlgerechte Zugänglichkeit</b>
Schule	Nein
Sporthalle	Nein

**Schüler- und Klassenzahlen im Schuljahr 2009/10 und 2010/11**

<b>Schulart</b>	<b>2009/10</b>		<b>2010/11</b>	
	<b>Schüler</b>	<b>Klassen</b>	<b>Schüler</b>	<b>Klassen</b>
<b>Fachschule</b>	0	0	27	1
<b>Gesamt</b>	0	0	27	1
<b>davon auswärtige</b>	0		4	

**ÖPNV-Anbindung:** Straßenbahnlinie 2, 6 und 7, Haltestelle Kirschenstraße

**Einzugsbereich:** Sachsen



1.7.52 Berufsfachschule TÜV Rheinland gGmbH

**Standort:** Schandauer Straße 34  
01309 Dresden

**Träger:** Gemeinnützige Gesellschaft TÜV Rheinland Bildungswerk mbH  
Rhinstraße 46  
12681 Berlin

**Schulart:** Fachoberschule einjährig  
Berufsfachschule

	<b>Rollstuhlgerechte Zugänglichkeit</b>
Schule	Ja
Sporthalle	Ja

**Schüler- und Klassenzahlen im Schuljahr 2009/10 und 2010/11**

<b>Schulart</b>	<b>2009/10</b>		<b>2010/11</b>	
	<b>Schüler</b>	<b>Klassen</b>	<b>Schüler</b>	<b>Klassen</b>
<b>Fachoberschule einjährig</b>	35	2	41	2
<b>Berufsfachschule</b>	155	9	138	8
<b>Gesamt</b>	190	11	179	10
<b>davon auswärtige</b>	41		11	

**ÖPNV-Anbindung:** Straßenbahnlinie 4 und 10, Buslinie 61 Haltestelle Pohlandplatz

**Einzugsbereich:** Deutschland

1.7.53 Weiterbildungsakademie gGmbH Dresden

**Standort:** Heidenauer Straße 23  
01259 Dresden

**Träger:** Weiterbildungsakademie gGmbH Dresden  
Gustav-Adolf-Straße 2  
01219 Dresden

**Schulart:** Berufsfachschule

	<b>Rollstuhlgerechte Zugänglichkeit</b>
Schule	Ja
Sporthalle	-

**Schüler- und Klassenzahlen im Schuljahr 2009/10 und 2010/11**

<b>Schulart</b>	<b>2009/10</b>		<b>2010/11</b>	
	<b>Schüler</b>	<b>Klassen</b>	<b>Schüler</b>	<b>Klassen</b>
<b>Berufsfachschule</b>	427	17	331	14
<b>Gesamt</b>	427	17	331	14
<b>davon auswärtige</b>	132		115	

**ÖPNV-Anbindung:** Straßenbahnlinie 6, S-Bahn 1 und 2

**Einzugsbereich:** Freistaat Sachsen

1.7.54 Berufsfachschule für Altenpflege der WBS Training gGmbH Dresden

**Standort:** Lockwitzer Straße 23-27  
01219 Dresden

**Träger:** WBS Training gGmbH  
Stockholmer Allee 32c  
44269 Dortmund

**Schulart:** Berufsfachschule

	<b>Rollstuhlgerechte Zugänglichkeit</b>
Schule	Ja
Sporthalle	Nein

**Schüler- und Klassenzahlen im Schuljahr 2009/10 und 2010/11**

<b>Schulart</b>	<b>2009/10</b>		<b>2010/11</b>	
	<b>Schüler</b>	<b>Klassen</b>	<b>Schüler</b>	<b>Klassen</b>
<b>Berufsfachschule</b>	0	0	18	1
<b>Gesamt</b>	0	0	18	1
<b>davon auswärtige</b>	0		9	

**ÖPNV-Anbindung:** Straßenbahnlinie 9 und 13, Buslinie 63 und 75 Haltestelle Mockritzer  
Straße  
S-Bahn 1 und 2, Haltepunkt Strehlen

**Einzugsbereich:** Stadt Dresden und umliegende Kreise

1.7.55 Carus Akademie am Universitätsklinikum "Carl Gustav Carus" an der TU Dresden

**Standort:** Alemannenstraße 14  
01309 Dresden

**Träger:** Universitätsklinikum "Carl Gustav Carus" an der TU Dresden  
Fetscherstraße 74  
01307 Dresden

**Schulart:** Berufsfachschule

	<b>Rollstuhlgerechte Zugänglichkeit</b>
Schule	Nein
Sporthalle	Nein

**Schüler- und Klassenzahlen im Schuljahr 2009/10 und 2010/11**

<b>Schulart</b>	<b>2009/10</b>		<b>2010/11</b>	
	<b>Schüler</b>	<b>Klassen</b>	<b>Schüler</b>	<b>Klassen</b>
<b>Berufsfachschule</b>	473	22	456	22
<b>Gesamt</b>	473	22	456	22
<b>davon auswärtige</b>	169		186	

**ÖPNV-Anbindung:** Straßenbahnlinie 6 und 12 Haltestelle Königsheimplatz bzw.  
Lene-Glatzer-Straße

**Einzugsbereich:** regional und national, begrenzt auch international

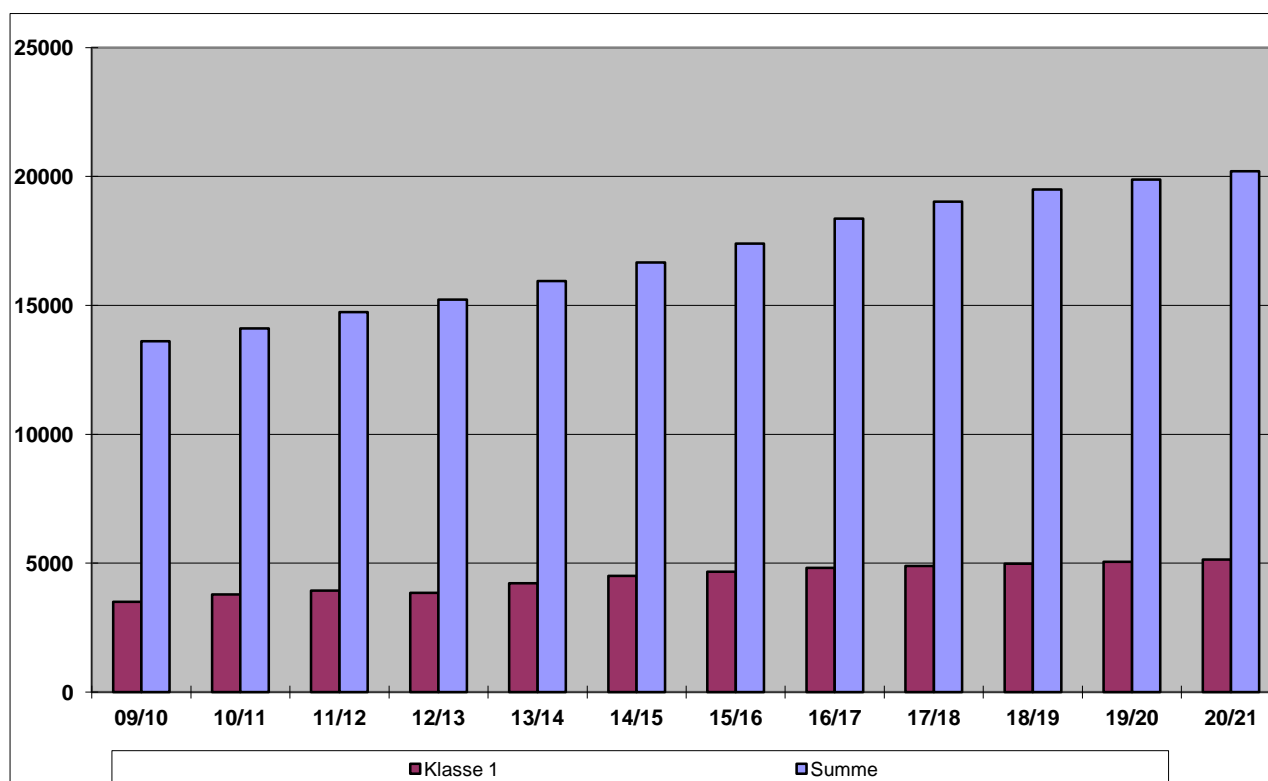
## 2 Mittel- und langfristige Bedarfsprognosen<sup>1</sup> (\*Einwohnerzahl am Stichtag: 31. Dezember 2011)

### 2.1 Grundschulen

#### 2.1.1 Gesamtstädtische Darstellung

<b>Gebietsstatus nach LEP</b>		
Oberzentrum		
<b>Schulträger</b>	<b>Planungsregion</b>	<b>Einwohner*</b>
Landeshauptstadt Dresden	Landeshauptstadt Dresden	523 807

	<b>Bestand</b>		<b>Voraussichtliche Schülerzahlen</b>									
<b>Klasse</b>	<b>09/10</b>	<b>10/11</b>	<b>11/12</b>	<b>12/13</b>	<b>13/14</b>	<b>14/15</b>	<b>15/16</b>	<b>16/17</b>	<b>17/18</b>	<b>18/19</b>	<b>19/20</b>	<b>20/21</b>
<b>1</b>	3499	3787	3933	3848	4225	4506	4664	4823	4895	4978	5056	5143
<b>2</b>	3367	3473	3787	3933	3848	4225	4506	4664	4823	4895	4978	5056
<b>3</b>	3199	3242	3378	3692	3838	3753	4130	4411	4569	4728	4800	4883
<b>LRS</b>	196	184	190	190	190	190	190	190	190	190	190	190
<b>4</b>	3255	3285	3312	3429	3711	3854	3771	4140	4416	4571	4727	4797
<b>DaZ</b>	98	132	135	135	135	135	135	135	135	135	135	135
<b>Summe</b>	<b>13614</b>	<b>14103</b>	<b>14735</b>	<b>15227</b>	<b>15947</b>	<b>16663</b>	<b>17396</b>	<b>18363</b>	<b>19028</b>	<b>19497</b>	<b>19886</b>	<b>20204</b>

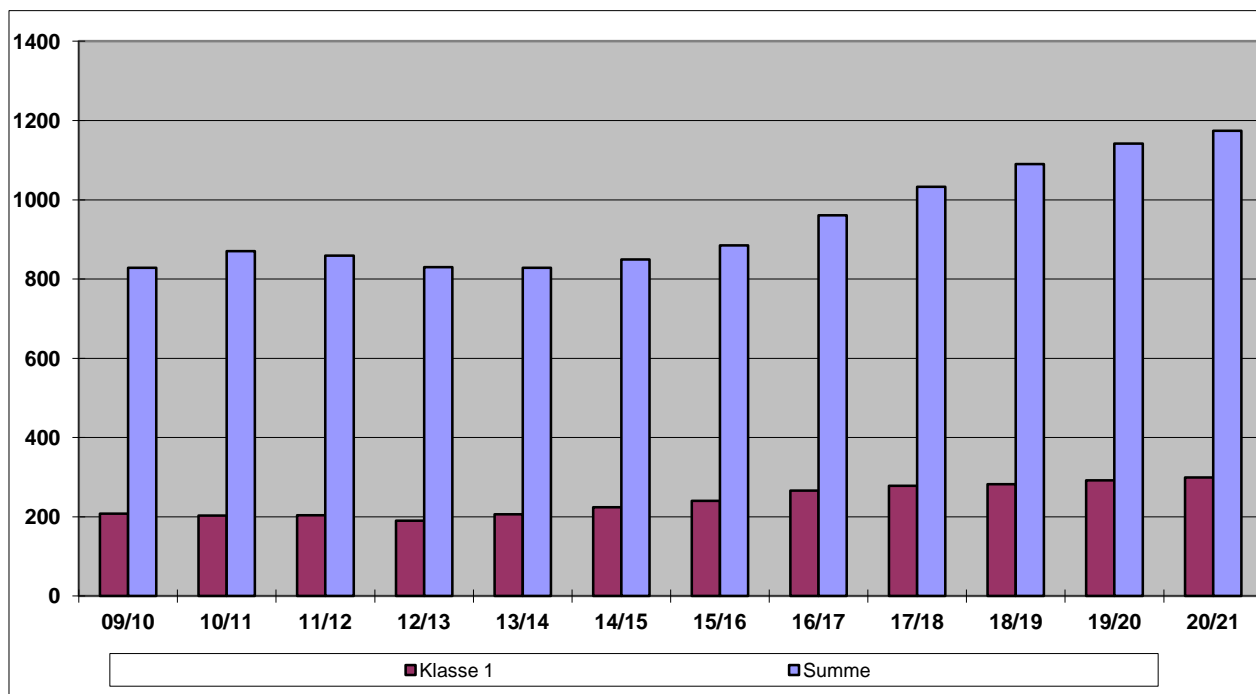


<sup>1</sup> Im Teil 3 der Fortschreibung der Schulnetzplanung 2012 ist die Schuljahresanfangsstatistik für das Schuljahr 2011/2012 aller Schulen bzw. Schularten dargestellt.

2.1.2 Gemeinsamer Schulbezirk Ortsamt Altstadt

<b>Grundschulen:</b>	<b>Gebietsstatus nach LEP</b>	
10. Grundschule, 16. Grundschule, 102. Grundschule, 113. Grundschule	Oberzentrum	
<b>Schulträger</b>	<b>Planungsregion</b>	<b>Einwohner</b>
Landeshauptstadt Dresden	Gemeinsamer Schulbezirk Ortsamt Altstadt	523 807

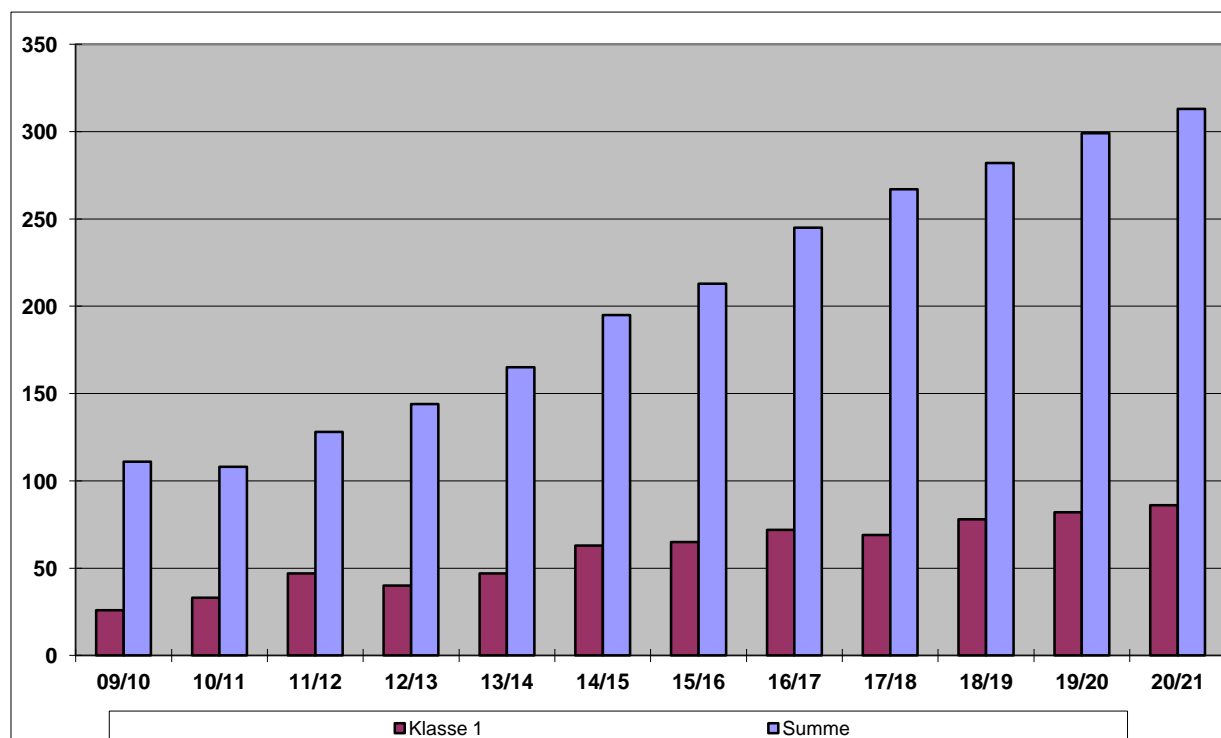
Klasse	Bestand		Voraussichtliche Schülerzahlen									
	09/10	10/11	11/12	12/13	13/14	14/15	15/16	16/17	17/18	18/19	19/20	20/21
1	208	203	204	190	206	224	240	266	278	282	292	299
2	221	204	203	204	190	206	224	240	266	278	282	292
3	195	217	198	197	198	184	200	218	234	260	272	276
LRS	0	0	0	0	0	0	0	0	0	0	0	0
4	174	210	219	204	199	200	186	202	220	235	261	272
DaZ	30	36	35	35	35	35	35	35	35	35	35	35
<b>Summe</b>	<b>828</b>	<b>870</b>	<b>859</b>	<b>830</b>	<b>828</b>	<b>849</b>	<b>885</b>	<b>961</b>	<b>1033</b>	<b>1090</b>	<b>1142</b>	<b>1174</b>



## 2.1.3 Einzelschulbezirk 48. Grundschule

<b>Grundschulen</b>		<b>Gebietsstatus nach LEP</b>
48. Grundschule		Oberzentrum
<b>Schulträger</b>	<b>Planungsregion</b>	<b>Einwohner</b>
Landeshauptstadt Dresden	Einzelschulbezirk 48. Grundschule	523 807

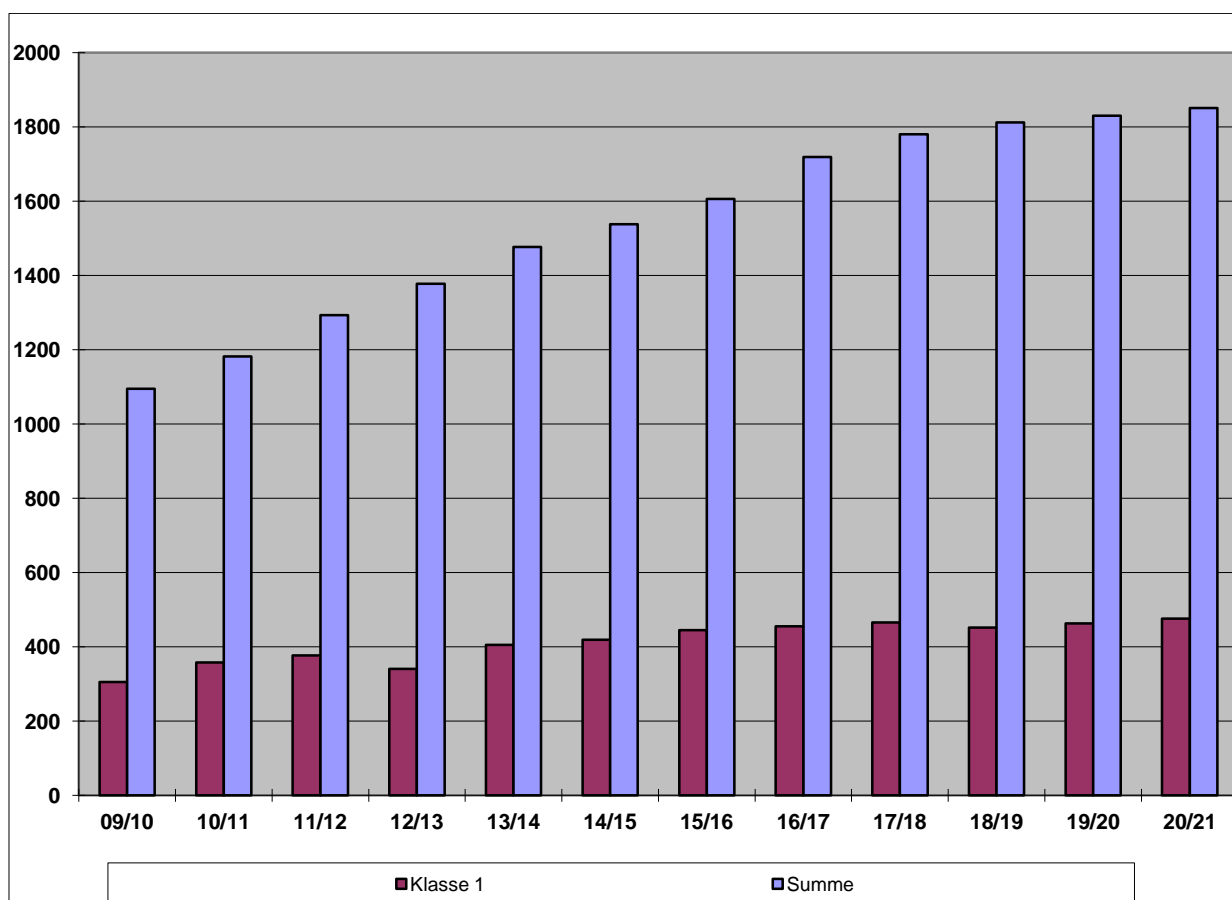
Klasse	Bestand		Voraussichtliche Schülerzahlen									
	09/10	10/11	11/12	12/13	13/14	14/15	15/16	16/17	17/18	18/19	19/20	20/21
1	26	33	47	40	47	63	65	72	69	78	82	86
2	22	24	33	47	40	47	63	65	72	69	78	82
3	32	21	23	32	46	39	46	62	64	71	68	77
LRS	0	0	0	0	0	0	0	0	0	0	0	0
4	31	30	25	25	32	46	39	46	62	64	71	68
DaZ	0	0	0	0	0	0	0	0	0	0	0	0
Summe	111	108	128	144	165	195	213	245	267	282	299	313



2.1.4 Gemeinsamer Schulbezirk Ortsamt Neustadt

<b>Grundschulen</b>			<b>Gebietsstatus nach LEP</b>		
4. Grundschule, 15. Grundschule, 19. Grundschule, 30. Grundschule, 103. Grundschule			Oberzentrum		
<b>Schulträger</b>	<b>Planungsregion</b>		<b>Einwohner</b>		
Landeshauptstadt Dresden	Gemeinsamer Schulbezirk Ortsamt Neustadt		523 807		

	<b>Bestand</b>		<b>Voraussichtliche Schülerzahlen</b>									
<b>Klasse</b>	<b>09/10</b>	<b>10/11</b>	<b>11/12</b>	<b>12/13</b>	<b>13/14</b>	<b>14/15</b>	<b>15/16</b>	<b>16/17</b>	<b>17/18</b>	<b>18/19</b>	<b>19/20</b>	<b>20/21</b>
<b>1</b>	305	358	377	341	405	419	445	455	466	452	463	476
<b>2</b>	250	305	358	377	341	405	419	445	455	466	452	463
<b>3</b>	263	240	298	351	370	334	398	412	438	448	459	445
<b>LRS</b>	0	0	0	0	0	0	0	0	0	0	0	0
<b>4</b>	271	269	250	299	351	370	334	397	411	436	446	457
<b>DaZ</b>	6	10	10	10	10	10	10	10	10	10	10	10
<b>Summe</b>	<b>1095</b>	<b>1182</b>	<b>1293</b>	<b>1378</b>	<b>1477</b>	<b>1538</b>	<b>1606</b>	<b>1719</b>	<b>1780</b>	<b>1812</b>	<b>1830</b>	<b>1851</b>

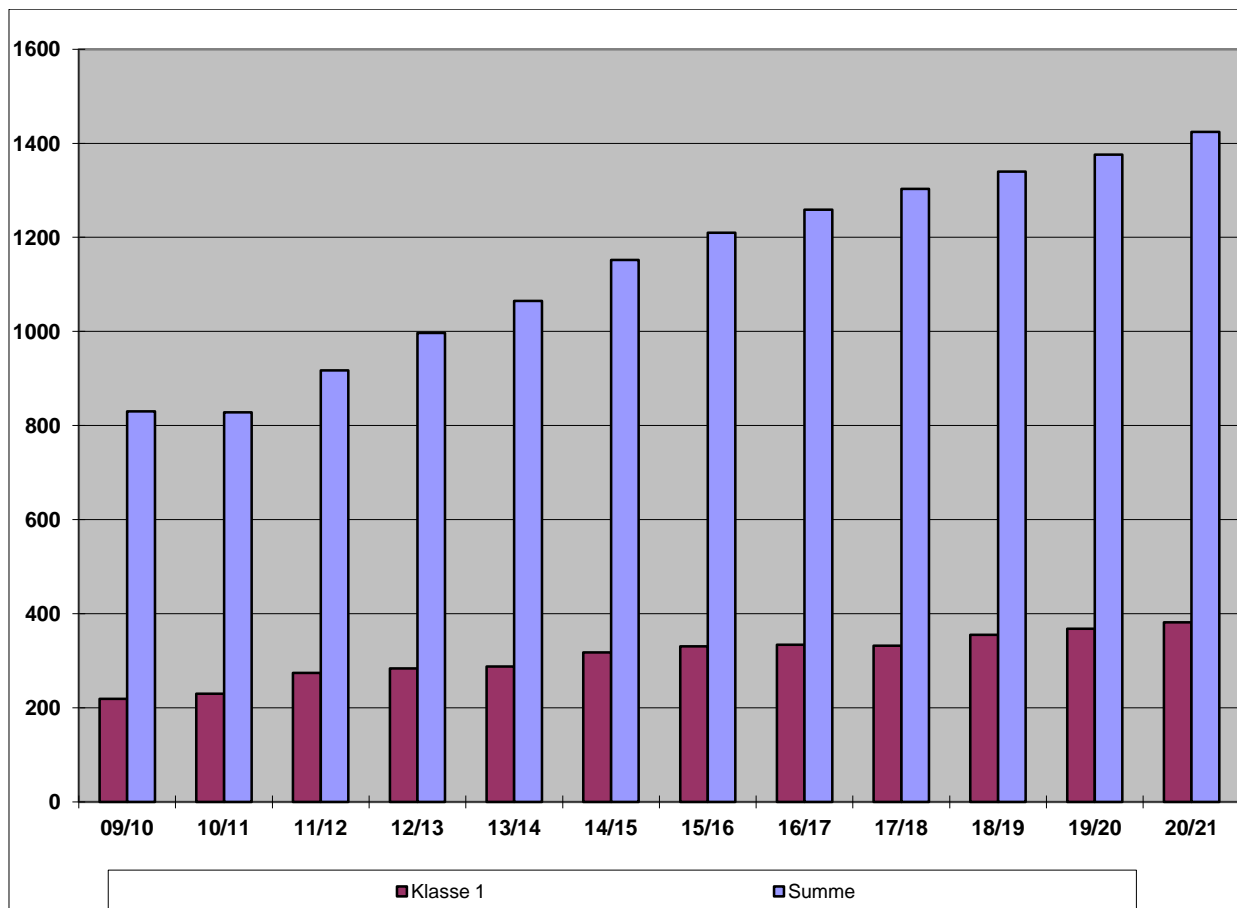




## 2.1.5 Gemeinsamer Schulbezirk Ortsamt Pieschen 1

<b>Grundschulen</b>		<b>Gebietsstatus nach LEP</b>
8. Grundschule, 26. Grundschule, 41. Grundschule, 43. Grundschule		Oberzentrum
<b>Schulträger</b>	<b>Planungsregion</b>	<b>Einwohner</b>
Landeshauptstadt Dresden	Gemeinsamer Schulbezirk Ortsamt Pieschen 1	523 807

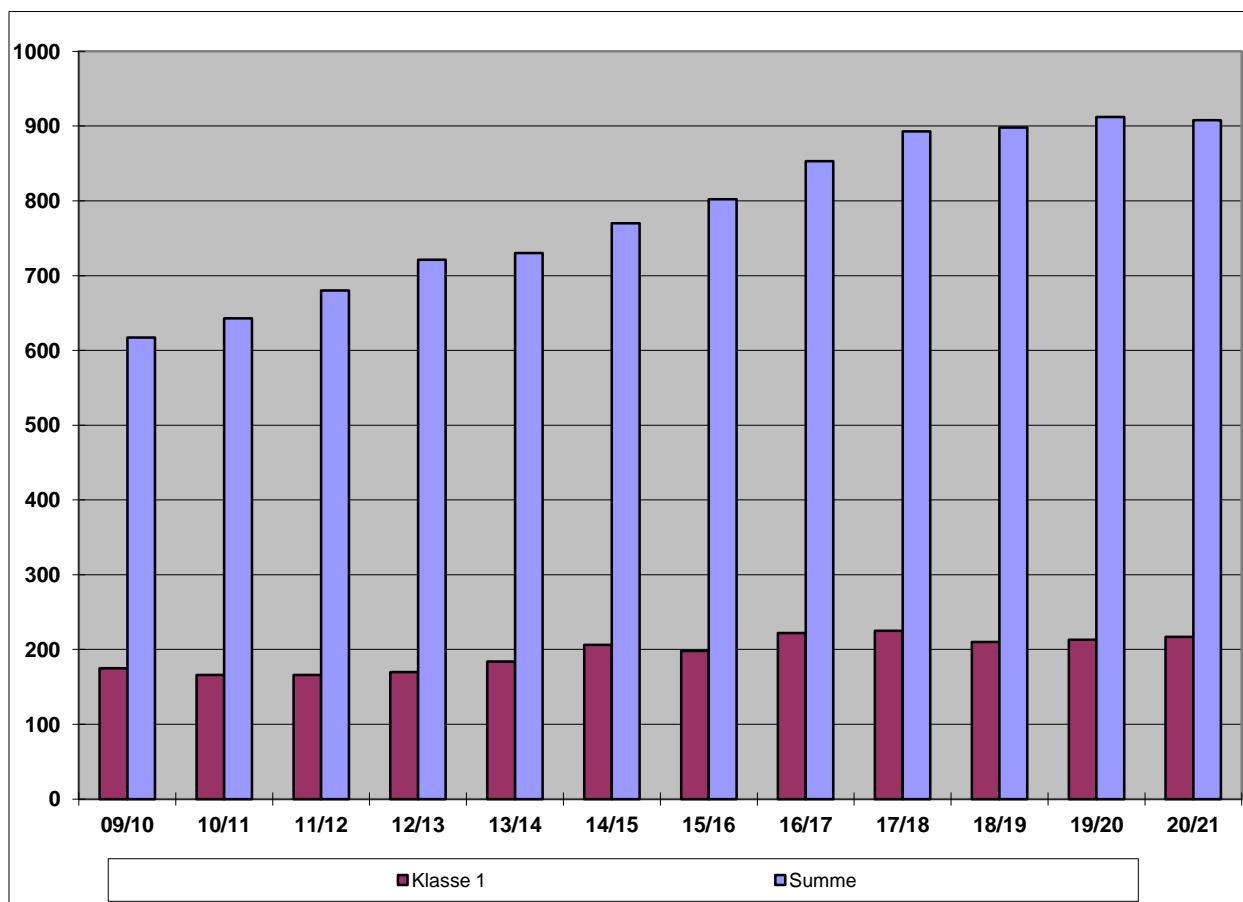
	<b>Bestand</b>		<b>Voraussichtliche Schülerzahlen</b>									
<b>Klasse</b>	<b>09/10</b>	<b>10/11</b>	<b>11/12</b>	<b>12/13</b>	<b>13/14</b>	<b>14/15</b>	<b>15/16</b>	<b>16/17</b>	<b>17/18</b>	<b>18/19</b>	<b>19/20</b>	<b>20/21</b>
<b>1</b>	219	230	274	284	288	318	331	334	332	355	368	382
<b>2</b>	217	206	230	274	284	288	318	331	334	332	355	368
<b>3</b>	188	209	200	224	268	278	282	312	325	328	326	349
<b>LRS</b>	0	0	0	0	0	0	0	0	0	0	0	0
<b>4</b>	206	183	213	215	225	268	279	282	312	325	327	325
<b>DaZ</b>	0	0	0	0	0	0	0	0	0	0	0	0
<b>Summe</b>	<b>830</b>	<b>828</b>	<b>917</b>	<b>997</b>	<b>1065</b>	<b>1152</b>	<b>1210</b>	<b>1259</b>	<b>1303</b>	<b>1340</b>	<b>1376</b>	<b>1424</b>



2.1.6 Gemeinsamer Schulbezirk Ortsamt Pieschen 2

<b>Grundschulen</b>		<b>Gebietsstatus nach LEP</b>
56. Grundschule, 106. Grundschule		Oberzentrum
<b>Schulträger</b>	<b>Planungsregion</b>	<b>Einwohner</b>
Landeshauptstadt Dresden	Gemeinsamer Schulbezirk Ortsamt Pieschen 2	523 807

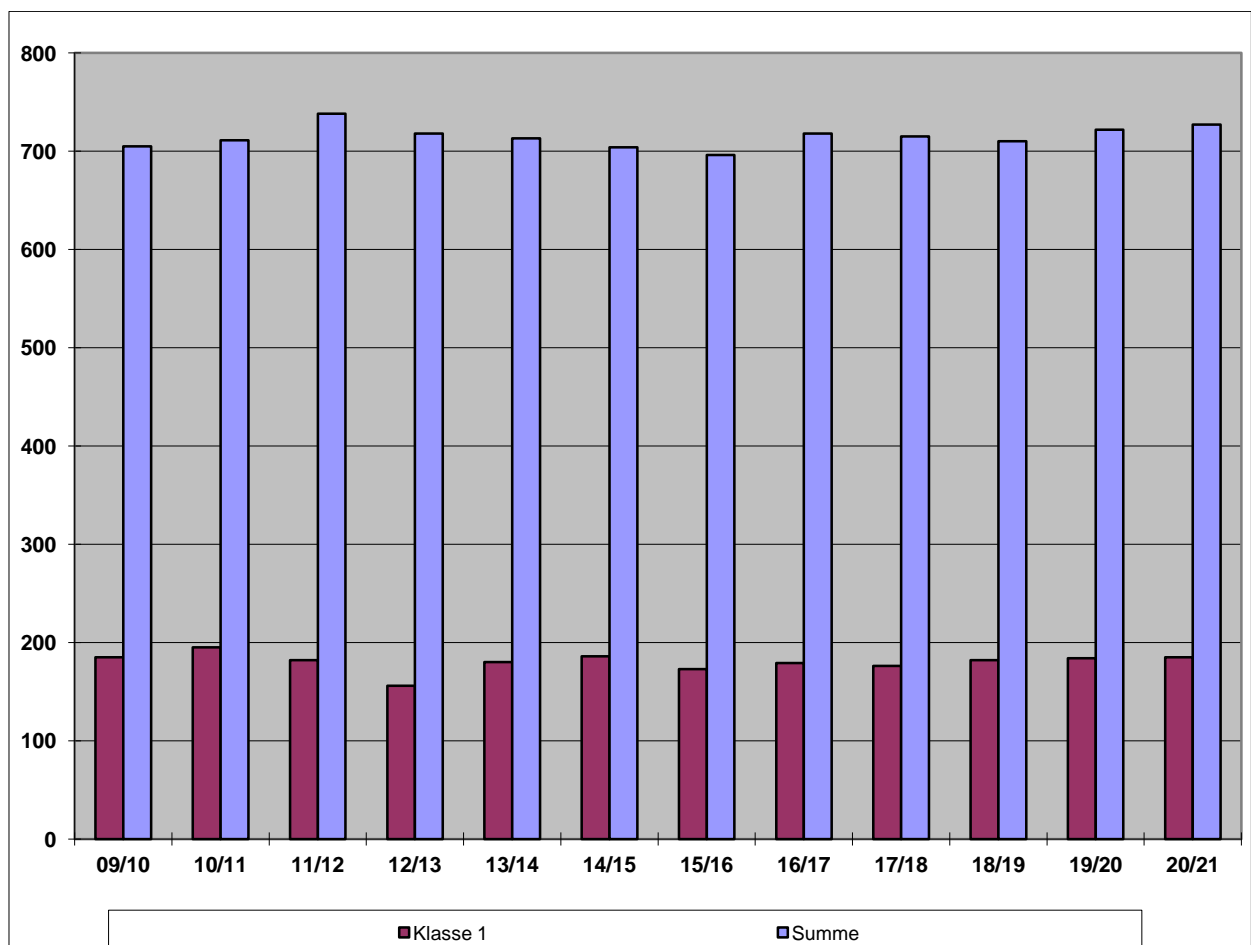
	Bestand		Voraussichtliche Schülerzahlen									
Klasse	09/10	10/11	11/12	12/13	13/14	14/15	15/16	16/17	17/18	18/19	19/20	20/21
1	175	166	166	170	184	206	198	222	225	210	213	217
2	138	167	166	166	170	184	206	198	222	225	210	213
3	171	132	164	163	163	167	181	203	195	219	222	207
LRS	54	49	50	50	50	50	50	50	50	50	50	50
4	133	178	134	172	163	163	167	180	201	194	217	221
DaZ	0	0	0	0	0	0	0	0	0	0	0	0
Summe	671	692	680	721	730	770	802	853	893	898	912	908



## 2.1.7 Gemeinsamer Schulbezirk Ortsamt Klotzsche

<b>Grundschulen</b>		<b>Gebietsstatus nach LEP</b>
50. Grundschule, 82. Grundschule, 84. Grundschule, 85. Grundschule		Oberzentrum
<b>Schulträger</b>	<b>Planungsregion</b>	<b>Einwohner</b>
Landeshauptstadt Dresden	Gemeinsamer Schulbezirk Ortsamt Klotzsche	523 807

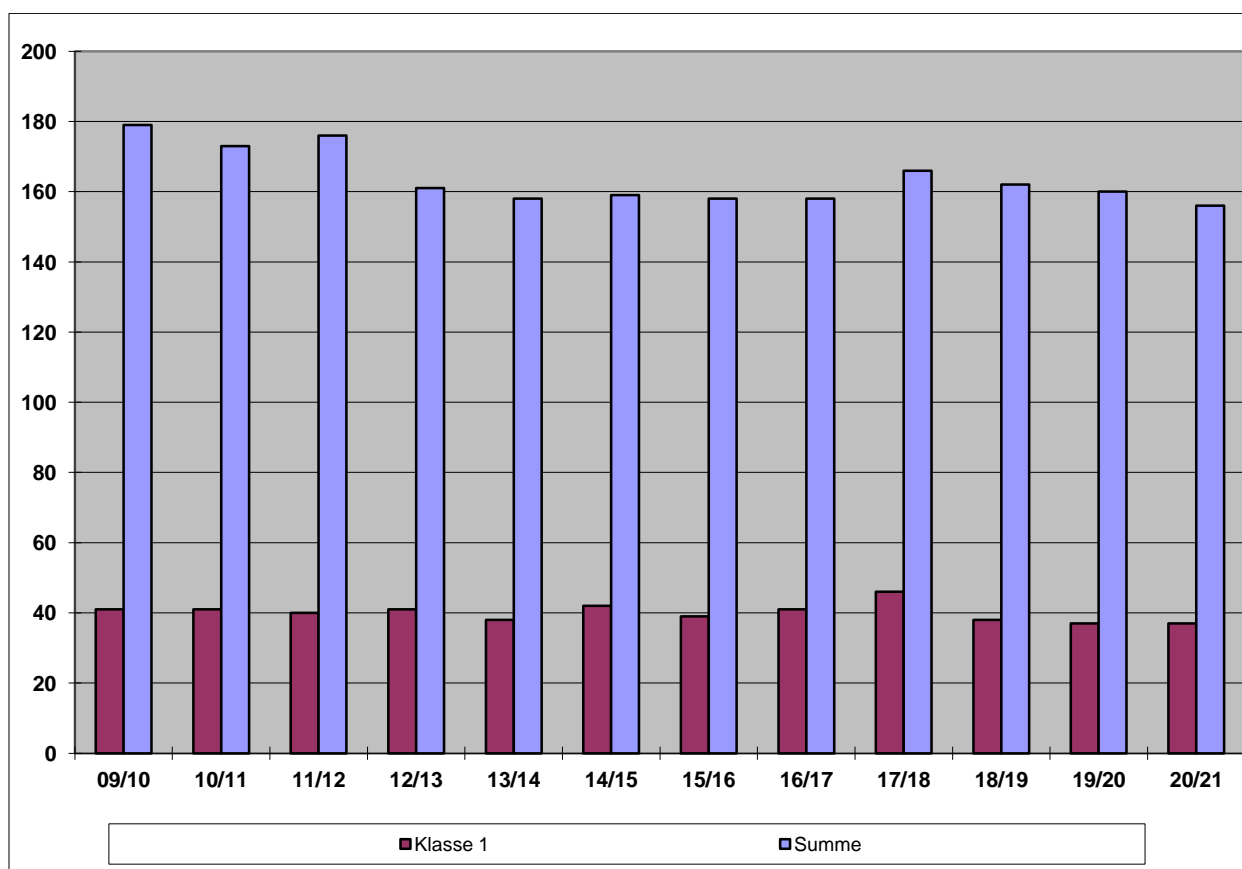
	<b>Bestand</b>		<b>Voraussichtliche Schülerzahlen</b>									
<b>Klasse</b>	<b>09/10</b>	<b>10/11</b>	<b>11/12</b>	<b>12/13</b>	<b>13/14</b>	<b>14/15</b>	<b>15/16</b>	<b>16/17</b>	<b>17/18</b>	<b>18/19</b>	<b>19/20</b>	<b>20/21</b>
<b>1</b>	185	195	182	156	180	186	173	179	176	182	184	185
<b>2</b>	172	186	195	182	156	180	186	173	179	176	182	184
<b>3</b>	152	172	180	189	176	150	174	180	167	173	170	176
<b>LRS</b>	0	0	0	0	0	0	0	0	0	0	0	0
<b>4</b>	186	147	171	181	191	178	153	176	183	169	176	172
<b>DaZ</b>	10	11	10	10	10	10	10	10	10	10	10	10
<b>Summe</b>	<b>705</b>	<b>711</b>	<b>738</b>	<b>718</b>	<b>713</b>	<b>704</b>	<b>696</b>	<b>718</b>	<b>715</b>	<b>710</b>	<b>722</b>	<b>727</b>



2.1.8 Einzelschulbezirk Grundschule Langebrück

<b>Grundschule</b>		<b>Gebietsstatus nach LEP</b>
Grundschule Langebrück		Oberzentrum
<b>Schulträger</b>	<b>Planungsregion</b>	<b>Einwohner</b>
Landeshauptstadt Dresden	Einzelschulbezirk Grundschule Langebrück	523 807

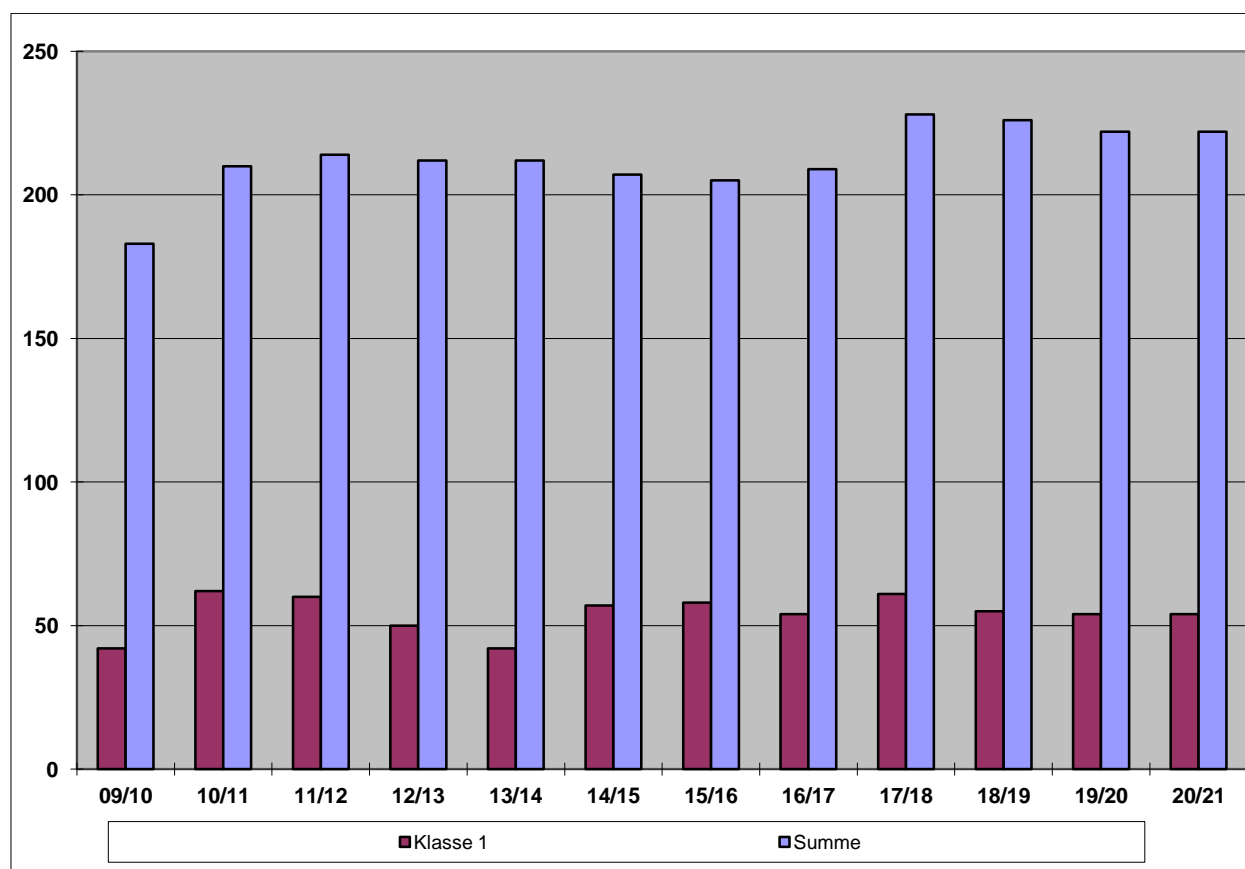
	Bestand		Voraussichtliche Schülerzahlen									
Klasse	09/10	10/11	11/12	12/13	13/14	14/15	15/16	16/17	17/18	18/19	19/20	20/21
1	41	41	40	41	38	42	39	41	46	38	37	37
2	50	46	41	40	41	38	42	39	41	46	38	37
3	39	46	45	40	39	40	37	41	38	40	45	37
LRS	0	0	0	0	0	0	0	0	0	0	0	0
4	49	40	50	40	40	39	40	37	41	38	40	45
DaZ	0	0	0	0	0	0	0	0	0	0	0	0
Summe	179	173	176	161	158	159	158	158	166	162	160	156



## 2.1.9 Einzelschulbezirk Grundschule Weixdorf

<b>Grundschule</b>		<b>Gebietsstatus nach LEP</b>
Grundschule Weixdorf		Oberzentrum
<b>Schulträger</b>	<b>Planungsregion</b>	<b>Einwohner</b>
Landeshauptstadt Dresden	Einzelschulbezirk Grundschule Weixdorf	523 807

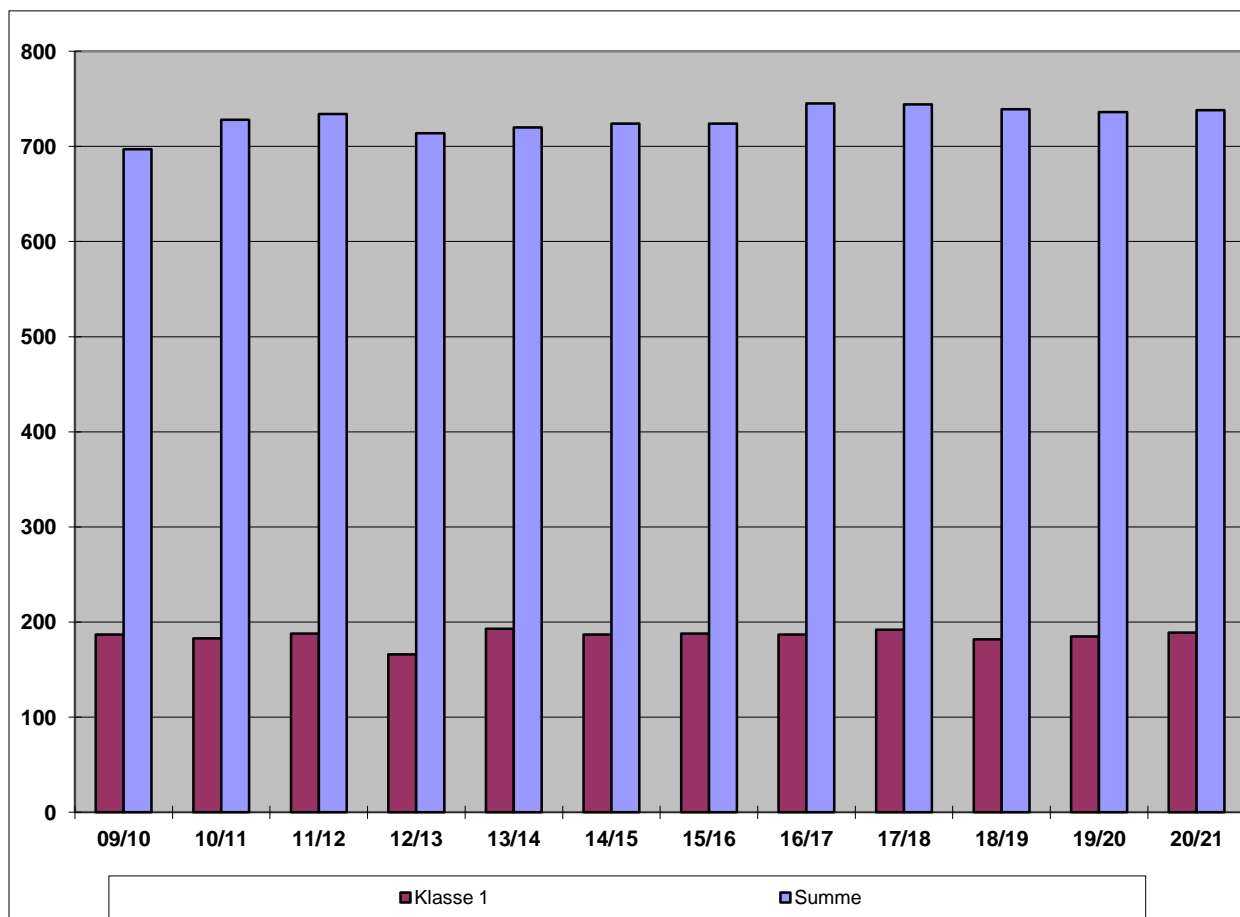
	Bestand		Voraussichtliche Schülerzahlen									
Klasse	09/10	10/11	11/12	12/13	13/14	14/15	15/16	16/17	17/18	18/19	19/20	20/21
1	42	62	60	50	42	57	58	54	61	55	54	54
2	52	45	62	60	50	42	57	58	54	61	55	54
3	50	52	44	61	59	49	41	56	57	53	60	54
LRS	0	0	0	0	0	0	0	0	0	0	0	0
4	39	51	48	41	61	59	49	41	56	57	53	60
DaZ	0	0	0	0	0	0	0	0	0	0	0	0
Summe	183	210	214	212	212	207	205	209	228	226	222	222



2.1.10 Gemeinsamer Schulbezirk Ortsamt Loschwitz

<b>Grundschulen</b>		<b>Gebietsstatus nach LEP</b>
59. Grundschule, 61. Grundschule, 62. Grundschule, 88. Grundschule		Oberzentrum
<b>Schulträger</b>	<b>Planungsregion</b>	<b>Einwohner</b>
Landeshauptstadt Dresden	Gemeinsamer Schulbezirk Ortsamt Loschwitz	523 807

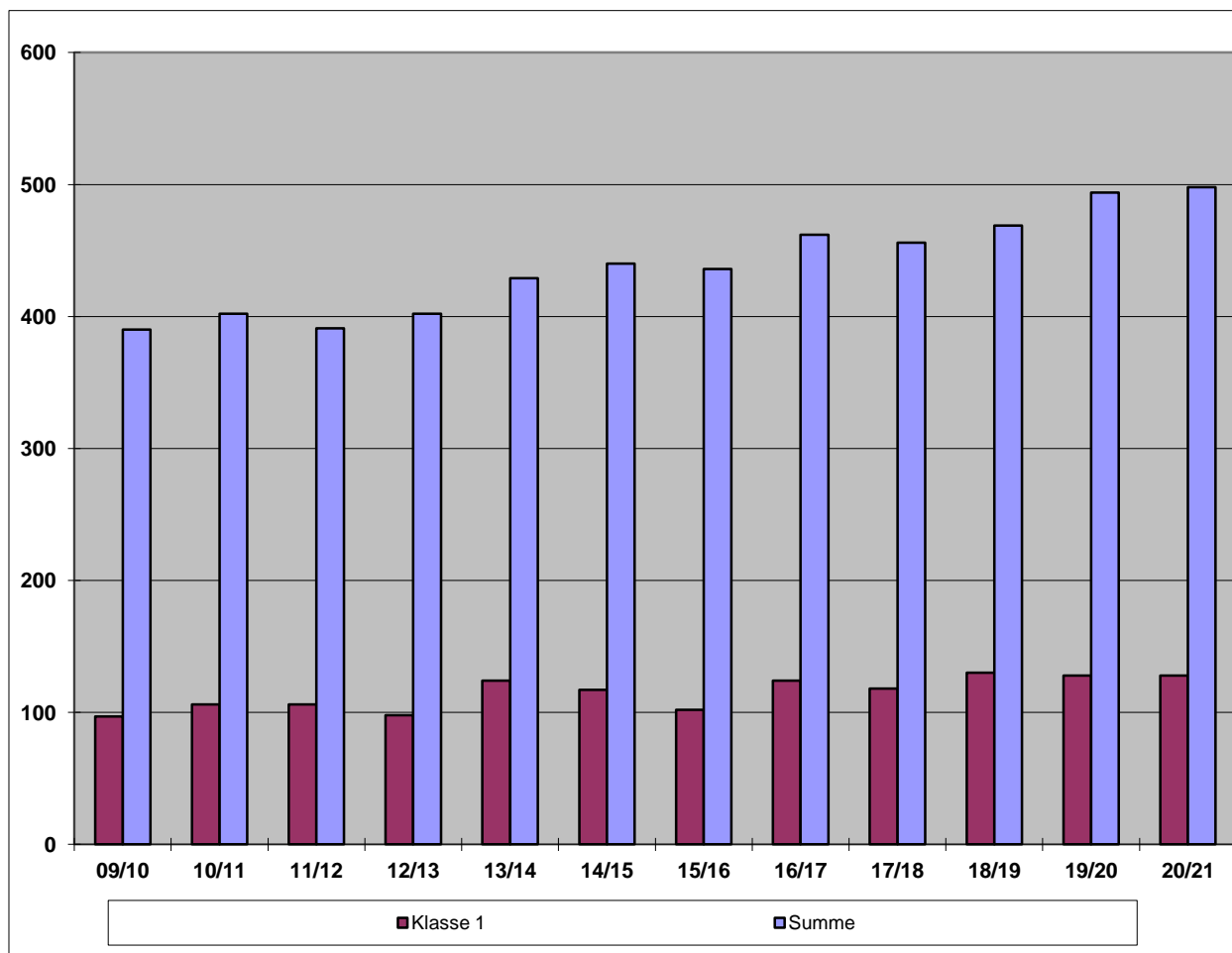
	Bestand		Voraussichtliche Schülerzahlen									
Klasse	09/10	10/11	11/12	12/13	13/14	14/15	15/16	16/17	17/18	18/19	19/20	20/21
1	187	183	188	166	193	187	188	187	192	182	185	189
2	183	191	183	188	166	193	187	188	187	192	182	185
3	179	173	185	177	182	160	187	181	182	181	186	176
LRS	0	0	0	0	0	0	0	0	0	0	0	0
4	148	181	178	183	179	184	162	189	183	184	183	188
DaZ	0	0	0	0	0	0	0	0	0	0	0	0
Summe	697	728	734	714	720	724	724	745	744	739	736	738



## 2.1.11 Gemeinsamer Schulbezirk Ortschaft Schönfeld/Weißig

<b>Grundschulen</b>		<b>Gebietsstatus nach LEP</b>
Grundschule Schönfeld, Grundschule Weißig		Oberzentrum
<b>Schulträger</b>	<b>Planungsregion</b>	<b>Einwohner</b>
Landeshauptstadt Dresden	Gemeinsamer Schulbezirk Ortschaft Schönfeld-Weißig	523 807

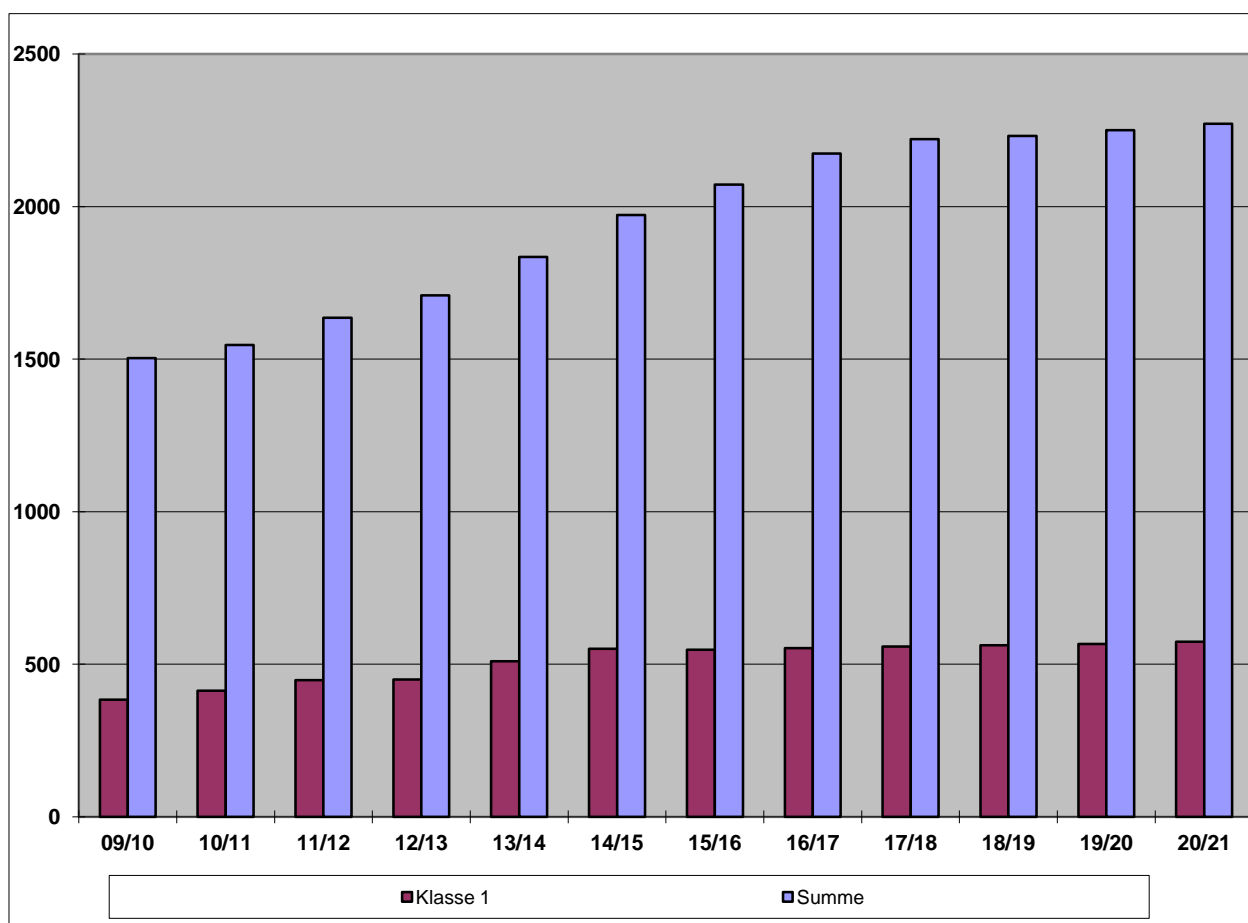
	<b>Bestand</b>		<b>Voraussichtliche Schülerzahlen</b>									
<b>Klasse</b>	<b>09/10</b>	<b>10/11</b>	<b>11/12</b>	<b>12/13</b>	<b>13/14</b>	<b>14/15</b>	<b>15/16</b>	<b>16/17</b>	<b>17/18</b>	<b>18/19</b>	<b>19/20</b>	<b>20/21</b>
<b>1</b>	97	106	106	98	124	117	102	124	118	130	128	128
<b>2</b>	90	94	106	106	98	124	117	102	124	118	130	128
<b>3</b>	104	93	91	103	103	95	121	114	99	121	115	127
<b>LRS</b>	0	0	0	0	0	0	0	0	0	0	0	0
<b>4</b>	99	109	88	95	104	104	96	122	115	100	121	115
<b>DaZ</b>	0	0	0	0	0	0	0	0	0	0	0	0
<b>Summe</b>	<b>390</b>	<b>402</b>	<b>391</b>	<b>402</b>	<b>429</b>	<b>440</b>	<b>436</b>	<b>462</b>	<b>456</b>	<b>469</b>	<b>494</b>	<b>498</b>



2.1.12 Gemeinsamer Schulbezirk Ortsamt Blasewitz 1

<b>Grundschulen</b>		<b>Gebietsstatus nach LEP</b>
6. Grundschule, 25. Grundschule, 32. Grundschule, 51. Grundschule, 63. Grundschule, 108. Grundschule		Oberzentrum
<b>Schulträger</b>	<b>Planungsregion</b>	<b>Einwohner</b>
Landeshauptstadt Dresden	Gemeinsamer Schulbezirk Ortsamt Blasewitz 1	523 807

	Bestand		Voraussichtliche Schülerzahlen									
Klasse	09/10	10/11	11/12	12/13	13/14	14/15	15/16	16/17	17/18	18/19	19/20	20/21
1	384	413	448	450	510	551	548	553	558	562	567	574
2	383	376	413	448	450	510	551	548	553	558	562	567
3	366	387	368	405	440	442	502	543	540	545	550	554
LRS	33	30	30	30	30	30	30	30	30	30	30	30
4	371	371	377	376	405	439	441	500	540	537	542	547
DaZ	0	0	0	0	0	0	0	0	0	0	0	0
Summe	1537	1577	1636	1709	1835	1972	2072	2174	2221	2232	2251	2272

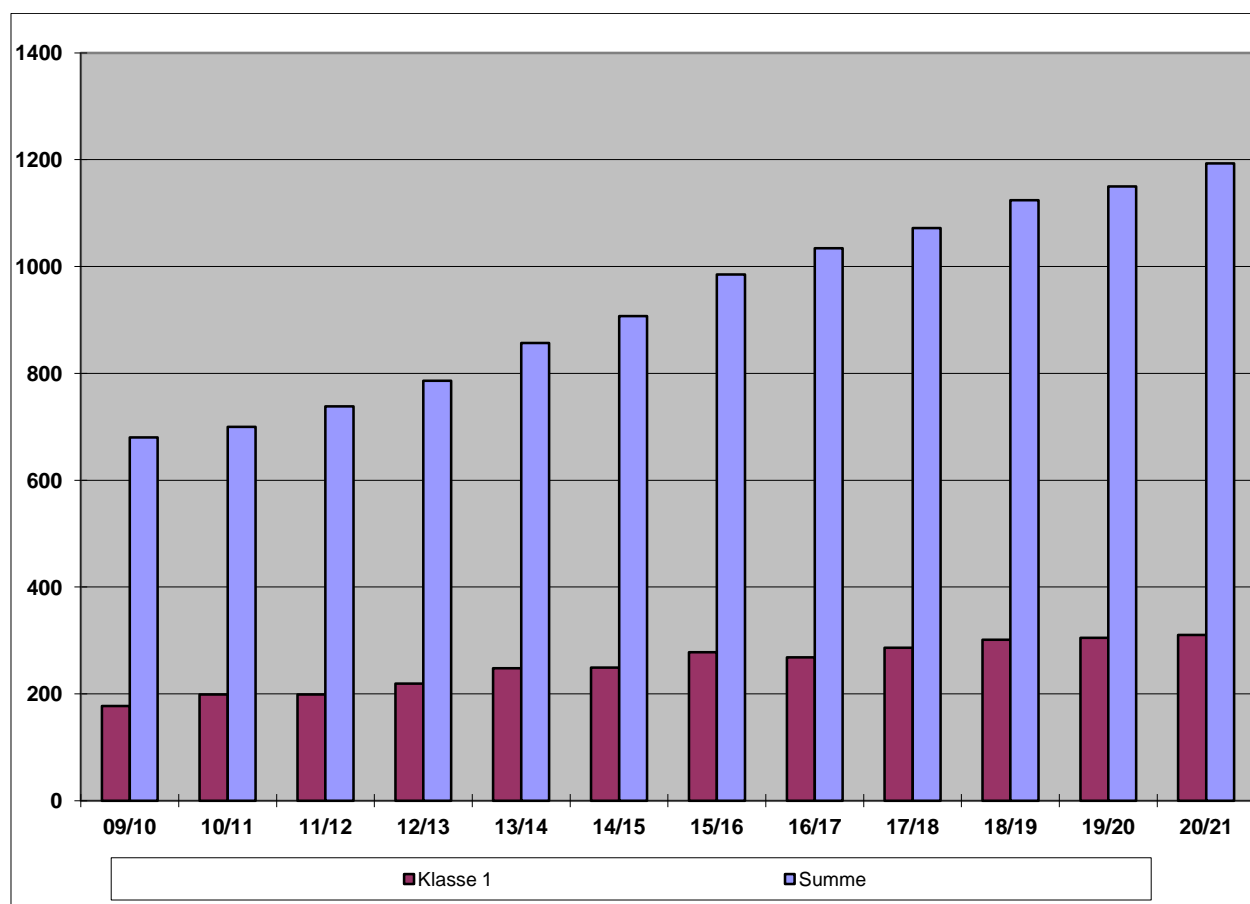




## 2.1.13 Gemeinsamer Schulbezirk Ortsamt Blasewitz 2

<b>Grundschulen</b>		<b>Gebietsstatus nach LEP</b>
33. Grundschule, 44. Grundschule, 96. Grundschule		Oberzentrum
<b>Schulträger</b>	<b>Planungsregion</b>	<b>Einwohner</b>
Landeshauptstadt Dresden	Gemeinsamer Schulbezirk Ortsamt Blasewitz 2	523 807

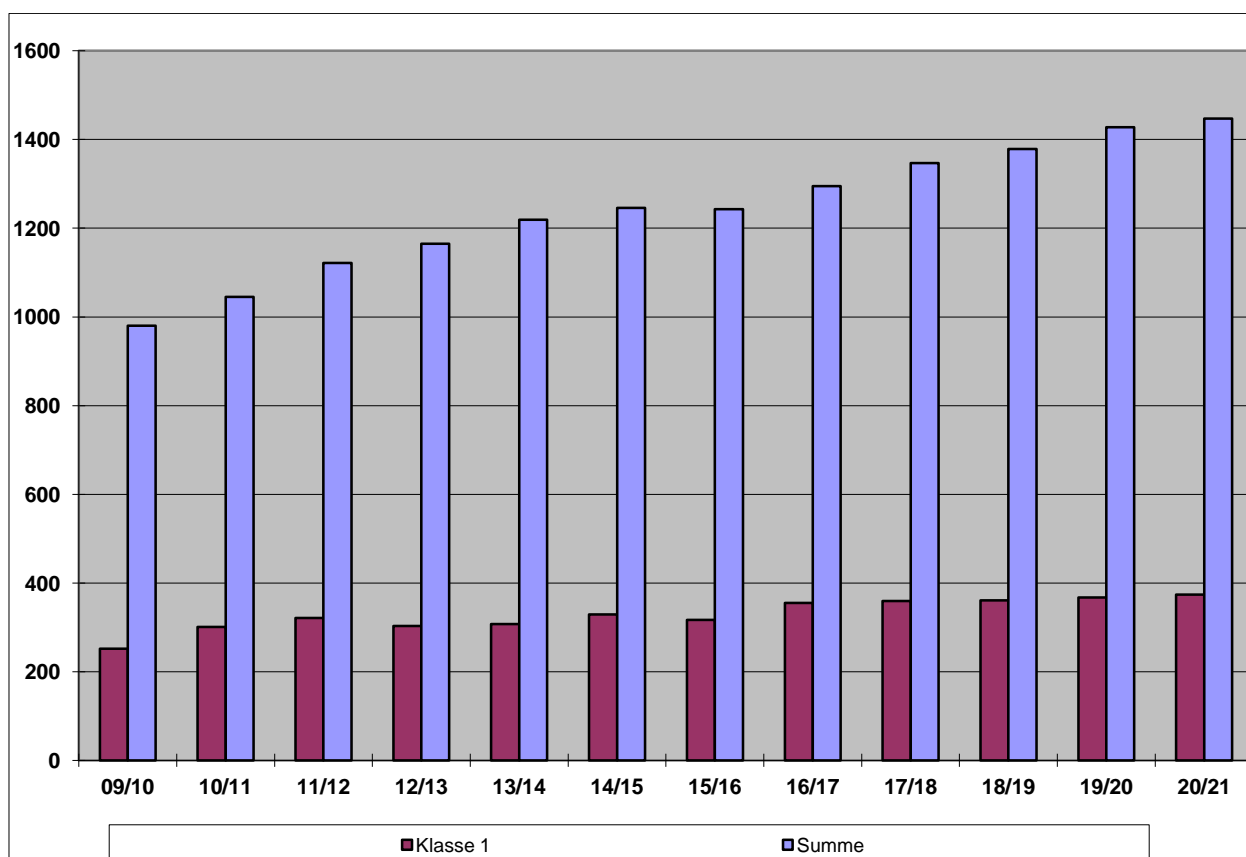
	Bestand		Voraussichtliche Schülerzahlen									
Klasse	09/10	10/11	11/12	12/13	13/14	14/15	15/16	16/17	17/18	18/19	19/20	20/21
1	177	199	199	219	248	249	278	268	286	301	305	310
2	166	179	199	199	219	248	249	278	268	286	301	305
3	171	154	175	195	195	215	244	245	274	264	282	297
LRS	0	0	0	0	0	0	0	0	0	0	0	0
4	166	168	165	173	195	195	214	243	244	273	262	281
DaZ	0	0	0	0	0	0	0	0	0	0	0	0
Summe	680	700	738	786	857	907	985	1034	1072	1124	1150	1193



2.1.14 Gemeinsamer Schulbezirk Ortsamt Leuben

<b>Grundschulen</b>		<b>Gebietsstatus nach LEP</b>
65. Grundschule, 91. Grundschule, 92. Grundschule, 93. Grundschule, 95. Grundschule		Oberzentrum
<b>Schulträger</b>	<b>Planungsregion</b>	<b>Einwohner</b>
Landeshauptstadt Dresden	Gemeinsamer Schulbezirk Ortsamt Leuben	523 807

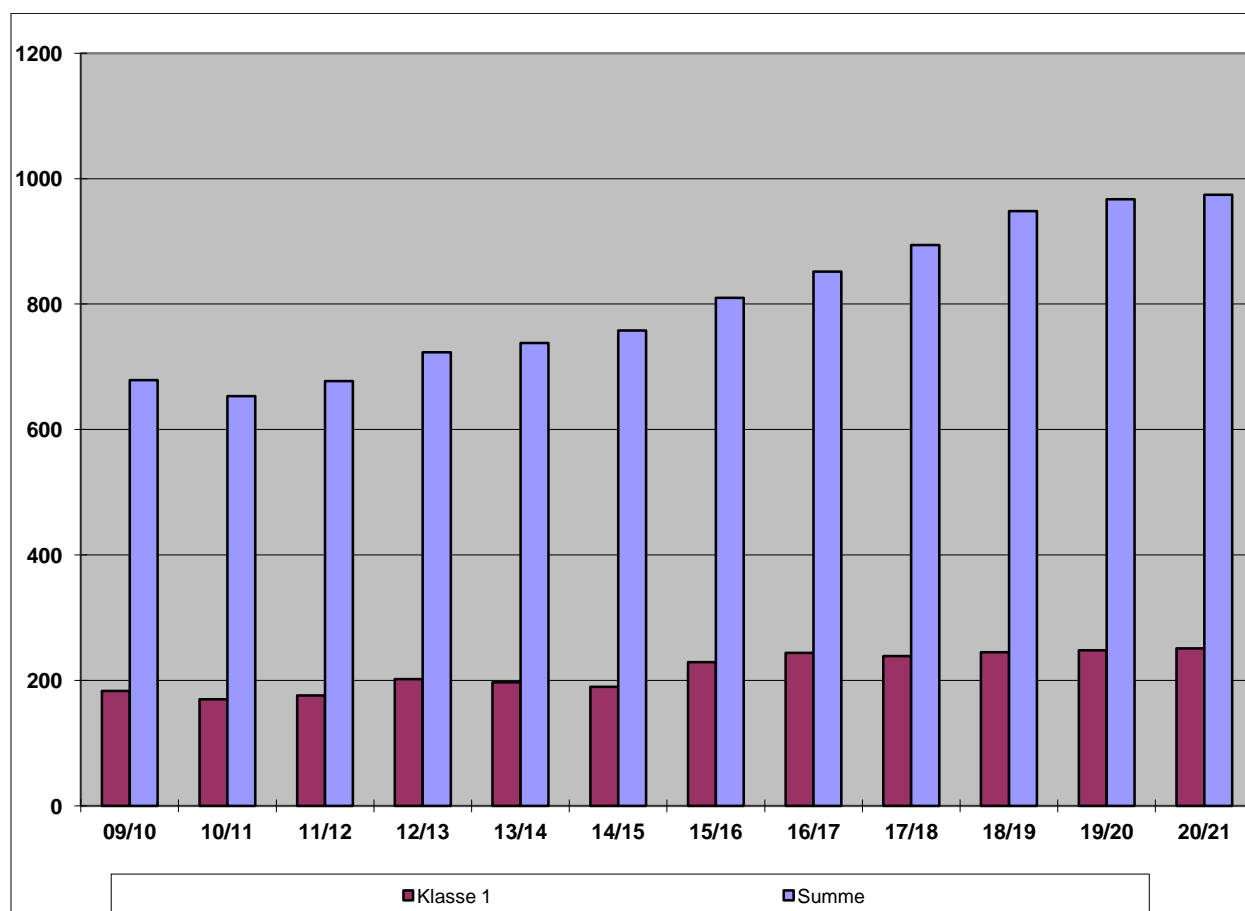
	<b>Bestand</b>		<b>Voraussichtliche Schülerzahlen</b>									
<b>Klasse</b>	<b>09/10</b>	<b>10/11</b>	<b>11/12</b>	<b>12/13</b>	<b>13/14</b>	<b>14/15</b>	<b>15/16</b>	<b>16/17</b>	<b>17/18</b>	<b>18/19</b>	<b>19/20</b>	<b>20/21</b>
<b>1</b>	252	301	321	303	307	329	317	355	359	361	367	374
<b>2</b>	260	252	301	321	303	307	329	317	355	359	361	367
<b>3</b>	232	250	245	294	314	296	300	322	310	348	352	354
<b>LRS</b>	0	0	0	0	0	0	0	0	0	0	0	0
<b>4</b>	236	242	255	247	295	314	297	301	323	311	348	352
<b>DaZ</b>	0	0	0	0	0	0	0	0	0	0	0	0
<b>Summe</b>	<b>980</b>	<b>1045</b>	<b>1122</b>	<b>1165</b>	<b>1219</b>	<b>1246</b>	<b>1243</b>	<b>1295</b>	<b>1347</b>	<b>1379</b>	<b>1428</b>	<b>1447</b>



## 2.1.15 Gemeinsamer Schulbezirk Ortsamt Prohlis 1

<b>Grundschulen</b>		<b>Gebietsstatus nach LEP</b>
47. Grundschule, 68. Grundschule, 129. Grundschule		Oberzentrum
<b>Schulträger</b>	<b>Planungsregion</b>	<b>Einwohner</b>
Landeshauptstadt Dresden	Gemeinsamer Schulbezirk Ortsamt Prohlis 1	523 807

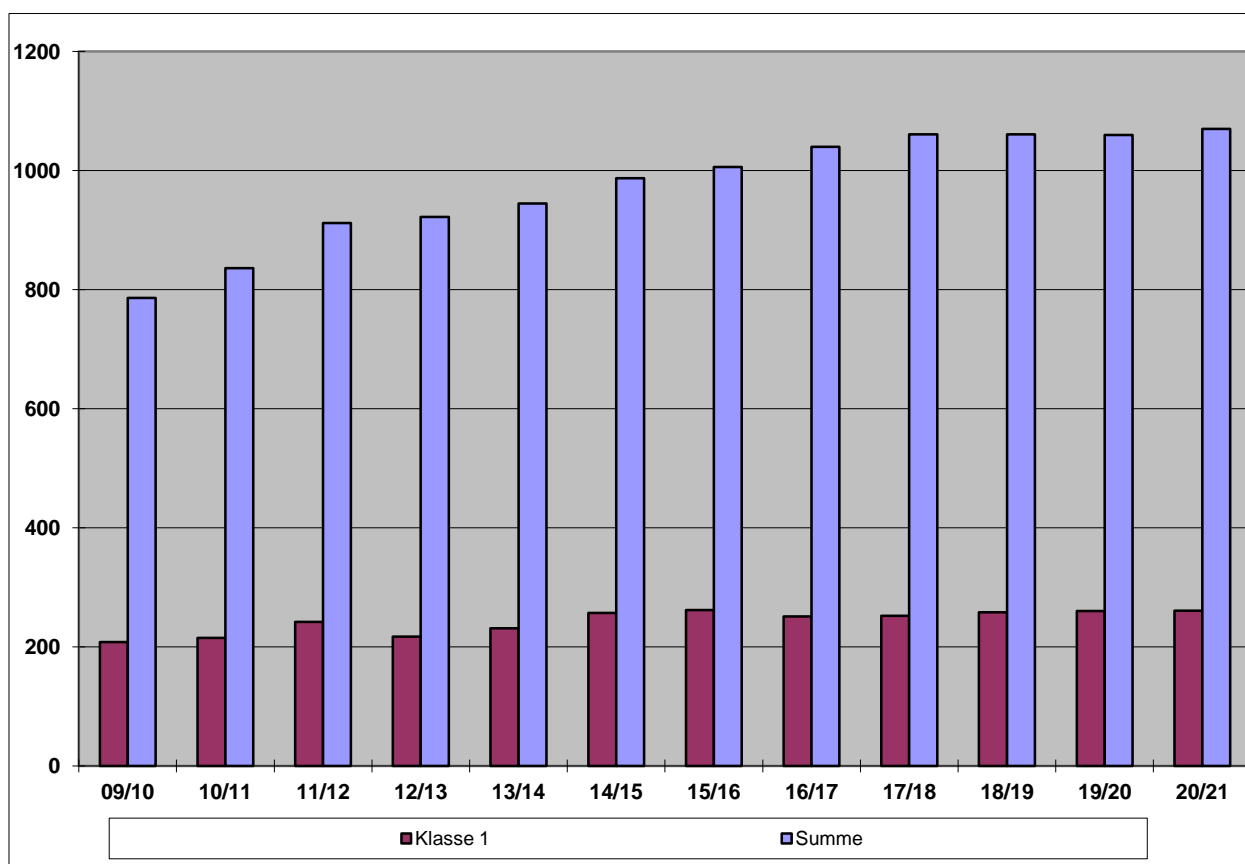
	Bestand		Voraussichtliche Schülerzahlen									
Klasse	09/10	10/11	11/12	12/13	13/14	14/15	15/16	16/17	17/18	18/19	19/20	20/21
1	183	170	176	202	197	190	229	244	239	245	248	251
2	159	178	170	176	202	197	190	229	244	239	245	248
3	167	134	174	166	172	198	193	186	225	240	235	241
LRS	0	0	0	0	0	0	0	0	0	0	0	0
4	170	171	157	179	167	173	198	193	186	224	239	234
DaZ	0	0	0	0	0	0	0	0	0	0	0	0
Summe	679	653	677	723	738	758	810	852	894	948	967	974



2.1.16 Gemeinsamer Schulbezirk Ortsamt Prohlis 2

<b>Grundschulen</b>		<b>Gebietsstatus nach LEP</b>
89. Grundschule, 90. Grundschule, 120. Grundschule, 122. Grundschule		Oberzentrum
<b>Schulträger</b>	<b>Planungsregion</b>	<b>Einwohner</b>
Landeshauptstadt Dresden	Gemeinsamer Schulbezirk Ortsamt Prohlis 2	523 807

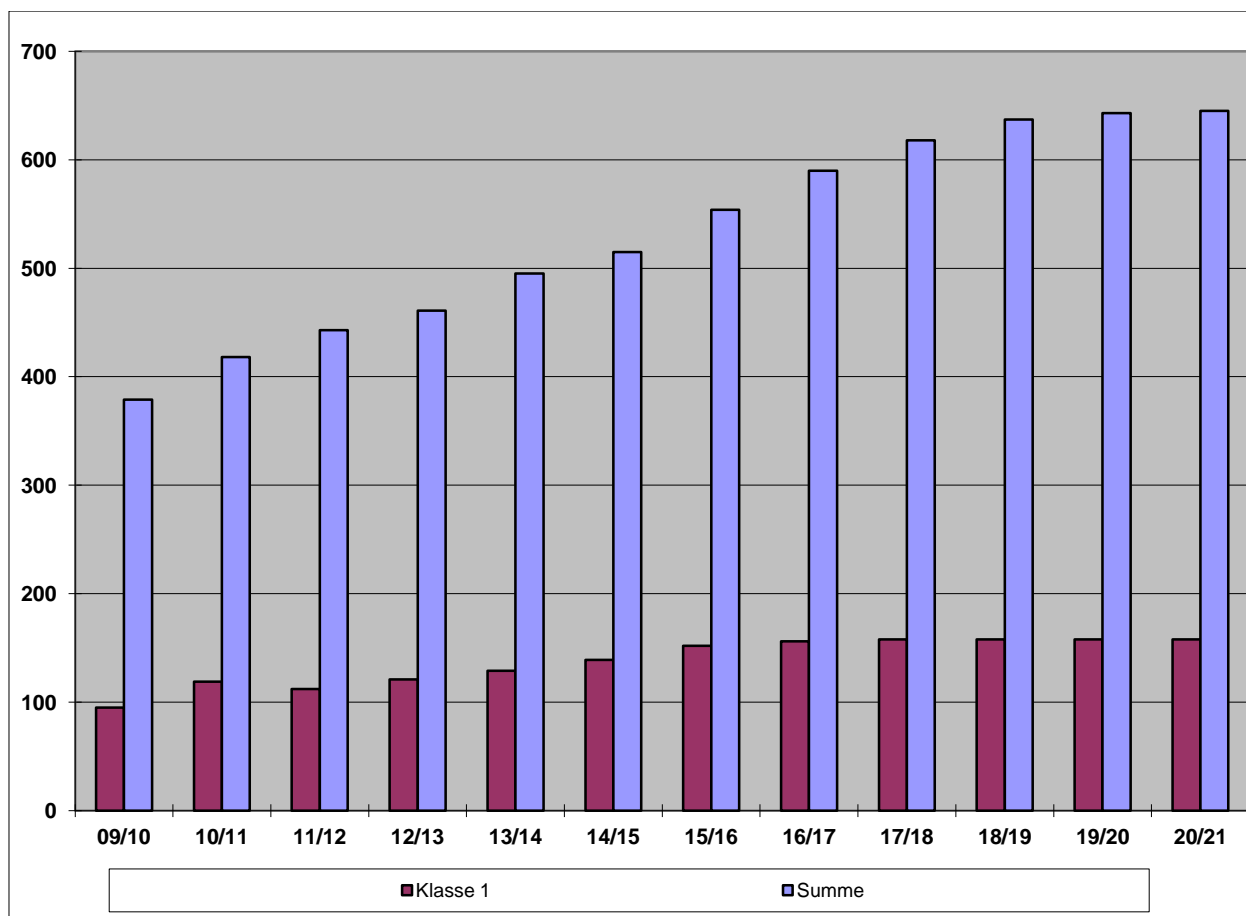
	<b>Bestand</b>		<b>Voraussichtliche Schülerzahlen</b>									
<b>Klasse</b>	<b>09/10</b>	<b>10/11</b>	<b>11/12</b>	<b>12/13</b>	<b>13/14</b>	<b>14/15</b>	<b>15/16</b>	<b>16/17</b>	<b>17/18</b>	<b>18/19</b>	<b>19/20</b>	<b>20/21</b>
<b>1</b>	208	215	242	217	231	257	262	251	252	258	260	261
<b>2</b>	209	208	215	242	217	231	257	262	251	252	258	260
<b>3</b>	181	202	202	209	236	211	225	251	256	245	246	252
<b>LRS</b>	28	27	30	30	30	30	30	30	30	30	30	30
<b>4</b>	180	194	203	204	211	238	212	226	252	256	246	247
<b>DaZ</b>	8	17	20	20	20	20	20	20	20	20	20	20
<b>Summe</b>	<b>814</b>	<b>863</b>	<b>912</b>	<b>922</b>	<b>945</b>	<b>987</b>	<b>1006</b>	<b>1040</b>	<b>1061</b>	<b>1061</b>	<b>1060</b>	<b>1070</b>



## 2.1.17 Gemeinsamer Schulbezirk Ortsamt Plauen 1

<b>Grundschulen</b>		<b>Gebietsstatus nach LEP</b>
70. Grundschule, 71. Grundschule, 117. Grundschule		Oberzentrum
<b>Schulträger</b>	<b>Planungsregion</b>	<b>Einwohner</b>
Landeshauptstadt Dresden	Gemeinsamer Schulbezirk Ortsamt Plauen 1	523 807

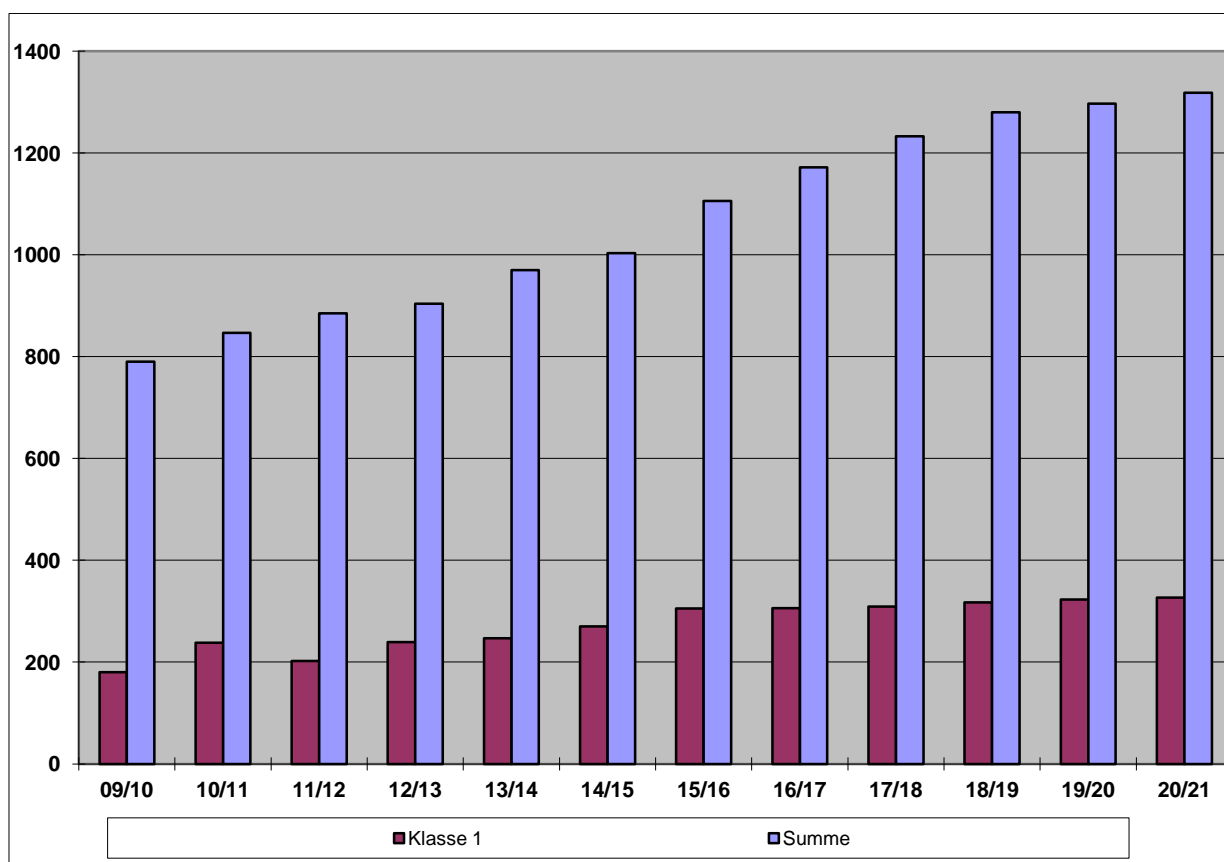
	Bestand		Voraussichtliche Schülerzahlen									
Klasse	09/10	10/11	11/12	12/13	13/14	14/15	15/16	16/17	17/18	18/19	19/20	20/21
1	95	119	112	121	129	139	152	156	158	158	158	158
2	95	99	119	112	121	129	139	152	156	158	158	158
3	83	96	95	115	108	117	125	135	148	152	154	154
LRS	0	0	0	0	0	0	0	0	0	0	0	0
4	97	85	97	93	117	110	118	127	136	149	153	155
DaZ	9	19	20	20	20	20	20	20	20	20	20	20
Summe	379	418	443	461	495	515	554	590	618	637	643	645



2.1.18 Gemeinsamer Schulbezirk Ortsamt Plauen 2

<b>Grundschulen</b>		<b>Gebietsstatus nach LEP</b>
14. Grundschule, 39. Grundschule, 49. Grundschule, 80. Grundschule		Oberzentrum
<b>Schulträger</b>	<b>Planungsregion</b>	<b>Einwohner</b>
Landeshauptstadt Dresden	Gemeinsamer Schulbezirk Ortsamt Plauen 2	523 807

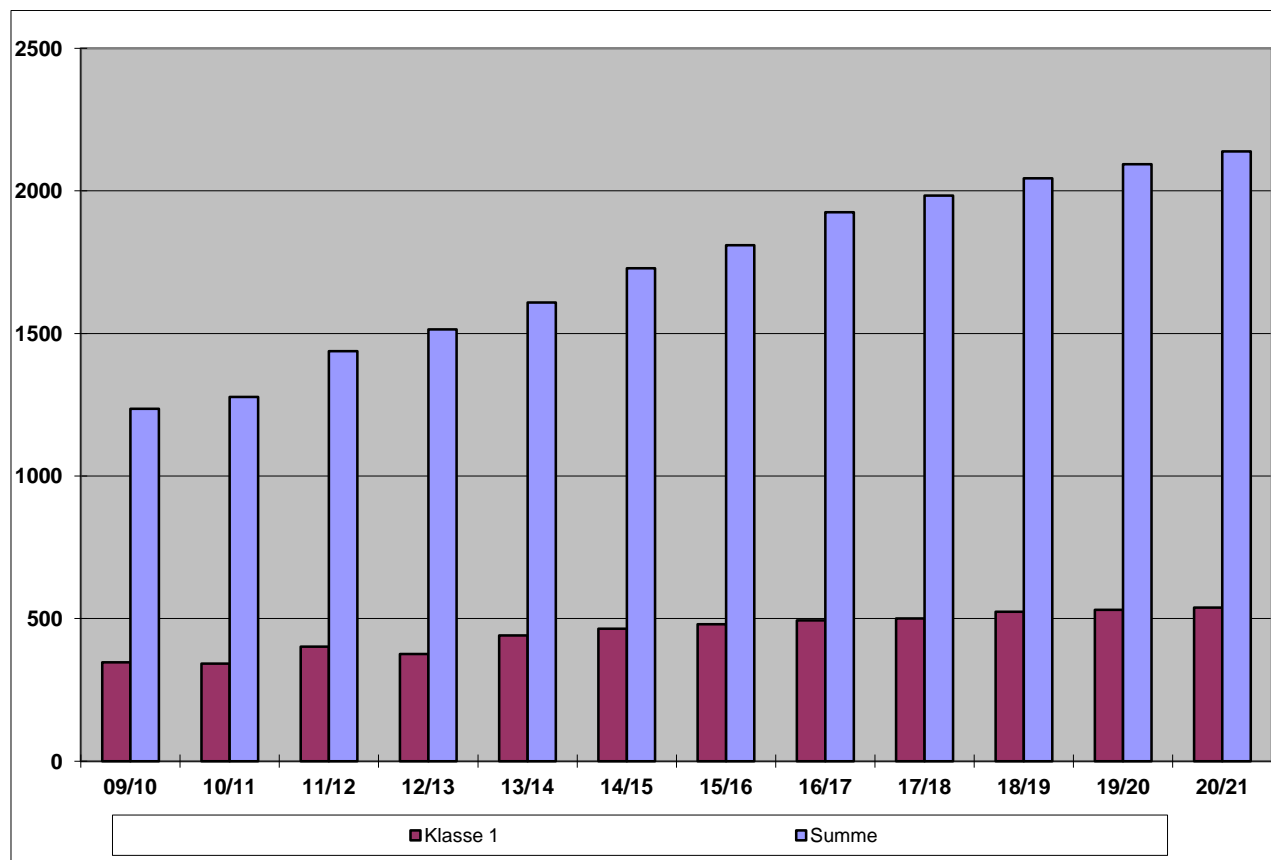
	<b>Bestand</b>		<b>Voraussichtliche Schülerzahlen</b>									
<b>Klasse</b>	<b>09/10</b>	<b>10/11</b>	<b>11/12</b>	<b>12/13</b>	<b>13/14</b>	<b>14/15</b>	<b>15/16</b>	<b>16/17</b>	<b>17/18</b>	<b>18/19</b>	<b>19/20</b>	<b>20/21</b>
<b>1</b>	180	238	202	239	247	270	305	306	309	317	323	327
<b>2</b>	218	181	238	202	239	247	270	305	306	309	317	323
<b>3</b>	187	208	175	232	196	233	241	264	299	300	303	311
<b>LRS</b>	32	31	30	30	30	30	30	30	30	30	30	30
<b>4</b>	188	196	215	176	233	198	235	242	264	299	299	302
<b>DaZ</b>	17	24	25	25	25	25	25	25	25	25	25	25
<b>Summe</b>	<b>822</b>	<b>878</b>	<b>885</b>	<b>904</b>	<b>970</b>	<b>1003</b>	<b>1106</b>	<b>1172</b>	<b>1233</b>	<b>1280</b>	<b>1297</b>	<b>1318</b>



## 2.1.19 Gemeinsamer Schulbezirk Ortsamt Cotta und Ortschaften 1

<b>Grundschulen</b>		<b>Gebietsstatus nach LEP</b>
12. Grundschule, 37. Grundschule, 74. Grundschule, 75. Grundschule, 76. Grundschule, 135. Grundschule, 139. Grundschule		Oberzentrum
<b>Schulträger</b>	<b>Planungsregion</b>	<b>Einwohner</b>
Landeshauptstadt Dresden	Gemeinsamer Schulbezirk Ortsamt Cotta und Ortschaften 1	523 807

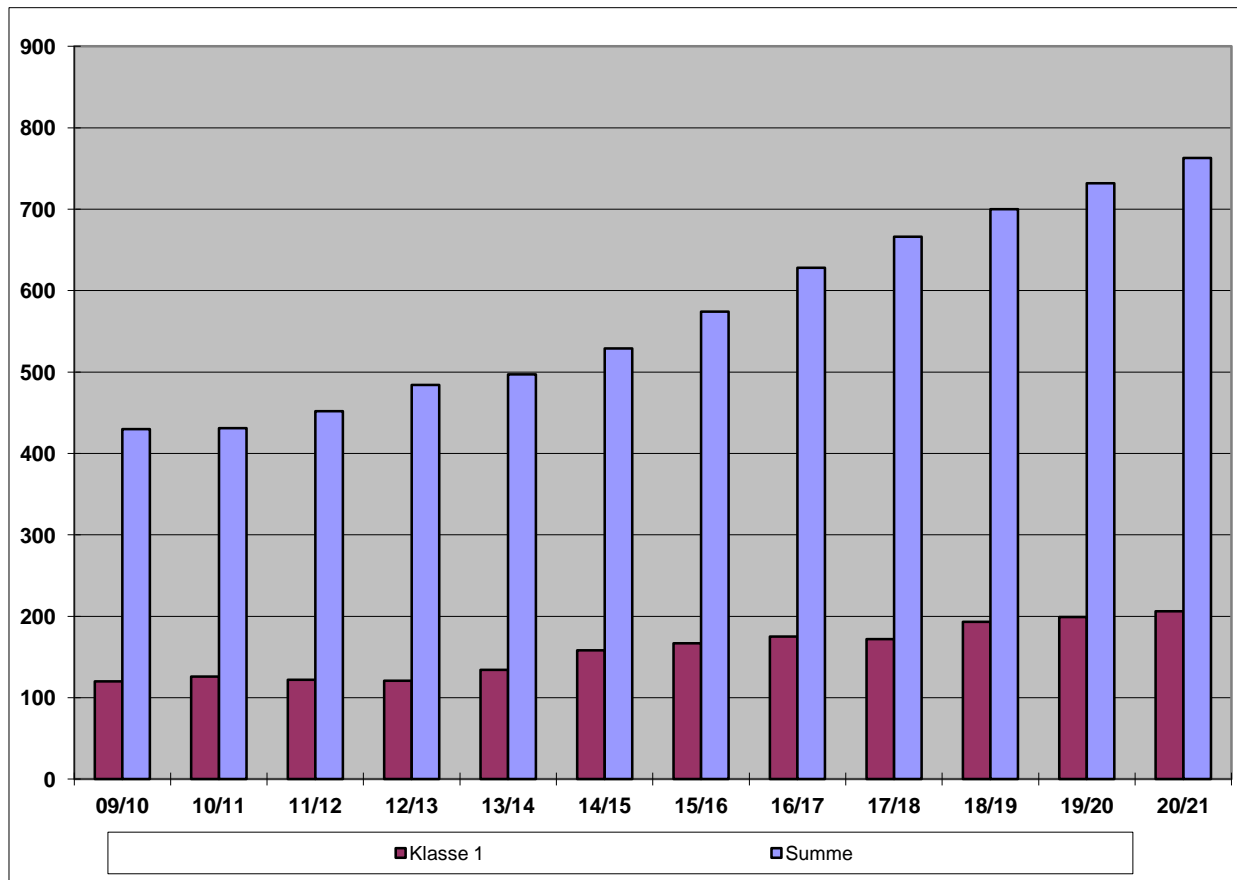
	<b>Bestand</b>		<b>Voraussichtliche Schülerzahlen</b>									
<b>Klasse</b>	<b>09/10</b>	<b>10/11</b>	<b>11/12</b>	<b>12/13</b>	<b>13/14</b>	<b>14/15</b>	<b>15/16</b>	<b>16/17</b>	<b>17/18</b>	<b>18/19</b>	<b>19/20</b>	<b>20/21</b>
<b>1</b>	347	342	401	376	441	464	480	494	500	524	531	539
<b>2</b>	303	347	342	401	376	441	464	480	494	500	524	531
<b>3</b>	265	283	337	332	391	366	431	454	470	484	490	514
<b>LRS</b>	49	47	50	50	50	50	50	50	50	50	50	50
<b>4</b>	303	290	293	340	335	393	369	432	455	471	484	490
<b>DaZ</b>	18	15	15	15	15	15	15	15	15	15	15	15
<b>Summe</b>	<b>1285</b>	<b>1324</b>	<b>1438</b>	<b>1514</b>	<b>1608</b>	<b>1729</b>	<b>1809</b>	<b>1925</b>	<b>1984</b>	<b>2044</b>	<b>2094</b>	<b>2139</b>



2.1.20 Gemeinsamer Schulbezirk Ortsamt Cotta 2

<b>Grundschulen</b>		<b>Gebietsstatus nach LEP</b>
35. Grundschule, 81. Grundschule		Oberzentrum
<b>Schulträger</b>	<b>Planungsregion</b>	<b>Einwohner</b>
Landeshauptstadt Dresden	Gemeinsamer Schulbezirk Ortsamt Cotta 2	523 807

Klasse	Bestand		Voraussichtliche Schülerzahlen									
	09/10	10/11	11/12	12/13	13/14	14/15	15/16	16/17	17/18	18/19	19/20	20/21
1	120	126	122	121	134	158	167	175	172	193	199	206
2	98	112	126	122	121	134	158	167	175	172	193	199
3	104	91	109	123	119	118	131	155	164	172	169	190
LRS	0	0	0	0	0	0	0	0	0	0	0	0
4	108	102	95	118	123	119	118	131	155	163	171	168
DaZ	0	0	0	0	0	0	0	0	0	0	0	0
Summe	430	431	452	484	497	529	574	628	666	700	732	763

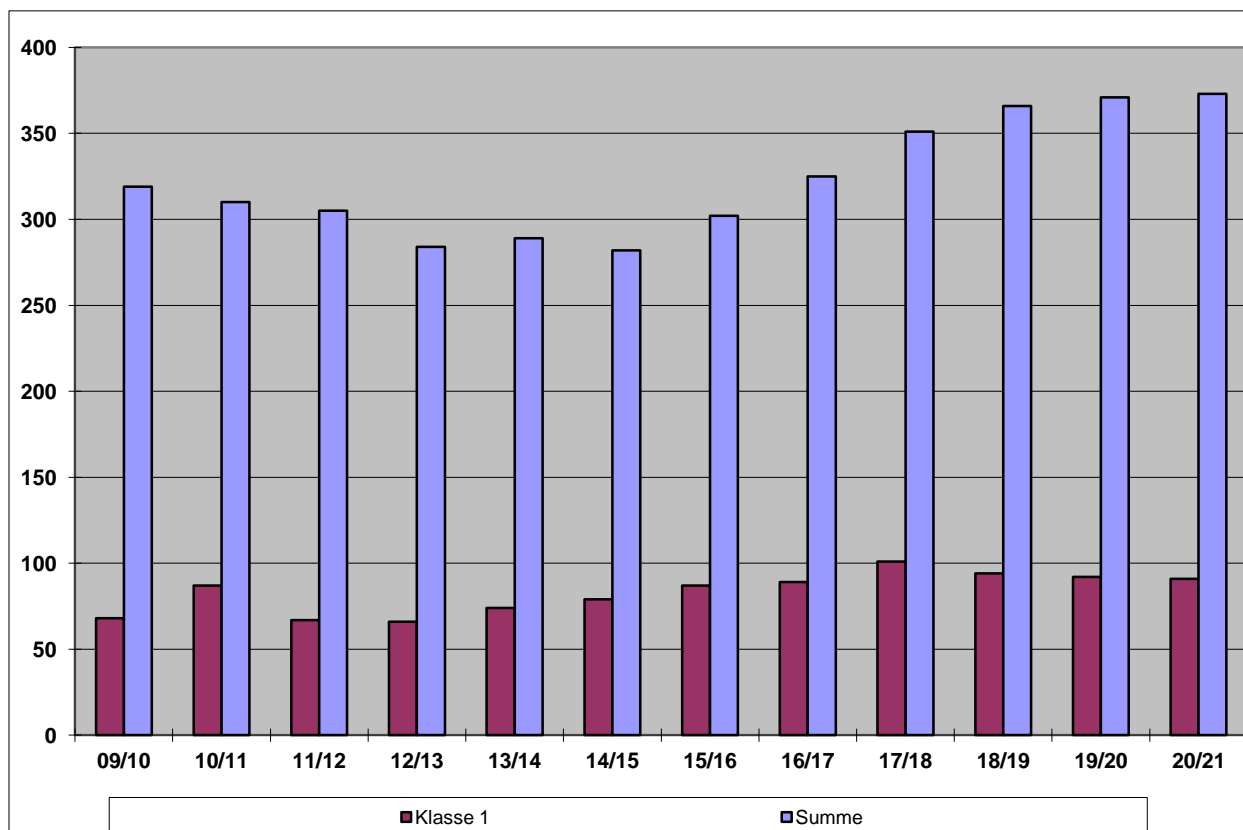




## 2.1.21 Gemeinsamer Schulbezirk Ortsamt Cotta und Ortschaften 3

<b>Grundschule</b>		<b>Gebietsstatus nach LEP</b>
77. Grundschule, Grundschule Cossebaude		Oberzentrum
<b>Schulträger</b>	<b>Planungsregion</b>	<b>Einwohner</b>
Landeshauptstadt Dresden	Gemeinsamer Schulbezirk Ortsamt Cotta und Ortschaften 3	523 807

	Bestand		Voraussichtliche Schülerzahlen									
Klasse	09/10	10/11	11/12	12/13	13/14	14/15	15/16	16/17	17/18	18/19	19/20	20/21
1	68	87	67	66	74	79	87	89	101	94	92	91
2	81	73	87	67	66	74	79	87	89	101	94	92
3	70	82	70	84	64	63	71	76	84	86	98	91
LRS	0	0	0	0	0	0	0	0	0	0	0	0
4	100	68	81	67	85	66	65	73	77	85	87	99
DaZ	0	0	0	0	0	0	0	0	0	0	0	0
Summe	319	310	305	284	289	282	302	325	351	366	371	373

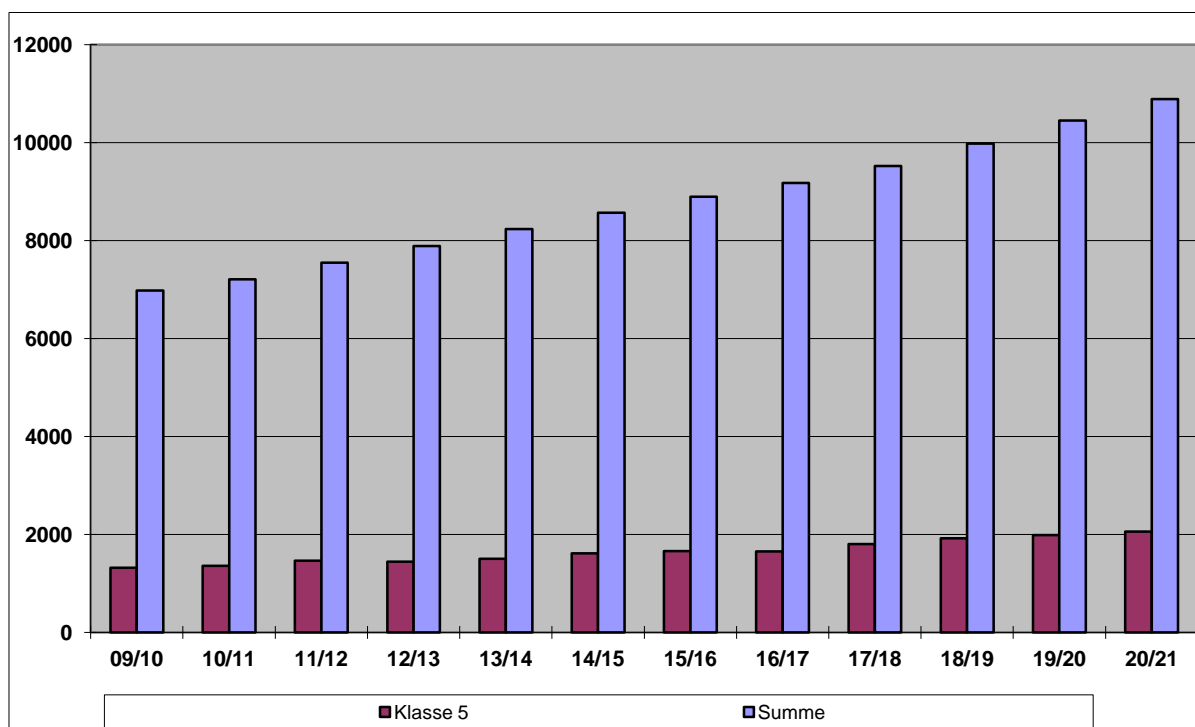


## 2.2 Mittelschulen

### 2.2.1 Gesamtstädtische Darstellung

Gebietsstatus nach LEP		
Oberzentrum		
Schulträger	Planungsregion	Einwohner
Landeshauptstadt Dresden	Landeshauptstadt Dresden	523 807

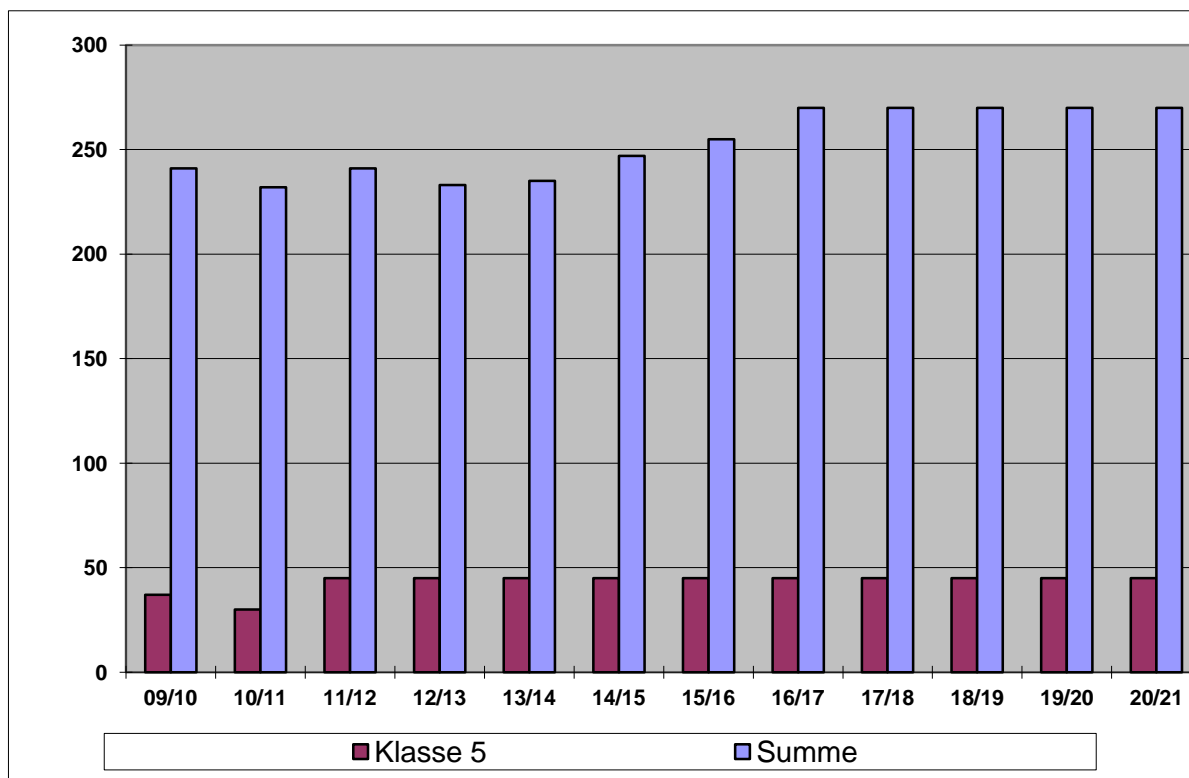
Klasse	Bestand		Voraussichtliche Schülerzahlen									
	09/10	10/11	11/12	12/13	13/14	14/15	15/16	16/17	17/18	18/19	19/20	20/21
5	1316	1356	1461	1446	1500	1614	1657	1652	1803	1921	1989	2056
6	1257	1321	1356	1461	1446	1500	1614	1657	1652	1803	1921	1989
7	1074	1268	1321	1356	1461	1446	1500	1614	1657	1652	1803	1921
8	1048	1145	1268	1321	1356	1461	1446	1500	1614	1657	1652	1803
9	1146	1084	1145	1268	1321	1356	1461	1446	1500	1614	1657	1652
10	1079	950	916	957	1069	1108	1138	1224	1212	1254	1349	1384
DaZ	59	83	80	80	80	80	80	80	80	80	80	80
Summe	6979	7207	7547	7889	8233	8565	8896	9173	9518	9981	10451	10885



## 2.2.2 Planungsregion 10. Mittelschule - Sportmittelschule

Mittelschule		Gebietsstatus nach LEP
10. Mittelschule		Oberzentrum
Schulträger	Planungsregion	Einwohner
Landeshauptstadt Dresden	Sportmittelschule	523 807

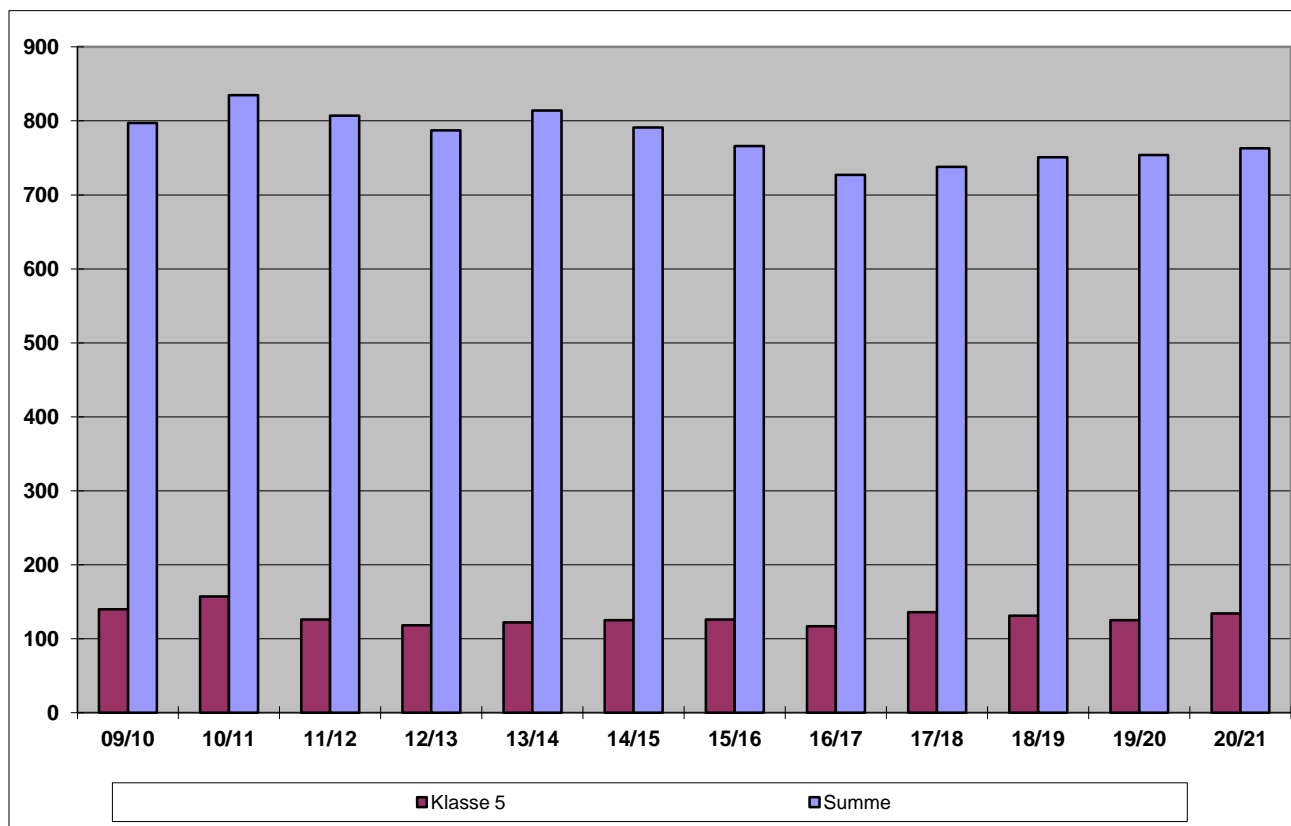
	<b>Bestand</b>		<b>Voraussichtliche Schülerzahlen</b>									
<b>Klasse</b>	<b>09/10</b>	<b>10/11</b>	<b>11/12</b>	<b>12/13</b>	<b>13/14</b>	<b>14/15</b>	<b>15/16</b>	<b>16/17</b>	<b>17/18</b>	<b>18/19</b>	<b>19/20</b>	<b>20/21</b>
<b>5</b>	37	30	45	45	45	45	45	45	45	45	45	45
<b>6</b>	35	37	30	45	45	45	45	45	45	45	45	45
<b>7</b>	37	33	37	30	45	45	45	45	45	45	45	45
<b>8</b>	52	43	33	37	30	45	45	45	45	45	45	45
<b>9</b>	43	53	43	33	37	30	45	45	45	45	45	45
<b>10</b>	37	36	53	43	33	37	30	45	45	45	45	45
<b>DaZ</b>	0	0	0	0	0	0	0	0	0	0	0	0
<b>Summe</b>	<b>241</b>	<b>232</b>	<b>241</b>	<b>233</b>	<b>235</b>	<b>247</b>	<b>255</b>	<b>270</b>	<b>270</b>	<b>270</b>	<b>270</b>	<b>270</b>



### 2.2.3 Planungsregion Rechtselbisch Ost

<b>Mittelschule</b>		<b>Gebietsstatus nach LEP</b>
62. Mittelschule, 88. Mittelschule, Mittelschule Weißig		Oberzentrum
<b>Schulträger</b>	<b>Planungsregion</b>	<b>Einwohner</b>
Landeshauptstadt Dresden	Rechtselbisch Ost	523 807

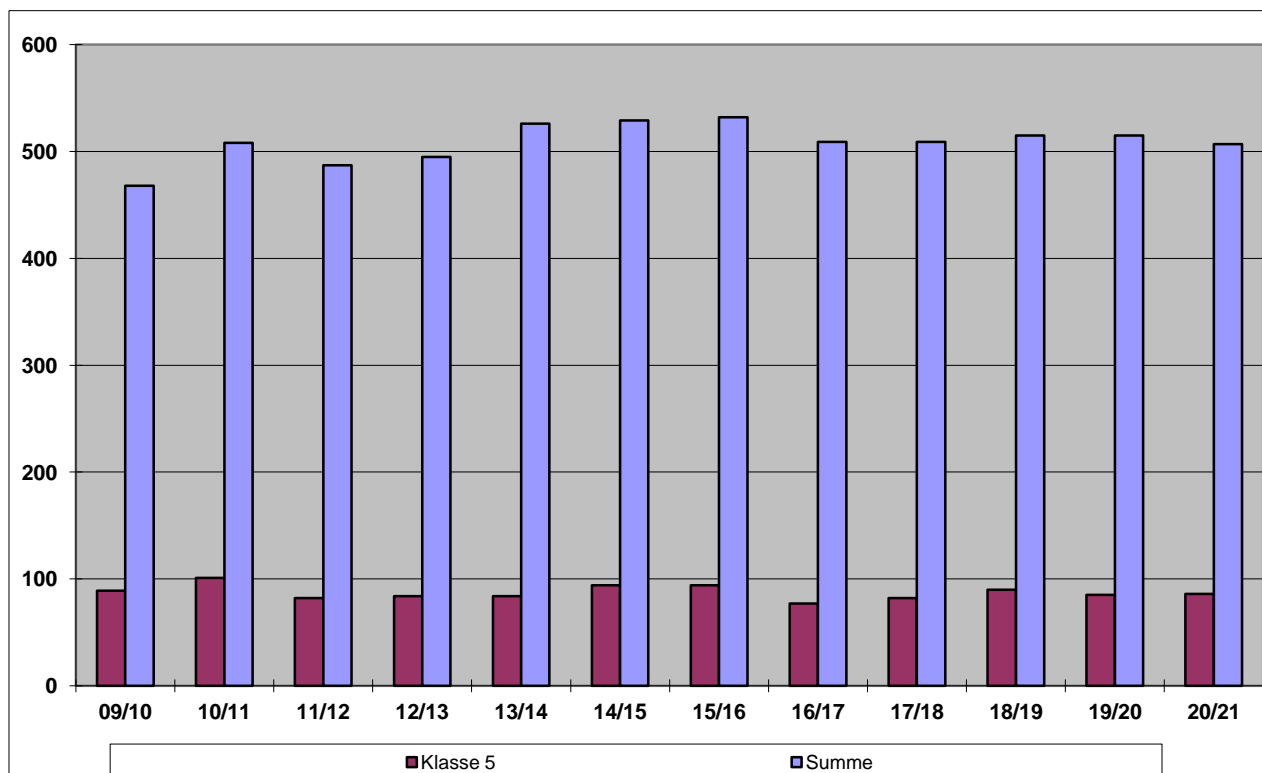
	<b>Bestand</b>		<b>Voraussichtliche Schülerzahlen</b>									
<b>Klasse</b>	<b>09/10</b>	<b>10/11</b>	<b>11/12</b>	<b>12/13</b>	<b>13/14</b>	<b>14/15</b>	<b>15/16</b>	<b>16/17</b>	<b>17/18</b>	<b>18/19</b>	<b>19/20</b>	<b>20/21</b>
<b>5</b>	140	157	126	118	122	125	126	117	136	131	125	134
<b>6</b>	149	150	157	126	118	122	125	126	117	136	131	125
<b>7</b>	83	148	150	157	126	118	122	125	126	117	136	131
<b>8</b>	143	93	148	150	157	126	118	122	125	126	117	136
<b>9</b>	154	140	93	148	150	157	126	118	122	125	126	117
<b>10</b>	128	147	133	88	141	143	149	119	112	116	119	120
<b>DaZ</b>	0	0	0	0	0	0	0	0	0	0	0	0
<b>Summe</b>	<b>797</b>	<b>835</b>	<b>807</b>	<b>787</b>	<b>814</b>	<b>791</b>	<b>766</b>	<b>727</b>	<b>738</b>	<b>751</b>	<b>754</b>	<b>763</b>



## 2.2.4 Planungsregion Rechtselbisch Nord

<b>Mittelschule</b>	<b>Gebietsstatus nach LEP</b>	
82. Mittelschule, Mittelschule Weixdorf	Oberzentrum	
<b>Schulträger</b>	<b>Planungsregion</b>	<b>Einwohner</b>
Landeshauptstadt Dresden	Rechtselbisch Nord	523 807

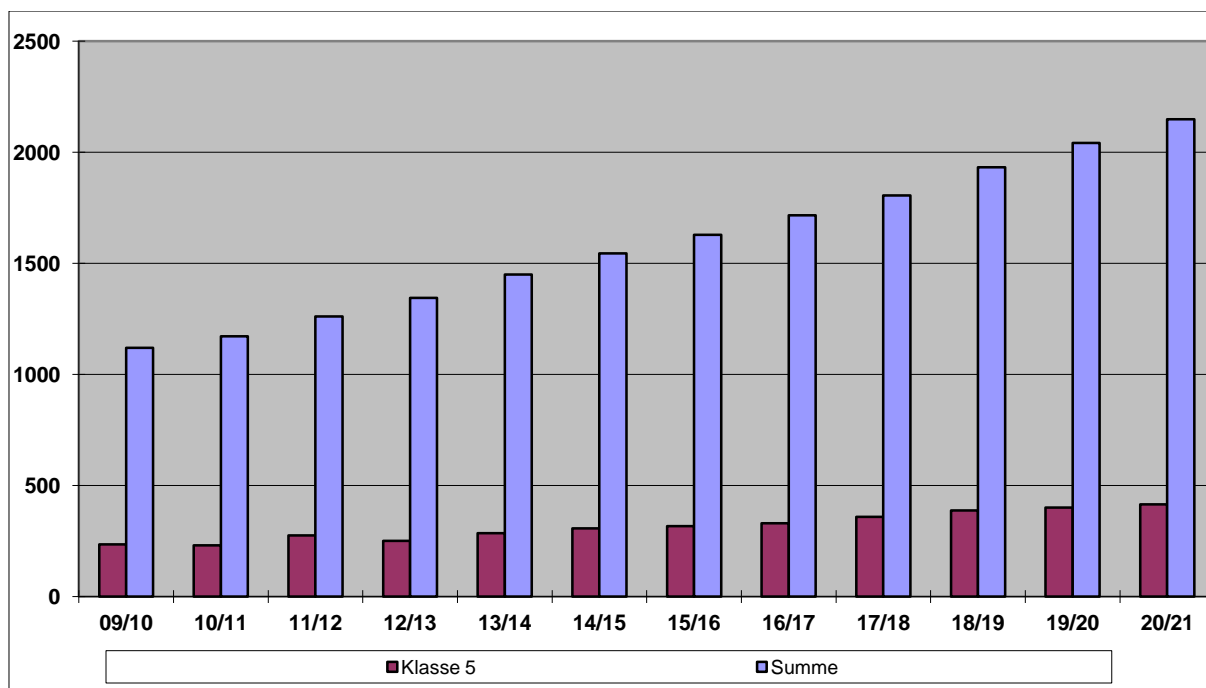
	<b>Bestand</b>		<b>Voraussichtliche Schülerzahlen</b>									
<b>Klasse</b>	<b>09/10</b>	<b>10/11</b>	<b>11/12</b>	<b>12/13</b>	<b>13/14</b>	<b>14/15</b>	<b>15/16</b>	<b>16/17</b>	<b>17/18</b>	<b>18/19</b>	<b>19/20</b>	<b>20/21</b>
<b>5</b>	89	101	82	84	84	94	94	77	82	90	85	86
<b>6</b>	86	90	101	82	84	84	94	94	77	82	90	85
<b>7</b>	49	91	90	101	82	84	84	94	94	77	82	90
<b>8</b>	66	51	91	90	101	82	84	84	94	94	77	82
<b>9</b>	102	77	51	91	90	101	82	84	84	94	94	77
<b>10</b>	76	98	72	47	85	84	94	76	78	78	87	87
<b>DaZ</b>	0	0	0	0	0	0	0	0	0	0	0	0
<b>Summe</b>	<b>468</b>	<b>508</b>	<b>487</b>	<b>495</b>	<b>526</b>	<b>529</b>	<b>532</b>	<b>509</b>	<b>509</b>	<b>515</b>	<b>515</b>	<b>507</b>



## 2.2.5 Planungsregion Rechtselbisch Mitte/West

<b>Mittelschule</b>	<b>Gebietsstatus nach LEP</b>	
9. Mittelschule, 30. Mittelschule, 56. Mittelschule, Mittelschule Dresden-Pieschen	Oberzentrum	
<b>Schulträger</b>	<b>Planungsregion</b>	<b>Einwohner</b>
Landeshauptstadt Dresden	Rechtselbisch Mitte/West	523 807

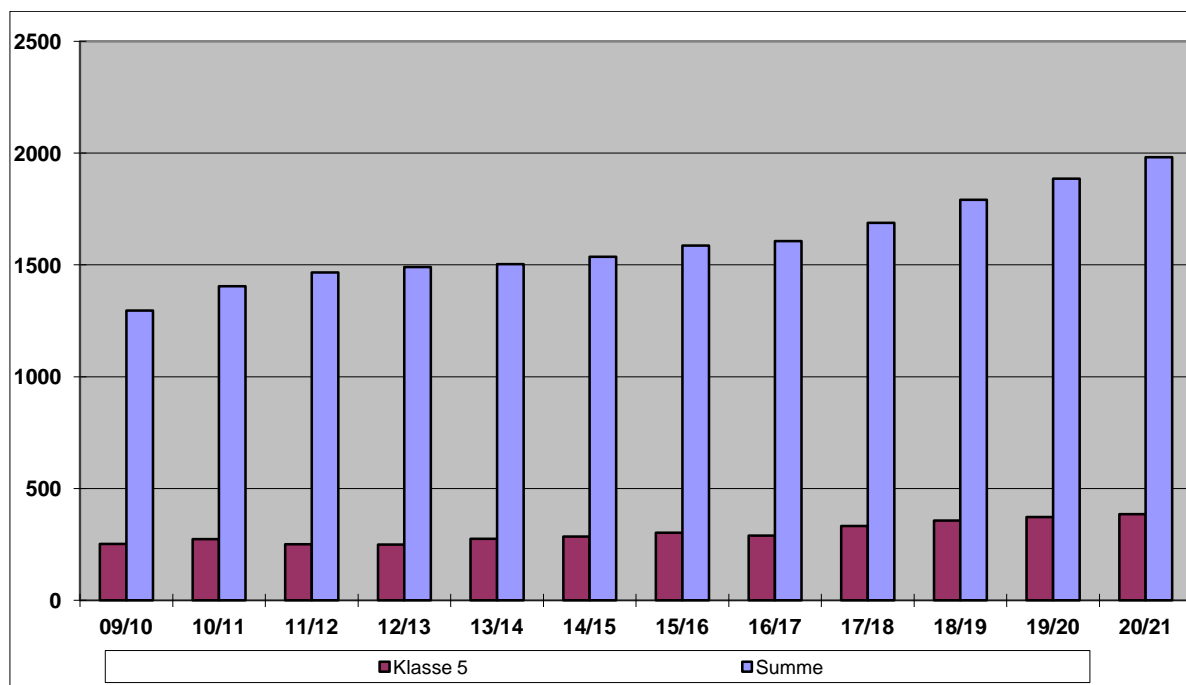
Klasse	Bestand		Voraussichtliche Schülerzahlen									
	09/10	10/11	11/12	12/13	13/14	14/15	15/16	16/17	17/18	18/19	19/20	20/21
5	235	230	275	251	285	306	317	329	358	387	400	414
6	196	236	230	275	251	285	306	317	329	358	387	400
7	171	201	236	230	275	251	285	306	317	329	358	387
8	168	174	201	236	230	275	251	285	306	317	329	358
9	171	164	174	201	236	230	275	251	285	306	317	329
10	160	144	124	131	152	178	174	208	190	215	231	240
DaZ	19	22	20	20	20	20	20	20	20	20	20	20
<b>Summe</b>	<b>1120</b>	<b>1171</b>	<b>1260</b>	<b>1344</b>	<b>1449</b>	<b>1545</b>	<b>1628</b>	<b>1716</b>	<b>1805</b>	<b>1932</b>	<b>2042</b>	<b>2148</b>



## 2.2.6 Planungsregion Linkselbisch West

<b>Mittelschule</b>			<b>Gebietsstatus nach LEP</b>		
35. Mittelschule, 36. Mittelschule, 76. Mittelschule, 138. Mittelschule, Mittelschule Cossebaude			Oberzentrum		
<b>Schulträger</b>		<b>Planungsregion</b>		<b>Einwohner</b>	
Landeshauptstadt Dresden		Linkselbisch West		523 807	

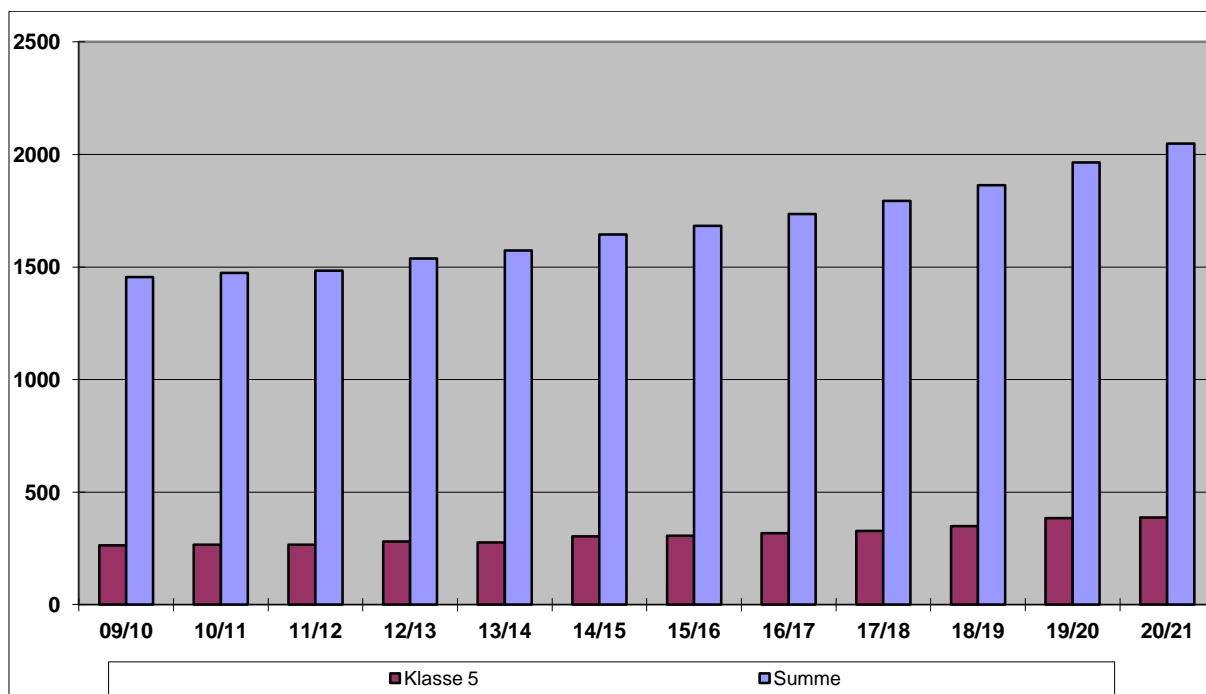
	<b>Bestand</b>		<b>Voraussichtliche Schülerzahlen</b>									
<b>Klasse</b>	<b>09/10</b>	<b>10/11</b>	<b>11/12</b>	<b>12/13</b>	<b>13/14</b>	<b>14/15</b>	<b>15/16</b>	<b>16/17</b>	<b>17/18</b>	<b>18/19</b>	<b>19/20</b>	<b>20/21</b>
<b>5</b>	253	274	251	250	276	286	302	290	332	357	373	385
<b>6</b>	244	247	274	251	250	276	286	302	290	332	357	373
<b>7</b>	253	253	247	274	251	250	276	286	302	290	332	357
<b>8</b>	204	265	253	247	274	251	250	276	286	302	290	332
<b>9</b>	204	218	265	253	247	274	251	250	276	286	302	290
<b>10</b>	138	148	177	215	205	200	222	203	202	224	232	245
<b>DaZ</b>	0	0	0	0	0	0	0	0	0	0	0	0
<b>Summe</b>	<b>1296</b>	<b>1405</b>	<b>1467</b>	<b>1490</b>	<b>1503</b>	<b>1537</b>	<b>1587</b>	<b>1607</b>	<b>1688</b>	<b>1791</b>	<b>1886</b>	<b>1982</b>



## 2.2.7 Planungsregion Linkselbisch Süd

<b>Mittelschule</b>			<b>Gebietsstatus nach LEP</b>		
46. Mittelschule, 55. Mittelschule, 116. Mittelschule, 121. Mittelschule, 128. Mittelschule			Oberzentrum		
<b>Schulträger</b>	<b>Planungsregion</b>		<b>Einwohner</b>		
Landeshauptstadt Dresden	Linkselbisch Süd		523 807		

Klasse	Bestand		Voraussichtliche Schülerzahlen									
	09/10	10/11	11/12	12/13	13/14	14/15	15/16	16/17	17/18	18/19	19/20	20/21
5	264	266	266	281	276	303	307	318	328	349	384	387
6	230	268	266	266	281	276	303	307	318	328	349	384
7	211	224	268	266	266	281	276	303	307	318	328	349
8	199	244	224	268	266	266	281	276	303	307	318	328
9	257	223	244	224	268	266	266	281	276	303	307	318
10	260	207	176	193	177	212	210	210	222	218	239	242
DaZ	34	42	40	40	40	40	40	40	40	40	40	40
Summe	1455	1474	1484	1538	1574	1644	1683	1735	1794	1863	1965	2048

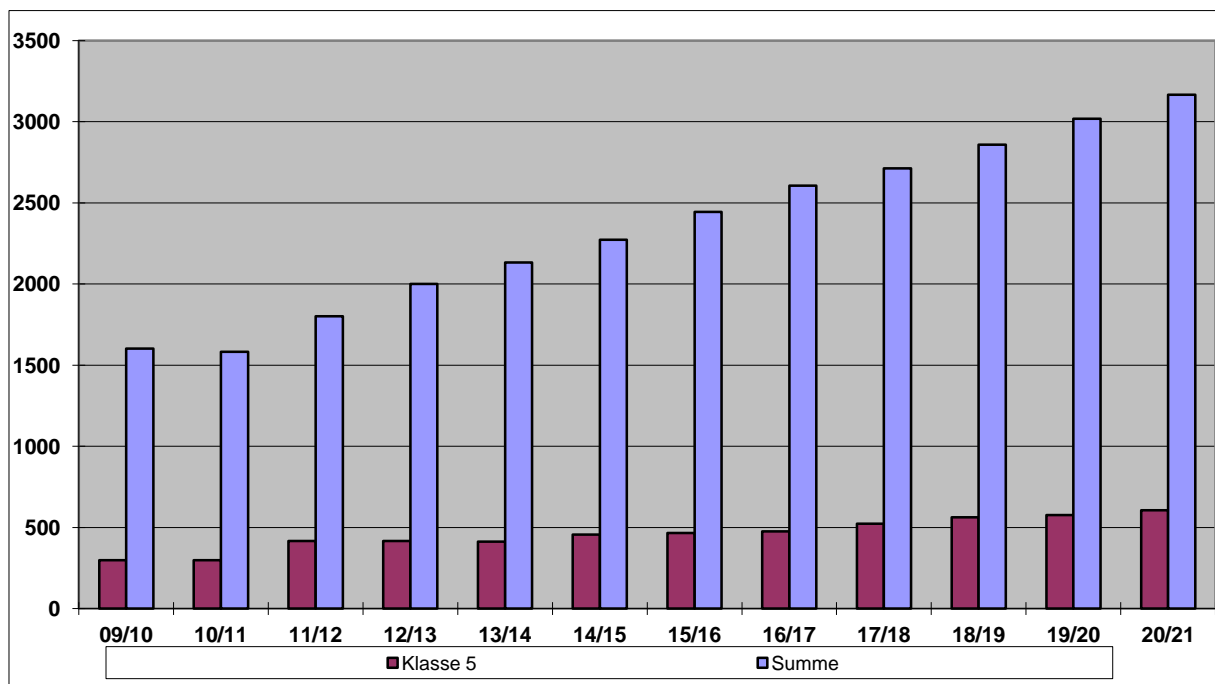




## 2.2.8 Planungsregion Linkselbisch Mitte/Ost

<b>Mittelschule</b>	<b>Gebietsstatus nach LEP</b>	
25. Mittelschule, 32. Mittelschule, 64. Mittelschule, 66. Mittelschule, 101. Mittelschule	Oberzentrum	
<b>Schulträger</b>	<b>Planungsregion</b>	<b>Einwohner</b>
Landeshauptstadt Dresden	Linkselbisch Mitte/Ost	523 807

	<b>Bestand</b>		<b>Voraussichtliche Schülerzahlen</b>									
<b>Klasse</b>	<b>09/10</b>	<b>10/11</b>	<b>11/12</b>	<b>12/13</b>	<b>13/14</b>	<b>14/15</b>	<b>15/16</b>	<b>16/17</b>	<b>17/18</b>	<b>18/19</b>	<b>19/20</b>	<b>20/21</b>
<b>5</b>	298	298	416	417	412	455	465	476	522	562	577	605
<b>6</b>	317	293	298	416	417	412	455	465	476	522	562	577
<b>7</b>	270	318	293	298	416	417	412	455	465	476	522	562
<b>8</b>	216	275	318	293	298	416	417	412	455	465	476	522
<b>9</b>	215	209	275	318	293	298	416	417	412	455	465	476
<b>10</b>	280	170	182	239	277	255	259	362	363	359	396	405
<b>DaZ</b>	6	19	20	20	20	20	20	20	20	20	20	20
<b>Summe</b>	<b>1602</b>	<b>1582</b>	<b>1802</b>	<b>2001</b>	<b>2133</b>	<b>2273</b>	<b>2444</b>	<b>2607</b>	<b>2713</b>	<b>2859</b>	<b>3018</b>	<b>3167</b>



### 2.3 Gymnasien

#### 2.3.1 Erläuternde Bemerkungen für die Darstellung der Bedarfsprognosen für die Gymnasien

Die mittel- und langfristigen Bedarfsprognosen der einzelnen stadtgebietsbezogenen Planungsregionen (Abschnitte 2.3.3 bis 2.3.9) weisen den Bedarf aus, der aus den kommunalen Grundschulen der Planungsregion ergänzt um auswärtige Schülerinnen und Schüler sowie von Grundschulen in freier Trägerschaft erwartet wird. Bereits in Klassenstufe fünf gibt es bei der tatsächlichen Klassenbildung davon deutliche Abweichungen z. B. aufgrund starker Wanderungsbewegungen zwischen einzelnen Planungsregionen. Erinnert sei an Teil 1 und z. B. die Zielplanung für die innerstädtische Planungsregion, in der die Gymnasien sehr viele Schülerinnen und Schüler benachbarter Planungsregionen aufnehmen. Es ist deshalb nicht sinnvoll, bezogen auf Planungsregionen eine voraussichtliche Schülerzahl für alle Klassenstufen dazustellen, da der Nachweis der bedarfsgerechten Versorgung bei den Gymnasien nur gesamtstädtisch geführt werden kann.

## 2.3.2 Gesamtstädtische Darstellung

**Gymnasium (gesamtstädtische Bedarfsprognose)**

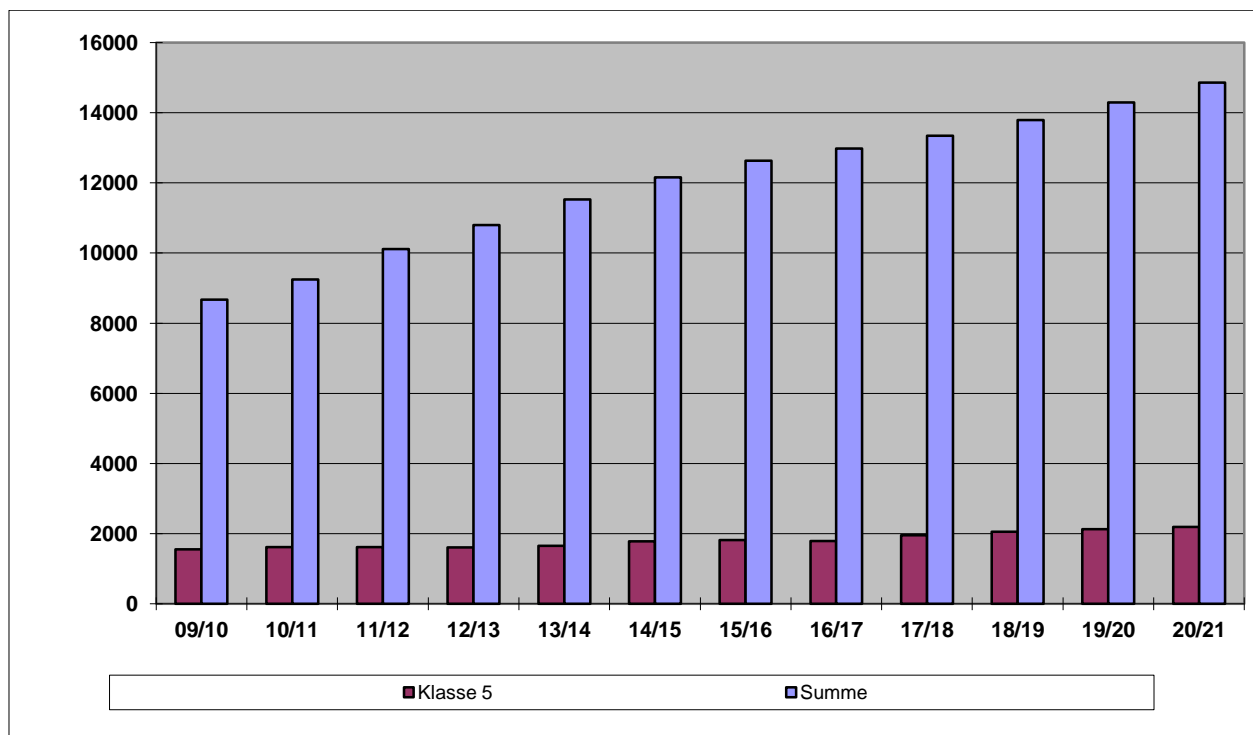
Gebietsstatus nach LEP

Oberzentrum

**Schulträger****Planungsregion****Einwohner**Landeshauptstadt  
DresdenLandeshauptstadt  
Dresden

523 807

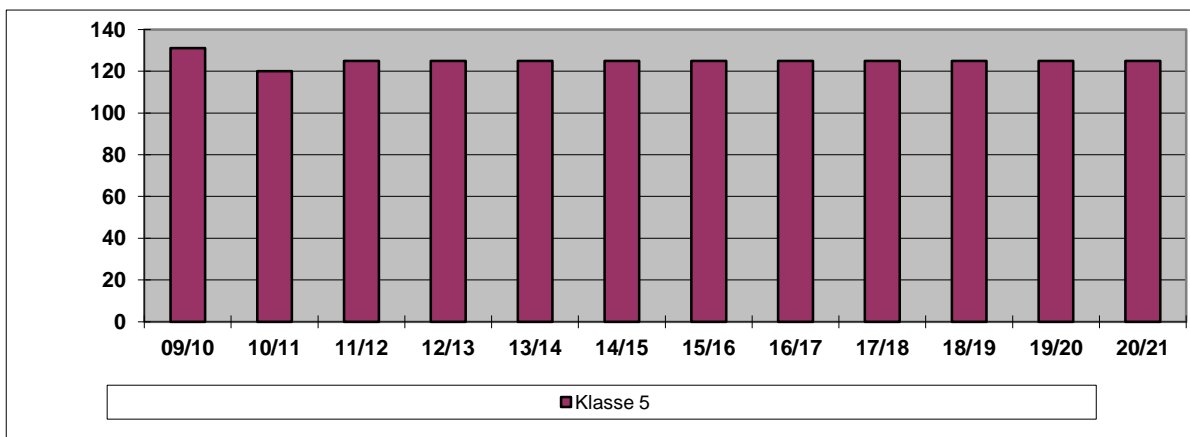
	<b>Bestand</b>		<b>Voraussichtliche Schülerzahlen</b>									
<b>Klasse</b>	<b>09/10</b>	<b>10/11</b>	<b>11/12</b>	<b>12/13</b>	<b>13/14</b>	<b>14/15</b>	<b>15/16</b>	<b>16/17</b>	<b>17/18</b>	<b>18/19</b>	<b>19/20</b>	<b>20/21</b>
<b>5</b>	1554	1616	1620	1605	1654	1778	1816	1790	1952	2060	2130	2196
<b>6</b>	1473	1574	1616	1620	1605	1654	1778	1816	1790	1952	2060	2130
<b>7</b>	1331	1422	1574	1616	1620	1605	1654	1778	1816	1790	1952	2060
<b>8</b>	1188	1293	1422	1574	1616	1620	1605	1654	1778	1816	1790	1952
<b>9</b>	882	1108	1293	1422	1574	1616	1620	1605	1654	1778	1816	1790
<b>10</b>	813	852	1108	1293	1422	1574	1616	1620	1605	1654	1778	1816
<b>11</b>	696	754	724	942	1099	1209	1338	1374	1377	1365	1406	1512
<b>12</b>	738	632	754	724	942	1099	1209	1338	1374	1377	1365	1406
<b>Summe</b>	<b>8675</b>	<b>9251</b>	<b>10111</b>	<b>10796</b>	<b>11532</b>	<b>12155</b>	<b>12636</b>	<b>12975</b>	<b>13346</b>	<b>13792</b>	<b>14297</b>	<b>14862</b>



2.3.3 Planungsregion Gymnasien mit vertiefter Ausbildung nach § 4 SOGY

<b>Gymnasium</b>	<b>Gebietsstatus nach LEP</b>	
Martin-Andersen-Nexö-Gymnasium, Sportgymnasium Dresden	Oberzentrum	
<b>Schulträger</b>	<b>Planungsregion</b>	<b>Einwohner</b>
Landeshauptstadt Dresden	vertiefte Ausbildung	523 807

	<b>Bestand</b>		<b>Voraussichtliche Schülerzahlen</b>									
Klasse	09/10	10/11	11/12	12/13	13/14	14/15	15/16	16/17	17/18	18/19	19/20	20/21
5	131	120	125	125	125	125	125	125	125	125	125	125

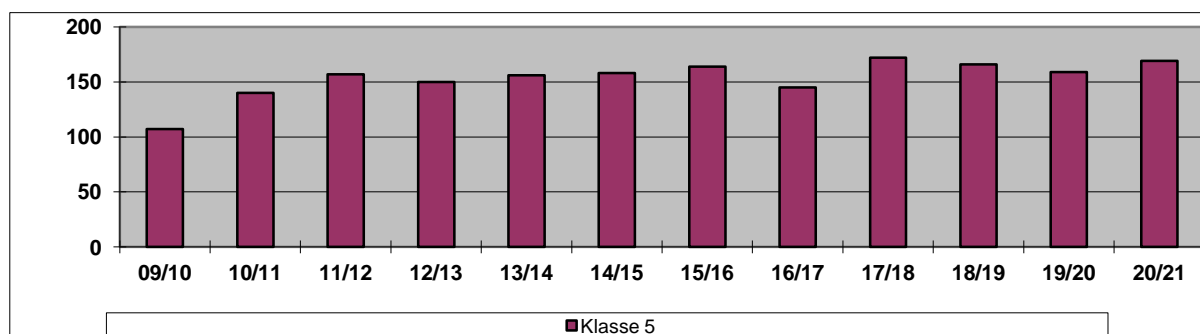


<b>Sportgymnasium</b>
Landeshauptstadt Dresden und Landesdirektion Dresden
<b>Martin-Andersen-Nexö-Gymnasium</b>
Landeshauptstadt Dresden und Dresdner Umland

## 2.3.4 Planungsregion Rechtselbisch Ost

<b>Gymnasium</b>	<b>Gebietsstatus nach LEP</b>	
Gymnasium Bühlau	Oberzentrum	
<b>Schulträger</b>	<b>Planungsregion</b>	<b>Einwohner</b>
Landeshauptstadt Dresden	Rechtselbisch Ost	523 807

	<b>Bestand</b>		<b>Regionalisierter Bedarf im Schuljahr</b>									
<b>Klasse</b>	<b>09/10</b>	<b>10/11</b>	<b>11/12</b>	<b>12/13</b>	<b>13/14</b>	<b>14/15</b>	<b>15/16</b>	<b>16/17</b>	<b>17/18</b>	<b>18/19</b>	<b>19/20</b>	<b>20/21</b>
<b>5</b>	107	140	157	150	156	158	164	145	172	166	159	169



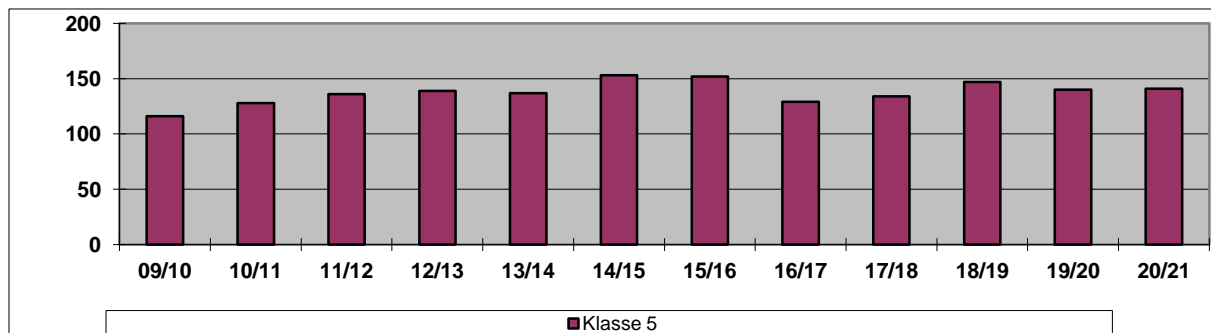
Grundschulen dieser  
Planungsregion:

<b>Gemeinsamer Schulbezirk Ortsamt Loschwitz</b>
59. Grundschule, 61. Grundschule, 62. Grundschule, 88. Grundschule
<b>Gemeinsamer Schulbezirk Ortschaft Schönfeld-Weißig</b>
Grundschule Schönfeld, Grundschule Weißig

### 2.3.5 Planungsregion Rechtselbisch Nord

<b>Gymnasium</b>		<b>Gebietsstatus nach LEP</b>
Gymnasium Dresden-Klotzsche		Oberzentrum
<b>Schulträger</b>	<b>Planungsregion</b>	<b>Einwohner</b>
Landeshauptstadt Dresden	Rechtselbisch Nord	523 807

	<b>Bestand</b>		<b>Regionalisierter Bedarf im Schuljahr</b>									
Klasse	09/10	10/11	11/12	12/13	13/14	14/15	15/16	16/17	17/18	18/19	19/20	20/21
5	116	128	136	139	137	153	152	129	134	147	140	141



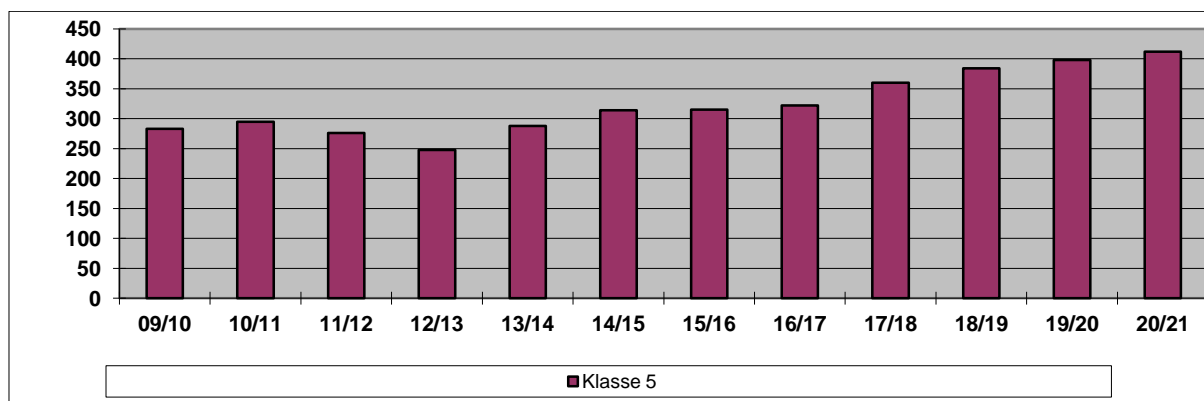
Grundschulen dieser  
Planungsregion:

<b>Einzelschulbezirk Grundschule Langebrück</b>
Grundschule Langebrück
<b>Einzelschulbezirk Grundschule Weixdorf</b>
Grundschule Weixdorf
<b>Gemeinsamer Schulbezirk Ortsamt Klotzsche</b>
50. Grundschule, 82. Grundschule, 84. Grundschule, 85. Grundschule

## 2.3.6 Planungsregion Rechtselbisch Mitte

<b>Gymnasium</b>		<b>Gebietsstatus nach LEP</b>
Gymnasium Dreikönigschule Dresden, Pestalozzi-Gymnasium, Romain-Rolland-Gymnasium		Oberzentrum
<b>Schulträger</b>	<b>Planungsregion</b>	<b>Einwohner</b>
Landeshauptstadt Dresden	Rechtselbisch Mitte	523 807

	<b>Bestand</b>		<b>Regionalisierter Bedarf im Schuljahr</b>									
<b>Klasse</b>	<b>09/10</b>	<b>10/11</b>	<b>11/12</b>	<b>12/13</b>	<b>13/14</b>	<b>14/15</b>	<b>15/16</b>	<b>16/17</b>	<b>17/18</b>	<b>18/19</b>	<b>19/20</b>	<b>20/21</b>
<b>5</b>	283	295	276	248	288	314	315	322	360	384	398	412



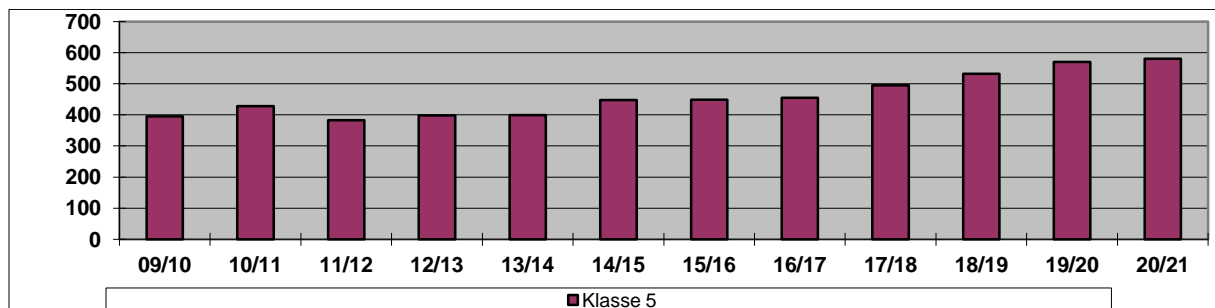
Grundschulen dieser  
Planungsregion:

<b>Gemeinsamer Schulbezirk Ortsamt Neustadt</b>
4. Grundschule, 15. Grundschule, 19. Grundschule, 30. Grundschule, 103. Grundschule
<b>Gemeinsamer Schulbezirk Ortsamt Pieschen 1</b>
8. Grundschule, 26. Grundschule, 41. Grundschule, 43. Grundschule
<b>Gemeinsamer Schulbezirk Ortsamt Pieschen 2</b>
56. Grundschule, 106. Grundschule

### 2.3.7 Planungsregion Linkselbisch Süd/West

<b>Gymnasium</b>	<b>Gebietsstatus nach LEP</b>	
Gymnasium Dresden-Cotta, Gymnasium Dresden-Plauen, Vitzthum-Gymnasium	Oberzentrum	
<b>Schulträger</b>	<b>Planungsregion</b>	<b>Einwohner</b>
Landeshauptstadt Dresden	Linkselbisch Süd/West	523 807

	<b>Bestand</b>		<b>Regionalisierter Bedarf im Schuljahr</b>									
<b>Klasse</b>	<b>09/10</b>	<b>10/11</b>	<b>11/12</b>	<b>12/13</b>	<b>13/14</b>	<b>14/15</b>	<b>15/16</b>	<b>16/17</b>	<b>17/18</b>	<b>18/19</b>	<b>19/20</b>	<b>20/21</b>
<b>5</b>	395	428	383	398	399	448	449	455	495	532	570	581



Grundschulen dieser Planungsregion:

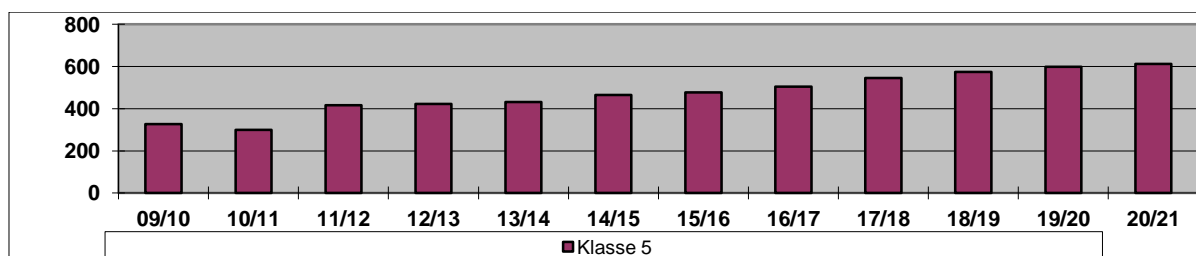
<b>Gemeinsamer Schulbezirk Ortsamt Cotta und Ortschaften 1</b>
12. Grundschule, 37. Grundschule, 74. Grundschule, 75. Grundschule, 76. Grundschule, 135. Grundschule, 139. Grundschule
<b>Gemeinsamer Schulbezirk Ortsamt Cotta 2</b>
35. Grundschule, 81. Grundschule
<b>Gemeinsamer Schulbezirk Ortsamt Cotta und Ortschaften 3</b>
77. Grundschule, Grundschule Cossebaude
<b>Gemeinsamer Schulbezirk Ortsamt Plauen 1</b>
70. Grundschule, 71. Grundschule, 117. Grundschule
<b>Gemeinsamer Schulbezirk Ortsamt Plauen 2</b>
14. Grundschule, 39. Grundschule, 49. Grundschule, 80. Grundschule



## 2.3.8 Planungsregion Linkselbisch Ost

<b>Gymnasium</b>		<b>Gebietsstatus nach LEP</b>
Bertolt-Brecht-Gymnasium, Hans-Erlwein-Gymnasium Dresden, Julius-Ambrosius-Hülße-Gymnasium		Oberzentrum
<b>Schulträger</b>	<b>Planungsregion</b>	<b>Einwohner</b>
Landeshauptstadt Dresden	Linkselbisch Ost	523 807

	<b>Bestand</b>		<b>Regionalisierter Bedarf im Schuljahr</b>									
Klasse	09/10	10/11	11/12	12/13	13/14	14/15	15/16	16/17	17/18	18/19	19/20	20/21
5	327	300	417	422	432	465	477	504	545	574	598	612



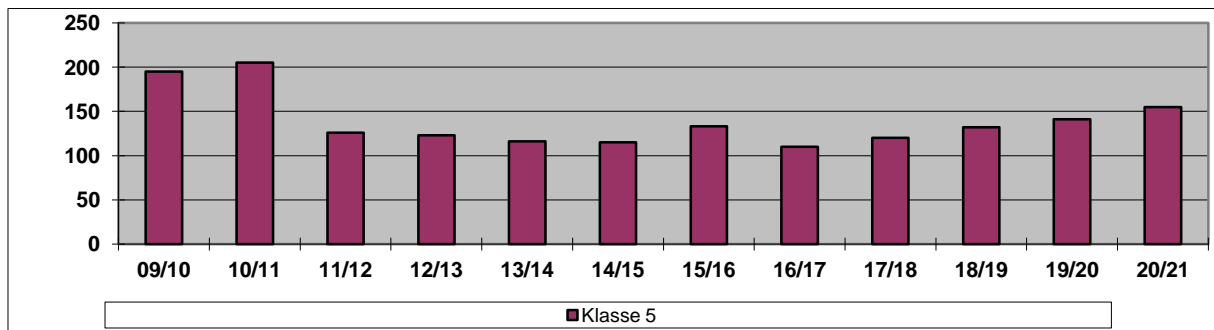
Grundschulen dieser  
Planungsregion:

<b>Gemeinsamer Schulbezirk Ortsamt Blasewitz 1</b>
6. Grundschule, 25. Grundschule, 32. Grundschule, 51. Grundschule, 63. Grundschule, 108. Grundschule
<b>Gemeinsamer Schulbezirk Ortsamt Blasewitz 2</b>
33. Grundschule, 44. Grundschule, 96. Grundschule
<b>Gemeinsamer Schulbezirk Ortsamt Leuben</b>
65. Grundschule, 91. Grundschule, 92. Grundschule, 93. Grundschule, 95. Grundschule
<b>Gemeinsamer Schulbezirk Ortsamt Prohlis 1</b>
47. Grundschule, 68. Grundschule, 129. Grundschule
<b>Gemeinsamer Schulbezirk Ortsamt Prohlis 2</b>
89. Grundschule, 90. Grundschule, 120. Grundschule, 122. Grundschule

### 2.3.9 Planungsregion Innerstädtisch

<b>Gymnasium</b>		<b>Gebietsstatus nach LEP</b>
Gymnasium Bürgerwiese, Marie-Curie-Gymnasium		Oberzentrum
<b>Schulträger</b>	<b>Planungsregion</b>	<b>Einwohner</b>
Landeshauptstadt Dresden	Innerstädtisch	523 807

	<b>Bestand</b>		<b>Regionalisierter Bedarf im Schuljahr</b>									
<b>Klasse</b>	<b>09/10</b>	<b>10/11</b>	<b>11/12</b>	<b>12/13</b>	<b>13/14</b>	<b>14/15</b>	<b>15/16</b>	<b>16/17</b>	<b>17/18</b>	<b>18/19</b>	<b>19/20</b>	<b>20/21</b>
<b>5</b>	195	205	126	123	116	115	133	110	120	132	141	155



Grundschulen dieser  
Planungsregion:

<b>Einzelschulbezirk 48. Grundschule</b>
48. Grundschule
<b>Gemeinsamer Schulbezirk Ortsamt Altstadt</b>
10. Grundschule, 16. Grundschule, 102. Grundschule, 113. Grundschule

## 2.4 Berufliche Schulzentren

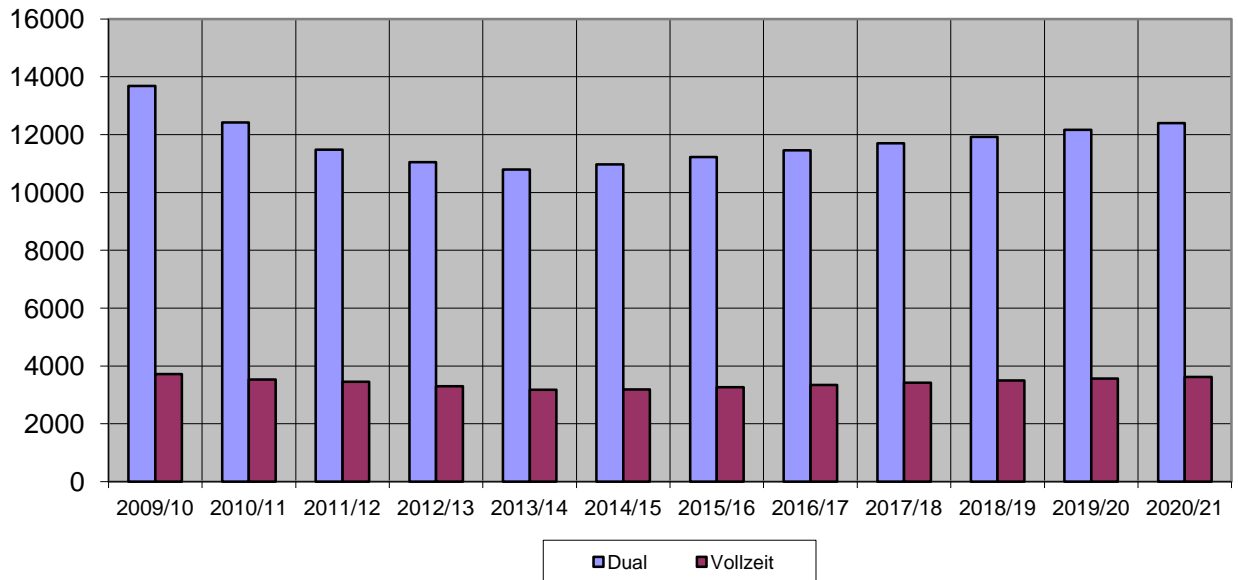
### 2.4.1 Erläuternde Bemerkungen für die Darstellung der Bedarfsprognosen für die Beruflichen Schulzentren

Die Schülerinnen und Schüler der dualen Berufsausbildung sind nicht täglich in der Berufsschule anwesend, sie werden deshalb von der absoluten Zahl umgerechnet in die Anzahl täglich Anwesender. Der Umrechnungsfaktor beträgt entsprechend der Schulbaurichtlinie 0,4.

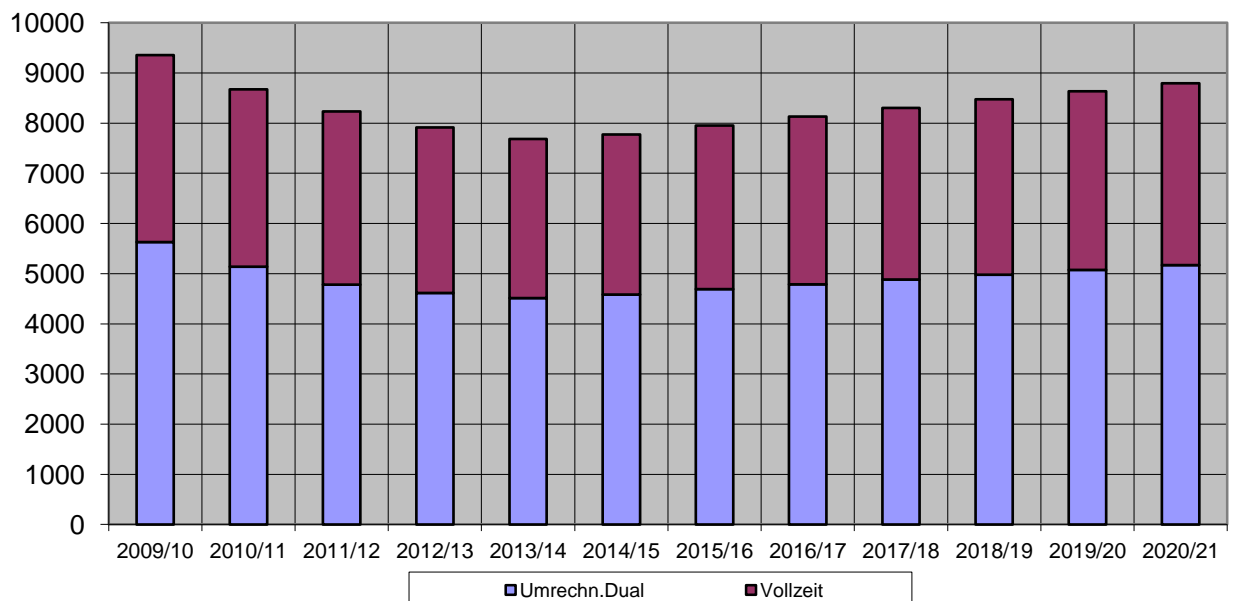
Alle anderen Schularten sind Vollzeitbildungsgänge, d. h. die absolute Zahl entspricht der Anzahl der täglich Anwesenden (die Ausnahme, d. h. die Klassenstufe elf der zweijährigen Fachoberschule sowie die einjährige Fachoberschule in Teilzeit wird bei der Darstellung der mittel- und langfristigen Bedarfsprognose aufgrund der geringen Schülerzahl in diesen Schularten vernachlässigt).

## 2.4.2 Gesamtstädtische Darstellung

	Bestand		Voraussichtliche Schülerzahlen									
	09/10	10/11	11/12	12/13	13/14	14/15	15/16	16/17	17/18	18/19	19/20	20/21
Dual	13687	12416	11477	11051	10795	10971	11227	11460	11699	11927	12162	12401
Vollzeit	3723	3531	3451	3302	3173	3187	3264	3343	3421	3500	3562	3624
<b>Summe</b>	<b>17410</b>	<b>15947</b>	<b>14928</b>	<b>14353</b>	<b>13968</b>	<b>14158</b>	<b>14491</b>	<b>14803</b>	<b>15120</b>	<b>15427</b>	<b>15724</b>	<b>16025</b>



	Bestand		Voraussichtliche Schülerzahlen									
	09/10	10/11	11/12	12/13	13/14	14/15	15/16	16/17	17/18	18/19	19/20	20/21
Umrechnung Duale Schüler	5634	5142	4782	4614	4514	4586	4691	4787	4885	4978	5075	5173
Vollzeit- schüler	3723	3531	3451	3302	3173	3187	3264	3343	3421	3500	3562	3624
<b>Summe</b>	<b>9357</b>	<b>8673</b>	<b>8233</b>	<b>7916</b>	<b>7687</b>	<b>7773</b>	<b>7955</b>	<b>8130</b>	<b>8306</b>	<b>8478</b>	<b>8637</b>	<b>8797</b>



## 2.4.3 Berufliches Schulzentrum für Wirtschaft "Prof. Dr. Zeigner"

**Berufliches Schulzentrum:**Berufliches Schulzentrum für Wirtschaft  
"Prof. Dr. Zeigner"**Schulträger:**

Landeshauptstadt Dresden

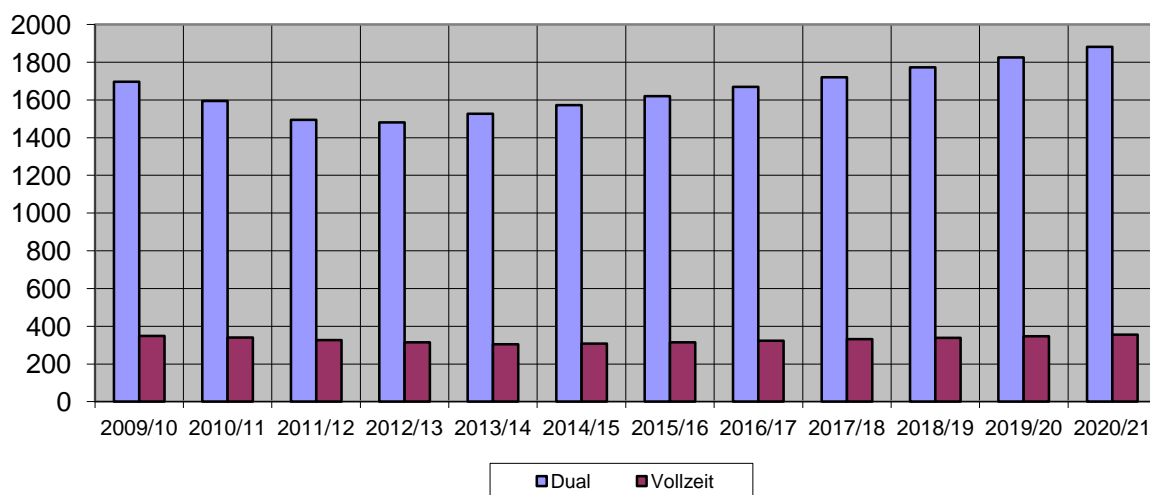
**Gebietsstatus  
nach LEP:**

Oberzentrum

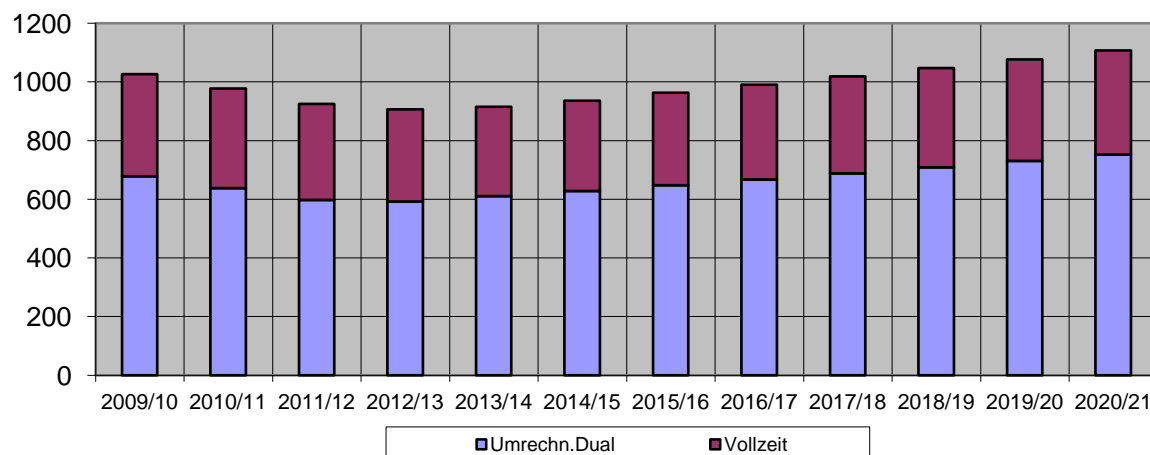
**Einwohner:**

523 807

	Bestand		Voraussichtliche Schülerzahlen									
	09/10	10/11	11/12	12/13	13/14	14/15	15/16	16/17	17/18	18/19	19/20	20/21
Dual	1696	1595	1495	1481	1526	1572	1620	1669	1720	1772	1826	1881
Vollzeit	348	340	327	314	305	307	315	323	331	339	347	355
<b>Summe</b>	<b>2044</b>	<b>1935</b>	<b>1822</b>	<b>1795</b>	<b>1831</b>	<b>1879</b>	<b>1935</b>	<b>1992</b>	<b>2051</b>	<b>2111</b>	<b>2173</b>	<b>2236</b>



	Bestand		Voraussichtliche Schülerzahlen									
	09/10	10/11	11/12	12/13	13/14	14/15	15/16	16/17	17/18	18/19	19/20	20/21
Umrechnung Duale Schüler	678	638	598	592	610	629	648	668	688	709	730	752
Vollzeitschüler	348	340	327	314	305	307	315	323	331	339	347	355
<b>Summe</b>	<b>1026</b>	<b>978</b>	<b>925</b>	<b>906</b>	<b>915</b>	<b>936</b>	<b>963</b>	<b>991</b>	<b>1019</b>	<b>1048</b>	<b>1077</b>	<b>1107</b>



## 2.4.4 Berufliches Schulzentrum für Wirtschaft "Franz Ludwig Gehe"

**Berufliches Schulzentrum:**Berufliches Schulzentrum für Wirtschaft  
"Franz Ludwig Gehe"**Schulträger:**

Landeshauptstadt Dresden

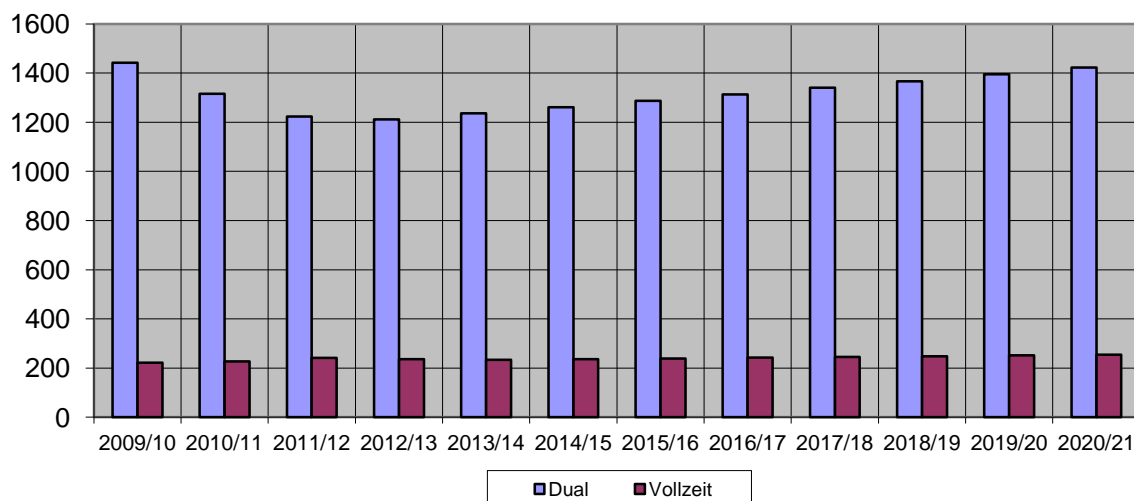
**Gebietsstatus  
nach LEP:**

Oberzentrum

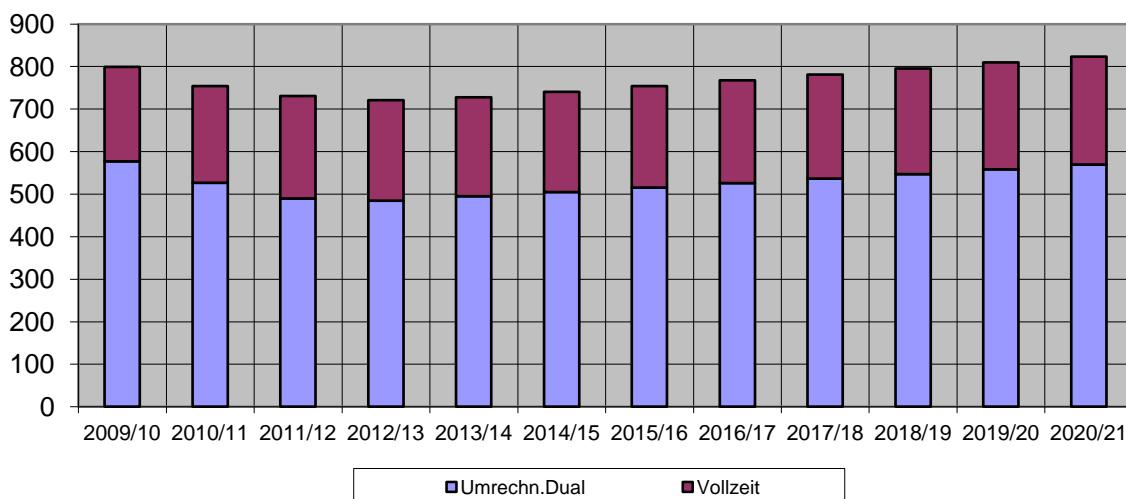
**Einwohner:**

523 807

	Bestand		Voraussichtliche Schülerzahlen									
	09/10	10/11	11/12	12/13	13/14	14/15	15/16	16/17	17/18	18/19	19/20	20/21
Dual	1442	1315	1223	1211	1236	1261	1287	1313	1340	1367	1395	1423
Vollzeit	222	227	241	236	233	236	239	242	245	248	251	254
<b>Summe</b>	<b>1664</b>	<b>1542</b>	<b>1464</b>	<b>1447</b>	<b>1469</b>	<b>1497</b>	<b>1526</b>	<b>1555</b>	<b>1585</b>	<b>1615</b>	<b>1646</b>	<b>1677</b>



	Bestand		Voraussichtliche Schülerzahlen									
	09/10	10/11	11/12	12/13	13/14	14/15	15/16	16/17	17/18	18/19	19/20	20/21
Umrechnung Duale Schüler	577	526	489	484	494	504	515	525	536	547	558	569
Vollzeitschüler	222	227	241	236	233	236	239	242	245	248	251	254
<b>Summe</b>	<b>799</b>	<b>753</b>	<b>730</b>	<b>720</b>	<b>727</b>	<b>740</b>	<b>754</b>	<b>767</b>	<b>781</b>	<b>795</b>	<b>809</b>	<b>823</b>



## 2.4.5 Berufliches Schulzentrum für Technik "Gustav Anton Zeuner"

**Berufliches Schulzentrum:****Gebietsstatus  
nach LEP:**Berufliches Schulzentrum für Technik  
"Gustav Anton Zeuner"

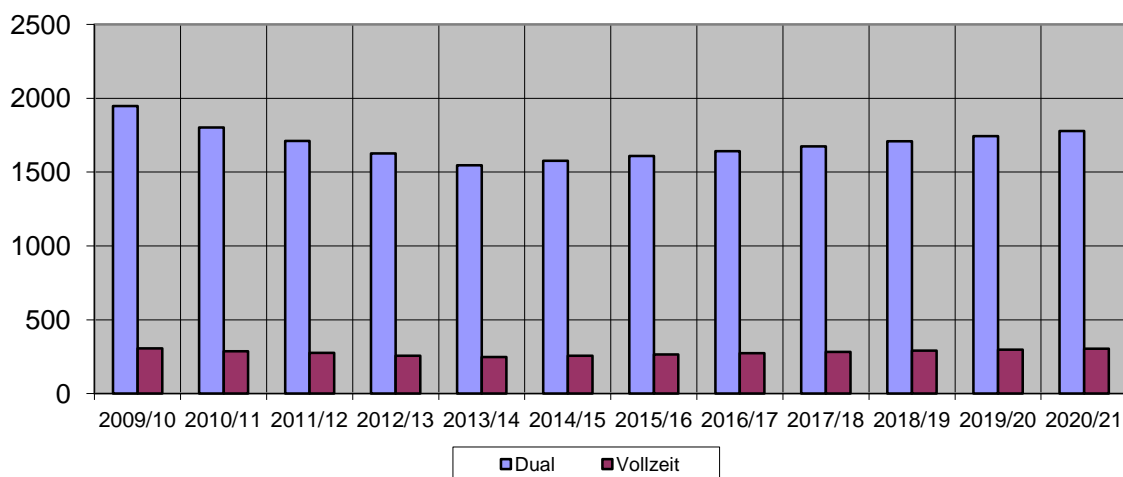
Oberzentrum

**Schulträger:****Einwohner:**

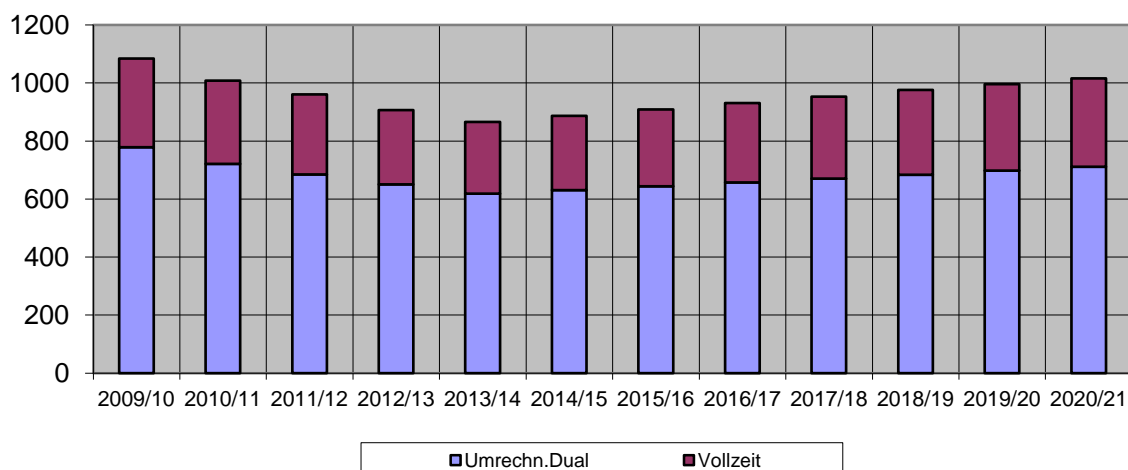
Landeshauptstadt Dresden

523 807

	Bestand		Voraussichtliche Schülerzahlen									
	09/10	10/11	11/12	12/13	13/14	14/15	15/16	16/17	17/18	18/19	19/20	20/21
Dual	1947	1802	1712	1627	1546	1577	1609	1642	1675	1709	1744	1779
Vollzeit	306	287	276	256	247	256	265	274	283	292	298	304
<b>Summe</b>	<b>2253</b>	<b>2089</b>	<b>1988</b>	<b>1883</b>	<b>1793</b>	<b>1833</b>	<b>1874</b>	<b>1916</b>	<b>1958</b>	<b>2001</b>	<b>2042</b>	<b>2083</b>



	Bestand		Voraussichtliche Schülerzahlen									
	09/10	10/11	11/12	12/13	13/14	14/15	15/16	16/17	17/18	18/19	19/20	20/21
Umrechnung Duale Schüler	779	721	685	651	618	631	644	657	670	684	698	712
Vollzeitschüler	306	287	276	256	247	256	265	274	283	292	298	304
<b>Summe</b>	<b>1085</b>	<b>1008</b>	<b>961</b>	<b>907</b>	<b>865</b>	<b>887</b>	<b>909</b>	<b>931</b>	<b>953</b>	<b>976</b>	<b>996</b>	<b>1016</b>



## 2.4.6 Berufliches Schulzentrum für Elektrotechnik

Berufliches Schulzentrum:

Gebietsstatus  
nach LEP:

Berufliches Schulzentrum für Elektrotechnik

Oberzentrum

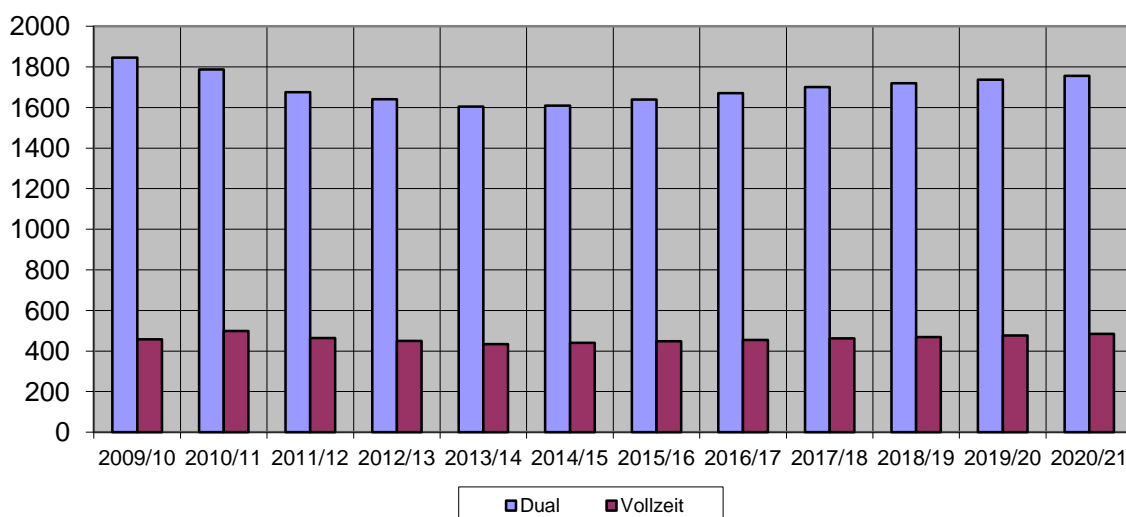
Schulträger:

Einwohner:

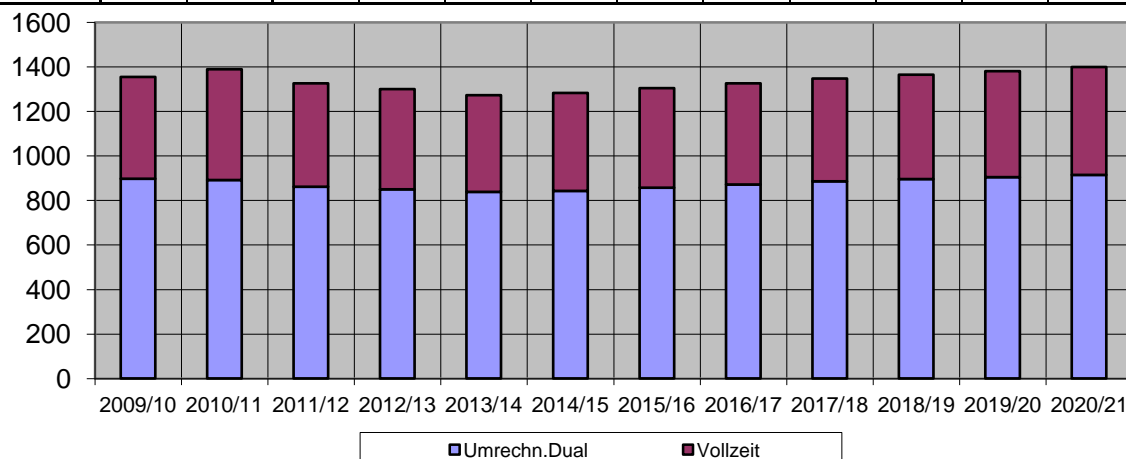
Landeshauptstadt Dresden

523 807

	Bestand		Voraussichtliche Schülerzahlen									
	09/10	10/11	11/12	12/13	13/14	14/15	15/16	16/17	17/18	18/19	19/20	20/21
Dual	1845	1787	1676	1640	1605	1609	1639	1670	1701	1719	1737	1755
Vollzeit	457	498	464	450	434	441	448	455	462	469	476	484
<b>Summe</b>	<b>2302</b>	<b>2285</b>	<b>2140</b>	<b>2090</b>	<b>2039</b>	<b>2050</b>	<b>2087</b>	<b>2125</b>	<b>2163</b>	<b>2188</b>	<b>2213</b>	<b>2239</b>



	Bestand		Voraussichtliche Schülerzahlen									
	09/10	10/11	11/12	12/13	13/14	14/15	15/16	16/17	17/18	18/19	19/20	20/21
Umrechnung Duale Schüler	897	891	861	849	838	842	856	871	886	895	905	914
Vollzeitschüler	457	498	464	450	434	441	448	455	462	469	476	484
<b>Summe</b>	<b>1354</b>	<b>1389</b>	<b>1325</b>	<b>1299</b>	<b>1272</b>	<b>1283</b>	<b>1304</b>	<b>1326</b>	<b>1348</b>	<b>1364</b>	<b>1381</b>	<b>1398</b>





## 2.4.7 Berufliches Schulzentrum für Bau und Technik

**Berufliches Schulzentrum:**

Berufliches Schulzentrum für Bau und Technik

**Gebietsstatus  
nach LEP:**

Oberzentrum

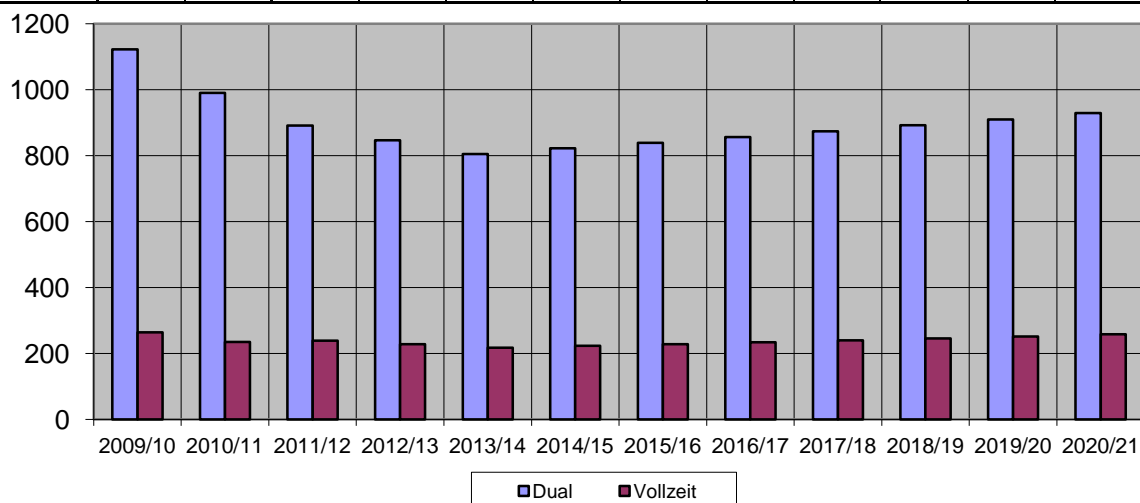
**Schulträger:**

Landeshauptstadt Dresden

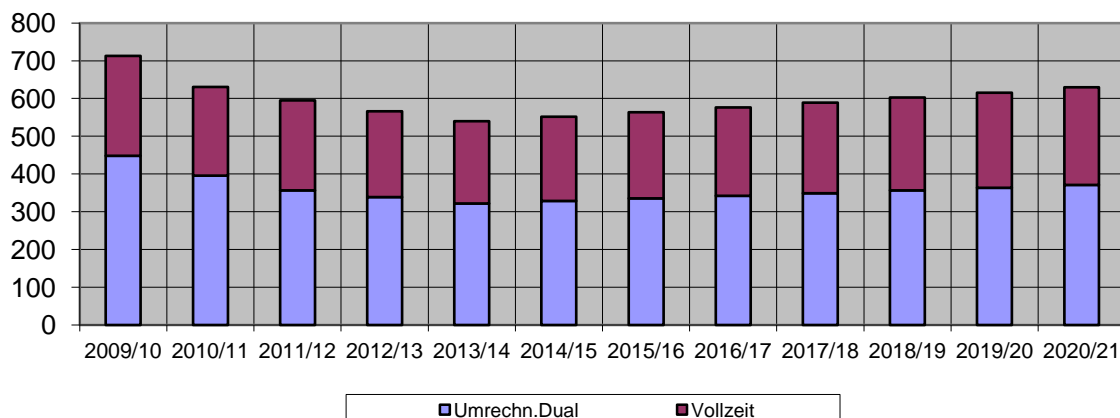
**Einwohner:**

523 807

	Bestand		Voraussichtliche Schülerzahlen									
	09/10	10/11	11/12	12/13	13/14	14/15	15/16	16/17	17/18	18/19	19/20	20/21
Dual	1122	990	891	847	805	822	839	856	874	892	910	929
Vollzeit	264	235	239	228	218	223	228	234	240	246	252	258
<b>Summe</b>	<b>1386</b>	<b>1225</b>	<b>1130</b>	<b>1075</b>	<b>1023</b>	<b>1045</b>	<b>1067</b>	<b>1090</b>	<b>1114</b>	<b>1138</b>	<b>1162</b>	<b>1187</b>



	Bestand		Voraussichtliche Schülerzahlen									
	09/10	10/11	11/12	12/13	13/14	14/15	15/16	16/17	17/18	18/19	19/20	20/21
Umrechnung Duale Schüler	449	396	356	339	322	329	336	342	350	357	364	372
Vollzeitschüler	264	235	239	228	218	223	228	234	240	246	252	258
<b>Summe</b>	<b>713</b>	<b>631</b>	<b>595</b>	<b>567</b>	<b>540</b>	<b>552</b>	<b>564</b>	<b>576</b>	<b>590</b>	<b>603</b>	<b>616</b>	<b>630</b>



## 2.4.8 Berufliches Schulzentrum für Gastgewerbe "Ernst Lößnitzer"

**Berufliches Schulzentrum:**Berufliches Schulzentrum für Gastgewerbe  
"Ernst Lößnitzer"**Schulträger:**

Landeshauptstadt Dresden

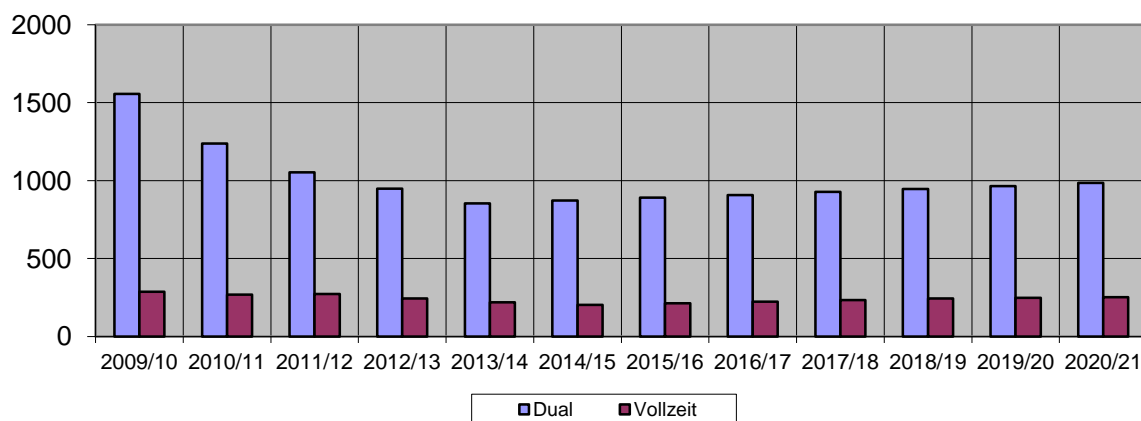
**Gebietsstatus  
nach LEP:**

Oberzentrum

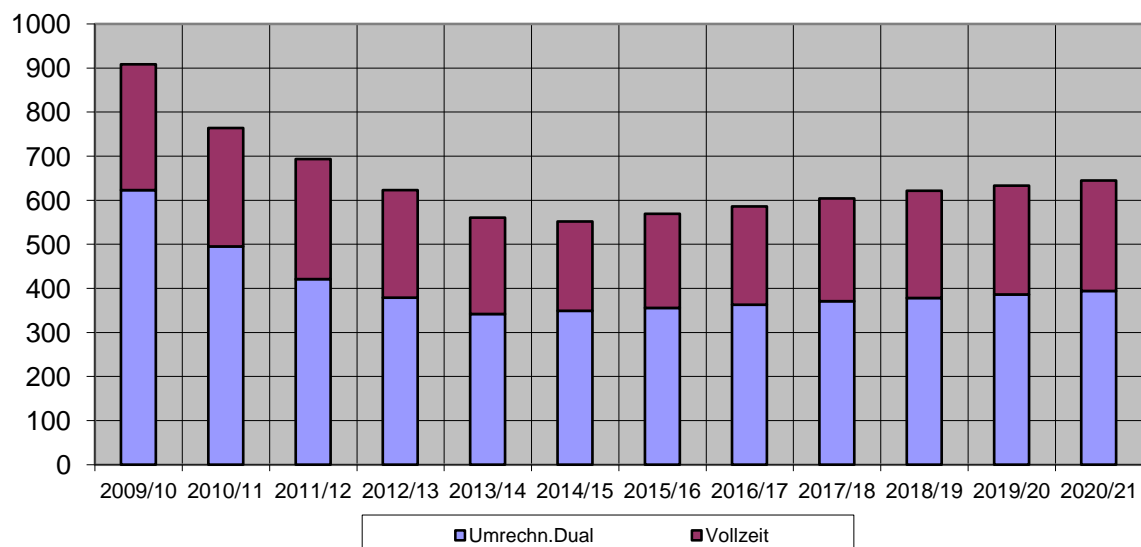
**Einwohner:**

523 807

	Bestand		Voraussichtliche Schülerzahlen									
	09/10	10/11	11/12	12/13	13/14	14/15	15/16	16/17	17/18	18/19	19/20	20/21
Dual	1557	1239	1053	948	854	872	890	908	927	946	965	985
Vollzeit	286	269	272	244	219	203	213	223	233	243	247	251
<b>Summe</b>	<b>1843</b>	<b>1508</b>	<b>1325</b>	<b>1192</b>	<b>1073</b>	<b>1075</b>	<b>1103</b>	<b>1131</b>	<b>1160</b>	<b>1189</b>	<b>1212</b>	<b>1236</b>



	Bestand		Voraussichtliche Schülerzahlen									
	09/10	10/11	11/12	12/13	13/14	14/15	15/16	16/17	17/18	18/19	19/20	20/21
Umrechnung Duale Schüler	623	495	421	379	342	349	356	363	371	378	386	394
Vollzeitschüler	286	269	272	244	219	203	213	223	233	243	247	251
<b>Summe</b>	<b>909</b>	<b>764</b>	<b>693</b>	<b>623</b>	<b>561</b>	<b>552</b>	<b>569</b>	<b>586</b>	<b>604</b>	<b>621</b>	<b>633</b>	<b>645</b>



## 2.4.9 Berufliches Schulzentrum für Dienstleistung und Gestaltung

Berufliches Schulzentrum:

Berufliches Schulzentrum für Dienstleistung  
und Gestaltung

Schulträger:

Landeshauptstadt Dresden

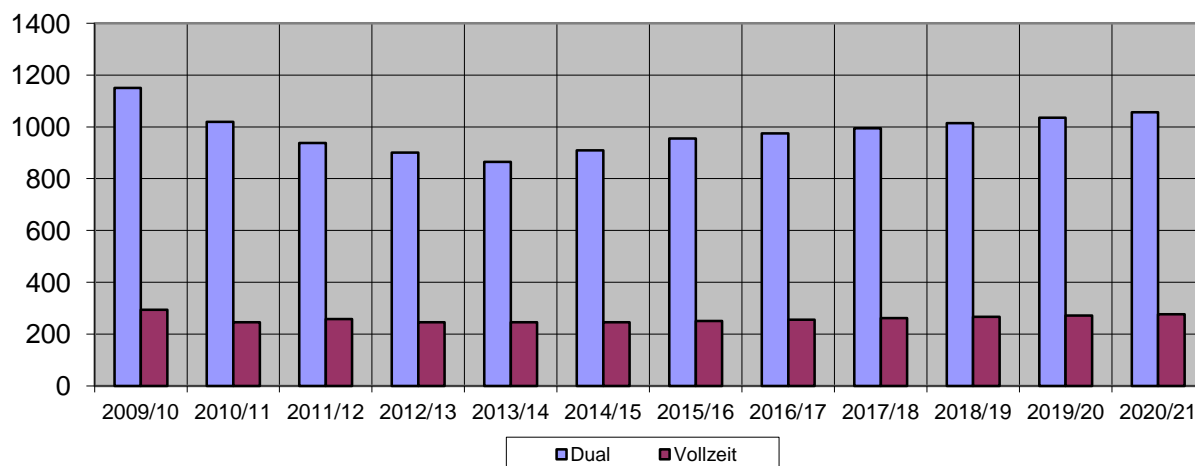
Gebietsstatus  
nach LEP:

Oberzentrum

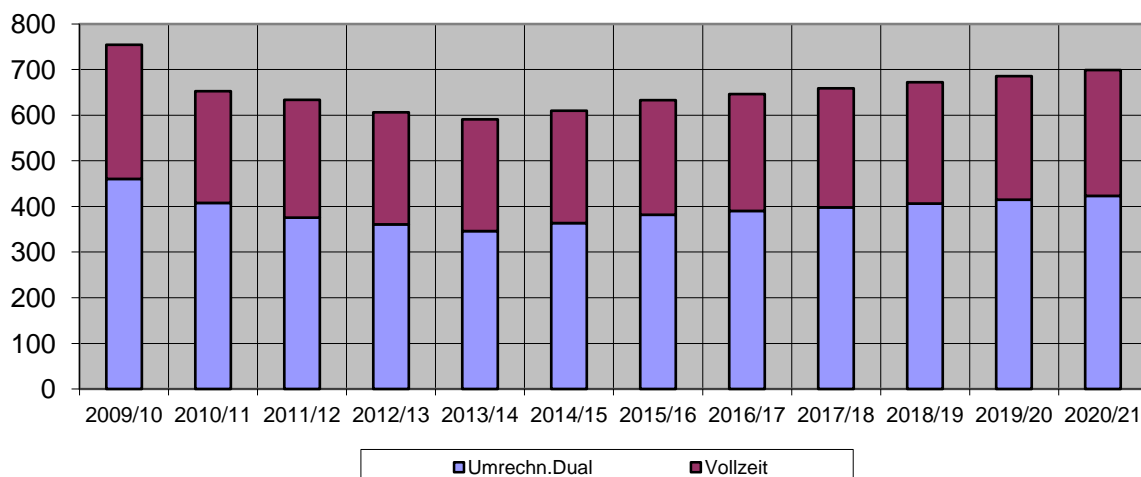
Einwohner:

523 807

	Bestand		Voraussichtliche Schülerzahlen									
	09/10	10/11	11/12	12/13	13/14	14/15	15/16	16/17	17/18	18/19	19/20	20/21
Dual	1150	1019	938	901	865	909	955	975	995	1015	1036	1057
Vollzeit	294	245	258	246	245	246	251	256	261	266	271	276
<b>Summe</b>	<b>1444</b>	<b>1264</b>	<b>1196</b>	<b>1147</b>	<b>1110</b>	<b>1155</b>	<b>1206</b>	<b>1231</b>	<b>1256</b>	<b>1281</b>	<b>1307</b>	<b>1333</b>



	Bestand		Voraussichtliche Schülerzahlen									
	09/10	10/11	11/12	12/13	13/14	14/15	15/16	16/17	17/18	18/19	19/20	20/21
Umrechnung Duale Schüler	460	408	375	360	346	364	382	390	398	406	414	423
Vollzeitschüler	294	245	258	246	245	246	251	256	261	266	271	276
<b>Summe</b>	<b>754</b>	<b>653</b>	<b>633</b>	<b>606</b>	<b>591</b>	<b>610</b>	<b>633</b>	<b>646</b>	<b>659</b>	<b>672</b>	<b>685</b>	<b>699</b>



## 2.4.10 Berufliches Schulzentrum für Agrarwirtschaft und Ernährung

**Berufliches Schulzentrum:**Berufliches Schulzentrum für Agrarwirtschaft  
und Ernährung**Schulträger:**

Landeshauptstadt Dresden

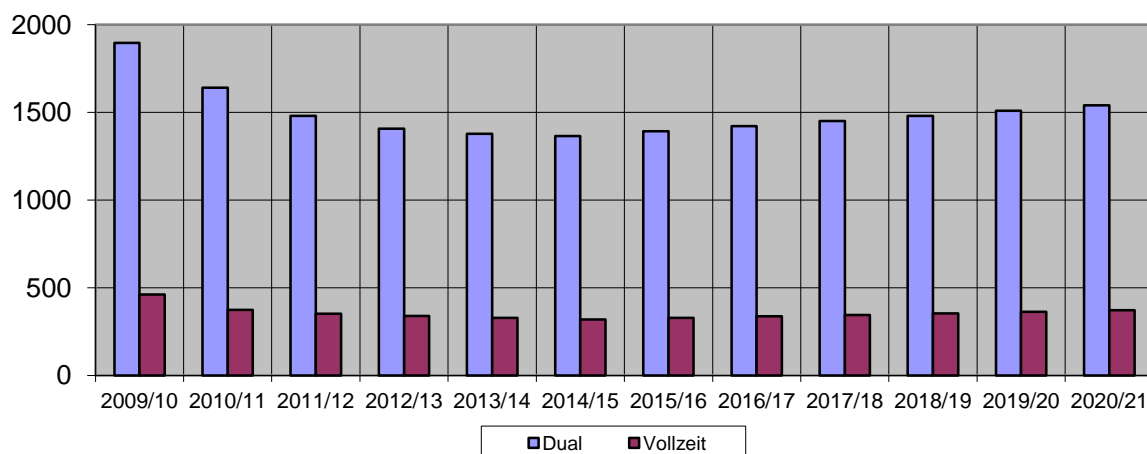
**Gebietsstatus  
nach LEP:**

Oberzentrum

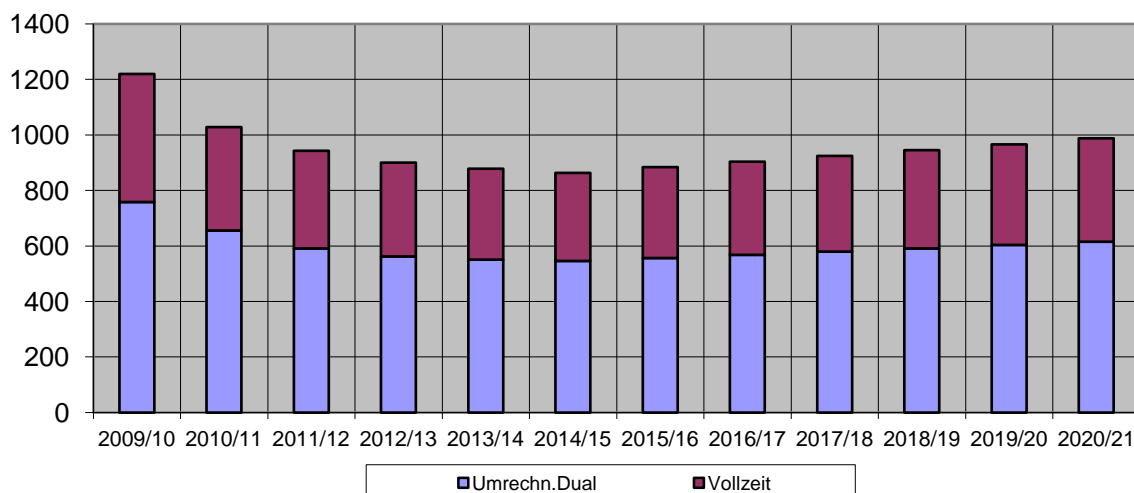
**Einwohner:**

523 807

	Bestand		Voraussichtliche Schülerzahlen									
	09/10	10/11	11/12	12/13	13/14	14/15	15/16	16/17	17/18	18/19	19/20	20/21
Dual	1897	1639	1480	1406	1378	1365	1393	1421	1450	1479	1509	1540
Vollzeit	461	373	351	338	328	318	327	336	345	354	363	372
<b>Summe</b>	<b>2358</b>	<b>2012</b>	<b>1831</b>	<b>1744</b>	<b>1706</b>	<b>1683</b>	<b>1720</b>	<b>1757</b>	<b>1795</b>	<b>1833</b>	<b>1872</b>	<b>1912</b>



	Bestand		Voraussichtliche Schülerzahlen									
	09/10	10/11	11/12	12/13	13/14	14/15	15/16	16/17	17/18	18/19	19/20	20/21
Umrechnung Duale Schüler	759	656	592	562	551	546	557	568	580	592	604	616
Vollzeitschüler	461	373	351	338	328	318	327	336	345	354	363	372
<b>Summe</b>	<b>1220</b>	<b>1029</b>	<b>943</b>	<b>900</b>	<b>879</b>	<b>864</b>	<b>884</b>	<b>904</b>	<b>925</b>	<b>946</b>	<b>967</b>	<b>988</b>



## 2.4.11 Berufliches Schulzentrum für Gesundheit und Sozialwesen "Karl August Lingner"

**Berufliches Schulzentrum:****Gebietsstatus  
nach LEP:**Berufliches Schulzentrum für Gesundheit  
und Sozialwesen "Karl August Lingner"

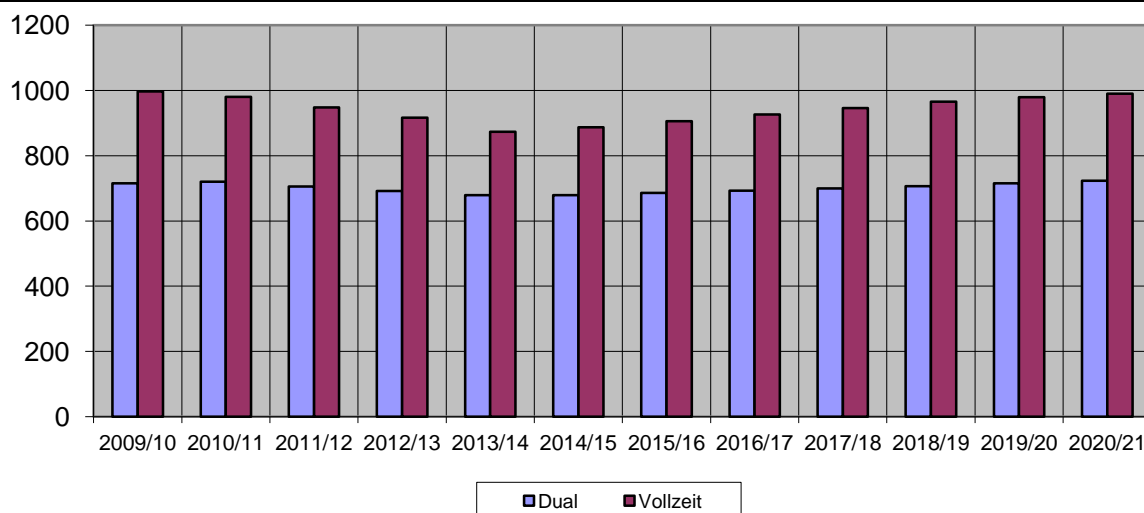
Oberzentrum

**Schulträger:****Einwohner:**

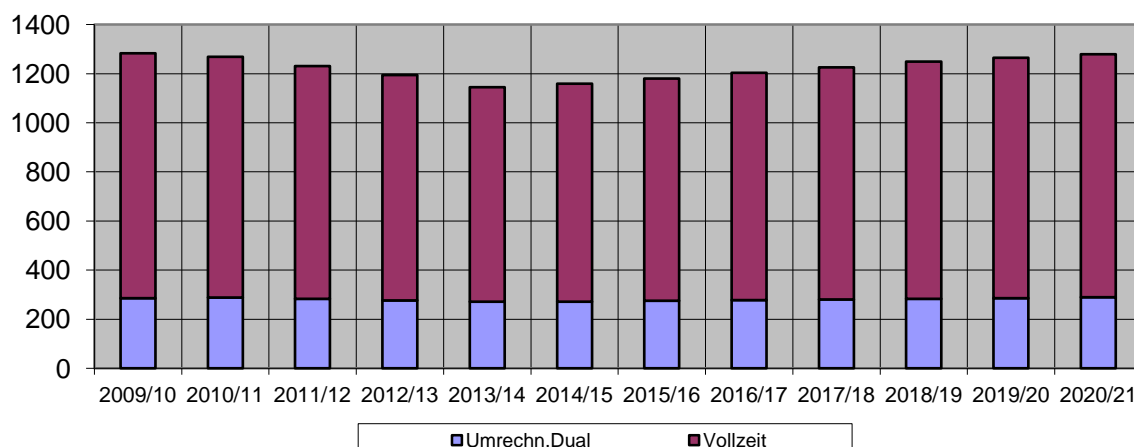
Landeshauptstadt Dresden

523 807

	Bestand		Voraussichtliche Schülerzahlen									
	09/10	10/11	11/12	12/13	13/14	14/15	15/16	16/17	17/18	18/19	19/20	20/21
Dual	715	720	706	692	679	679	686	693	700	707	715	723
Vollzeit	997	980	948	917	873	887	906	926	946	966	979	990
<b>Summe</b>	<b>1712</b>	<b>1700</b>	<b>1654</b>	<b>1609</b>	<b>1552</b>	<b>1566</b>	<b>1592</b>	<b>1619</b>	<b>1646</b>	<b>1673</b>	<b>1694</b>	<b>1713</b>



	Bestand		Voraussichtliche Schülerzahlen									
	09/10	10/11	11/12	12/13	13/14	14/15	15/16	16/17	17/18	18/19	19/20	20/21
Umrechnung Duale Schüler	286	288	282	277	272	272	274	277	280	283	286	289
Vollzeitschüler	997	980	948	917	873	887	906	926	946	966	979	990
<b>Summe</b>	<b>1283</b>	<b>1268</b>	<b>1230</b>	<b>1194</b>	<b>1145</b>	<b>1159</b>	<b>1180</b>	<b>1203</b>	<b>1226</b>	<b>1249</b>	<b>1265</b>	<b>1279</b>



## 2.4.12 Berufliches Schulzentrum für Technik und Wirtschaft - Berufsschule für Körperbehinderte

Berufliches Schulzentrum:

Berufliches Schulzentrum für Technik und Wirtschaft

Schulträger:

Landeshauptstadt Dresden

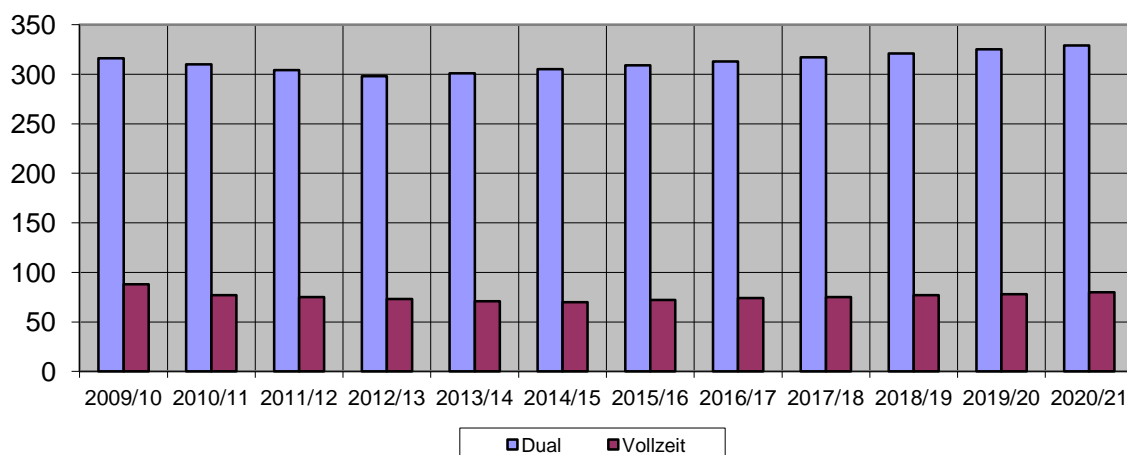
Gebietsstatus  
nach LEP:

Oberzentrum

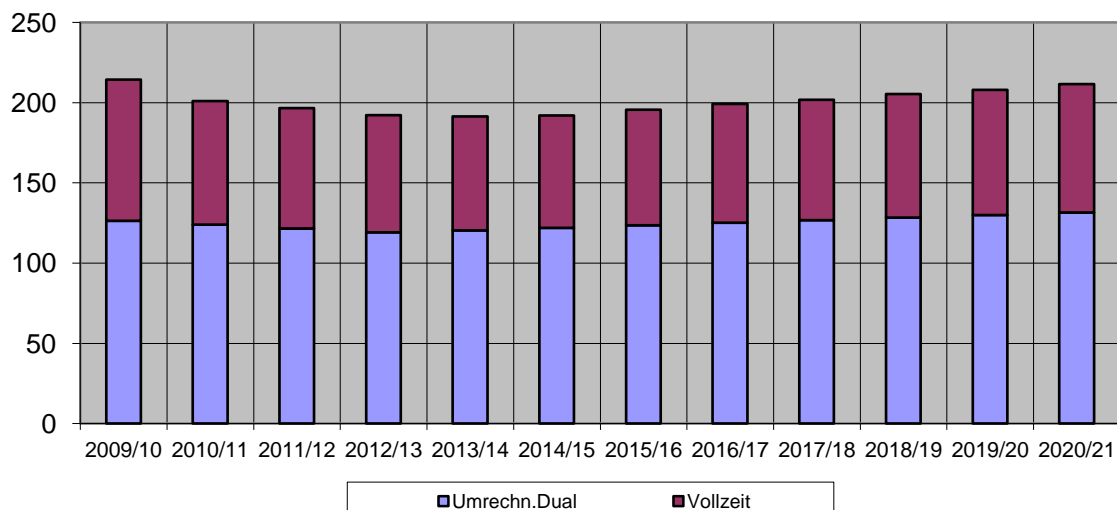
Einwohner:

523 807

	Bestand		Voraussichtliche Schülerzahlen									
	09/10	10/11	11/12	12/13	13/14	14/15	15/16	16/17	17/18	18/19	19/20	20/21
Dual	316	310	304	298	301	305	309	313	317	321	325	329
Vollzeit	88	77	75	73	71	70	72	74	75	77	78	80
<b>Summe</b>	<b>404</b>	<b>387</b>	<b>379</b>	<b>371</b>	<b>372</b>	<b>375</b>	<b>381</b>	<b>387</b>	<b>392</b>	<b>398</b>	<b>403</b>	<b>409</b>



	Bestand		Voraussichtliche Schülerzahlen									
	09/10	10/11	11/12	12/13	13/14	14/15	15/16	16/17	17/18	18/19	19/20	20/21
Umrechnung Duale Schüler	126	124	122	119	120	122	124	125	127	128	130	132
Vollzeitschüler	88	77	75	73	71	70	72	74	75	77	78	80
<b>Summe</b>	<b>214</b>	<b>201</b>	<b>197</b>	<b>192</b>	<b>191</b>	<b>192</b>	<b>196</b>	<b>199</b>	<b>202</b>	<b>205</b>	<b>208</b>	<b>212</b>



## 2.4.13 Medizinische Berufsfachschule im Krankenhaus Dresden-Friedrichstadt

**Berufliches Schulzentrum:**medizinische Berufsfachschule am  
Krankenhaus Dresden-Friedrichstadt**Gebietsstatus  
nach LEP:**

Oberzentrum

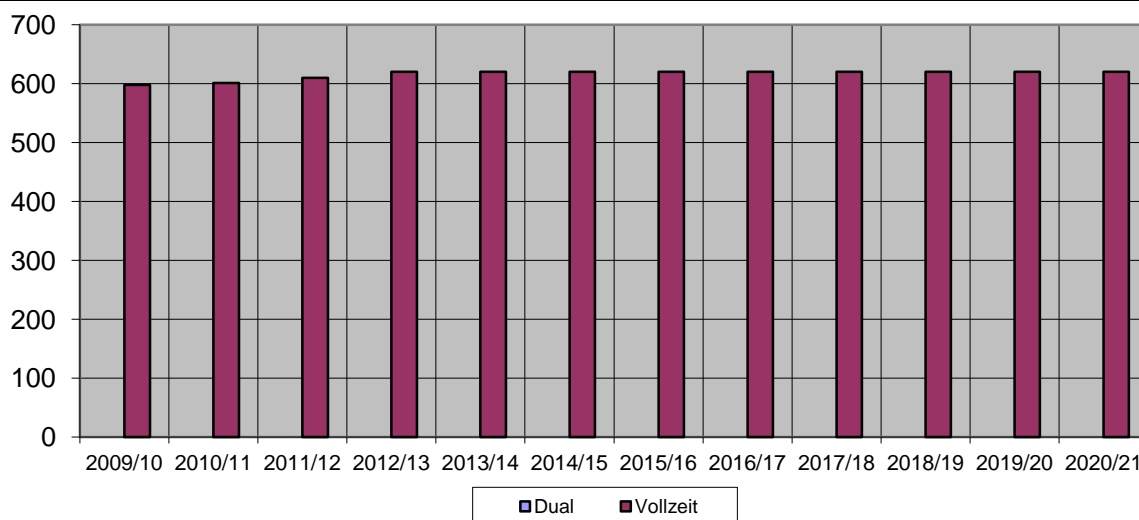
**Schulträger:**

Landeshauptstadt Dresden

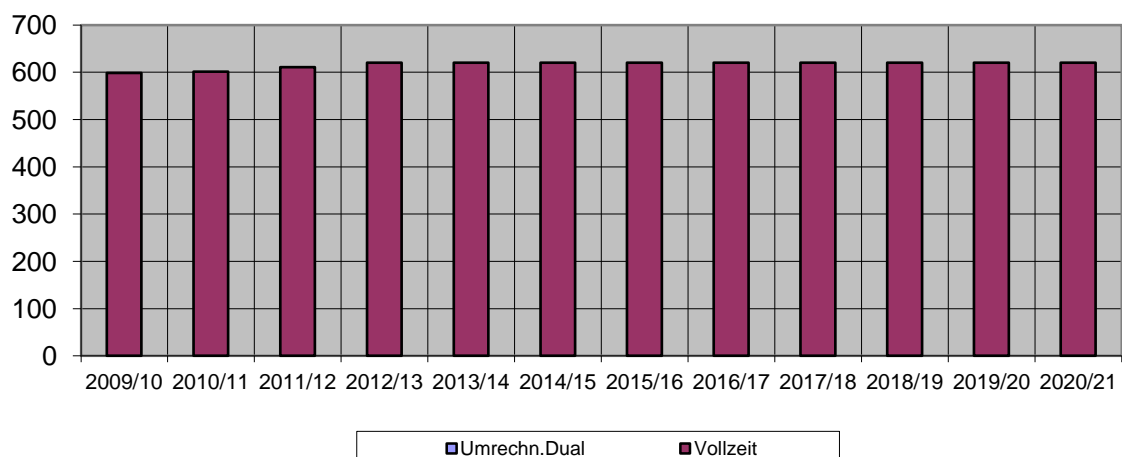
**Einwohner:**

523 807

	Bestand		Voraussichtliche Schülerzahlen									
	09/10	10/11	11/12	12/13	13/14	14/15	15/16	16/17	17/18	18/19	19/20	20/21
Dual	0	0	0	0	0	0	0	0	0	0	0	0
Vollzeit	598	601	610	620	620	620	620	620	620	620	620	620
<b>Summe</b>	<b>598</b>	<b>601</b>	<b>610</b>	<b>620</b>	<b>620</b>	<b>620</b>	<b>620</b>	<b>620</b>	<b>620</b>	<b>620</b>	<b>620</b>	<b>620</b>

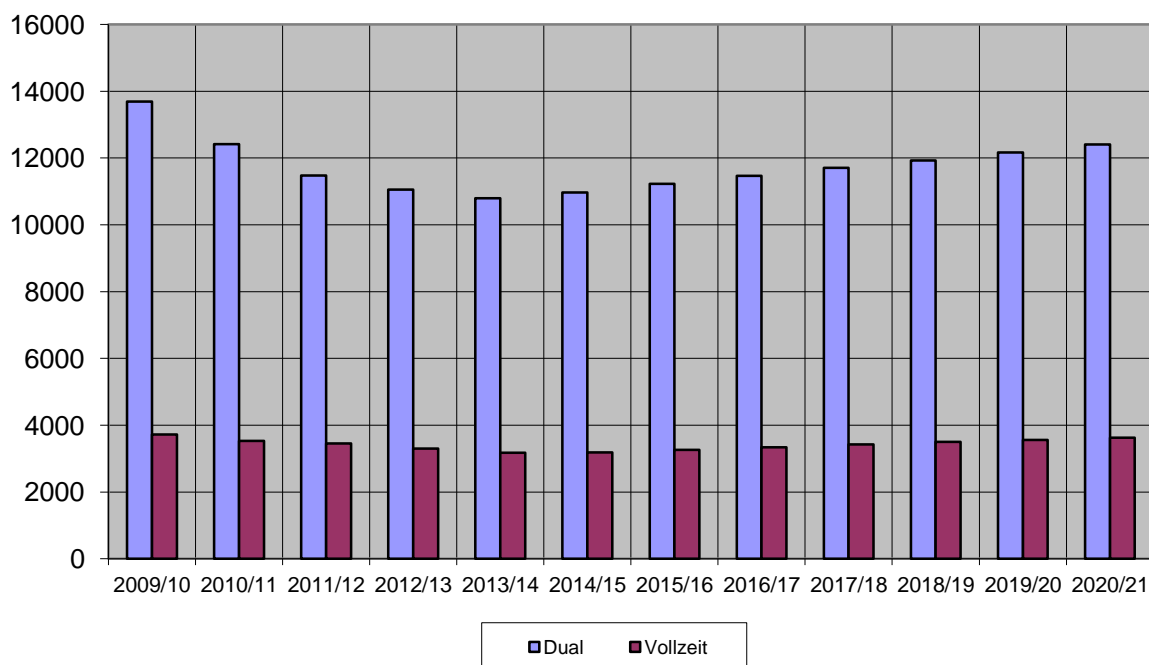


	Bestand		Voraussichtliche Schülerzahlen									
	09/10	10/11	11/12	12/13	13/14	14/15	15/16	16/17	17/18	18/19	19/20	20/21
Umrechnung Duale Schüler	0	0	0	0	0	0	0	0	0	0	0	0
Vollzeitschüler	598	601	610	620	620	620	620	620	620	620	620	620
<b>Summe</b>	<b>598</b>	<b>601</b>	<b>610</b>	<b>620</b>	<b>620</b>	<b>620</b>	<b>620</b>	<b>620</b>	<b>620</b>	<b>620</b>	<b>620</b>	<b>620</b>

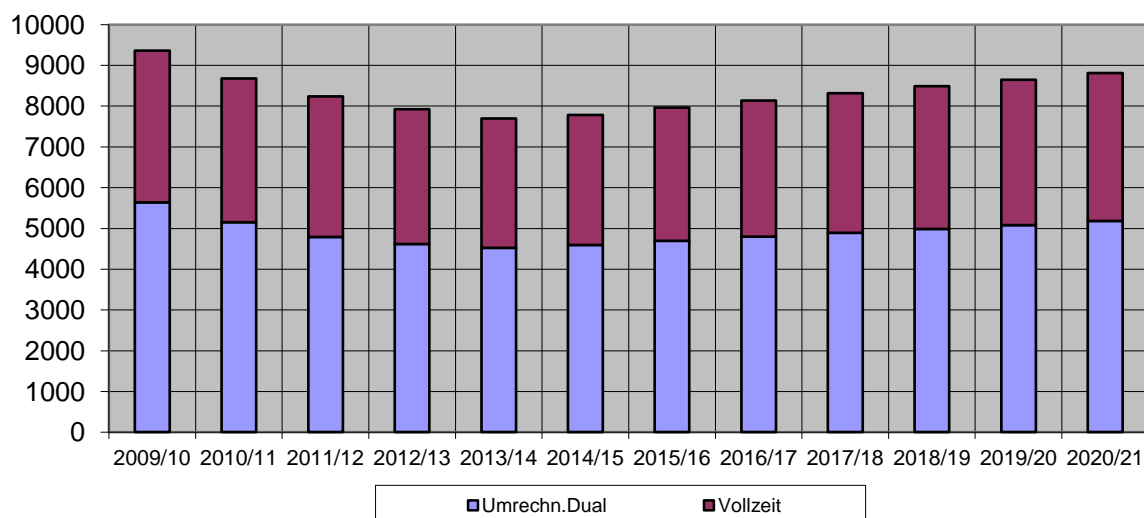


## 2.4.14 Gesamtstädtische Darstellung nach Veränderungen

	Bestand		Voraussichtliche Schülerzahlen									
	09/10	10/11	11/12	12/13	13/14	14/15	15/16	16/17	17/18	18/19	19/20	20/21
Dual	13687	12416	11477	11051	10795	10971	11231	11464	11703	11931	12166	12405
Vollzeit	3723	3531	3451	3302	3173	3186	3264	3343	3421	3500	3564	3626
<b>Summe</b>	<b>17410</b>	<b>15947</b>	<b>14928</b>	<b>14353</b>	<b>13968</b>	<b>14157</b>	<b>14495</b>	<b>14807</b>	<b>15124</b>	<b>15431</b>	<b>15730</b>	<b>16031</b>



	Bestand		Voraussichtliche Schülerzahlen									
	09/10	10/11	11/12	12/13	13/14	14/15	15/16	16/17	17/18	18/19	19/20	20/21
Umrechnung Duale Schüler	5634	5142	4782	4614	4514	4586	4693	4788	4886	4980	5076	5174
Vollzeitschüler	3723	3531	3451	3302	3173	3186	3264	3343	3421	3500	3564	3626
<b>Summe</b>	<b>9357</b>	<b>8673</b>	<b>8233</b>	<b>7916</b>	<b>7687</b>	<b>7772</b>	<b>7957</b>	<b>8131</b>	<b>8307</b>	<b>8480</b>	<b>8640</b>	<b>8800</b>





## 2.4.15 Berufliches Schulzentrum für Wirtschaft "Franz Ludwig Gehe" nach Veränderung

**Berufliches Schulzentrum:**Berufliches Schulzentrum für Wirtschaft  
"Franz Ludwig Gehe"**Gebietsstatus  
nach LEP:**

Oberzentrum

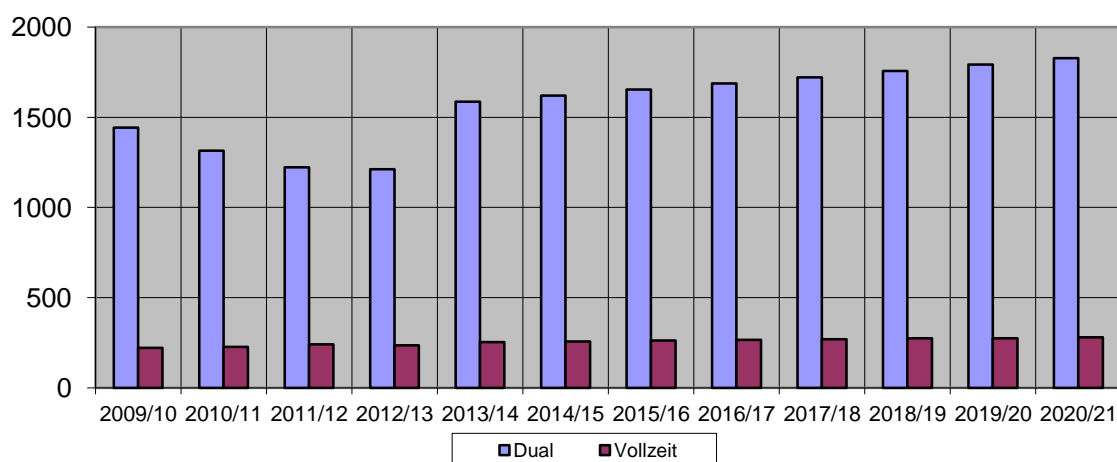
**Schulträger:**

Landeshauptstadt Dresden

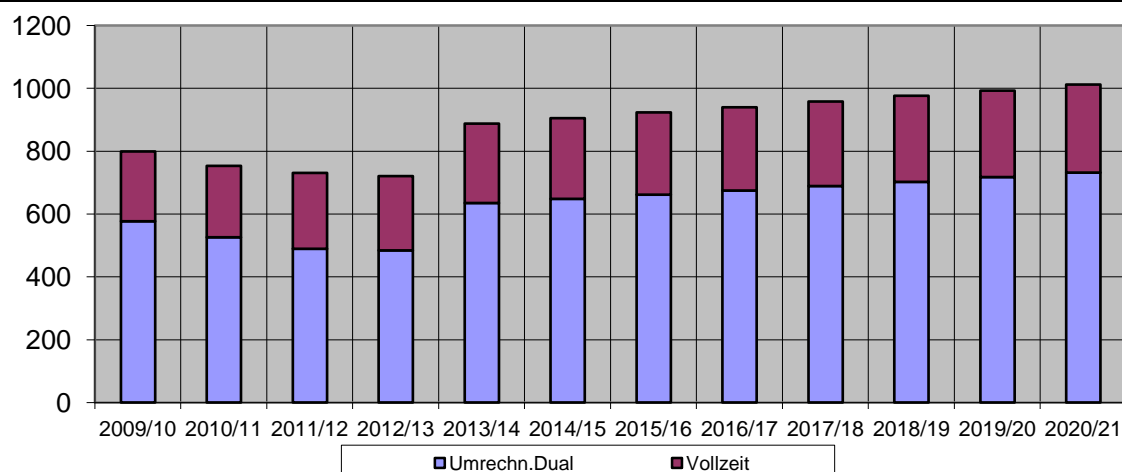
**Einwohner:**

523 807

	Bestand		Prognose									
	09/10	10/11	11/12	12/13	13/14	14/15	15/16	16/17	17/18	18/19	19/20	20/21
Dual	1442	1315	1223	1211	1586	1620	1653	1687	1721	1756	1792	1828
Vollzeit	222	227	241	236	253	257	262	265	269	274	275	280
<b>Summe</b>	<b>1664</b>	<b>1542</b>	<b>1464</b>	<b>1447</b>	<b>1839</b>	<b>1877</b>	<b>1915</b>	<b>1952</b>	<b>1990</b>	<b>2030</b>	<b>2067</b>	<b>2108</b>



	Bestand		Prognose									
	09/10	10/11	11/12	12/13	13/14	14/15	15/16	16/17	17/18	18/19	19/20	20/21
Umrechnung Duale Schüler	577	526	489	484	634	648	661	675	688	702	717	731
Vollzeitschüler	222	227	241	236	253	257	262	265	269	274	275	280
<b>Summe</b>	<b>799</b>	<b>753</b>	<b>730</b>	<b>720</b>	<b>887</b>	<b>905</b>	<b>923</b>	<b>940</b>	<b>957</b>	<b>976</b>	<b>992</b>	<b>1011</b>



## 2.4.16 Berufliches Schulzentrum für Bau und Technik nach Veränderung

Berufliches Schulzentrum:

Gebietsstatus  
nach LEP:

Berufliches Schulzentrum für Bau und  
Technik

Oberzentrum

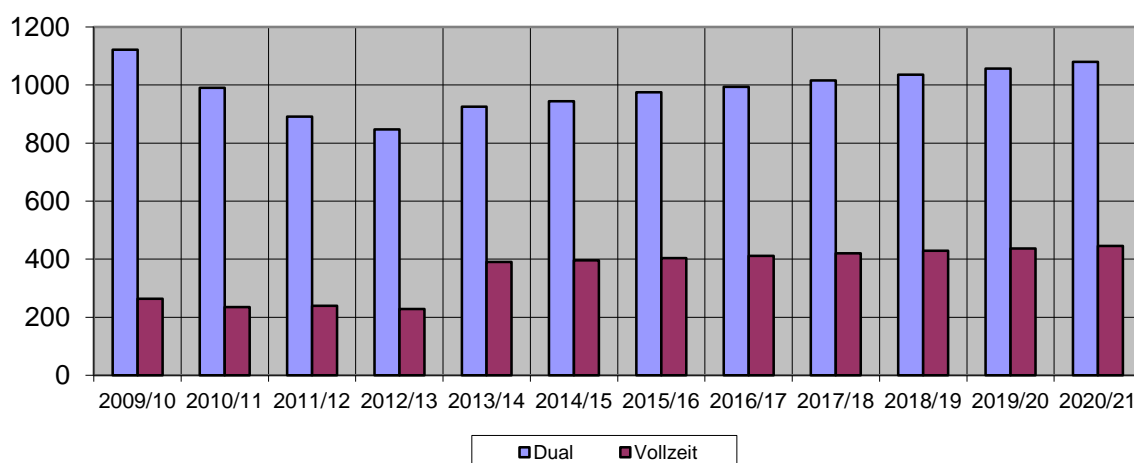
Schulträger:

Einwohner:

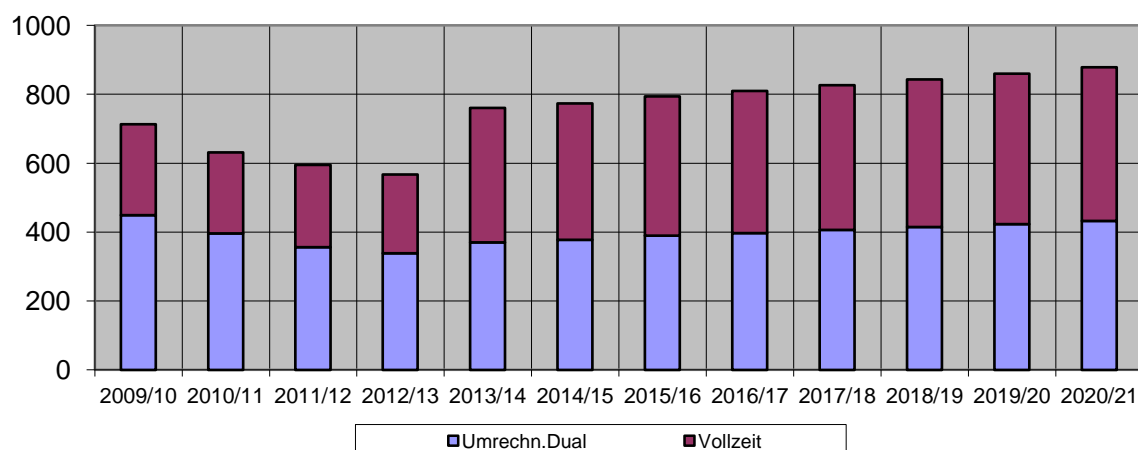
Landeshauptstadt Dresden

523 807

	Bestand		Voraussichtliche Schülerzahlen									
	09/10	10/11	11/12	12/13	13/14	14/15	15/16	16/17	17/18	18/19	19/20	20/21
Dual	1122	990	891	847	925	944	975	994	1016	1036	1057	1080
Vollzeit	264	235	239	228	390	396	404	412	420	429	437	446
<b>Summe</b>	<b>1386</b>	<b>1225</b>	<b>1130</b>	<b>1075</b>	<b>1315</b>	<b>1340</b>	<b>1379</b>	<b>1406</b>	<b>1436</b>	<b>1465</b>	<b>1494</b>	<b>1526</b>



	Bestand		Voraussichtliche Schülerzahlen									
	09/10	10/11	11/12	12/13	13/14	14/15	15/16	16/17	17/18	18/19	19/20	20/21
Umrechnung Duale Schüler	449	396	356	339	370	378	390	398	406	414	423	432
Vollzeitschüler	264	235	239	228	390	396	404	412	420	429	437	446
<b>Summe</b>	<b>713</b>	<b>631</b>	<b>595</b>	<b>567</b>	<b>760</b>	<b>774</b>	<b>794</b>	<b>810</b>	<b>826</b>	<b>843</b>	<b>860</b>	<b>878</b>



## 2.4.17 Berufliches Schulzentrum für Gastgewerbe "Ernst Lößnitzer" nach Veränderung

**Berufliches Schulzentrum:**Berufliches Schulzentrum für Gastgewerbe  
"Ernst Lößnitzer"**Gebietsstatus  
nach LEP:**

Oberzentrum

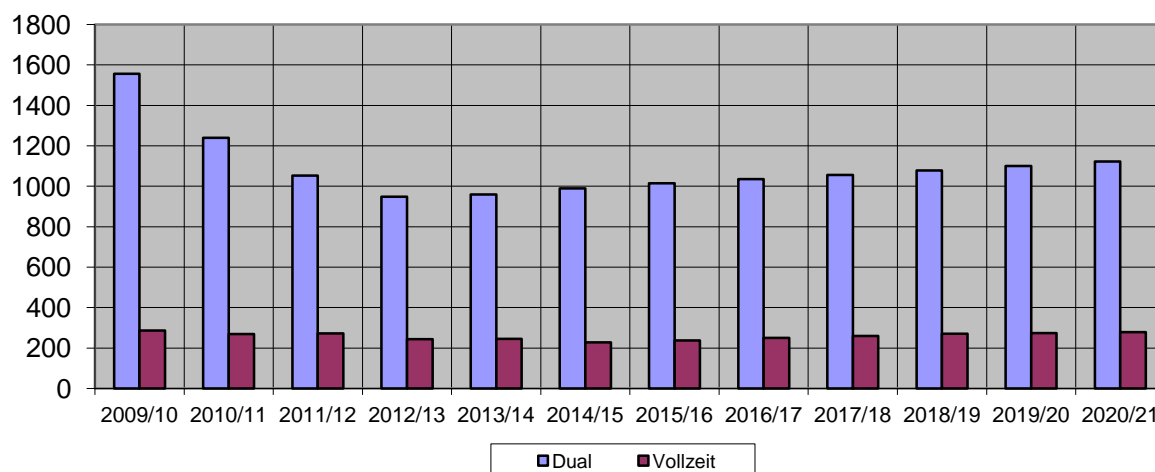
**Schulträger:**

Landeshauptstadt Dresden

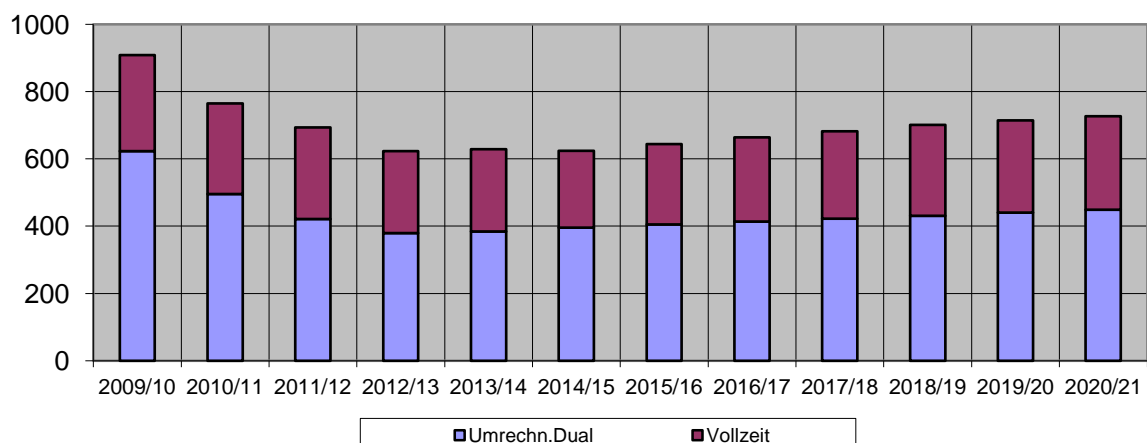
**Einwohner:**

523 807

	Bestand		Voraussichtliche Schülerzahlen									
	09/10	10/11	11/12	12/13	13/14	14/15	15/16	16/17	17/18	18/19	19/20	20/21
Dual	1557	1239	1053	948	960	989	1014	1035	1056	1078	1100	1122
Vollzeit	286	269	272	244	245	228	238	250	260	270	274	278
<b>Summe</b>	<b>1843</b>	<b>1508</b>	<b>1325</b>	<b>1192</b>	<b>1205</b>	<b>1217</b>	<b>1252</b>	<b>1285</b>	<b>1316</b>	<b>1348</b>	<b>1374</b>	<b>1400</b>



	Bestand		Voraussichtliche Schülerzahlen									
	09/10	10/11	11/12	12/13	13/14	14/15	15/16	16/17	17/18	18/19	19/20	20/21
Umrechnung Duale Schüler	623	495	421	379	384	396	406	414	422	431	440	449
Vollzeitschüler	286	269	272	244	245	228	238	250	260	270	274	278
<b>Summe</b>	<b>909</b>	<b>764</b>	<b>693</b>	<b>623</b>	<b>629</b>	<b>624</b>	<b>644</b>	<b>664</b>	<b>682</b>	<b>701</b>	<b>714</b>	<b>727</b>



## 2.4.18 Berufliches Schulzentrum für Agrarwirtschaft und Ernährung nach Veränderung

Berufliches Schulzentrum:

Gebietsstatus  
nach LEP:

Berufliches Schulzentrum für Agrarwirtschaft  
und Ernährung

Oberzentrum

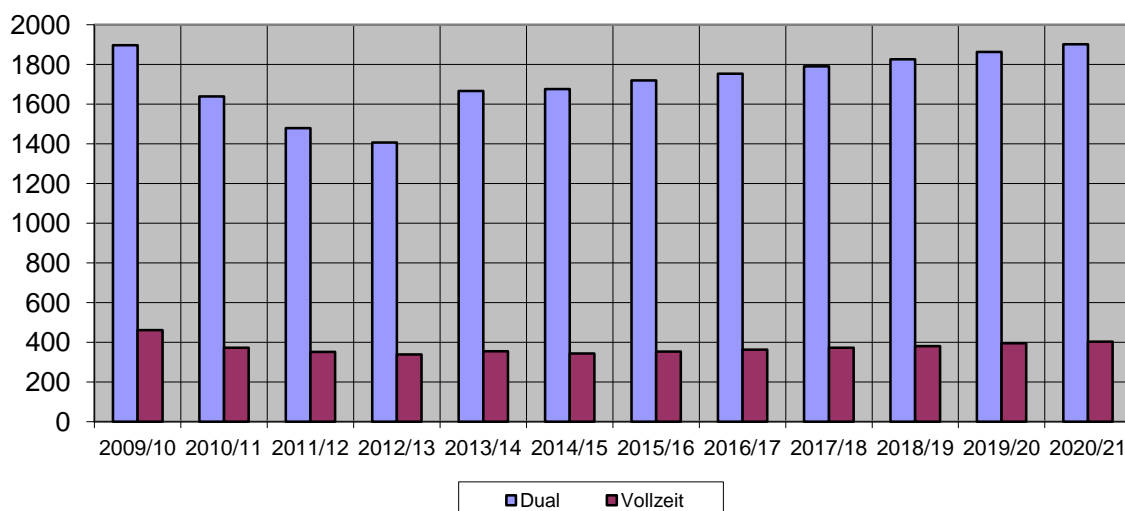
Schulträger:

Einwohner:

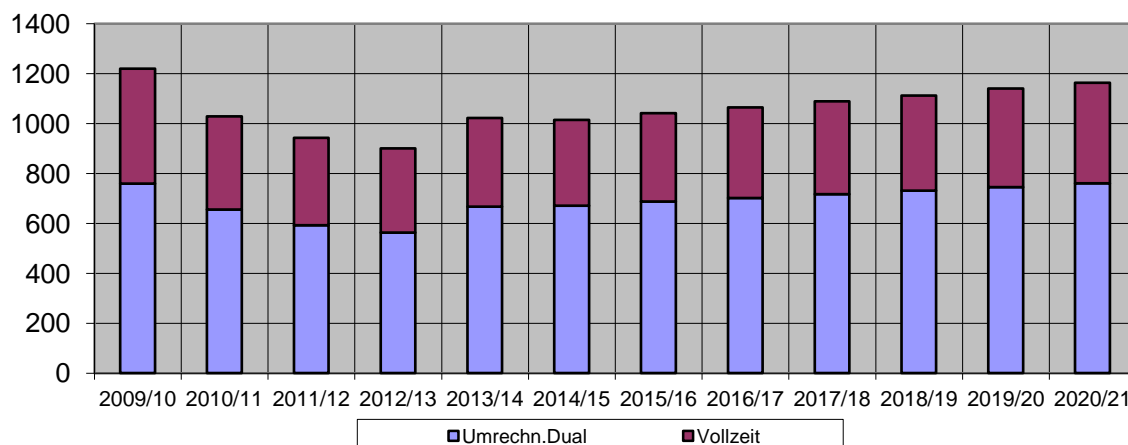
Landeshauptstadt Dresden

523 807

	Bestand		Voraussichtliche Schülerzahlen									
	09/10	10/11	11/12	12/13	13/14	14/15	15/16	16/17	17/18	18/19	19/20	20/21
Dual	1897	1639	1479	1406	1667	1676	1719	1754	1790	1826	1863	1901
Vollzeit	461	373	351	338	355	344	353	363	372	381	395	403
<b>Summe</b>	<b>2358</b>	<b>2012</b>	<b>1830</b>	<b>1744</b>	<b>2022</b>	<b>2020</b>	<b>2072</b>	<b>2117</b>	<b>2162</b>	<b>2207</b>	<b>2258</b>	<b>2304</b>



	Bestand		Voraussichtliche Schülerzahlen									
	09/10	10/11	11/12	12/13	13/14	14/15	15/16	16/17	17/18	18/19	19/20	20/21
Umrechnung Duale Schüler	759	656	592	562	667	670	688	702	716	730	745	760
Vollzeitschüler	461	373	351	338	355	344	353	363	372	381	395	403
<b>Summe</b>	<b>1220</b>	<b>1029</b>	<b>943</b>	<b>900</b>	<b>1022</b>	<b>1014</b>	<b>1041</b>	<b>1065</b>	<b>1088</b>	<b>1111</b>	<b>1140</b>	<b>1163</b>

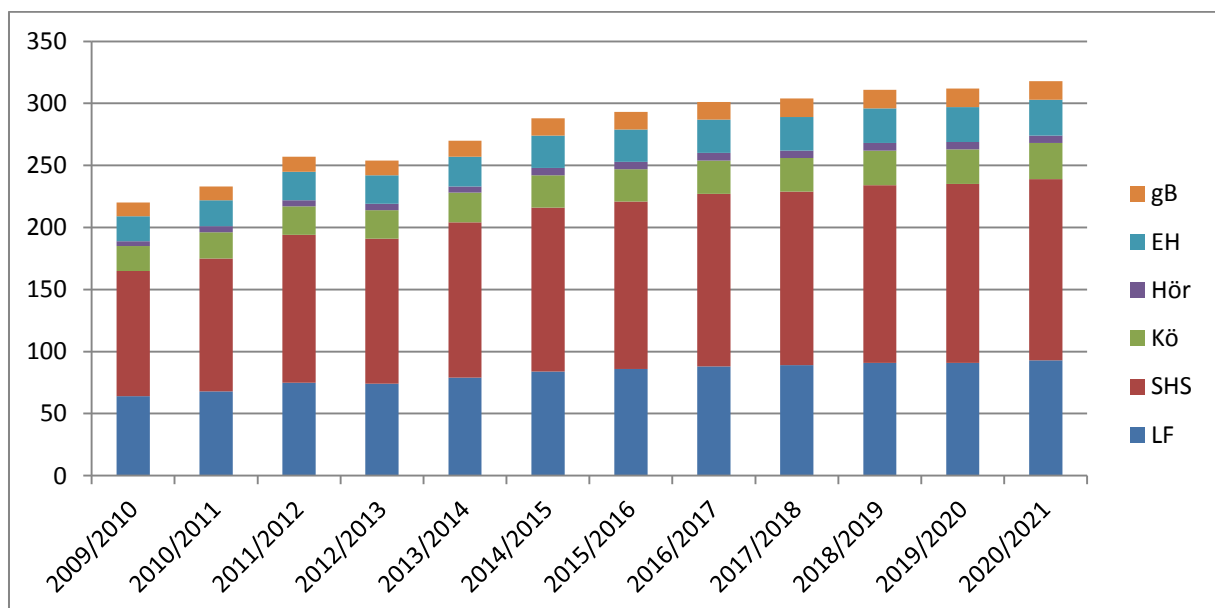


## 2.5 Förderschulen

## 2.5.1 Gesamtstädtische Darstellung

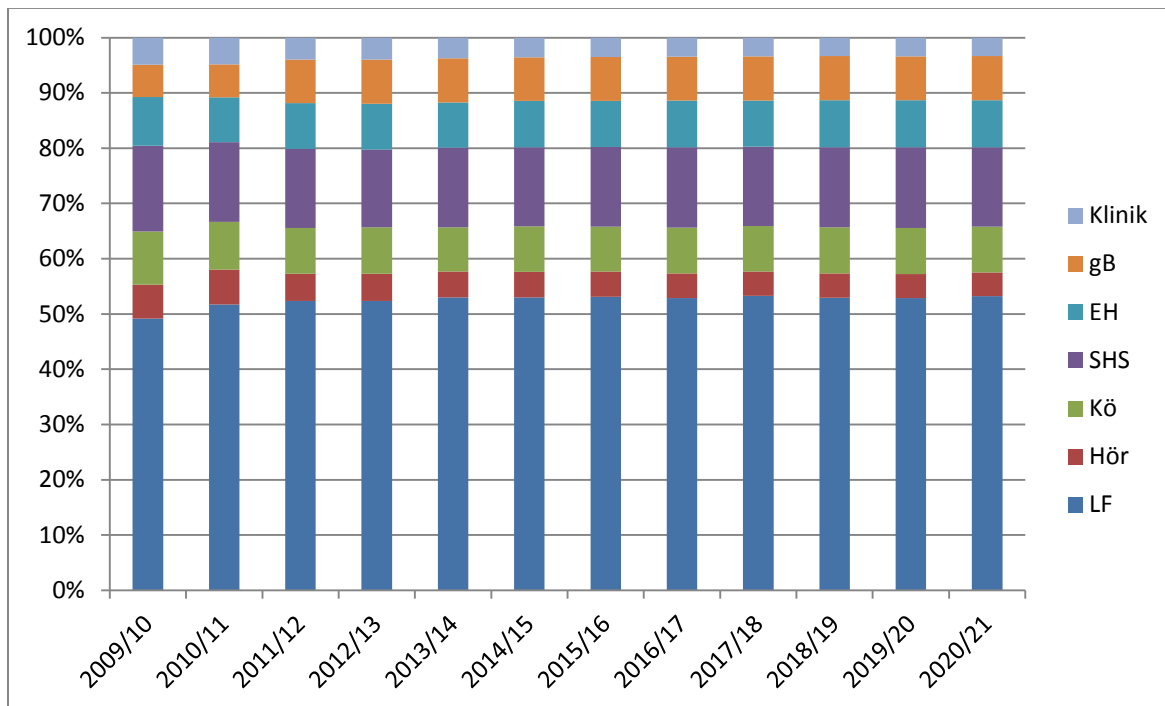
Prognosen der Schülerinnen und Schüler für die Klassenstufe eins bzw. Grundstufe an den kommunalen Förderschulen der Landeshauptstadt Dresden

Schuljahr	6-jähr.	Einschülerinnen/ Einschüler			pro Behinderungsart in %					
		ges.	DD	Uml.	32,2%	46,0%	6,0%	2,0%	9,0%	4,8%
					LF	SHS	Kö	Hör	EH	gB
2009/10	3.734	219	175	44	71	101	13	4	20	11
2010/11	3.907	230	184	46	77	109	14	5	21	11
2011/12	4.526	258	213	45	75	119	23	5	23	12
2012/13	4.439	254	209	45	74	117	23	5	23	12
2013/14	4.834	272	227	45	79	125	24	5	24	13
2014/15	5.130	286	241	45	84	132	26	6	26	14
2015/16	5.294	294	249	45	86	135	26	6	26	14
2016/17	5.461	302	257	45	88	139	27	6	27	14
2017/18	5.540	305	260	45	89	140	27	6	27	15
2018/19	5.628	310	265	45	91	143	28	6	28	15
2019/20	5.703	313	268	45	91	144	28	6	28	15
2020/21	5.798	318	273	45	93	146	29	6	29	15



Prognose der Gesamtschülerzahl an den kommunalen Förderschulen in der Landeshauptstadt Dresden

Schuljahr	Schülerinnen und Schüler / Schuljahr							Summe
	LF	Hör	Kö	SHS	EH	gB	Klinik	
2009/10	1.100	138	215	347	197	130	104	2.231
2010/11	1.181	143	197	329	185	137	105	2.277
2011/12	1.462	137	231	400	230	221	110	2791
2012/13	1.450	137	232	390	230	221	110	2770
2013/14	1.550	137	234	422	239	233	110	2925
2014/15	1.639	144	254	443	261	243	110	3094
2015/16	1.673	144	255	455	261	251	110	3149
2016/17	1.699	144	266	466	273	255	110	3213
2017/18	1.741	144	267	469	273	262	110	3266
2018/19	1.760	145	277	482	282	266	111	3323
2019/20	1.761	146	278	486	282	266	112	3331
2020/21	1.813	147	281	489	290	273	113	3406

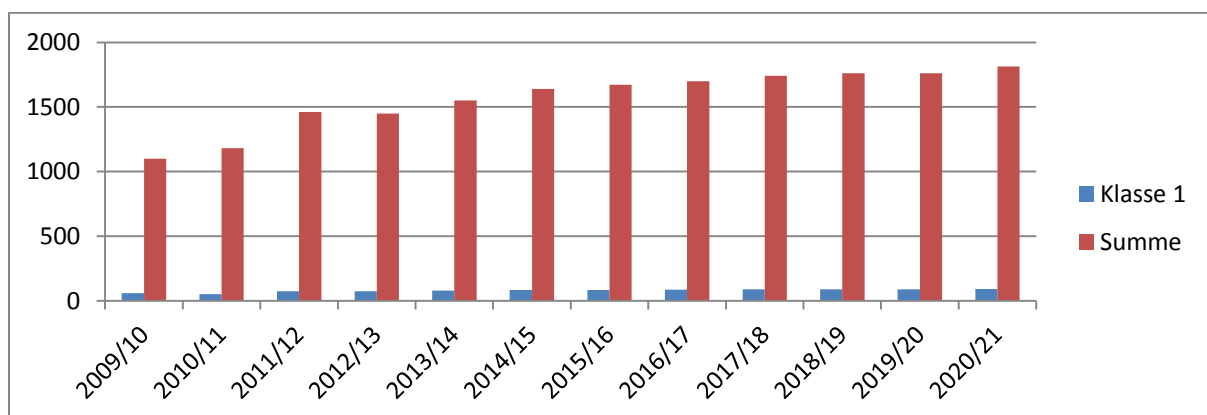


## 2.5.2 Schulen zur Lernförderung

Förderschulen		Gebietsstatus nach LEP
Schule zur Lernförderung - Förderzentrum - "A. S. Makarenko" Schule zur Lernförderung - Förderzentrum - "Am Leutewitzer Park" Schule zur Lernförderung -Förderzentrum- „Albert-Schweitzer-Schule“ Schule zur Lernförderung "Dinglingerschule" Schule zur Lernförderung "Schule am Landgraben"		Oberzentrum
Schulträger	Planungsregion	Einwohner
Landeshauptstadt Dresden	entsprechend sonder- pädagogischem Förderbedarf	523 807

Schülerinnen und Schüler / Klassenstufen														Summe
Schuljahr	1	2	3	4	5	6	7	8	8HS*	9	9HS	10HS	DaZ	
2009/10	61	76	114	130	139	130	137	103	45	76	40	36	13	1.100
2010/11	53	87	93	121	148	153	195	99	42	93	44	40	13	1.181
2011/12	75	105	121	145	167	175	193	170	42	170	42	42	15	1.462
2012/13	74	104	120	144	166	174	191	168	42	168	42	42	15	1.450
2013/14	79	111	128	154	177	186	205	180	45	180	45	45	15	1.550
2014/15	84	118	136	163	187	196	216	190	48	190	48	48	15	1.639
2015/16	86	120	138	166	191	201	221	194	49	194	49	49	15	1.673
2016/17	88	123	141	169	194	204	224	197	49	197	49	49	15	1.699
2017/18	89	125	144	173	199	209	230	202	51	202	51	51	15	1.741
2018/19	91	127	146	175	201	211	232	204	51	204	51	51	16	1.760
2019/20	91	127	146	175	201	211	232	204	51	204	51	51	17	1.761
2020/21	93	130	150	180	207	217	239	210	53	210	53	53	18	1.813

\*HS=Hauptschüler

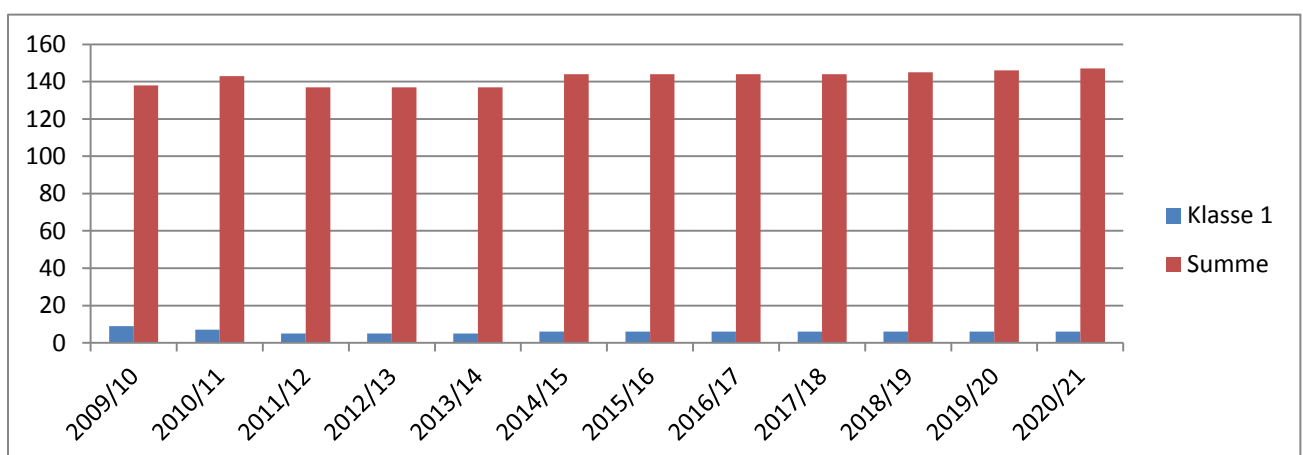


2.5.3 Schule für Hörgeschädigte - Förderzentrum" - "Johann-Friedrich-Jencke-Schule"

<b>Förderschulen</b>		<b>Gebietsstatus nach LEP</b>
Schule für Hörgeschädigte - Förderzentrum - "Johann-Friedrich-Jencke-Schule"		Oberzentrum
<b>Schulträger</b>	<b>Planungsregion</b>	<b>Einwohner</b>
Landeshauptstadt Dresden	entsprechend sonderpädagogischem Förderbedarf	523 807

Schuljahr	Schülerinnen und Schüler / Klassenstufen															Summe
	1	2	3	4	4d*	5	6	7R*	7HS*	8R	8HS	9	9HS	10R	G-Teil*	
2009/10	9	6	11	19	6	16	13	0	6	0	10	6	5	4	27	138
2010/11	7	10	13	7	10	17	17	7	4	5	0	11	0	4	31	143
2011/12	5	6	6	6	8	9	11	7	7	8	8	8	6	7	35	137
2012/13	5	6	6	6	8	9	11	7	7	8	8	8	6	7	35	137
2013/14	5	6	6	6	8	9	11	7	7	8	8	8	6	7	35	137
2014/15	6	7	7	7	9	10	12	7	7	8	8	8	6	7	35	144
2015/16	6	7	7	7	9	10	12	7	7	8	8	8	6	7	35	144
2016/17	6	7	7	7	9	10	12	7	7	8	8	8	6	7	35	144
2017/18	6	7	7	7	9	10	12	7	7	8	8	8	6	7	35	144
2018/19	6	7	7	7	9	10	12	7	7	8	8	8	6	7	36	145
2019/20	6	7	7	7	9	10	12	7	7	8	8	8	6	7	37	146
2020/21	6	7	7	7	9	10	12	7	7	8	8	8	6	7	38	147

\*d = Dehnungsjahr    \*HS = Hauptschüler    \*G-Teil = Unterstufe, Mittelstufe, Oberstufe, Werkstufe  
 \*R = Realschüler





## 2.5.4 Schule für Körperbehinderte - Förderzentrum - "Prof. Dr. Rainer Fetscher"

**Förderschulen****Gebietsstatus nach LEP**

Schule für Körperbehinderte - Förderzentrum - "Prof. Dr. Rainer Fetscher"

Oberzentrum

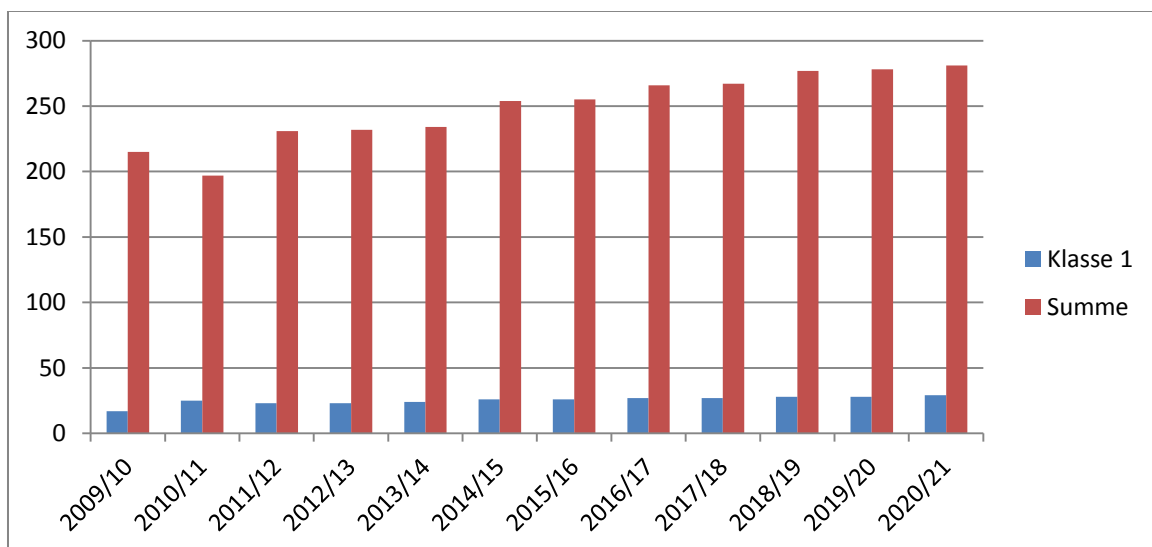
**Schulträger****Planungsregion****Einwohner**Landeshauptstadt  
Dresdenentsprechend sonder-  
pädagogischem Förderbedarf

523 807

Schuljahr	Schülerinnen und Schüler / Klassenstufen												Summe
	1	2d*	2	3	4	5	6	7	8	9	10	G-Teil*	
2009/10	17	16	21	26	10	13	14	9	7	18	5	59	215
2010/11	25	7	8	27	21	10	12	16	7	7	0	57	197
2011/12	23	8	18	18	18	16	16	16	16	16	6	60	231
2012/13	23	8	18	18	18	16	16	16	16	16	6	61	232
2013/14	24	8	18	18	18	16	16	16	16	16	6	62	234
2014/15	26	9	20	20	20	18	18	18	18	18	6	63	254
2015/16	26	9	20	20	20	18	18	18	18	18	6	64	255
2016/17	27	9	21	21	21	19	19	19	19	19	7	65	266
2017/18	27	9	21	21	21	19	19	19	19	19	7	66	267
2018/19	28	9	22	22	22	20	20	20	20	20	7	67	277
2019/20	28	9	22	22	22	20	20	20	20	20	7	68	278
2020/21	29	10	22	22	22	20	20	20	20	20	7	69	281

\*d = Dehnungsjahr

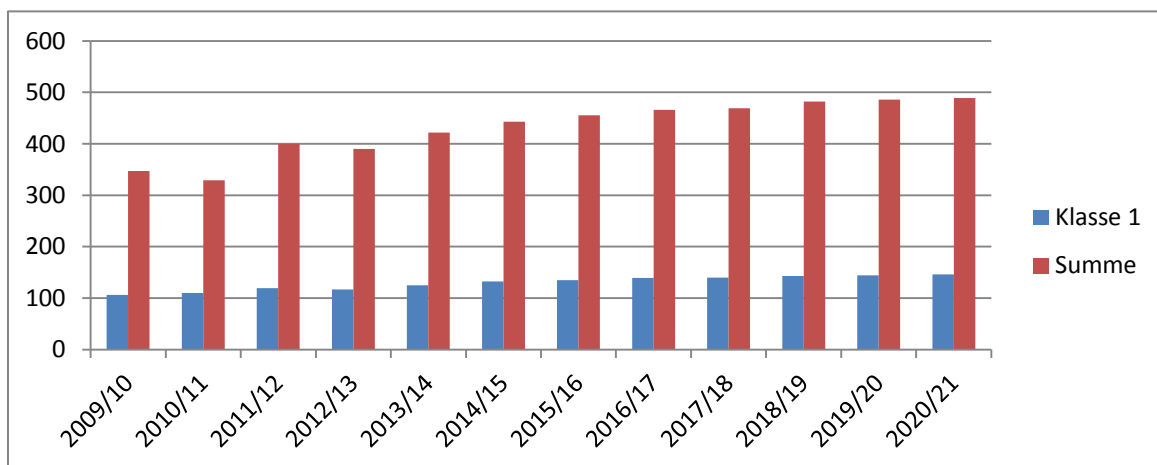
\*G-Teil = Unterstufe, Mittelstufe, Oberstufe, Werkstufe



2.5.6 Sprachheilschule - Förderzentrum - "Schule im Albertpark"

<b>Förderschulen</b>		<b>Gebietsstatus nach LEP</b>
Sprachheilschule - Förderzentrum - "Schule im Albertpark"		Oberzentrum
<b>Schulträger</b>	<b>Planungsregion</b>	<b>Einwohner</b>
Landeshauptstadt Dresden	entsprechend sonderpädagogischem Förderbedarf	523 807

Schuljahr	Schülerinnen und Schüler / Klassenstufen						Summe
	1	2	3	4	5	6	
2009/10	106	85	86	45	12	13	347
2010/11	110	93	74	41	0	11	329
2011/12	119	107	91	55	14	14	400
2012/13	117	105	89	53	13	13	390
2013/14	125	113	96	58	15	15	422
2014/15	132	119	101	61	15	15	443
2015/16	135	122	104	62	16	16	455
2016/17	139	125	106	64	16	16	466
2017/18	140	126	107	64	16	16	469
2018/19	143	129	110	66	17	17	482
2019/20	144	130	111	67	17	17	486
2020/21	146	131	111	67	17	17	489



## 2.5.7 Schulen für Erziehungshilfe

**Förderschulen**

Schule für Erziehungshilfe "Am Leubnitzbach"  
 Schule für Erziehungshilfe "Erich Kästner"

**Gebietsstatus nach LEP**

Oberzentrum

**Schulträger**

Landeshauptstadt  
 Dresden

**Planungsregion**

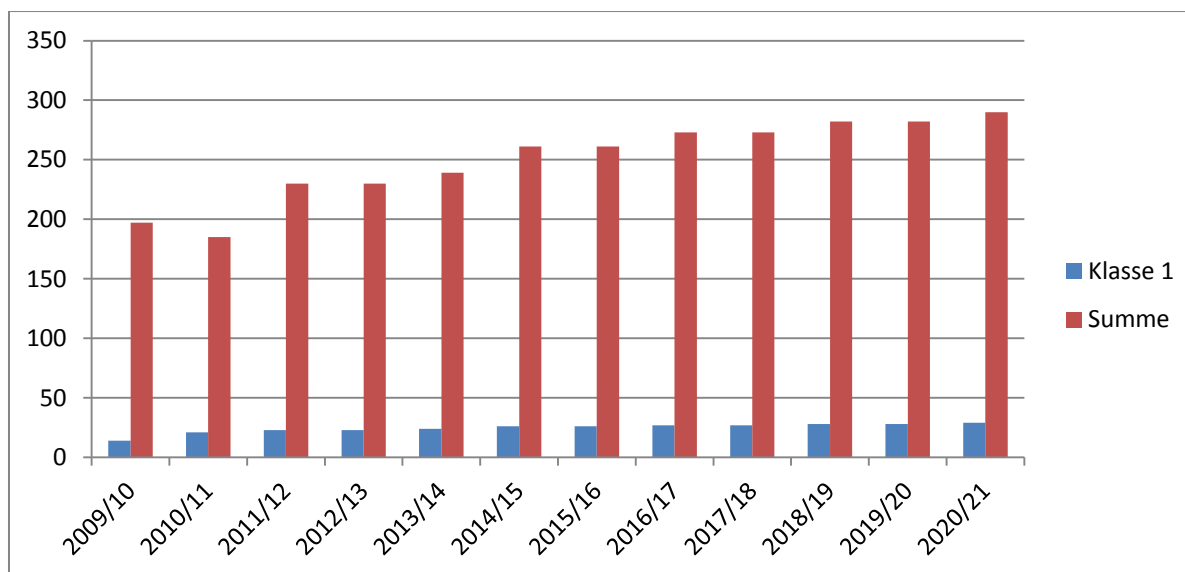
entsprechend sonder-  
 pädagogischem Förderbedarf

**Einwohner**

523 807

Schuljahr	Schülerinnen und Schüler / Klassenstufen														Summe
	1	2	3	4	5	5LF*	6	6LF	7	7LF	8	8LF	9	9LF	
2009/10	14	21	38	29	11	8	12	9	18	10	12	6	0	9	197
2010/11	21	25	26	26	13	6	7	10	10	7	14	10	10	0	185
2011/12	23	35	40	34	12	8	12	8	12	8	11	8	11	8	230
2012/13	23	35	40	34	12	8	12	8	12	8	11	8	11	8	230
2013/14	24	36	41	35	13	8	13	8	13	8	12	8	12	8	239
2014/15	26	39	45	38	14	9	14	9	14	9	13	9	13	9	261
2015/16	26	39	45	38	14	9	14	9	14	9	13	9	13	9	261
2016/17	27	41	47	40	14	10	14	10	14	10	13	10	13	10	273
2017/18	27	41	47	40	14	10	14	10	14	10	13	10	13	10	273
2018/19	28	42	48	41	15	10	15	10	15	10	14	10	14	10	282
2019/20	28	42	48	41	15	10	15	10	15	10	14	10	14	10	282
2020/21	29	44	51	43	15	10	15	10	15	10	14	10	14	10	290

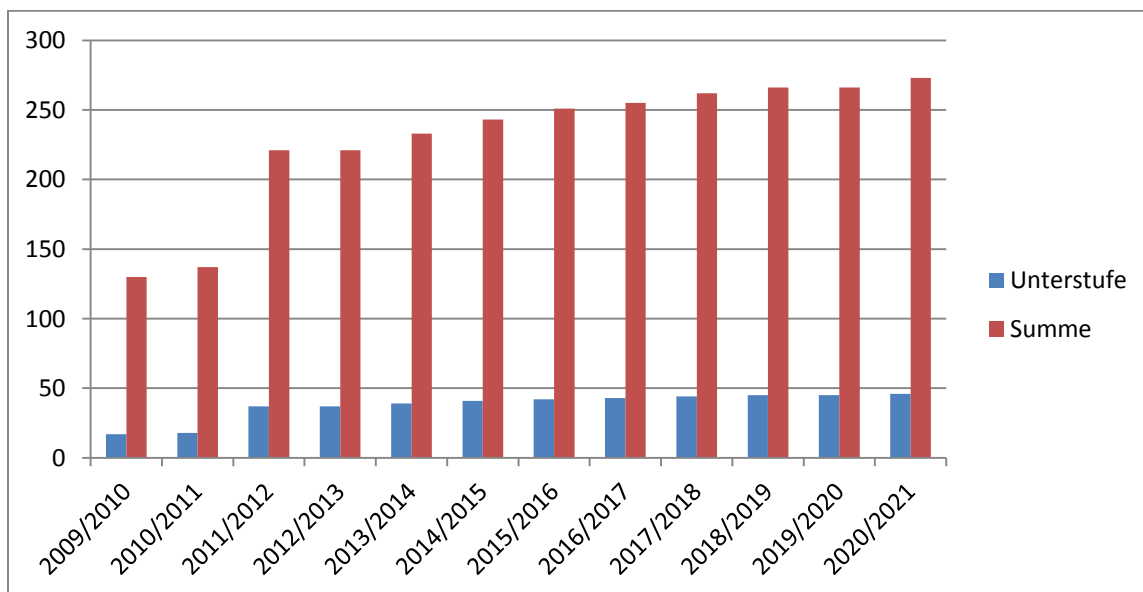
\*LF = Lernförderung



## 2.5.8 Schulen für geistig Behinderte

<b>Förderschulen</b>		<b>Gebietsstatus nach LEP</b>
Schule für geistig Behinderte „Astrid Lindgren“ Schule für geistig Behinderte „Robinsonschule“		Oberzentrum
<b>Schulträger</b>	<b>Planungsregion</b>	<b>Einwohner</b>
Landeshauptstadt Dresden	entsprechend sonderpädagogischem Förderbedarf	523 807

Schuljahr	Schülerinnen und Schüler / Klassenstufen				Summe
	Unterstufe	Mittelstufe	Oberstufe	Werkstufe	
2009/10	17	29	47	37	130
2010/11	18	29	53	37	137
2011/12	37	52	60	72	221
2012/13	37	52	60	72	221
2013/14	39	55	63	76	233
2014/15	41	57	66	79	243
2015/16	42	59	68	82	251
2016/17	43	60	69	83	255
2017/18	44	62	71	85	262
2018/19	45	63	72	86	266
2019/20	45	63	72	86	266
2020/21	46	64	74	89	273



### 2.5.9 Klinikschule

#### Aufgabe der Klinikschule:

„Die Klinik- und Krankenhausschule hat die Aufgabe, kranke Schüler, die sich längere Zeit oder in regelmäßigen Abständen in einer Klinik, im Krankenhaus oder in einer Kureinrichtung befinden, so zu unterrichten und zu fördern, dass eine erfolgreiche leistungsmäßige und soziale Wiedereingliederung in die bisher besuchten Klassen erleichtert wird. Der Umfang des Unterrichts ist mit dem behandelnden Arzt abzustimmen.“ (§ 10 der Schulordnung Förderschulen vom 17. Juli 2009 (SOFS)).

Eine genaue Angabe der notwendiger Weise im Krankenhaus zu beschulenden Kinder kann schlecht abgeschätzt werden.

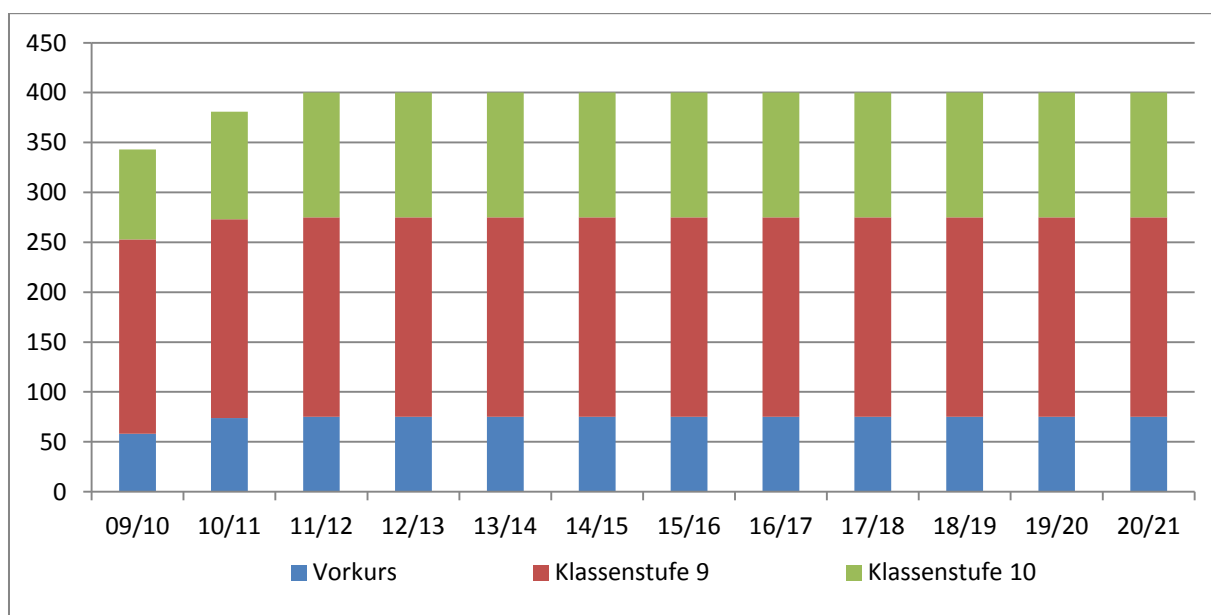
Es wird davon ausgegangen, dass die Anzahl der Kinder, die im Krankenhaus unterrichtet werden, sich ähnlich gestaltet wie in den vergangenen Jahren.

## 2.6 Schulen des zweiten Bildungsweges

### 2.6.1 Abendmittelschule Dresden

<b>Schulen des zweiten Bildungsweges</b>		<b>Gebietsstatus nach LEP</b>
Abendmittelschule Dresden		Oberzentrum
<b>Schulträger</b>	<b>Planungsregion</b>	<b>Einwohner</b>
Landeshauptstadt Dresden	Landeshauptstadt Dresden und Bereich der Landesdirektion Dresden	523 807

	<b>Bestand</b>		<b>Voraussichtliche Schülerzahlen</b>									
Klasse	09/10	10/11	11/12	12/13	13/14	14/15	15/16	16/17	17/18	18/19	19/20	20/21
Vorkurs	58	74	75	75	75	75	75	75	75	75	75	75
9	195	199	200	200	200	200	200	200	200	200	200	200
10	90	108	125	125	125	125	125	125	125	125	125	125
Summe	343	381	400	400	400	400	400	400	400	400	400	400



## 2.6.2 Abendgymnasium Dresden

**Schulen des zweiten Bildungsweges**

Abendgymnasium Dresden

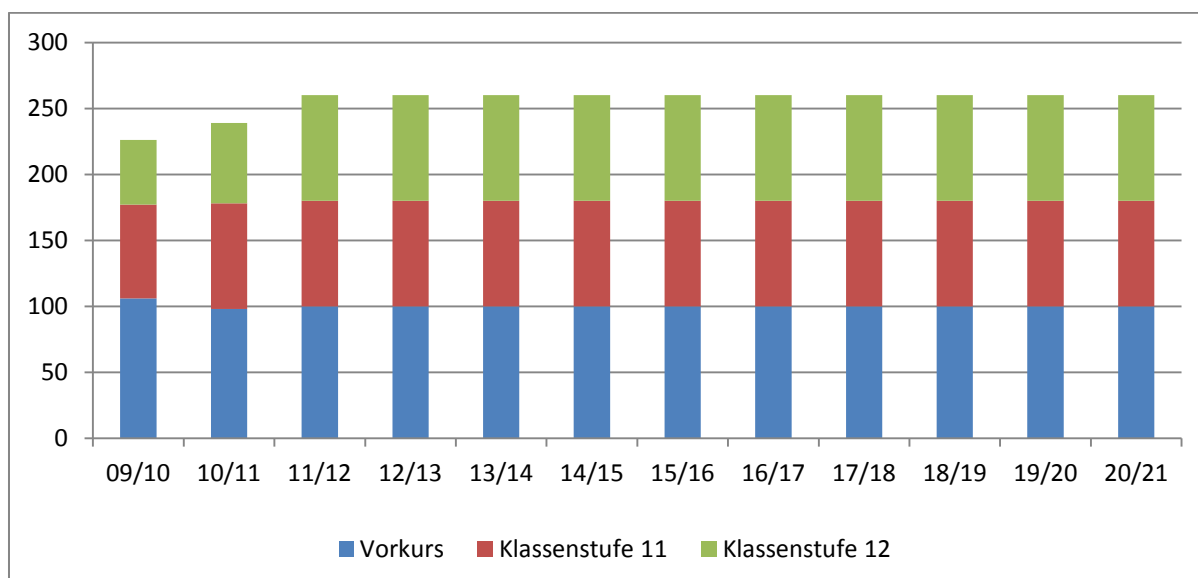
**Gebietsstatus nach LEP**

Oberzentrum

**Schulträger**Landeshauptstadt  
Dresden**Planungsregion**Landeshauptstadt  
Dresden und Bereich  
der Landesdirektion  
Dresden**Einwohner**

523 807

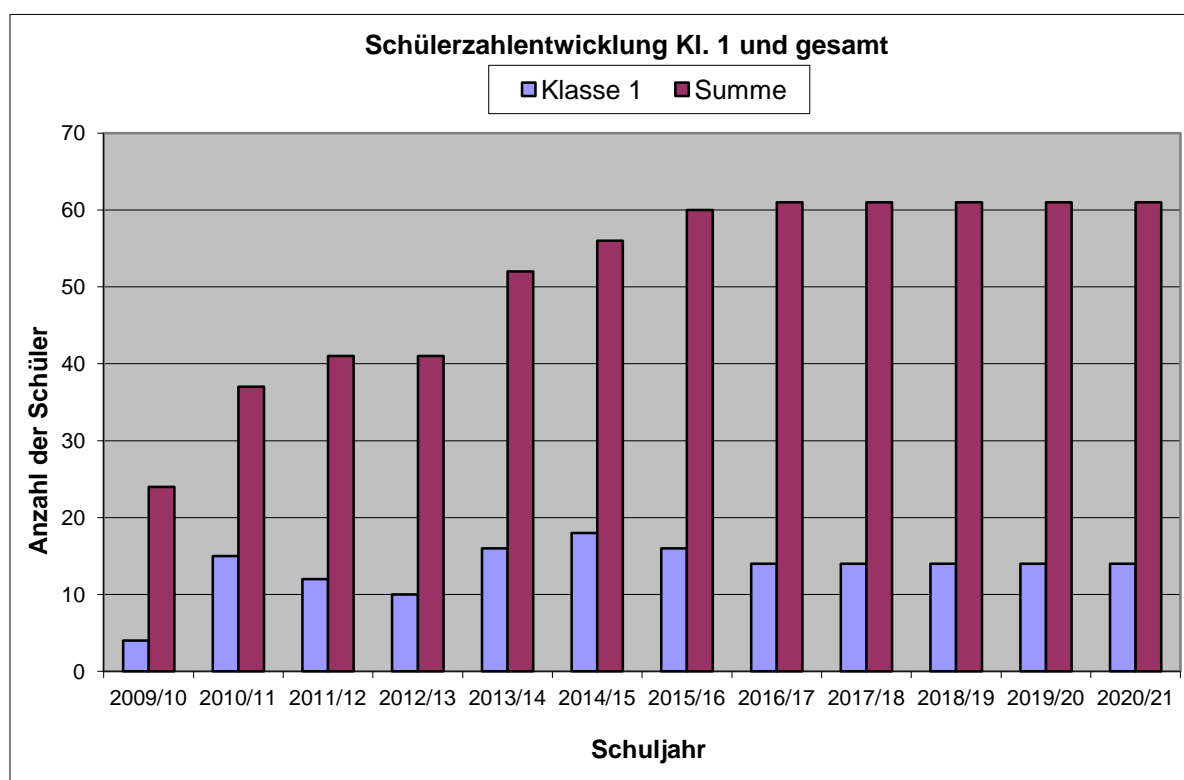
	<b>Bestand</b>		<b>Voraussichtliche Schülerzahlen</b>									
<b>Klasse</b>	<b>09/10</b>	<b>10/11</b>	<b>11/12</b>	<b>12/13</b>	<b>13/14</b>	<b>14/15</b>	<b>15/16</b>	<b>16/17</b>	<b>17/18</b>	<b>18/19</b>	<b>19/20</b>	<b>20/21</b>
<b>Vorkurs</b>	106	98	100	100	100	100	100	100	100	100	100	100
<b>11</b>	71	80	80	80	80	80	80	80	80	80	80	80
<b>12</b>	49	61	80	80	80	80	80	80	80	80	80	80
<b>Summe</b>	<b>226</b>	<b>239</b>	<b>260</b>	<b>260</b>	<b>260</b>	<b>260</b>	<b>260</b>	<b>260</b>	<b>260</b>	<b>260</b>	<b>260</b>	<b>260</b>



## 2.7 Schulen in nicht kommunaler Trägerschaft

### 2.7.1 Freie Montessorischule KILALOMA Dresden

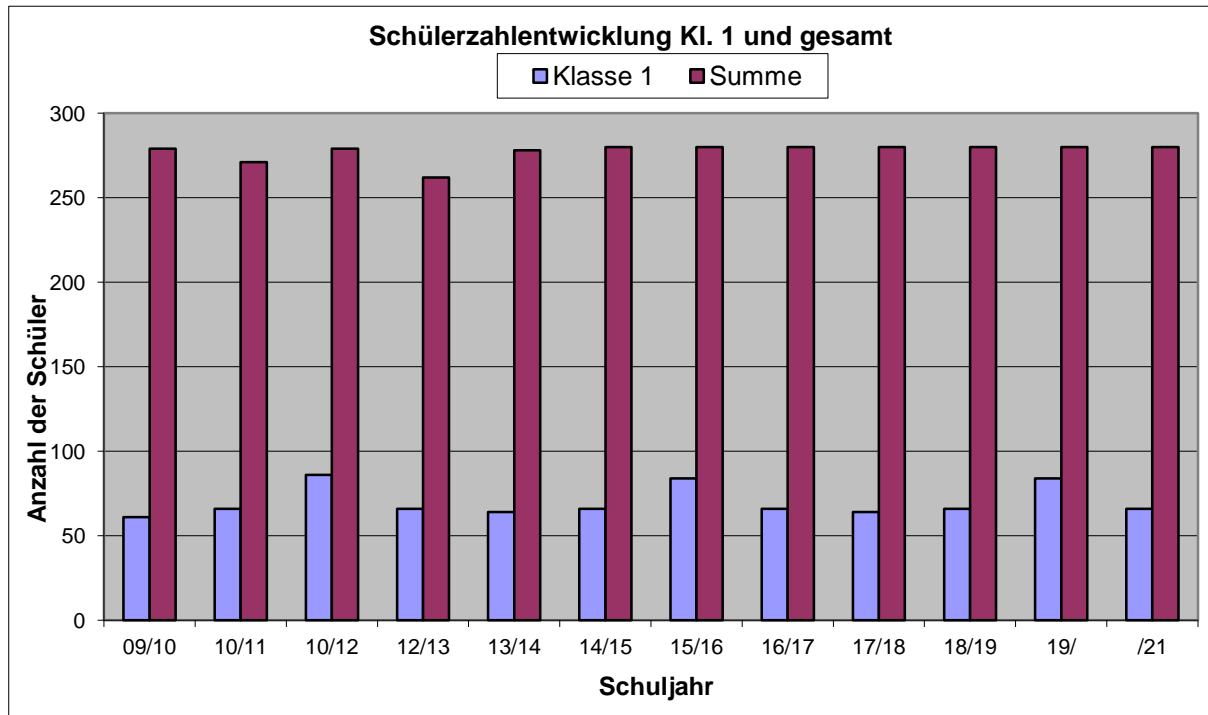
Klasse	Bestand		Voraussichtliche Schülerzahlen									
	09/10	10/11	11/12	12/13	13/14	14/15	15/16	16/17	17/18	18/19	19/20	20/21
1	4	15	12	10	16	18	16	14	14	14	14	14
2	9	6	15	11	11	16	18	15	15	15	15	15
3	11	8	6	14	11	11	15	17	17	17	17	17
4	0	8	8	6	14	11	11	15	15	15	15	15
Summe	24	37	41	41	52	56	60	61	61	61	61	61





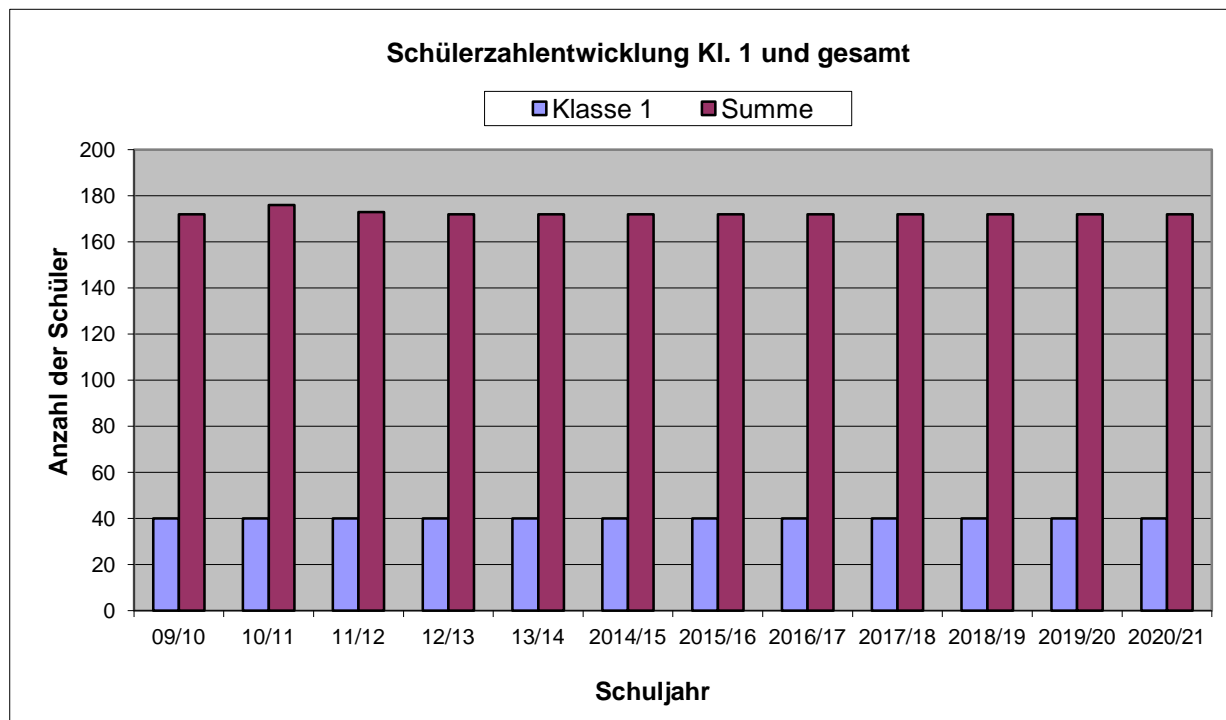
## 2.7.2 BIP Kreativitätsgrundschule Dresden

Klasse	Bestand		Voraussichtliche Schülerzahlen									
	09/10	10/11	11/12	12/13	13/14	14/15	15/16	16/17	17/18	18/19	19/20	20/21
1	61	66	86	66	64	66	84	66	64	66	84	66
2	65	62	66	66	84	64	66	84	66	64	66	84
3	77	66	60	64	66	66	64	66	84	66	64	66
4	76	77	67	66	64	84	66	64	66	84	66	64
Summe	279	271	279	262	278	280	280	280	280	280	280	280



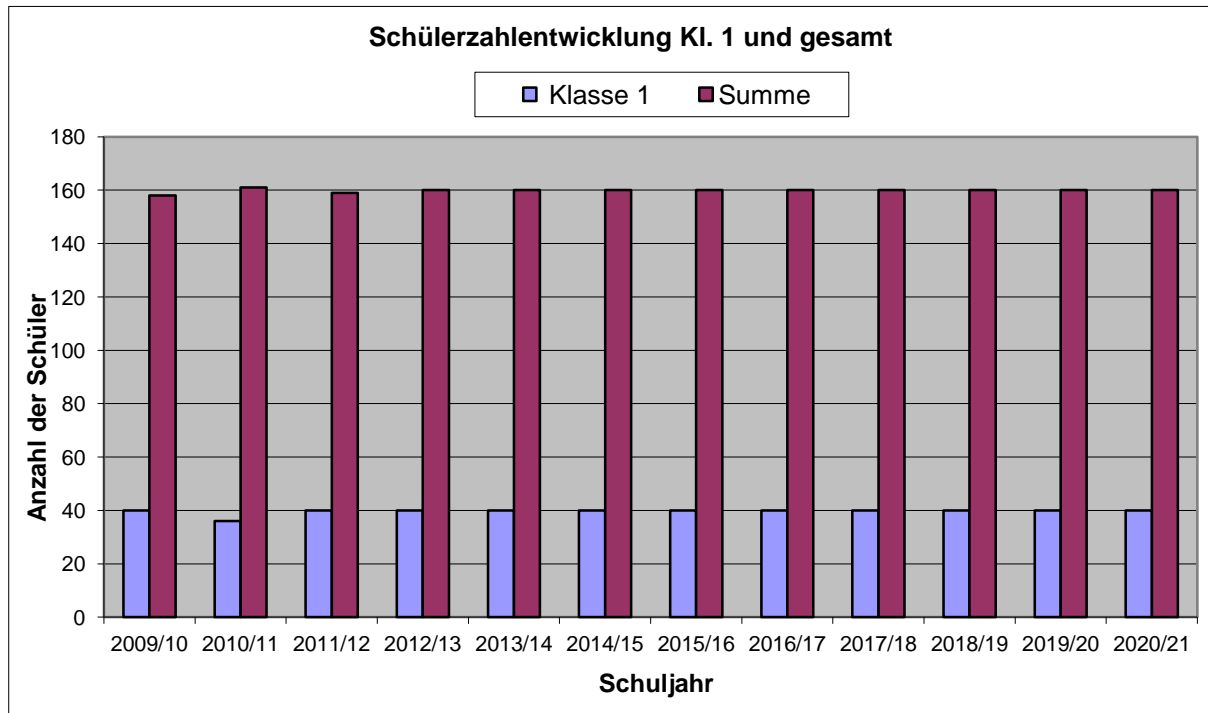
### 2.7.3 Christliche Schule Zschachwitz Dresden

Klasse	Bestand		Voraussichtliche Schülerzahlen									
	09/10	10/11	11/12	12/13	13/14	14/15	15/16	16/17	17/18	18/19	19/20	20/21
1	40	40	40	40	40	40	40	40	40	40	40	40
2	49	43	40	42	42	42	42	42	42	42	42	42
3	41	49	44	44	44	44	44	44	44	44	44	44
4	42	44	49	46	46	46	46	46	46	46	46	46
Summe	172	176	173	172	172	172	172	172	172	172	172	172



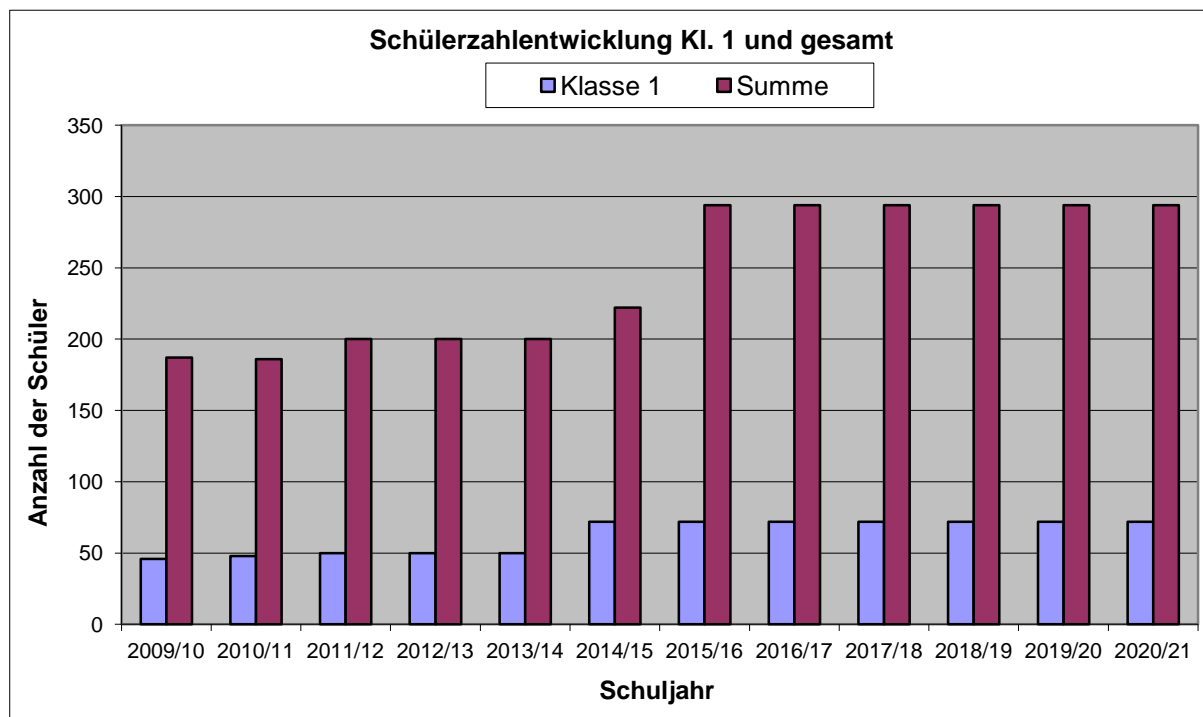
## 2.7.4 Freie Montessorischule Huckepack Dresden

Klasse	Bestand		Voraussichtliche Schülerzahlen									
	09/10	10/11	11/12	12/13	13/14	14/15	15/16	16/17	17/18	18/19	19/20	20/21
1	40	36	40	40	40	40	40	40	40	40	40	40
2	37	39	36	40	40	40	40	40	40	40	40	40
3	44	44	44	40	40	40	40	40	40	40	40	40
4	37	42	39	40	40	40	40	40	40	40	40	40
Summe	158	161	159	160	160	160	160	160	160	160	160	160



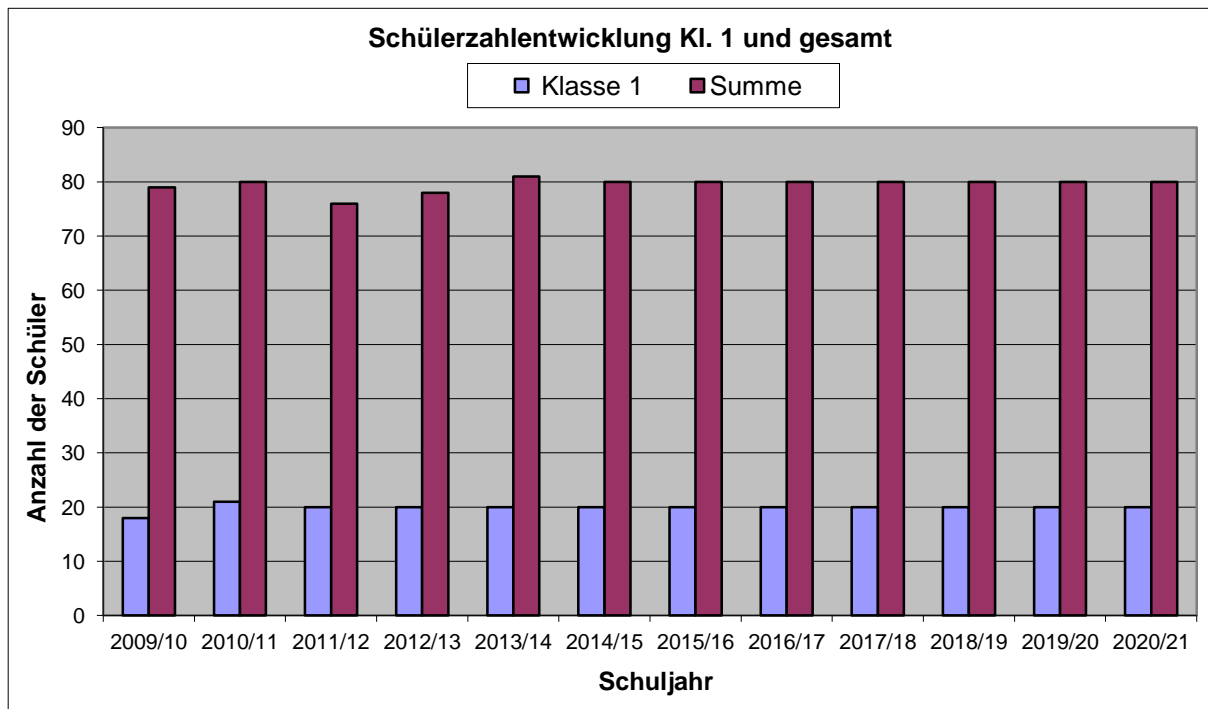
## 2.7.5 Freie Evangelische Schule Dresden

Klasse	Bestand		Voraussichtliche Schülerzahlen									
	09/10	10/11	11/12	12/13	13/14	14/15	15/16	16/17	17/18	18/19	19/20	20/21
1	46	48	50	50	50	72	72	72	72	72	72	72
2	49	46	50	50	50	50	72	72	72	72	72	72
3	46	49	50	50	50	50	75	75	75	75	75	75
4	46	43	50	50	50	50	75	75	75	75	75	75
Summe	187	186	200	200	200	222	294	294	294	294	294	294



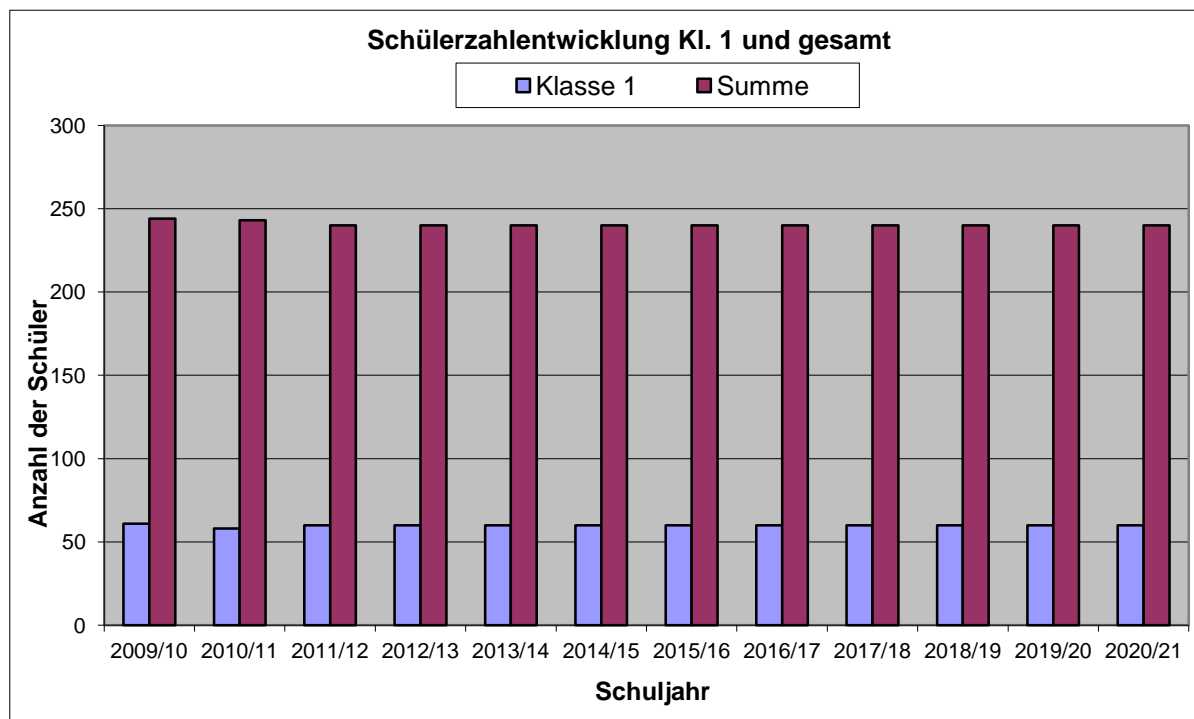
## 2.7.6 Freie Alternativschule Dresden

Klasse	Bestand		Voraussichtliche Schülerzahlen									
	09/10	10/11	11/12	12/13	13/14	14/15	15/16	16/17	17/18	18/19	19/20	20/21
1	18	21	20	20	20	20	20	20	20	20	20	20
2	17	17	21	20	20	20	20	20	20	20	20	20
3	26	18	17	21	20	20	20	20	20	20	20	20
4	18	24	18	17	21	20	20	20	20	20	20	20
<b>Summe</b>	<b>79</b>	<b>80</b>	<b>76</b>	<b>78</b>	<b>81</b>	<b>80</b>	<b>80</b>	<b>80</b>	<b>80</b>	<b>80</b>	<b>80</b>	<b>80</b>



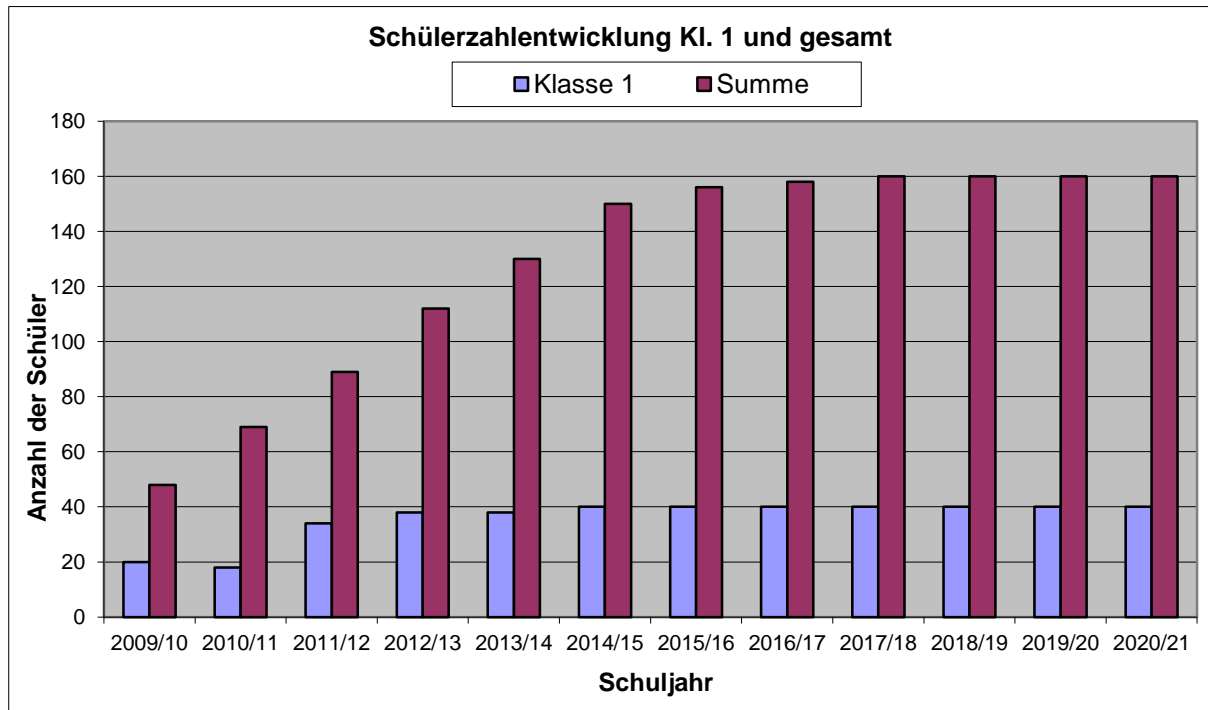
## 2.7.7 Freie Waldorfschule Dresden

Klasse	Bestand		Voraussichtliche Schülerzahlen									
	09/10	10/11	11/12	12/13	13/14	14/15	15/16	16/17	17/18	18/19	19/20	20/21
1	61	58	60	60	60	60	60	60	60	60	60	60
2	58	63	60	60	60	60	60	60	60	60	60	60
3	62	57	60	60	60	60	60	60	60	60	60	60
4	63	65	60	60	60	60	60	60	60	60	60	60
Summe	244	243	240	240	240	240	240	240	240	240	240	240



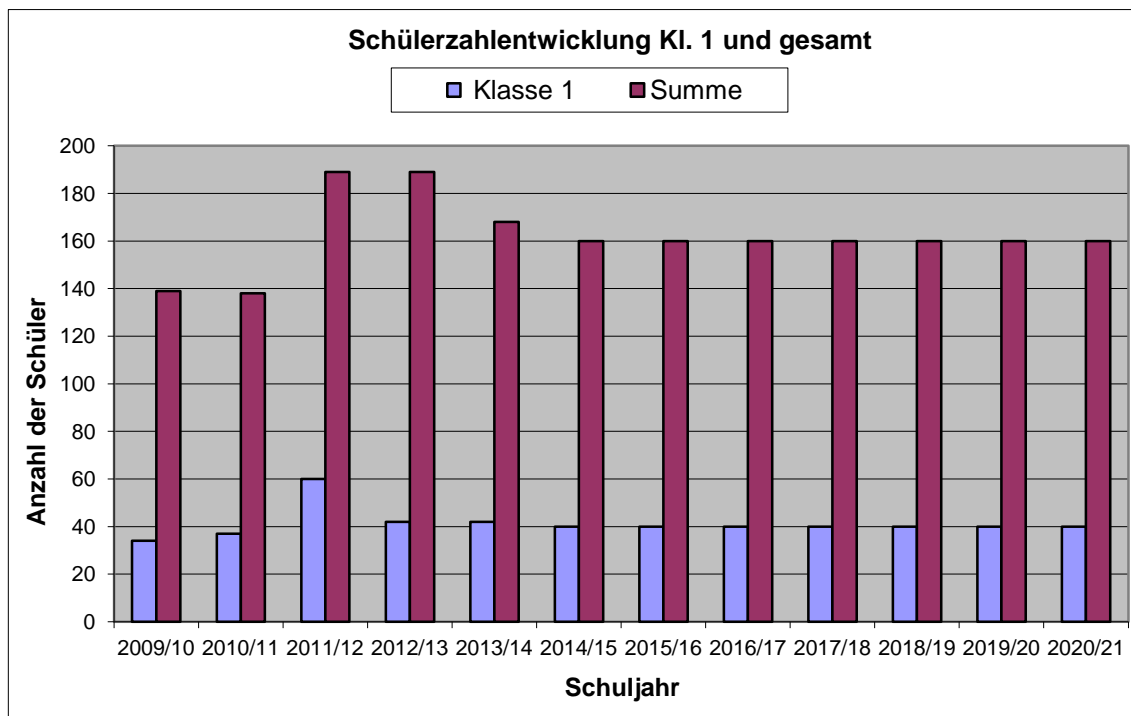
## 2.7.8 Private Ganztagsgrundschule IBB gGmbH Dresden

Klasse	Bestand		Voraussichtliche Schülerzahlen									
	09/10	10/11	11/12	12/13	13/14	14/15	15/16	16/17	17/18	18/19	19/20	20/21
<b>Klasse 1</b>	20	18	34	38	38	40	40	40	40	40	40	40
<b>2</b>	17	20	18	34	38	38	40	40	40	40	40	40
<b>3</b>	11	18	20	20	34	38	38	40	40	40	40	40
<b>4</b>	0	13	17	20	20	34	38	38	40	40	40	40
<b>Summe</b>	<b>48</b>	<b>69</b>	<b>89</b>	<b>112</b>	<b>130</b>	<b>150</b>	<b>156</b>	<b>158</b>	<b>160</b>	<b>160</b>	<b>160</b>	<b>160</b>



2.7.9 Dresden International School

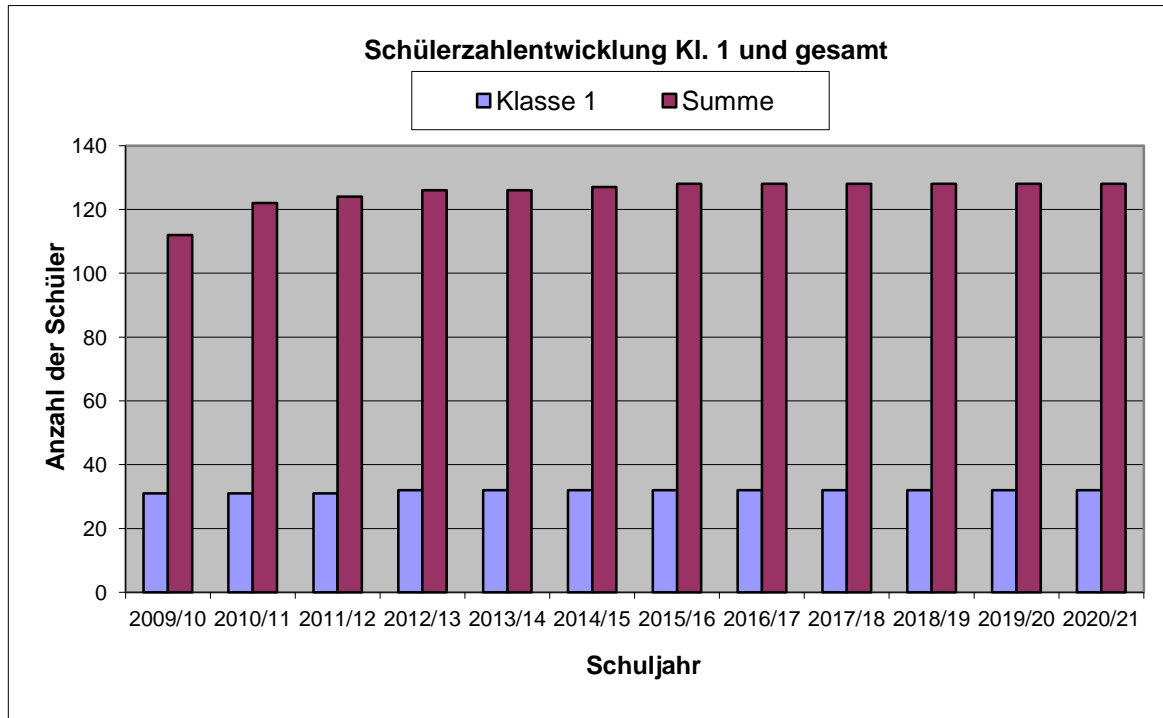
Klasse	Bestand		Voraussichtliche Schülerzahlen									
	09/10	10/11	11/12	12/13	13/14	14/15	15/16	16/17	17/18	18/19	19/20	20/21
1	34	37	60	42	42	40	40	40	40	40	40	40
2	29	35	42	60	42	40	40	40	40	40	40	40
3	37	29	45	42	42	40	40	40	40	40	40	40
4	39	37	42	45	42	40	40	40	40	40	40	40
Summe	139	138	189	189	168	160	160	160	160	160	160	160





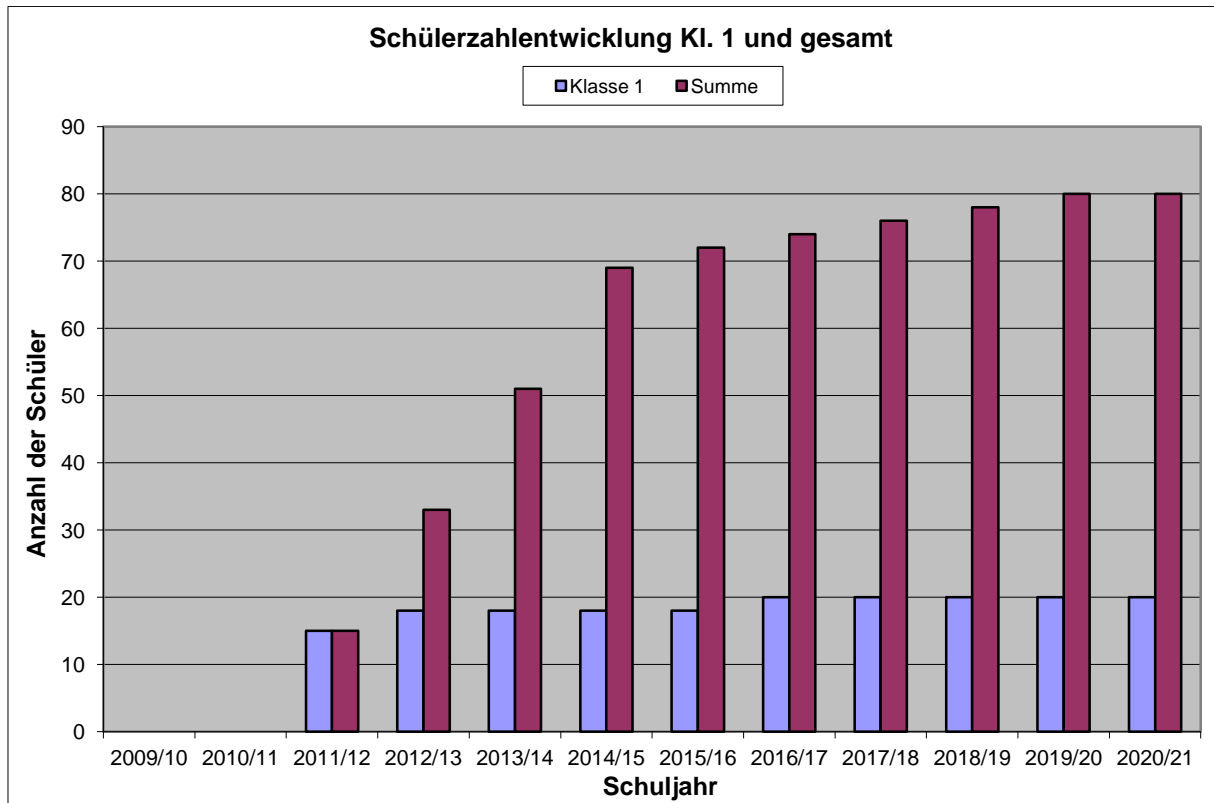
2.7.10 Laborschule des Omse e. V. Dresden

Klasse	Bestand		Voraussichtliche Schülerzahlen									
	09/10	10/11	11/12	12/13	13/14	14/15	15/16	16/17	17/18	18/19	19/20	20/21
<b>Klasse 1</b>	31	31	31	32	32	32	32	32	32	32	32	32
<b>2</b>	31	32	31	31	32	32	32	32	32	32	32	32
<b>3</b>	28	30	32	31	31	32	32	32	32	32	32	32
<b>4</b>	22	29	30	32	31	31	32	32	32	32	32	32
<b>Summe</b>	<b>112</b>	<b>122</b>	<b>124</b>	<b>126</b>	<b>126</b>	<b>127</b>	<b>128</b>	<b>128</b>	<b>128</b>	<b>128</b>	<b>128</b>	<b>128</b>



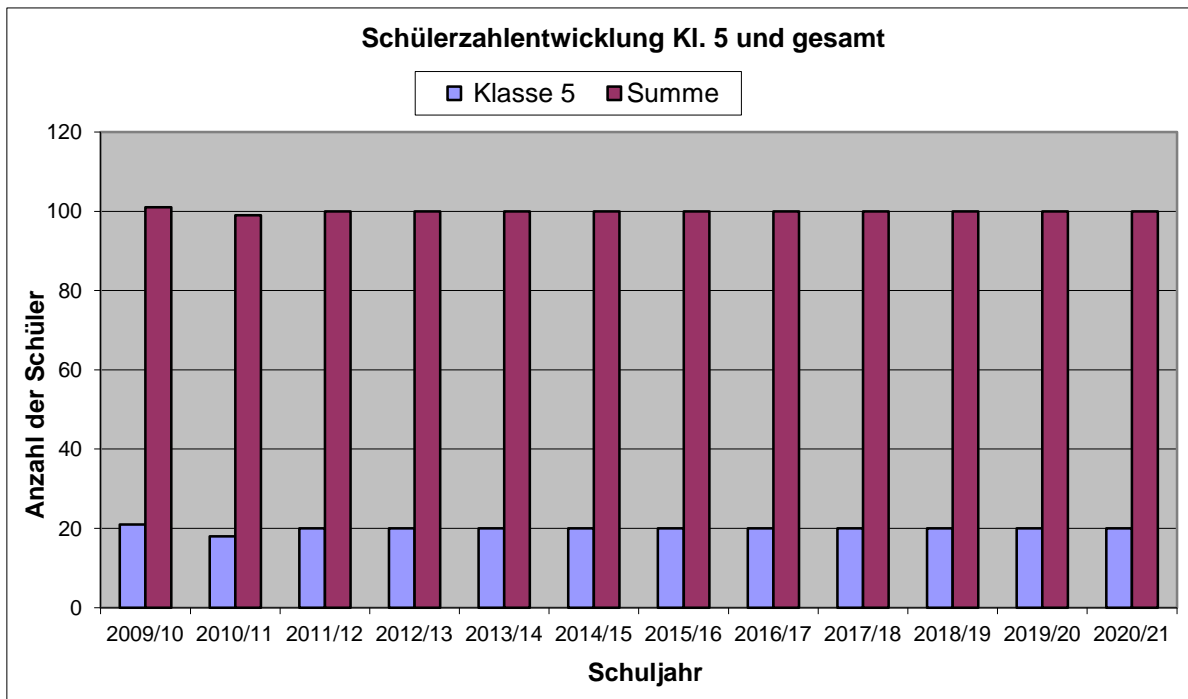
2.7.11 Natur- und Umweltschule

Klasse	Bestand		Voraussichtliche Schülerzahlen im Schuljahr									
	09/10	10/11	11/12	12/13	13/14	14/15	15/16	16/17	17/18	18/19	19/20	20/21
1	0	0	15	18	18	18	18	20	20	20	20	20
2	0	0		15	18	18	18	18	20	20	20	20
3	0	0			15	18	18	18	18	20	20	20
4	0	0				15	18	18	18	18	20	20
Summe	0	0	15	33	51	69	72	74	76	78	80	80



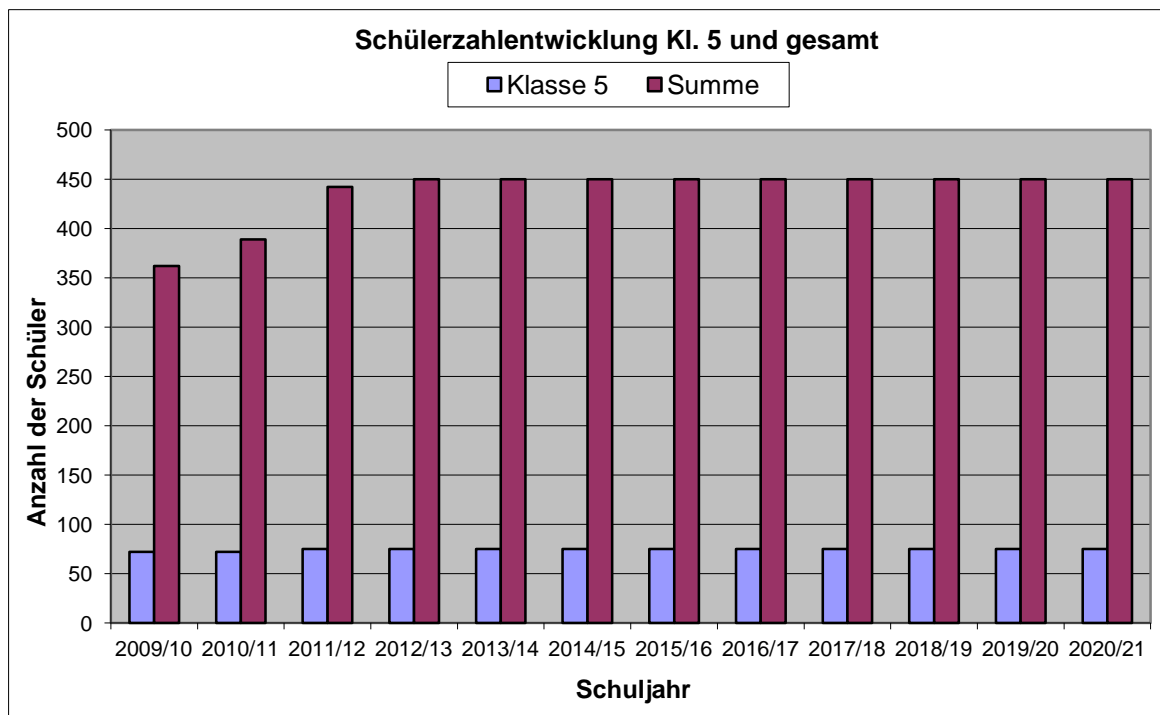
## 2.7.12 Mittelschule an der Palucca Hochschule für Tanz Dresden

Klasse	Bestand		Voraussichtliche Schülerzahlen									
	09/10	10/11	11/12	12/13	13/14	14/15	15/16	16/17	17/18	18/19	19/20	20/21
5	21	18	20	20	20	20	20	20	20	20	20	20
6	18	20	20	20	20	20	20	20	20	20	20	20
7	16	15	15	15	15	15	15	15	15	15	15	15
8	17	16	15	15	15	15	15	15	15	15	15	15
9	14	16	15	15	15	15	15	15	15	15	15	15
10	15	14	15	15	15	15	15	15	15	15	15	15
Summe	101	99	100	100	100	100	100	100	100	100	100	100



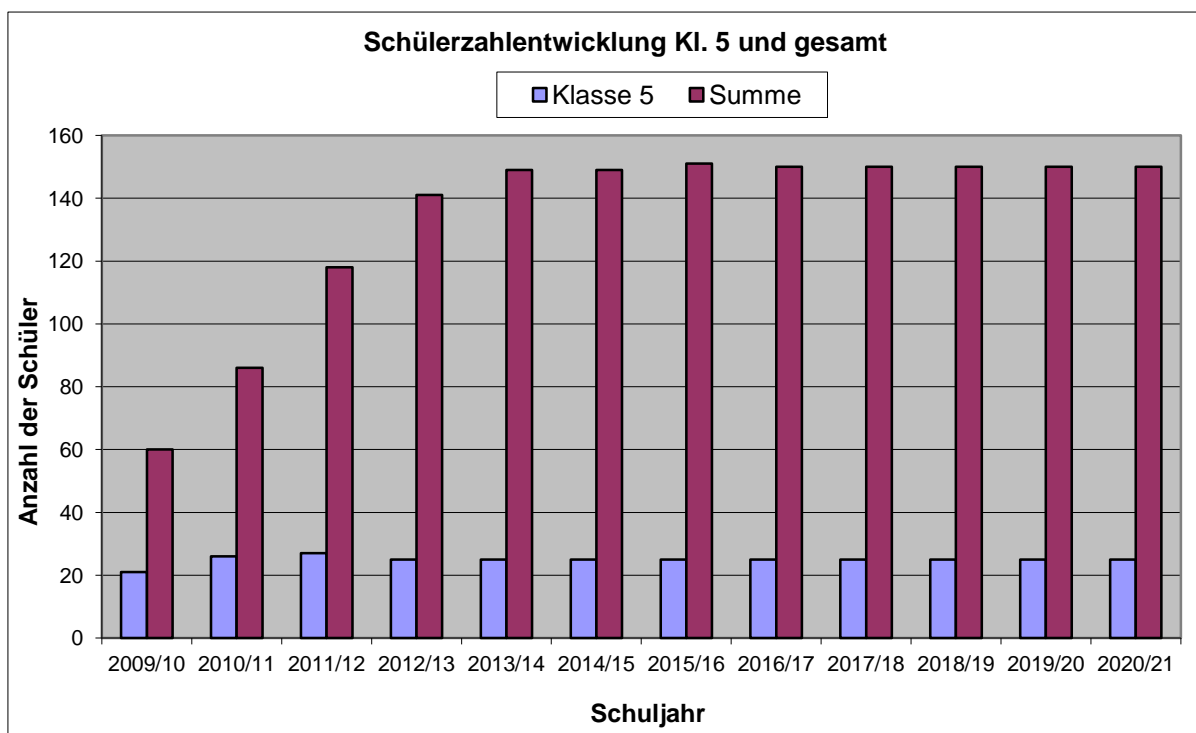
2.7.13 Hoga Schloss Albrechtsberg Dresden - Mittelschule

Klasse	Bestand		Voraussichtliche Schülerzahlen									
	09/10	10/11	11/12	12/13	13/14	14/15	15/16	16/17	17/18	18/19	19/20	20/21
5	72	72	75	75	75	75	75	75	75	75	75	75
6	64	71	75	75	75	75	75	75	75	75	75	75
7	65	66	75	75	75	75	75	75	75	75	75	75
8	70	65	70	75	75	75	75	75	75	75	75	75
9	45	74	72	75	75	75	75	75	75	75	75	75
10	46	41	75	75	75	75	75	75	75	75	75	75
Summe	362	389	442	450	450	450	450	450	450	450	450	450



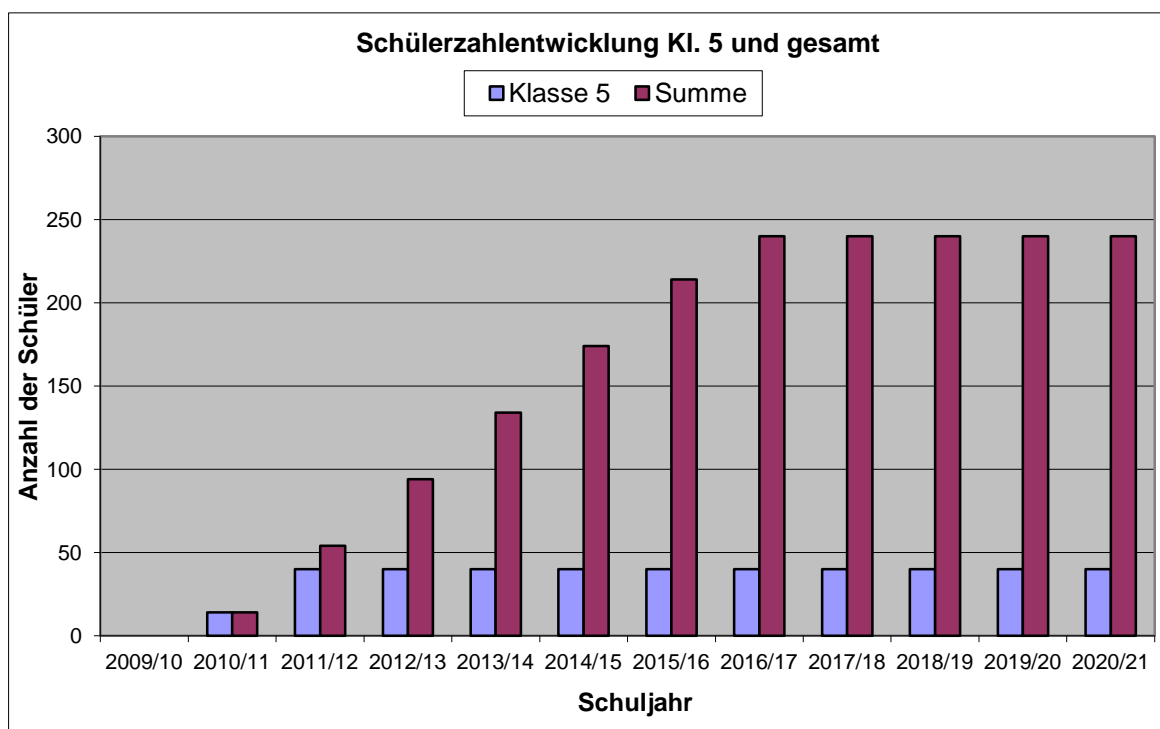
## 2.7.14 Christliche Schule Zschachwitz Dresden - Mittelschule

Klasse	Bestand		Voraussichtliche Schülerzahlen									
	09/10	10/11	11/12	12/13	13/14	14/15	15/16	16/17	17/18	18/19	19/20	20/21
5	21	26	27	25	25	25	25	25	25	25	25	25
6	24	21	26	25	25	25	25	25	25	25	25	25
7	15	24	23	26	25	25	25	25	25	25	25	25
8	0	15	25	23	26	25	25	25	25	25	25	25
9	0	0	17	25	23	26	25	25	25	25	25	25
10	0	0	0	17	25	23	26	25	25	25	25	25
Summe	60	86	118	141	149	149	151	150	150	150	150	150



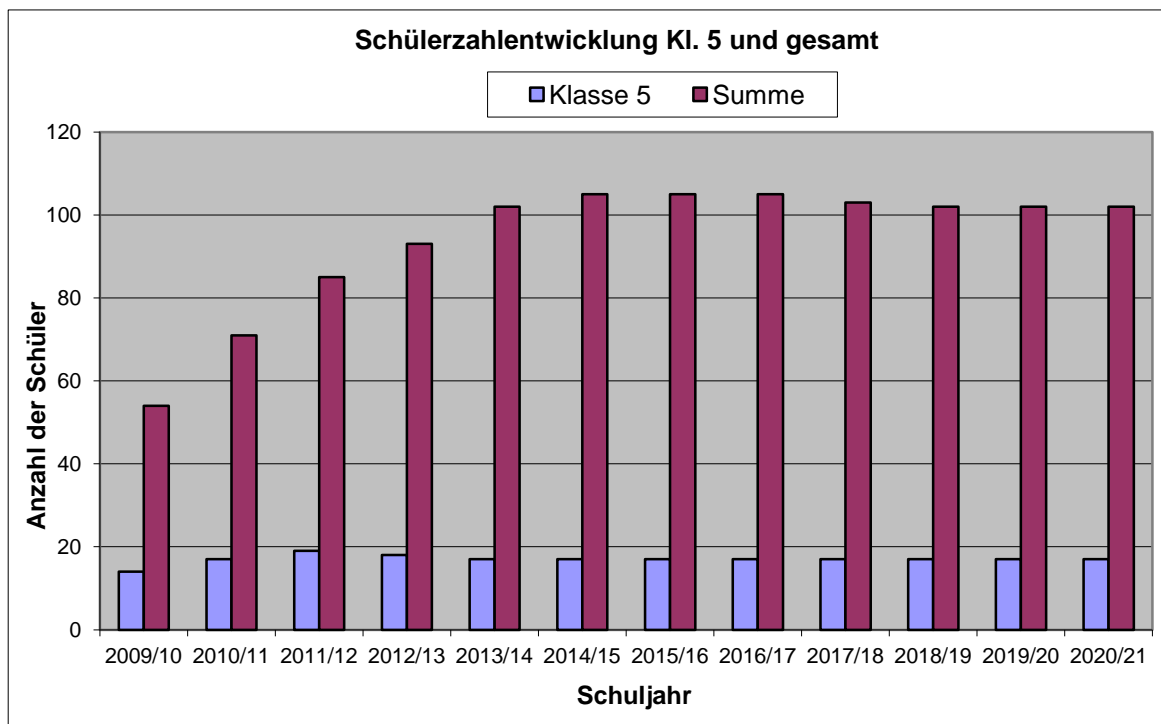
2.7.15 ESB mediencollege gemeinnützige GmbH Dresden

Klasse	Bestand		Voraussichtliche Schülerzahlen									
	09/10	10/11	11/12	12/13	13/14	14/15	15/16	16/17	17/18	18/19	19/20	20/21
5	0	14	40	40	40	40	40	40	40	40	40	40
6	0	0	14	40	40	40	40	40	40	40	40	40
7	0	0	0	14	40	40	40	40	40	40	40	40
8	0	0	0	0	14	40	40	40	40	40	40	40
9	0	0	0	0	0	14	40	40	40	40	40	40
10	0	0	0	0	0	0	14	40	40	40	40	40
Summe	0	14	54	94	134	174	214	240	240	240	240	240



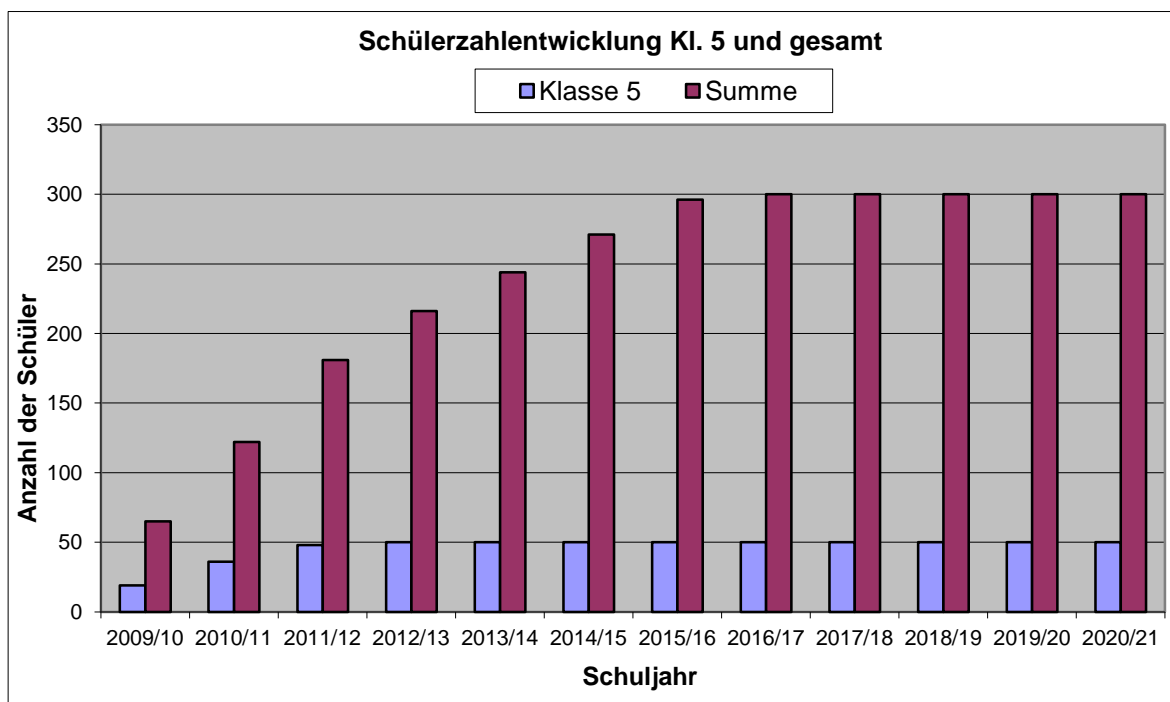
## 2.7.16 Freie Alternativschule Dresden

Klasse	Bestand		Voraussichtliche Schülerzahlen									
	09/10	10/11	11/12	12/13	13/14	14/15	15/16	16/17	17/18	18/19	19/20	20/21
5	14	17	19	18	17	17	17	17	17	17	17	17
6	18	17	17	19	18	17	17	17	17	17	17	17
7	8	15	17	17	19	18	17	17	17	17	17	17
8	9	8	14	17	17	19	18	17	17	17	17	17
9	5	10	8	14	17	17	19	18	17	17	17	17
10	0	4	10	8	14	17	17	19	18	17	17	17
Summe	54	71	85	93	102	105	105	105	103	102	102	102



2.7.17 Freie Evangelische Schule Dresden

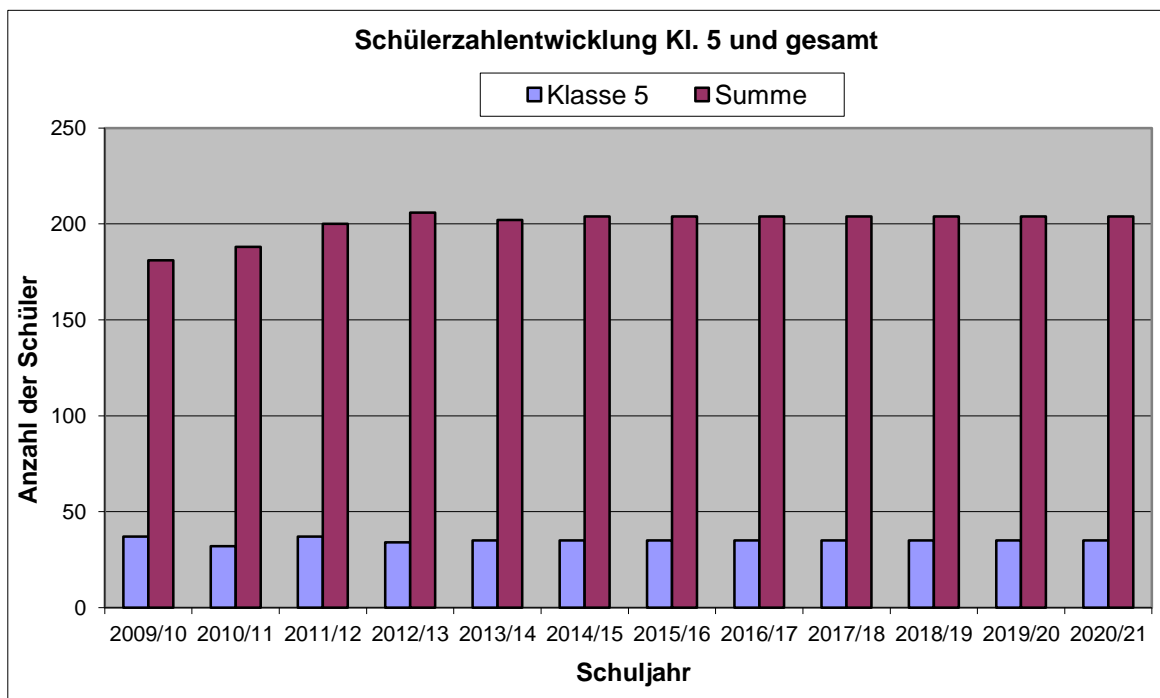
Klasse	Bestand		Voraussichtliche Schülerzahlen									
	09/10	10/11	11/12	12/13	13/14	14/15	15/16	16/17	17/18	18/19	19/20	20/21
5	19	36	48	50	50	50	50	50	50	50	50	50
6	22	24	39	50	50	50	50	50	50	50	50	50
7	16	23	24	42	50	50	50	50	50	50	50	50
8	8	21	25	24	44	50	50	50	50	50	50	50
9	0	18	24	25	25	46	50	50	50	50	50	50
10	0	0	21	25	25	25	46	50	50	50	50	50
Summe	65	122	181	216	244	271	296	300	300	300	300	300





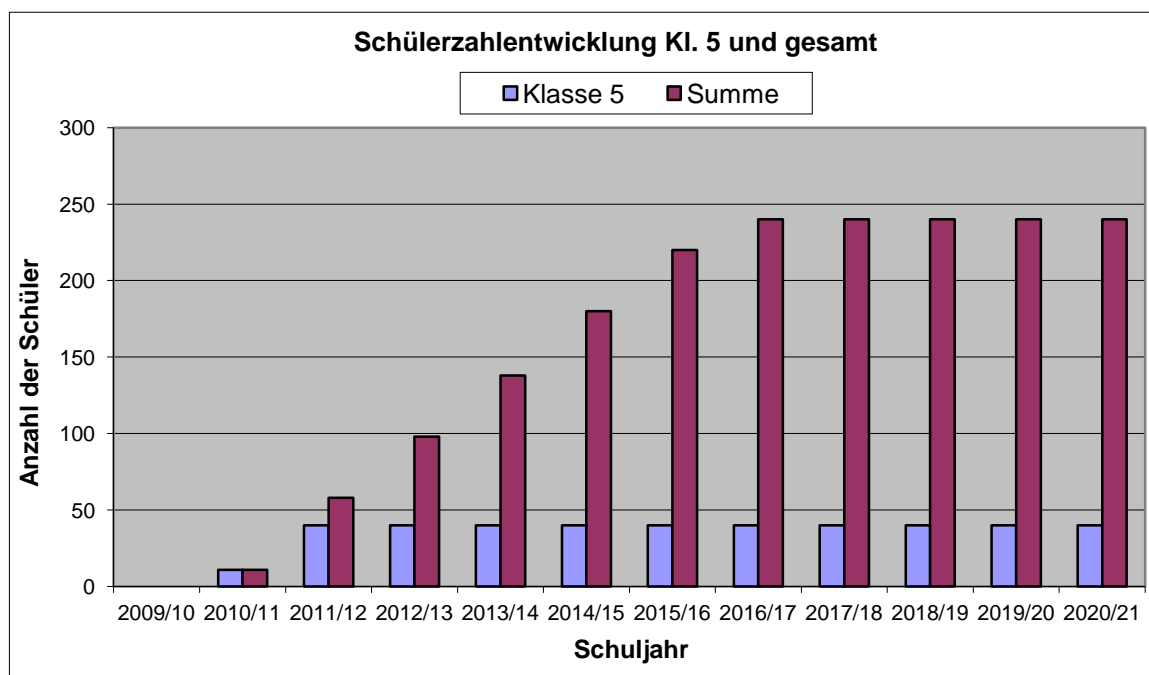
## 2.7.18 Freie Montessorischule Huckepack e. V. Dresden

Klasse	Bestand		Voraussichtliche Schülerzahlen									
	09/10	10/11	11/12	12/13	13/14	14/15	15/16	16/17	17/18	18/19	19/20	20/21
5	37	32	37	34	35	35	35	35	35	35	35	35
6	32	34	33	37	34	35	35	35	35	35	35	35
7	36	33	31	33	36	35	35	35	35	35	35	35
8	33	39	33	31	33	35	34	34	34	34	34	34
9	21	30	38	33	31	33	33	33	33	33	33	33
10	22	20	28	38	33	31	32	32	32	32	32	32
Summe	181	188	200	206	202	204	204	204	204	204	204	204



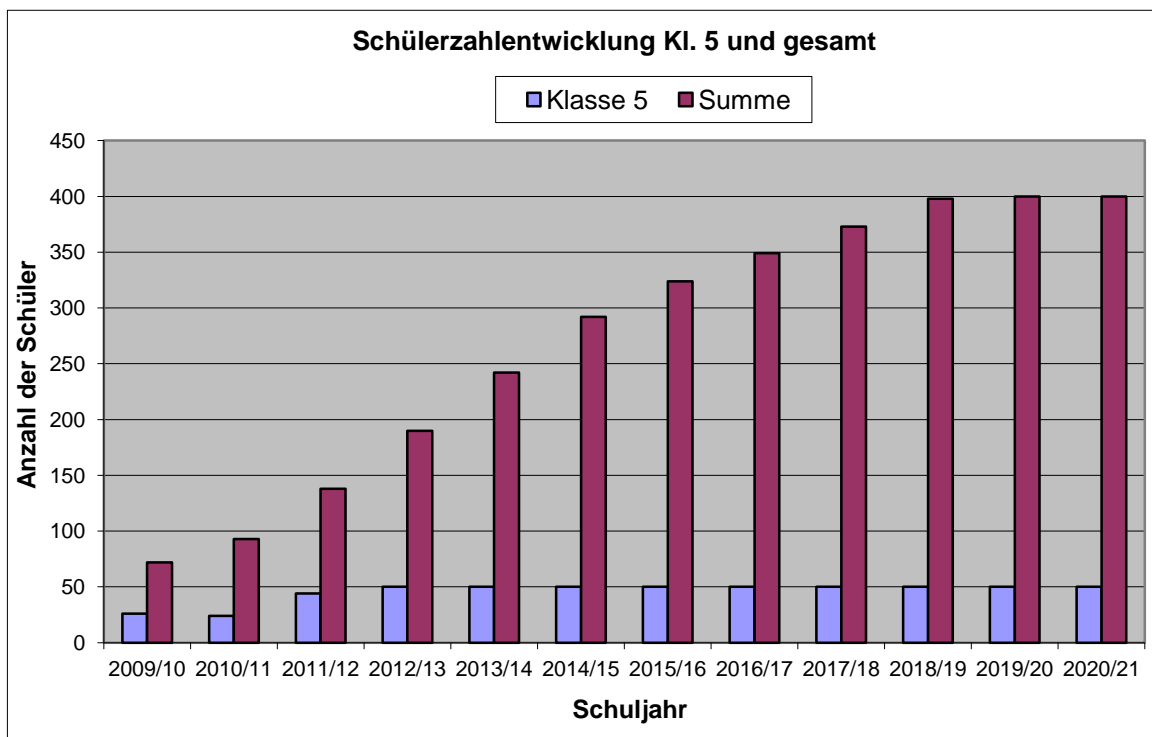
2.7.19 Private Schule IBB gGmbH Dresden - Mittelschule

Klasse	Bestand		Voraussichtliche Schülerzahlen									
	09/10	10/11	11/12	12/13	13/14	14/15	15/16	16/17	17/18	18/19	19/20	20/21
5	0	11	40	40	40	40	40	40	40	40	40	40
6	0	0	18	40	40	40	40	40	40	40	40	40
7	0	0	0	18	40	40	40	40	40	40	40	40
8	0	0	0	0	18	40	40	40	40	40	40	40
9	0	0	0	0	0	20	40	40	40	40	40	40
10	0	0	0	0	0	0	20	40	40	40	40	40
Summe	0	11	58	98	138	180	220	240	240	240	240	240



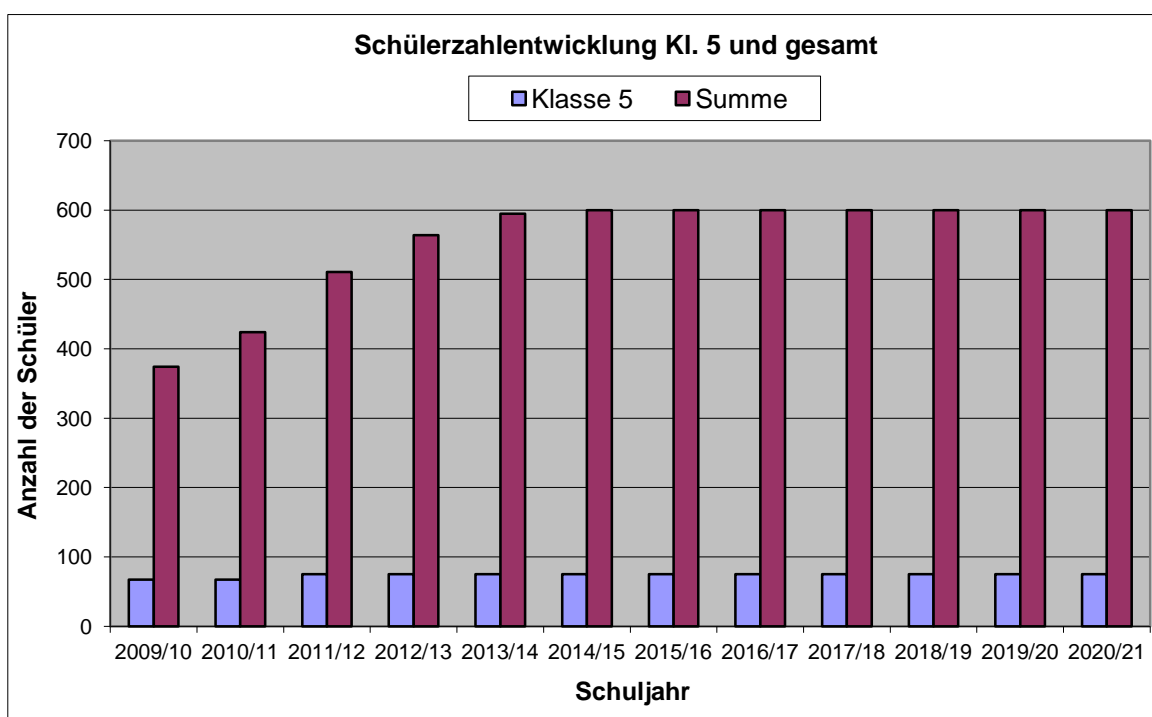
2.7.20 Christliche Schule Zschachwitz Dresden - Gymnasium

Klasse	Bestand		Voraussichtliche Schülerzahlen									
	09/10	10/11	11/12	12/13	13/14	14/15	15/16	16/17	17/18	18/19	19/20	20/21
5	26	24	44	50	50	50	50	50	50	50	50	50
6	27	27	25	46	50	50	50	50	50	50	50	50
7	19	24	26	25	48	50	50	50	50	50	50	50
8	0	18	25	26	25	48	50	50	50	50	50	50
9	0	0	18	25	26	25	48	50	50	50	50	50
10	0	0	0	18	25	26	25	48	50	50	50	50
11	0	0	0	0	18	25	26	25	48	50	50	50
12	0	0	0	0	0	18	25	26	25	48	50	50
Summe	72	93	138	190	242	292	324	349	373	398	400	400



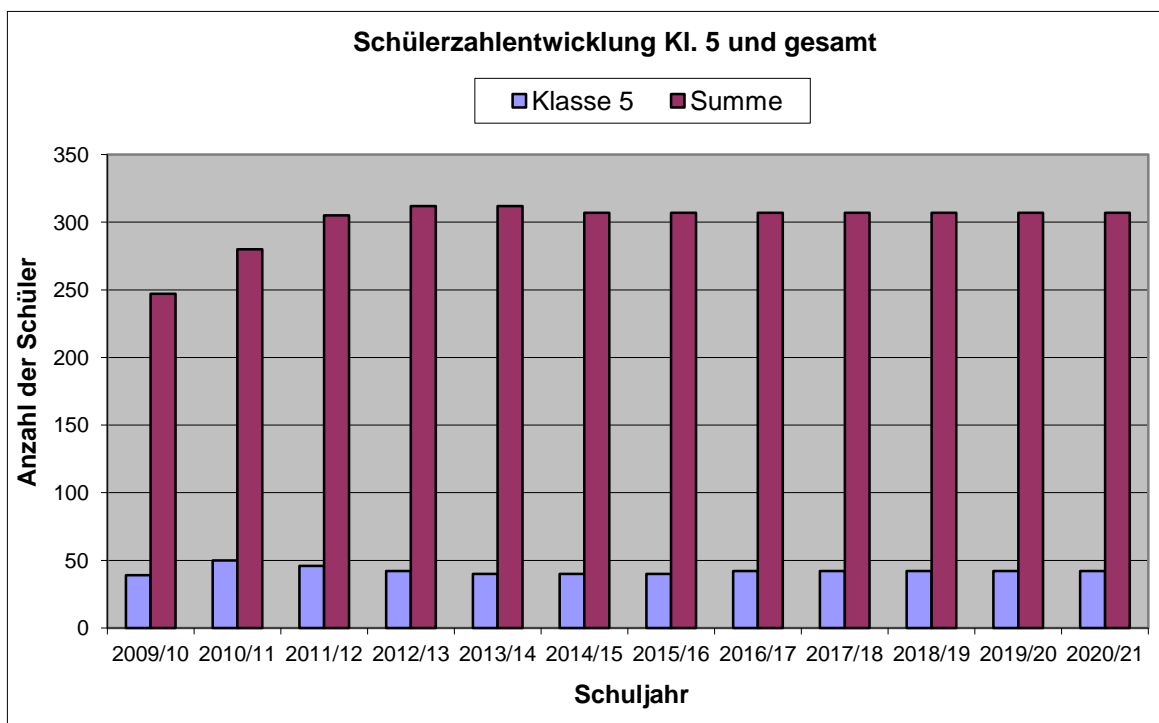
2.7.21 Hoga Schloss Albrechtsberg Dresden - Gymnasium

Klasse	Bestand		Voraussichtliche Schülerzahlen									
	09/10	10/11	11/12	12/13	13/14	14/15	15/16	16/17	17/18	18/19	19/20	20/21
5	67	67	75	75	75	75	75	75	75	75	75	75
6	72	71	72	75	75	75	75	75	75	75	75	75
7	71	70	75	74	75	75	75	75	75	75	75	75
8	68	70	74	75	75	75	75	75	75	75	75	75
9	41	64	74	75	75	75	75	75	75	75	75	75
10	36	40	70	75	75	75	75	75	75	75	75	75
11	19	26	45	70	75	75	75	75	75	75	75	75
12	0	16	26	45	70	75	75	75	75	75	75	75
Summe	374	424	511	564	595	600	600	600	600	600	600	600



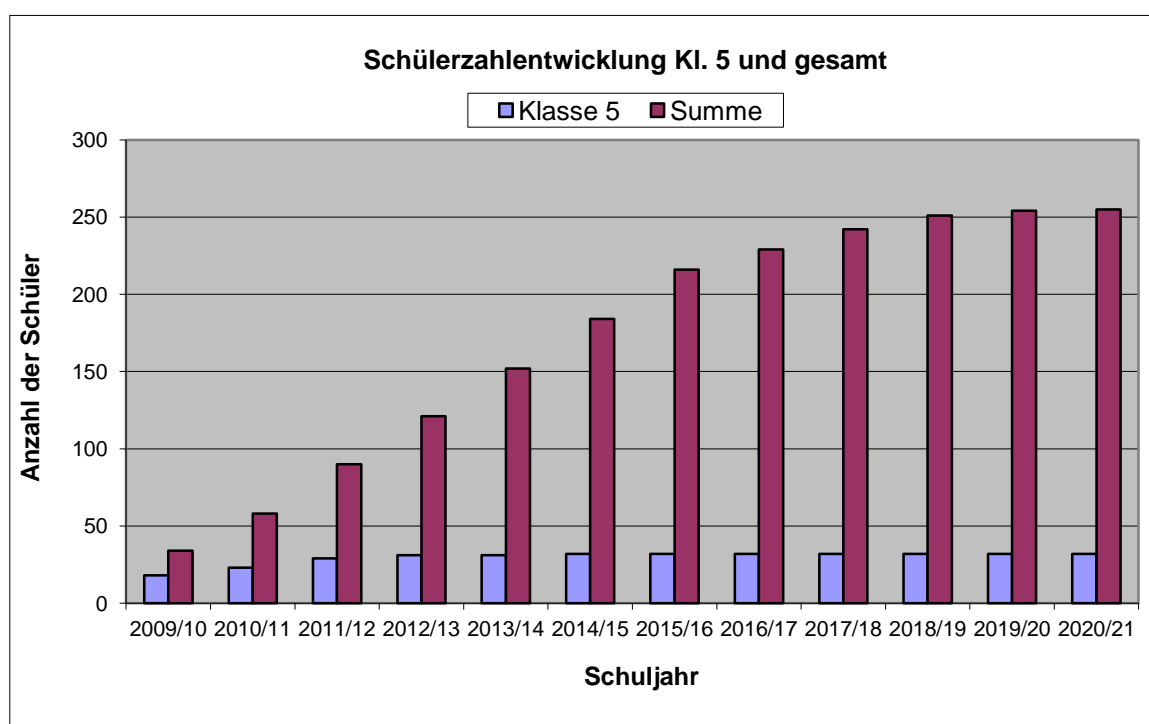
## 2.7.22 Dresden International School

Klasse	Bestand		Voraussichtliche Schülerzahlen									
	09/10	10/11	11/12	12/13	13/14	14/15	15/16	16/17	17/18	18/19	19/20	20/21
5	39	50	46	42	40	40	40	42	42	42	42	42
6	36	41	55	46	40	40	40	40	40	40	40	40
7	31	38	42	50	42	40	40	40	40	40	40	40
8	42	31	40	40	50	42	40	40	40	40	40	40
9	28	38	30	40	40	50	42	40	40	40	40	40
10	27	33	34	30	40	40	50	40	40	40	40	40
11	22	28	33	34	30	30	30	35	35	35	35	35
12	22	21	25	30	30	25	25	30	30	30	30	30
Summe	247	280	305	312	312	307	307	307	307	307	307	307



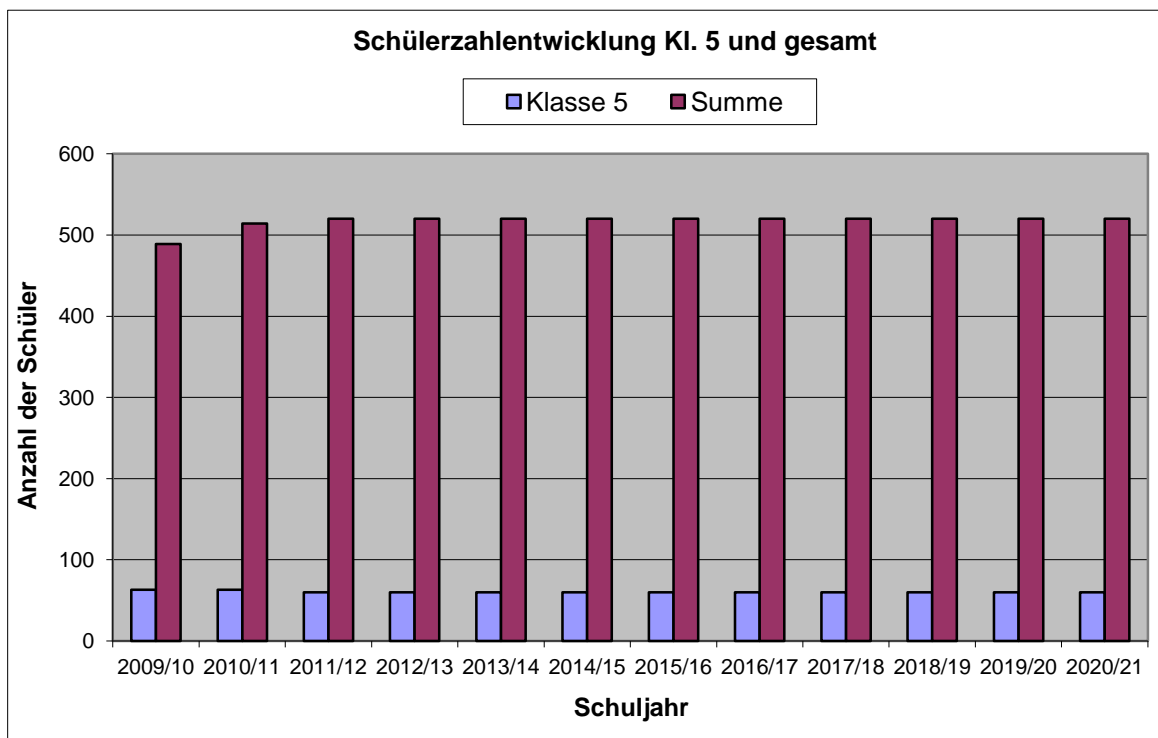
2.7.23 Laborschule des Omse e. V. Dresden

Klasse	Bestand		Voraussichtliche Schülerzahlen									
	09/10	10/11	11/12	12/13	13/14	14/15	15/16	16/17	17/18	18/19	19/20	20/21
5	18	23	29	31	31	32	32	32	32	32	32	32
6	16	16	23	29	31	31	32	32	32	32	32	32
7	0	19	19	23	29	31	31	32	32	32	32	32
8	0	0	19	19	23	29	31	31	32	32	32	32
9	0	0	0	19	19	23	29	31	31	32	32	32
10	0	0	0	0	19	19	23	29	31	31	32	32
11	0	0	0	0	0	19	19	23	29	31	31	32
12	0	0	0	0	0	0	19	19	23	29	31	31
Summe	34	58	90	121	152	184	216	229	242	251	254	255



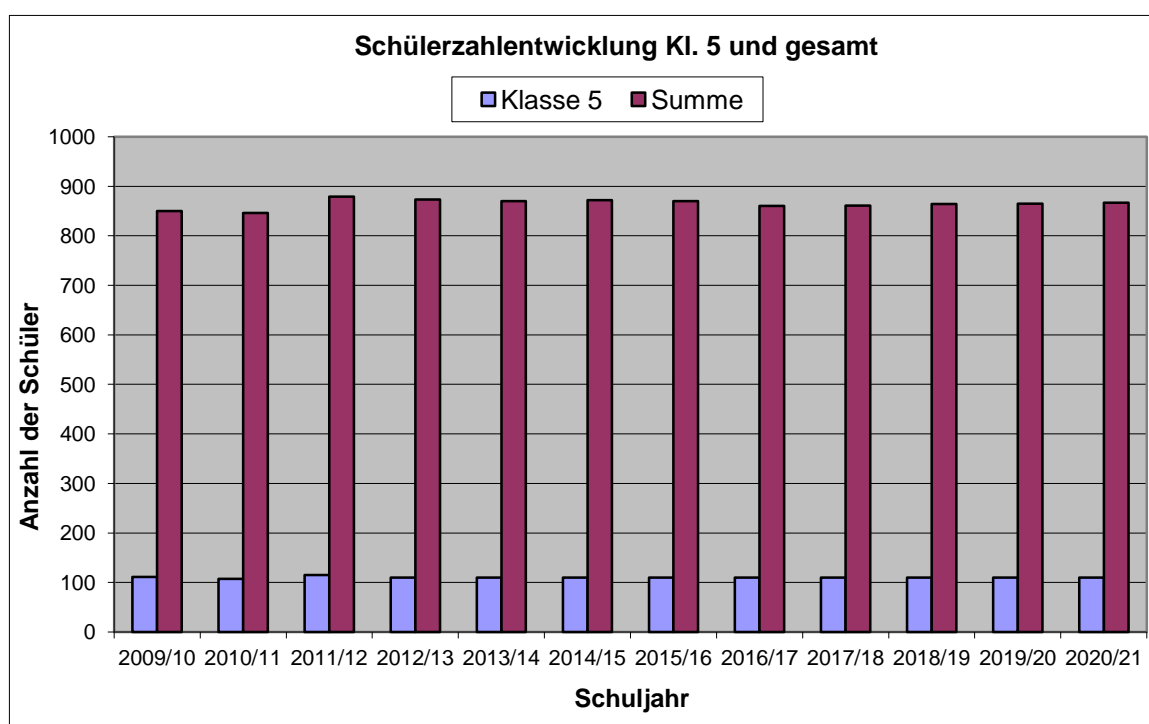
2.7.24 Freie Waldorfschule Dresden

Klasse	Bestand		Voraussichtliche Schülerzahlen									
	09/10	10/11	11/12	12/13	13/14	14/15	15/16	16/17	17/18	18/19	19/20	20/21
5	63	63	60	60	60	60	60	60	60	60	60	60
6	64	65	60	60	60	60	60	60	60	60	60	60
7	65	66	60	60	60	60	60	60	60	60	60	60
8	64	62	60	60	60	60	60	60	60	60	60	60
9	53	65	60	60	60	60	60	60	60	60	60	60
10	58	53	60	60	60	60	60	60	60	60	60	60
11	51	56	60	60	60	60	60	60	60	60	60	60
12	55	50	60	60	60	60	60	60	60	60	60	60
13	16	34	40	40	40	40	40	40	40	40	40	40
Summe	489	514	520	520	520	520	520	520	520	520	520	520



2.7.25 Ev. Kreuzgymnasium Dresden

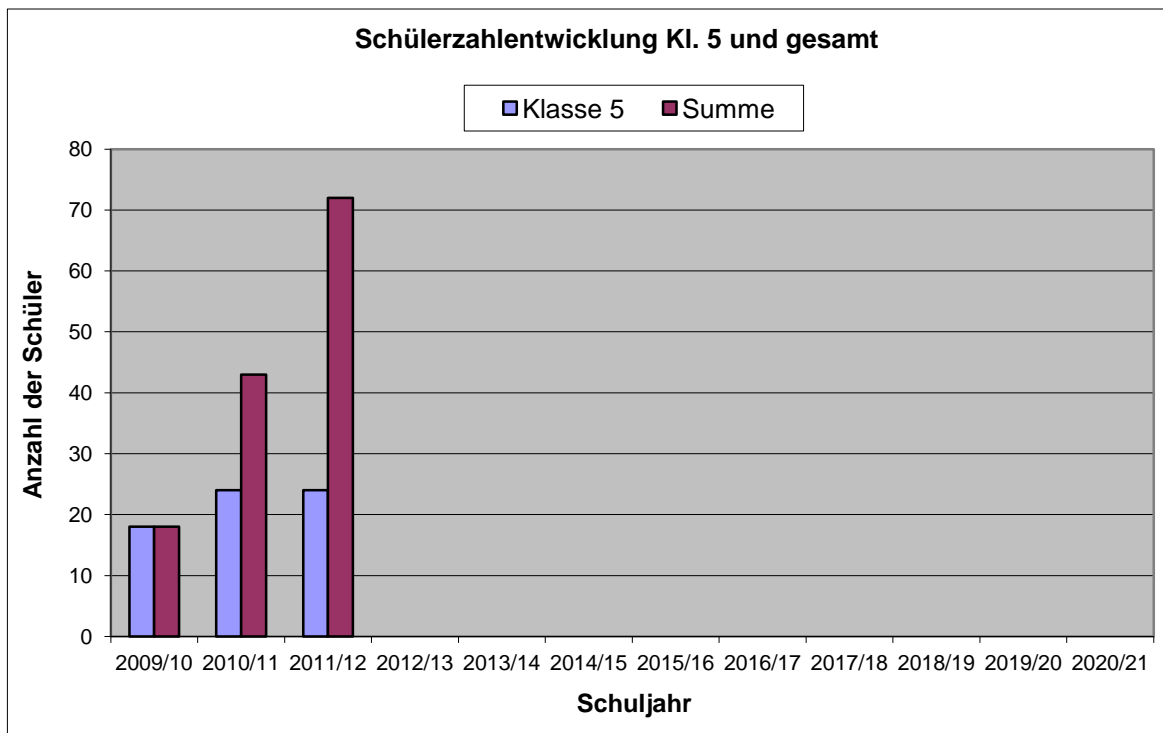
Klasse	Bestand		Voraussichtliche Schülerzahlen									
	09/10	10/11	11/12	12/13	13/14	14/15	15/16	16/17	17/18	18/19	19/20	20/21
5	111	107	115	110	110	110	110	110	110	110	110	110
6	106	110	106	115	109	110	110	110	110	110	110	110
7	112	104	109	106	115	109	106	107	108	107	110	110
8	108	112	103	106	106	112	108	106	107	108	107	110
9	106	111	112	103	106	106	112	108	106	106	107	106
10	105	107	112	110	103	106	106	110	107	108	106	107
11	97	103	119	108	109	110	106	103	110	107	108	106
12	105	92	103	115	112	109	112	106	103	108	107	108
Summe	850	846	879	873	870	872	870	860	861	864	865	867





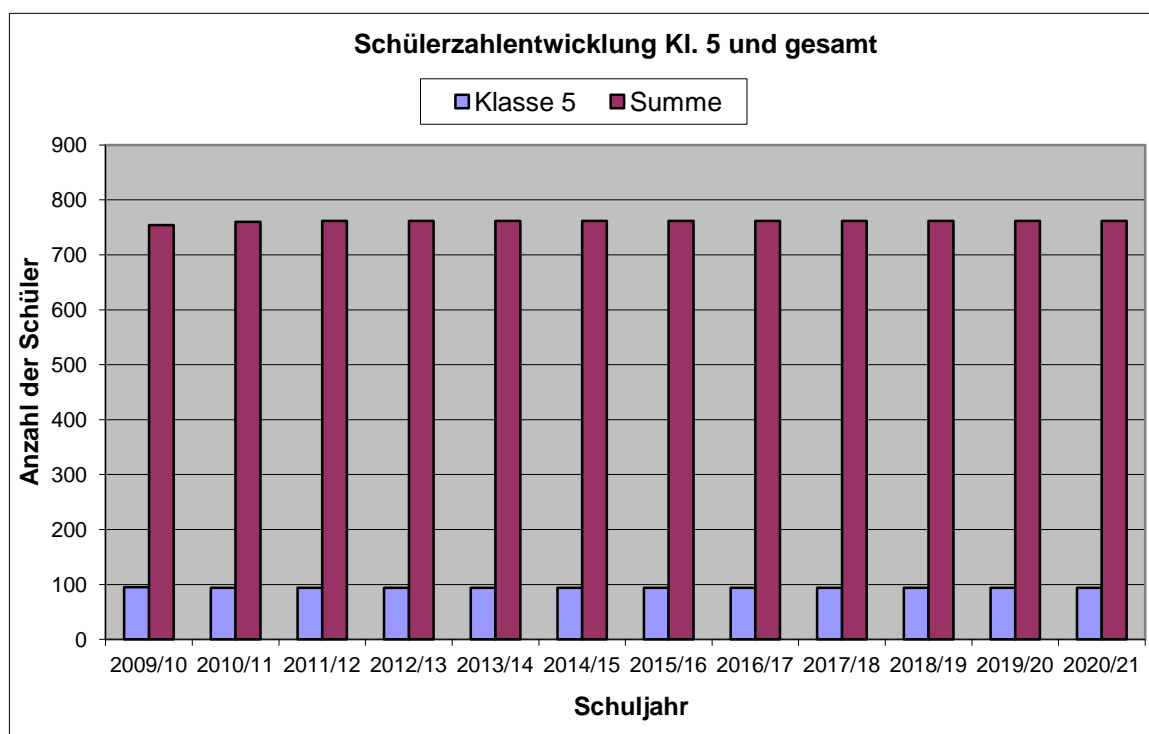
## 2.7.26 Semper Gymnasium Dresden

Klasse	Bestand		Voraussichtliche Schülerzahlen									
	09/10	10/11	11/12	12/13	13/14	14/15	15/16	16/17	17/18	18/19	19/20	20/21
5	18	24	24									
6	0	19	24									
7	0	0	24									
8	0	0	0									
9	0	0	0									
10	0	0	0									
11	0	0	0									
12	0	0	0									
Summe	18	43	72									



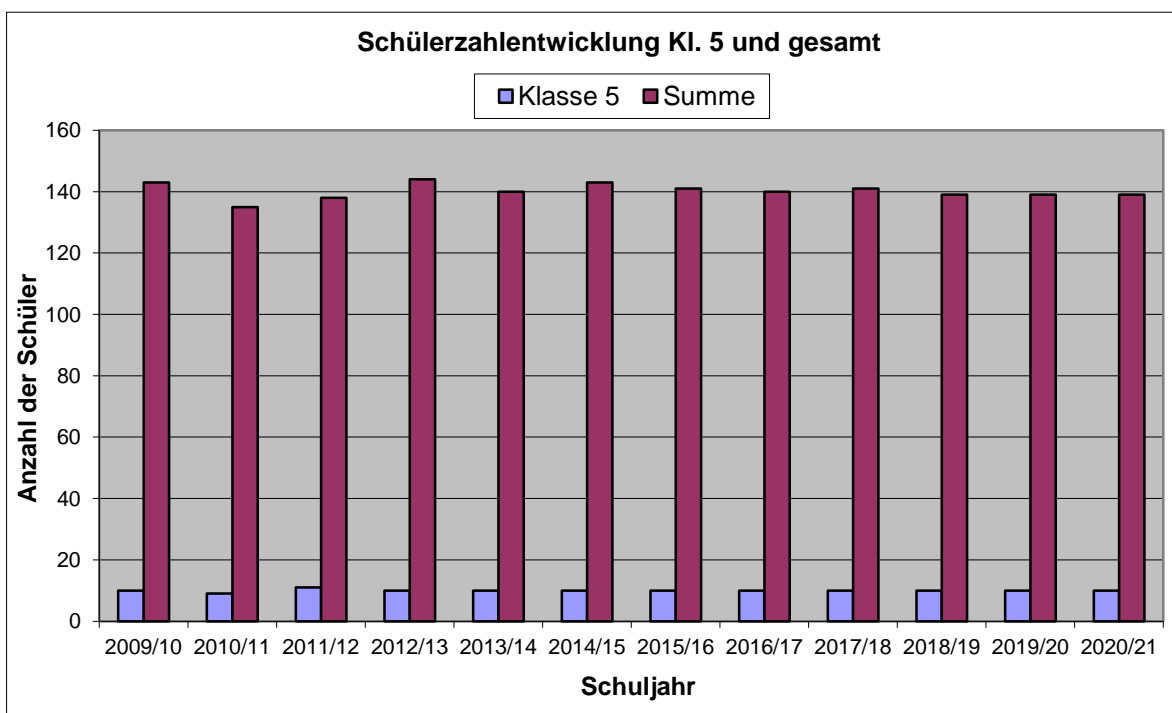
2.7.27 St. Benno-Gymnasium Dresden

Klasse	Bestand		Voraussichtliche Schülerzahlen									
	09/10	10/11	11/12	12/13	13/14	14/15	15/16	16/17	17/18	18/19	19/20	20/21
5	95	94	94	94	94	94	94	94	94	94	94	94
6	94	96	94	94	94	94	94	94	94	94	94	94
7	93	92	93	93	93	93	93	93	93	93	93	93
8	91	95	94	94	94	94	94	94	94	94	94	94
9	91	95	93	93	93	93	93	93	93	93	93	93
10	90	96	94	94	94	94	94	94	94	94	94	94
11	106	96	100	100	100	100	100	100	100	100	100	100
12	94	96	100	100	100	100	100	100	100	100	100	100
Summe	754	760	762	762	762	762	762	762	762	762	762	762



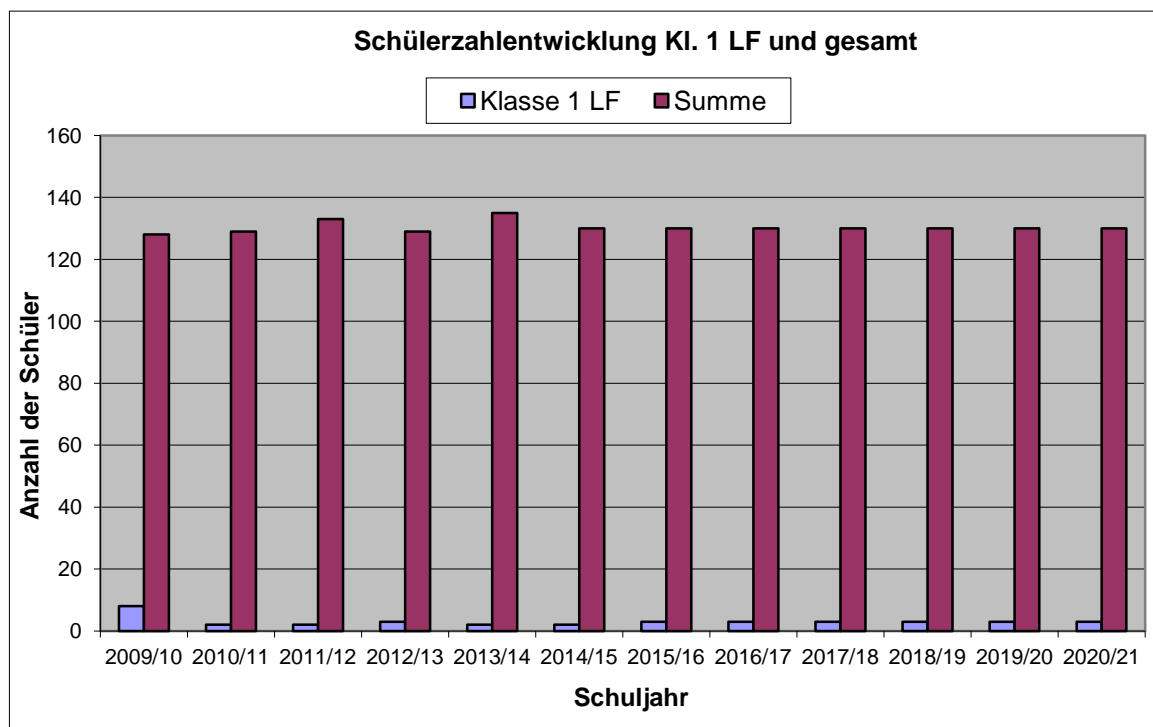
## 2.7.28 Carl-Maria-von-Weber Gymnasium Dresden

Klasse	Bestand		Voraussichtliche Schülerzahlen									
	09/10	10/11	11/12	12/13	13/14	14/15	15/16	16/17	17/18	18/19	19/20	20/21
5	10	9	11	10	10	10	10	10	10	10	10	10
6	11	12	9	13	13	13	13	13	13	13	13	13
7	17	13	15	12	12	12	12	12	12	12	12	12
8	14	16	13	15	15	15	15	15	15	15	15	15
9	14	15	20	15	15	15	15	15	15	15	15	15
10	35	34	30	32	31	33	32	30	30	30	30	30
11	19	18	22	25	19	23	21	24	22	22	22	22
12	23	18	18	22	25	22	23	21	24	22	22	22
Summe	143	135	138	144	140	143	141	140	141	139	139	139



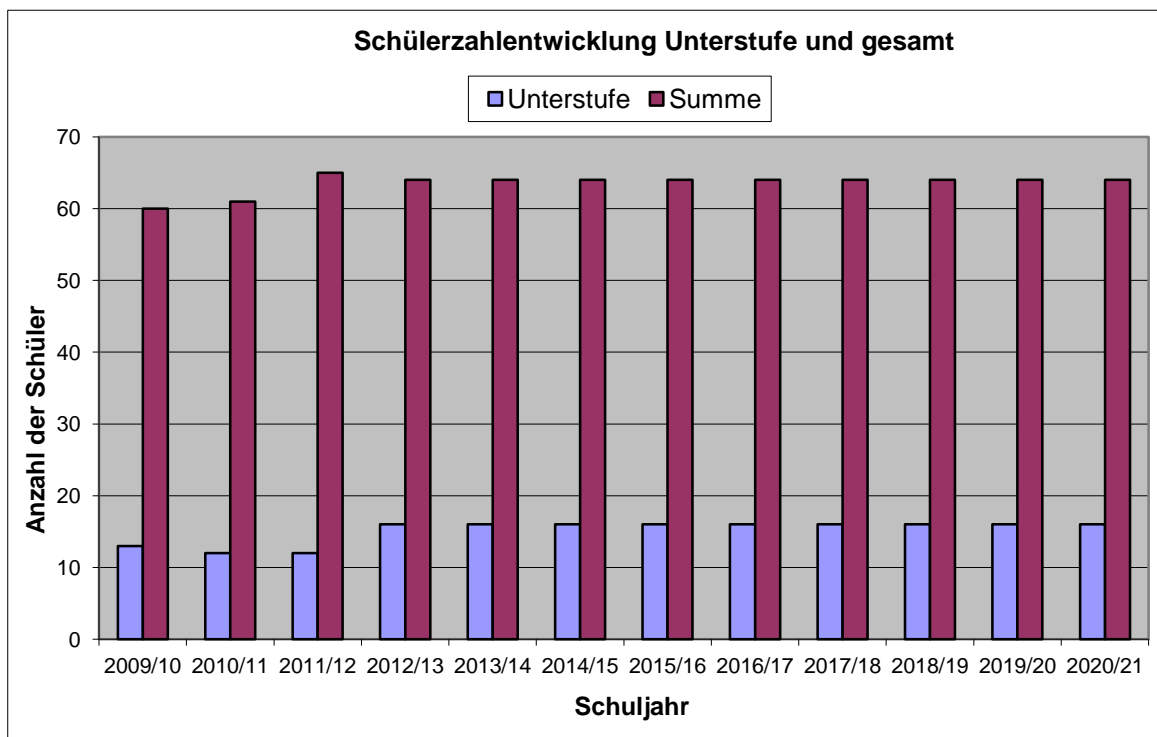
2.7.29 Förderschule "St. Franziskus" Dresden

Klasse	Bestand		Voraussichtliche Schülerzahlen									
	09/10	10/11	11/12	12/13	13/14	14/15	15/16	16/17	17/18	18/19	19/20	20/21
1 LF	8	2	2	3	2	2	3	3	3	3	3	3
2 LF	1	10	2	2	2	2	3	3	3	3	3	3
3 LF	4	3	8	3	2	2	3	3	3	3	3	3
4 LF	6	6	3	8	3	2	3	3	3	3	3	3
5 LF	8	5	5	3	8	3	3	3	3	3	3	3
6 LF	1	7	3	5	3	8	4	5	5	5	5	5
7 (8+9) LF	3	3	9	11	15	11	11	10	10	10	10	10
Unterstufe	20	14	21	20	20	20	20	20	20	20	20	20
Mittelstufe	26	30	27	23	25	25	25	25	25	25	25	25
Oberstufe	29	27	53	51	55	55	55	55	55	55	55	55
Werkstufe	22	22										
Summe	128	129	133	129	135	130	130	130	130	130	130	130



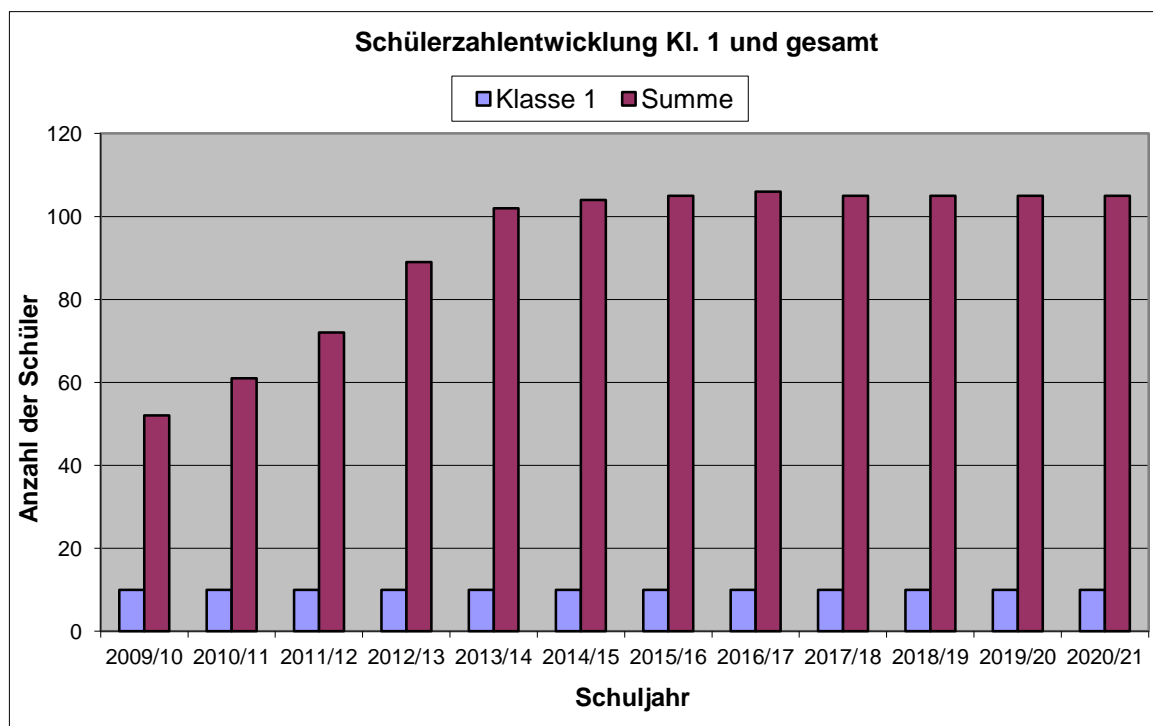
## 2.7.30 Schule am Burkersdorfer Weg Dresden

Klasse	Bestand		Voraussichtliche Schülerzahlen									
	09/10	10/11	11/12	12/13	13/14	14/15	15/16	16/17	17/18	18/19	19/20	20/21
Unterstufe	13	12	12	16	16	16	16	16	16	16	16	16
Mittelstufe	17	15	18	16	16	16	16	16	16	16	16	16
Oberstufe	9	13	19	16	16	16	16	16	16	16	16	16
Werkstufe	21	21	16	16	16	16	16	16	16	16	16	16
Summe	60	61	65	64	64	64	64	64	64	64	64	64



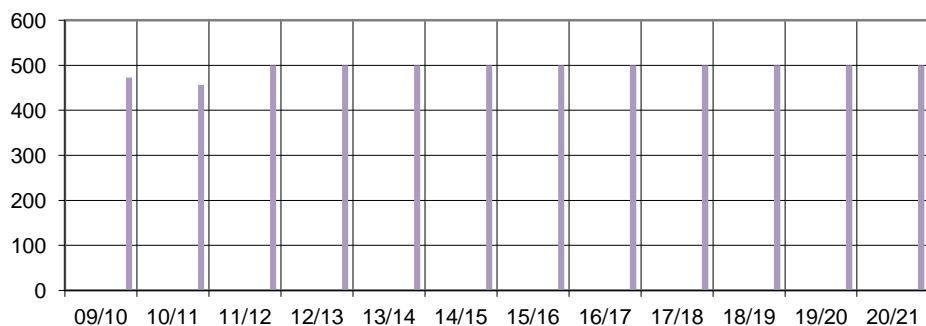
2.7.31 Janusz Korczak Schule Dresden

Klasse	Bestand		Voraussichtliche Schülerzahlen									
	09/10	10/11	11/12	12/13	13/14	14/15	15/16	16/17	17/18	18/19	19/20	20/21
1	10	10	10	10	10	10	10	10	10	10	10	10
2	11	9	10	11	11	11	11	11	11	11	11	11
3	7	12	11	12	12	12	12	12	12	12	12	12
4	9	8	13	12	12	12	12	12	12	12	12	12
5	8	10	8	13	12	12	12	12	12	12	12	12
6		7	10	9	13	12	12	12	12	12	12	12
7	0	0	10	11	10	13	12	12	12	12	12	12
8	7	0		11	11	11	13	12	12	12	12	12
9		5			11	11	11	13	12	12	12	12
10		0										
Summe	52	61	72	89	102	104	105	106	105	105	105	105



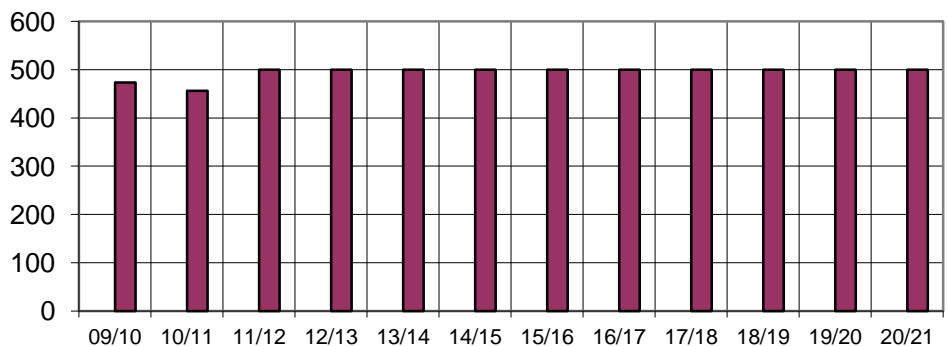
## 2.7.32 Universitätsklinikum "Carl Gustav Carus" an der TU Dresden

Schulart	Bestand		voraussichtliche Schülerzahlen									
	09/10	10/11	11/12	12/13	13/14	14/15	15/16	16/17	17/18	18/19	19/20	20/21
Berufsschule	0	0	0	0	0	0	0	0	0	0	0	0
Berufsbildende Förderschule	0	0	0	0	0	0	0	0	0	0	0	0
Fachoberschule einjährig	0	0	0	0	0	0	0	0	0	0	0	0
Fachoberschule zweijährig	0	0	0	0	0	0	0	0	0	0	0	0
Fachschule	0	0	0	0	0	0	0	0	0	0	0	0
Berufsvorbereitende Maßnahme	0	0	0	0	0	0	0	0	0	0	0	0
Berufsvorbereitungsjahr	0	0	0	0	0	0	0	0	0	0	0	0
Berufsgrundbildungsjahr	0	0	0	0	0	0	0	0	0	0	0	0
Berufliches Gymnasium	0	0	0	0	0	0	0	0	0	0	0	0
Berufsfachschule	473	456	500	500	500	500	500	500	500	500	500	500
<b>Summe</b>	<b>473</b>	<b>456</b>	<b>500</b>	<b>500</b>	<b>500</b>	<b>500</b>	<b>500</b>	<b>500</b>	<b>500</b>	<b>500</b>	<b>500</b>	<b>500</b>



■ Berufsschule	■ Berufsbildende Förderschule	■ Fachoberschule 1-jährig	■ Fachoberschule 2-jährig	■ Fachschule
■ Berufsvorbereitende Maßnahme	■ Berufsvorbereitungsjahr	■ Berufsgrundbildungsjahr	■ Berufliches Gymnasium	■ Berufsfachschule

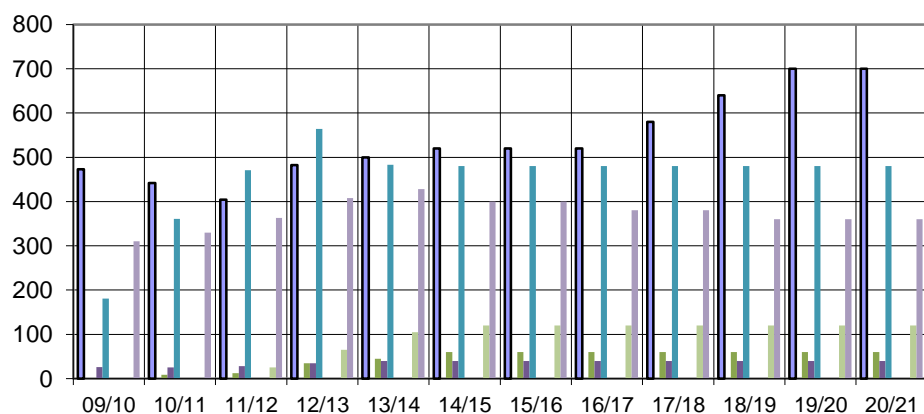
	Bestand		Voraussichtliche Schülerzahlen									
	09/10	10/11	11/12	12/13	13/14	14/15	15/16	16/17	17/18	18/19	19/20	20/21
Umrechnung in Duale Schüler	0	0	0	0	0	0	0	0	0	0	0	0
Schüler in Vollzeit	473	456	500	500	500	500	500	500	500	500	500	500
<b>Summe</b>	<b>473</b>	<b>456</b>	<b>500</b>	<b>500</b>	<b>500</b>	<b>500</b>	<b>500</b>	<b>500</b>	<b>500</b>	<b>500</b>	<b>500</b>	<b>500</b>



■ Umrechnung in Duale Schüler	■ Schüler in Vollzeit
-------------------------------	-----------------------

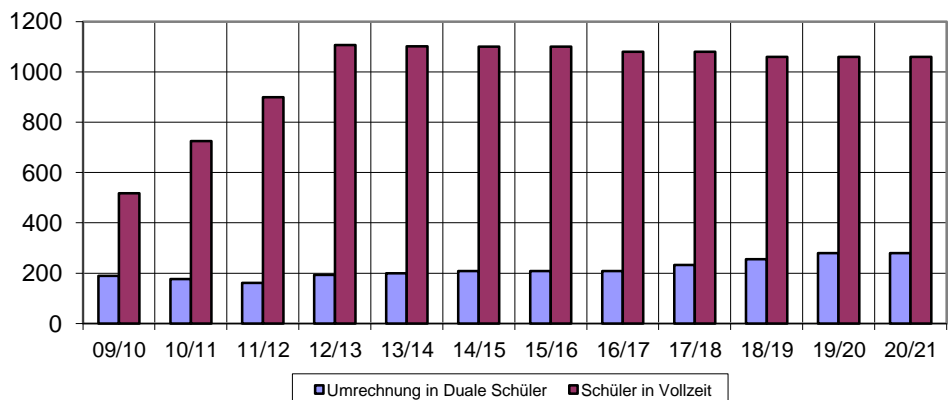
## 2.7.33 Akademie für berufliche Bildung gGmbH (AfBB) Dresden

	Bestand		voraussichtliche Schülerzahlen									
Schulart	09/10	10/11	11/12	12/13	13/14	14/15	15/16	16/17	17/18	18/19	19/20	20/21
Berufsschule	473	442	404	482	500	520	520	520	580	640	700	700
Berufsbildende Förderschule	0	0	0	0	0	0	0	0	0	0	0	0
Fachoberschule einjährig	0	9	12	35	45	60	60	60	60	60	60	60
Fachoberschule zweijährig	26	25	28	35	40	40	40	40	40	40	40	40
Fachschule	181	361	471	564	483	480	480	480	480	480	480	480
Berufsvorbereitende Maßnahme	0	0	0	0	0	0	0	0	0	0	0	0
Berufsvorbereitungsjahr	0	0	0	0	0	0	0	0	0	0	0	0
Berufsgrundbildungsjahr	0	0	0	0	0	0	0	0	0	0	0	0
Berufliches Gymnasium	0	0	25	65	105	120	120	120	120	120	120	120
Berufsfachschule	310	330	363	408	428	400	400	380	380	360	360	360
<b>Summe</b>	<b>990</b>	<b>1167</b>	<b>1303</b>	<b>1589</b>	<b>1601</b>	<b>1620</b>	<b>1620</b>	<b>1600</b>	<b>1660</b>	<b>1700</b>	<b>1760</b>	<b>1760</b>



■ Berufsschule	■ Berufsbildende Förderschule	■ Fachoberschule 1-jährig	■ Fachoberschule 2-jährig	■ Fachschule
■ Berufsvorbereitende Maßnahme	■ Berufsvorbereitungsjahr	■ Berufsgrundbildungsjahr	■ Berufliches Gymnasium	■ Berufsfachschule

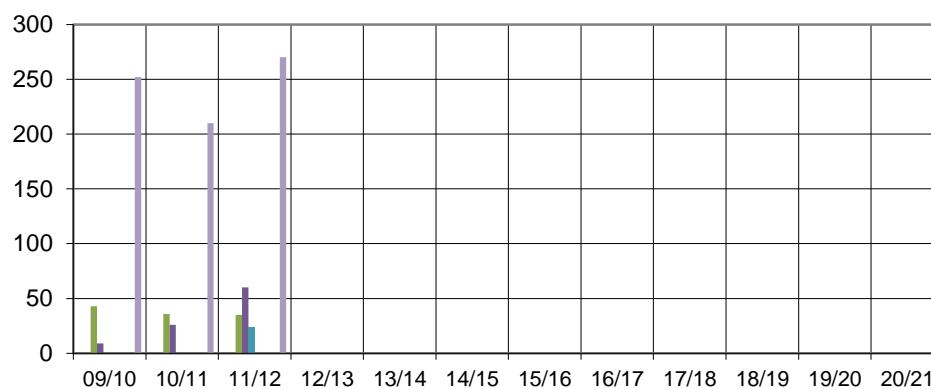
	Bestand		Voraussichtliche Schülerzahlen									
	09/10	10/11	11/12	12/13	13/14	14/15	15/16	16/17	17/18	18/19	19/20	20/21
Umrechnung in Duale Schüler	189	177	162	193	200	208	208	208	232	256	280	280
Schüler in Vollzeit	517	725	899	1107	1101	1100	1100	1080	1080	1060	1060	1060
<b>Summe</b>	<b>706</b>	<b>902</b>	<b>1061</b>	<b>1300</b>	<b>1301</b>	<b>1308</b>	<b>1308</b>	<b>1288</b>	<b>1312</b>	<b>1316</b>	<b>1340</b>	<b>1340</b>





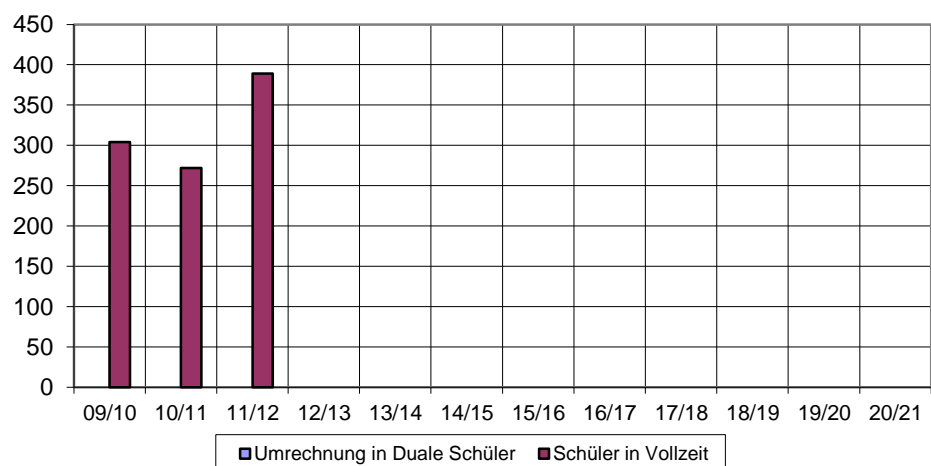
## 2.7.34 Semper Schulen Dresden

Schulart	Bestand		voraussichtliche Schülerzahlen									
	09/10	10/11	11/12	12/13	13/14	14/15	15/16	16/17	17/18	18/19	19/20	20/21
Berufsschule	0	0	0									
Berufsbildende Förderschule	0	0	0									
Fachoberschule einjährig	43	36	35									
Fachoberschule zweijährig	9	26	60									
Fachschule	0	0	24									
Berufsvorbereitende Maßnahme	0	0	0									
Berufsvorbereitungsjahr	0	0	0									
Berufsgrundbildungsjahr	0	0	0									
Berufliches Gymnasium	0	0	0									
Berufsfachschule	252	210	270									
<b>Summe</b>	<b>304</b>	<b>272</b>	<b>389</b>									



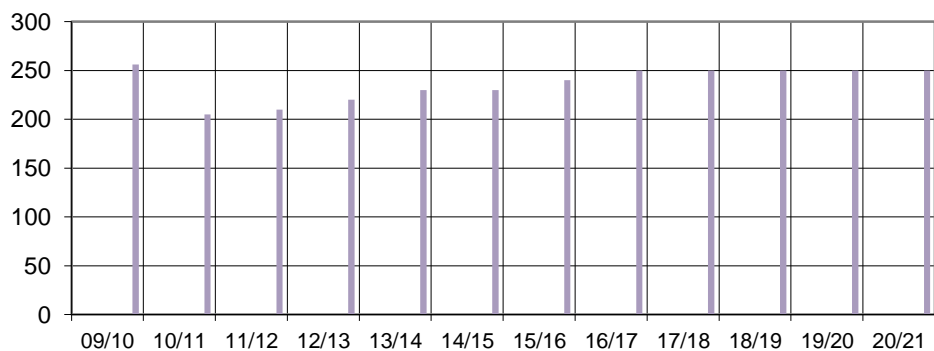
■ Berufsschule	■ Berufsbildende Förderschule	■ Fachoberschule 1-jährig	■ Fachoberschule 2-jährig	■ Fachschule
■ Berufsvorbereitende Maßnahme	■ Berufsvorbereitungsjahr	■ Berufsgrundbildungsjahr	■ Berufliches Gymnasium	■ Berufsfachschule

	Bestand		Voraussichtliche Schülerzahlen									
	09/10	10/11	11/12	12/13	13/14	14/15	15/16	16/17	17/18	18/19	19/20	20/21
Umrechnung in Duale Schüler	0	0	0	0	0	0	0	0	0	0	0	0
Schüler in Vollzeit	304	272	389	0	0	0	0	0	0	0	0	0
<b>Summe</b>	<b>304</b>	<b>272</b>	<b>389</b>	<b>0</b>	<b>0</b>	<b>0</b>	<b>0</b>	<b>0</b>	<b>0</b>	<b>0</b>	<b>0</b>	<b>0</b>



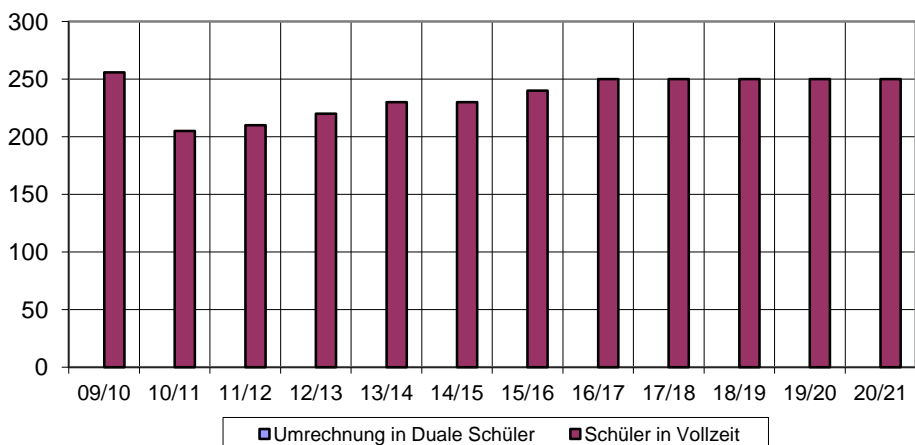
## 2.7.35 Bildungsakademie Dresden Freigemeinnützige Trägerschaft GmbH

	Bestand		voraussichtliche Schülerzahlen									
Schulart	09/10	10/11	11/12	12/13	13/14	14/15	15/16	16/17	17/18	18/19	19/20	20/21
Berufsschule	0	0	0	0	0	0	0	0	0	0	0	0
Berufsbildende Förderschule	0	0	0	0	0	0	0	0	0	0	0	0
Fachoberschule einjährig	0	0	0	0	0	0	0	0	0	0	0	0
Fachoberschule zweijährig	0	0	0	0	0	0	0	0	0	0	0	0
Fachschule	0	0	0	0	0	0	0	0	0	0	0	0
Berufsvorbereitende Maßnahme	0	0	0	0	0	0	0	0	0	0	0	0
Berufsvorbereitungsjahr	0	0	0	0	0	0	0	0	0	0	0	0
Berufsgrundbildungsjahr	0	0	0	0	0	0	0	0	0	0	0	0
Berufliches Gymnasium	0	0	0	0	0	0	0	0	0	0	0	0
Berufsfachschule	256	205	210	220	230	230	240	250	250	250	250	250
<b>Summe</b>	<b>256</b>	<b>205</b>	<b>210</b>	<b>220</b>	<b>230</b>	<b>230</b>	<b>240</b>	<b>250</b>	<b>250</b>	<b>250</b>	<b>250</b>	<b>250</b>



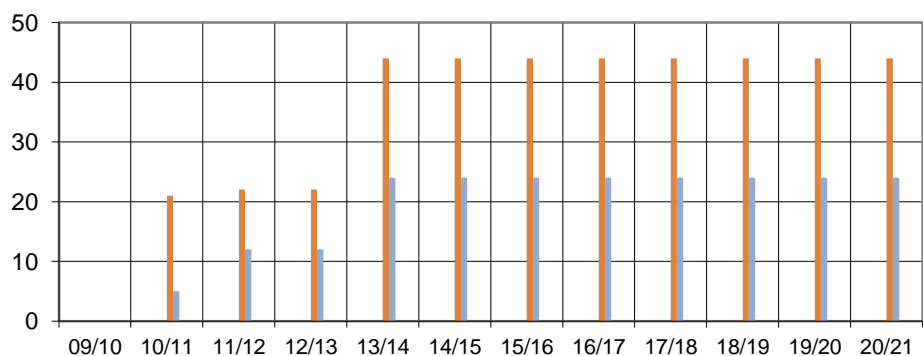
■ Berufsschule	■ Berufsbildende Förderschule	■ Fachoberschule 1-jährig	■ Fachoberschule 2-jährig	■ Fachschule
■ Berufsvorbereitende Maßnahme	■ Berufsvorbereitungsjahr	■ Berufsgrundbildungsjahr	■ Berufliches Gymnasium	■ Berufsfachschule

	Bestand		Voraussichtliche Schülerzahlen									
	09/10	10/11	11/12	12/13	13/14	14/15	15/16	16/17	17/18	18/19	19/20	20/21
Umrechnung in Duale Schüler	0	0	0	0	0	0	0	0	0	0	0	0
Schüler in Vollzeit	256	205	210	220	230	230	240	250	250	250	250	250
<b>Summe</b>	<b>256</b>	<b>205</b>	<b>210</b>	<b>220</b>	<b>230</b>	<b>230</b>	<b>240</b>	<b>250</b>	<b>250</b>	<b>250</b>	<b>250</b>	<b>250</b>



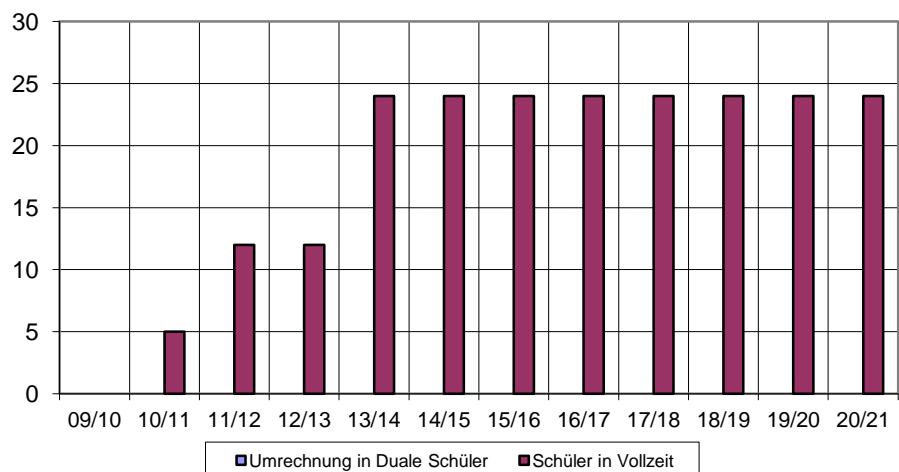
## 2.7.36 IB - Berufsfachschule des Internationalen Bundes

Schulart	Bestand		voraussichtliche Schülerzahlen									
	09/10	10/11	11/12	12/13	13/14	14/15	15/16	16/17	17/18	18/19	19/20	20/21
Berufsschule	0	0	0	0	0	0	0	0	0	0	0	0
Berufsbildende Förderschule	0	0	0	0	0	0	0	0	0	0	0	0
Fachoberschule einjährig	0	0	0	0	0	0	0	0	0	0	0	0
Fachoberschule zweijährig	0	0	0	0	0	0	0	0	0	0	0	0
Fachschule	0	0	0	0	0	0	0	0	0	0	0	0
Berufsvorbereitende Maßnahme	0	21	22	22	44	44	44	44	44	44	44	44
Berufsvorbereitungsjahr	0	5	12	12	24	24	24	24	24	24	24	24
Berufsgrundbildungsjahr	0	0	0	0	0	0	0	0	0	0	0	0
Berufliches Gymnasium	0	0	0	0	0	0	0	0	0	0	0	0
Berufsfachschule	0	0	0	0	0	0	0	0	0	0	0	0
<b>Summe</b>	<b>0</b>	<b>26</b>	<b>34</b>	<b>34</b>	<b>68</b>	<b>68</b>	<b>68</b>	<b>68</b>	<b>68</b>	<b>68</b>	<b>68</b>	<b>68</b>



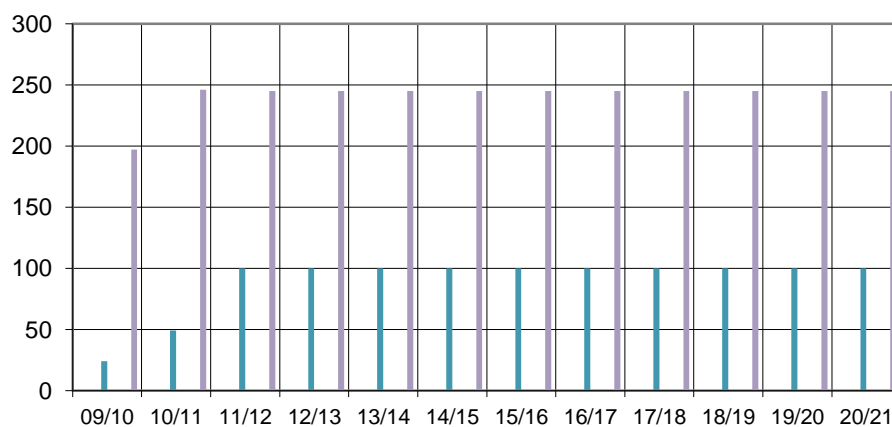
■ Berufsschule	■ Berufsbildende Förderschule	■ Fachoberschule 1-jährig	■ Fachoberschule 2-jährig	■ Fachschule
■ Berufsvorbereitende Maßnahme	■ Berufsvorbereitungsjahr	■ Berufsgrundbildungsjahr	■ Berufliches Gymnasium	■ Berufsfachschule

	Bestand		Voraussichtliche Schülerzahlen									
	09/10	10/11	11/12	12/13	13/14	14/15	15/16	16/17	17/18	18/19	19/20	20/21
Umrechnung in Duale Schüler	0	0	0	0	0	0	0	0	0	0	0	0
Schüler in Vollzeit	0	5	12	12	24	24	24	24	24	24	24	24
<b>Summe</b>	<b>0</b>	<b>5</b>	<b>12</b>	<b>12</b>	<b>24</b>	<b>24</b>	<b>24</b>	<b>24</b>	<b>24</b>	<b>24</b>	<b>24</b>	<b>24</b>



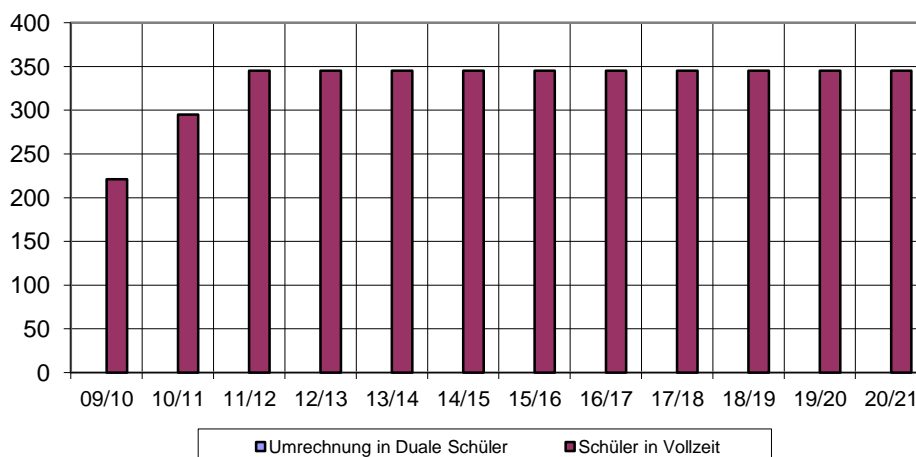
## 2.7.37 DPFA-Schulen gemeinnützige GmbH

Schulart	Bestand		voraussichtliche Schülerzahlen									
	09/10	10/11	11/12	12/13	13/14	14/15	15/16	16/17	17/18	18/19	19/20	20/21
Berufsschule	0	0	0	0	0	0	0	0	0	0	0	0
Berufsbildende Förderschule	0	0	0	0	0	0	0	0	0	0	0	0
Fachoberschule einjährig	0	0	0	0	0	0	0	0	0	0	0	0
Fachoberschule zweijährig	0	0	0	0	0	0	0	0	0	0	0	0
Fachschule	24	49	100	100	100	100	100	100	100	100	100	100
Berufsvorbereitende Maßnahme	0	0	0	0	0	0	0	0	0	0	0	0
Berufsvorbereitungsjahr	0	0	0	0	0	0	0	0	0	0	0	0
Berufsgrundbildungsjahr	0	0	0	0	0	0	0	0	0	0	0	0
Berufliches Gymnasium	0	0	0	0	0	0	0	0	0	0	0	0
Berufsfachschule	197	246	245	245	245	245	245	245	245	245	245	245
<b>Summe</b>	<b>221</b>	<b>295</b>	<b>345</b>	<b>345</b>	<b>345</b>	<b>345</b>	<b>345</b>	<b>345</b>	<b>345</b>	<b>345</b>	<b>345</b>	<b>345</b>



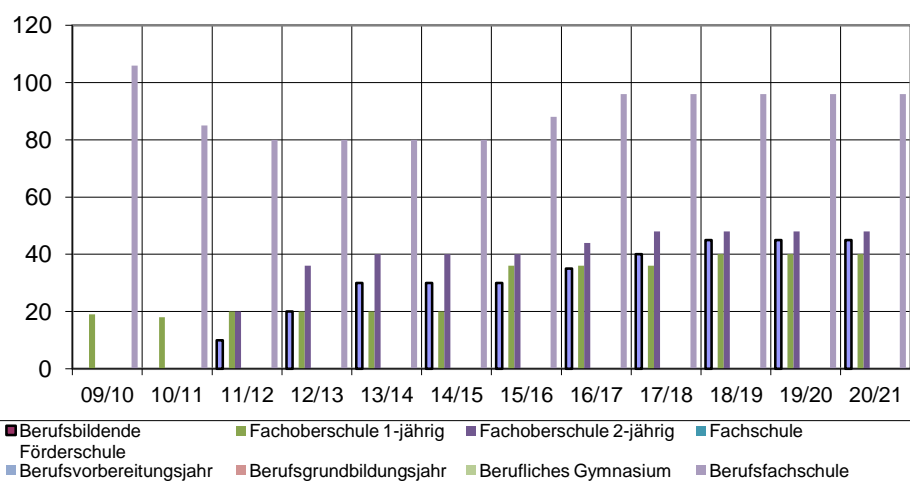
■ Berufsschule	■ Berufsbildende Förderschule	■ Fachoberschule 1-jährig	■ Fachoberschule 2-jährig	■ Fachschule
■ Berufsvorbereitende Maßnahme	■ Berufsvorbereitungsjahr	■ Berufsgrundbildungsjahr	■ Berufliches Gymnasium	■ Berufsfachschule

	Bestand		Voraussichtliche Schülerzahlen									
	09/10	10/11	11/12	12/13	13/14	14/15	15/16	16/17	17/18	18/19	19/20	20/21
Umrechnung in Duale Schüler	0	0	0	0	0	0	0	0	0	0	0	0
Schüler in Vollzeit	221	295	345	345	345	345	345	345	345	345	345	345
<b>Summe</b>	<b>221</b>	<b>295</b>	<b>345</b>	<b>345</b>	<b>345</b>	<b>345</b>	<b>345</b>	<b>345</b>	<b>345</b>	<b>345</b>	<b>345</b>	<b>345</b>

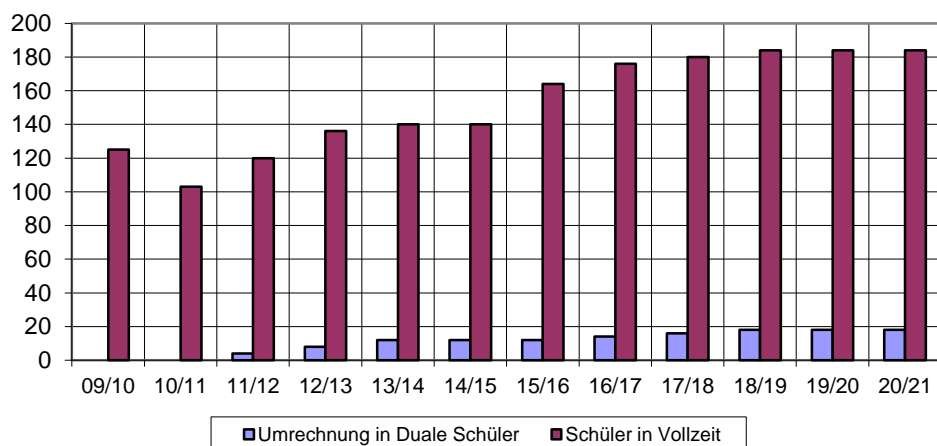


## 2.7.38 b.i.b. International College Dresden

	Bestand		voraussichtliche Schülerzahlen									
Schulart	09/10	10/11	11/12	12/13	13/14	14/15	15/16	16/17	17/18	18/19	19/20	20/21
Berufsschule	0	0	10	20	30	30	30	35	40	45	45	45
Berufsbildende Förderschule	0	0	0	0	0	0	0	0	0	0	0	0
Fachoberschule einjährig	19	18	20	20	20	20	36	36	36	40	40	40
Fachoberschule zweijährig	0	0	20	36	40	40	40	44	48	48	48	48
Fachschule	0	0	0	0	0	0	0	0	0	0	0	0
Berufsvorbereitende Maßnahme	0	0	0	0	0	0	0	0	0	0	0	0
Berufsvorbereitungsjahr	0	0	0	0	0	0	0	0	0	0	0	0
Berufsgrundbildungsjahr	0	0	0	0	0	0	0	0	0	0	0	0
Berufliches Gymnasium	0	0	0	0	0	0	0	0	0	0	0	0
Berufsfachschule	106	85	80	80	80	80	88	96	96	96	96	96
<b>Summe</b>	<b>125</b>	<b>103</b>	<b>130</b>	<b>156</b>	<b>170</b>	<b>170</b>	<b>194</b>	<b>211</b>	<b>220</b>	<b>229</b>	<b>229</b>	<b>229</b>

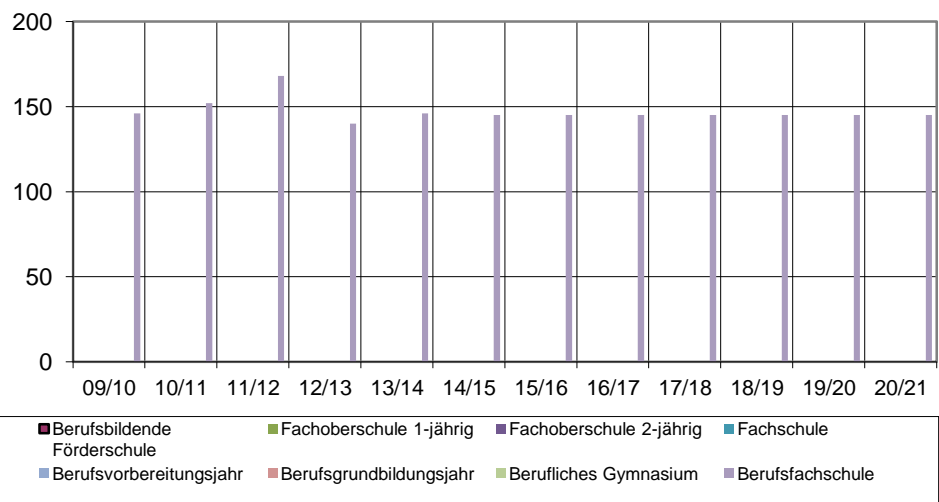


	Bestand		Voraussichtliche Schülerzahlen									
	09/10	10/11	11/12	12/13	13/14	14/15	15/16	16/17	17/18	18/19	19/20	20/21
Umrechnung in Duale Schüler	0	0	4	8	12	12	12	14	16	18	18	18
Schüler in Vollzeit	125	103	120	136	140	140	164	176	180	184	184	184
<b>Summe</b>	<b>125</b>	<b>103</b>	<b>124</b>	<b>144</b>	<b>152</b>	<b>152</b>	<b>176</b>	<b>190</b>	<b>196</b>	<b>202</b>	<b>202</b>	<b>202</b>

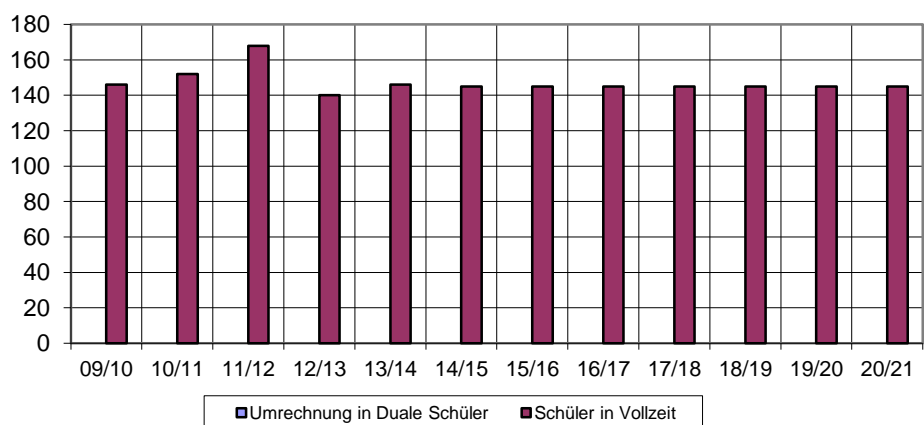


## 2.7.39 Deutsche Angestellten-Akademie GmbH

	Bestand		voraussichtliche Schülerzahlen									
Schulart	09/10	10/11	11/12	12/13	13/14	14/15	15/16	16/17	17/18	18/19	19/20	20/21
Berufsschule	0	0	0	0	0	0	0	0	0	0	0	0
Berufsbildende Förderschule	0	0	0	0	0	0	0	0	0	0	0	0
Fachoberschule einjährig	0	0	0	0	0	0	0	0	0	0	0	0
Fachoberschule zweijährig	0	0	0	0	0	0	0	0	0	0	0	0
Fachschule	0	0	0	0	0	0	0	0	0	0	0	0
Berufsvorbereitende Maßnahme	0	0	0	0	0	0	0	0	0	0	0	0
Berufsvorbereitungsjahr	0	0	0	0	0	0	0	0	0	0	0	0
Berufsgrundbildungsjahr	0	0	0	0	0	0	0	0	0	0	0	0
Berufliches Gymnasium	0	0	0	0	0	0	0	0	0	0	0	0
Berufsfachschule	146	152	168	140	146	145	145	145	145	145	145	145
<b>Summe</b>	<b>146</b>	<b>152</b>	<b>168</b>	<b>140</b>	<b>146</b>	<b>145</b>	<b>145</b>	<b>145</b>	<b>145</b>	<b>145</b>	<b>145</b>	<b>145</b>

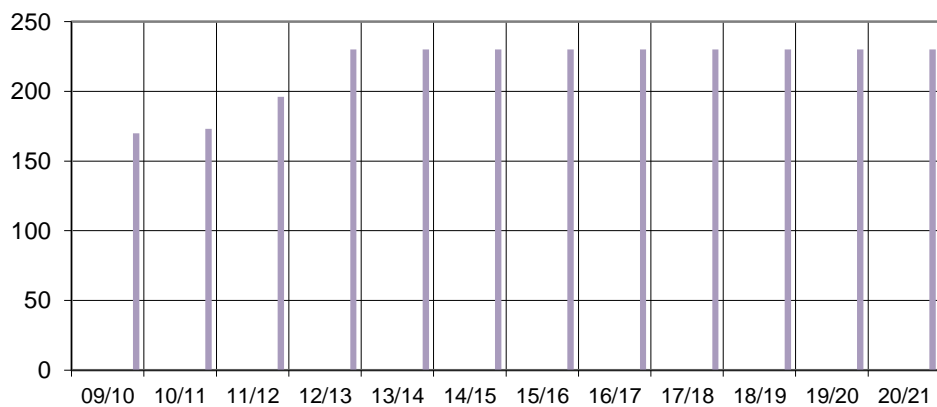


	Bestand		Voraussichtliche Schülerzahlen									
	09/10	10/11	11/12	12/13	13/14	14/15	15/16	16/17	17/18	18/19	19/20	20/21
Umrechnung in Duale Schüler	0	0	0	0	0	0	0	0	0	0	0	0
Schüler in Vollzeit	146	152	168	140	146	145	145	145	145	145	145	145
<b>Summe</b>	<b>146</b>	<b>152</b>	<b>168</b>	<b>140</b>	<b>146</b>	<b>145</b>	<b>145</b>	<b>145</b>	<b>145</b>	<b>145</b>	<b>145</b>	<b>145</b>



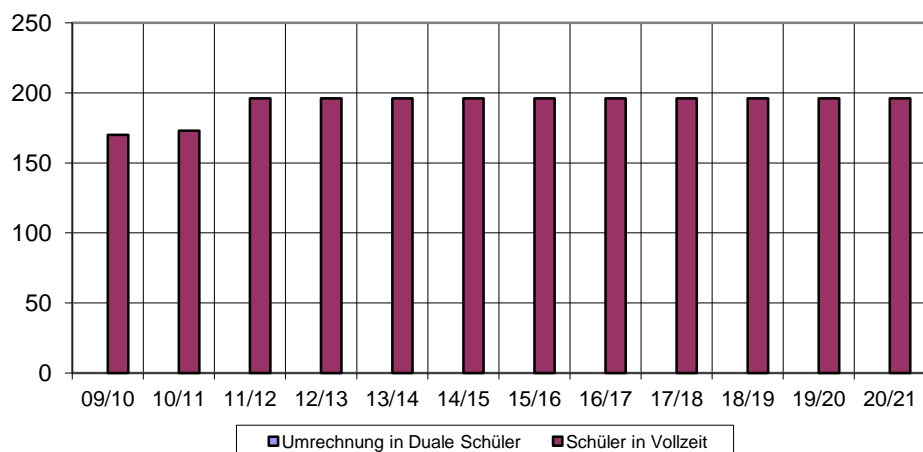
## 2.7.40 Ev.-Luth. Diakonissenanstalt Dresden e.V.

Schulart	Bestand		voraussichtliche Schülerzahlen									
	09/10	10/11	11/12	12/13	13/14	14/15	15/16	16/17	17/18	18/19	19/20	20/21
Berufsschule	0	0	0	0	0	0	0	0	0	0	0	0
Berufsbildende Förderschule	0	0	0	0	0	0	0	0	0	0	0	0
Fachoberschule einjährig	0	0	0	0	0	0	0	0	0	0	0	0
Fachoberschule zweijährig	0	0	0	0	0	0	0	0	0	0	0	0
Fachschule	0	0	0	0	0	0	0	0	0	0	0	0
Berufsvorbereitende Maßnahme	0	0	0	0	0	0	0	0	0	0	0	0
Berufsvorbereitungsjahr	0	0	0	0	0	0	0	0	0	0	0	0
Berufsgrundbildungsjahr	0	0	0	0	0	0	0	0	0	0	0	0
Berufliches Gymnasium	0	0	0	0	0	0	0	0	0	0	0	0
Berufsfachschule	170	173	196	230	230	230	230	230	230	230	230	230
<b>Summe</b>	<b>170</b>	<b>173</b>	<b>196</b>	<b>230</b>	<b>230</b>	<b>230</b>	<b>230</b>	<b>230</b>	<b>230</b>	<b>230</b>	<b>230</b>	<b>2300</b>



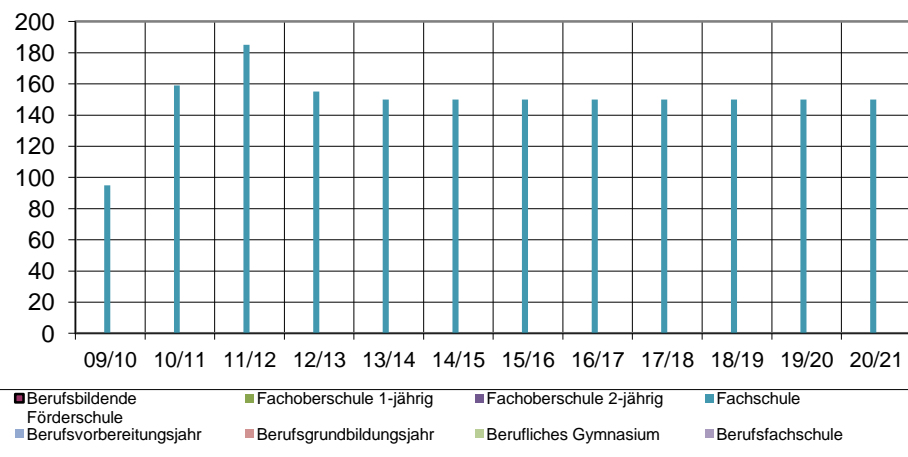
■ Berufsschule	■ Berufsbildende Förderschule	■ Fachoberschule 1-jährig	■ Fachoberschule 2-jährig	■ Fachschule
■ Berufsvorbereitende Maßnahme	■ Berufsvorbereitungsjahr	■ Berufsgrundbildungsjahr	■ Berufliches Gymnasium	■ Berufsfachschule

	Bestand		Voraussichtliche Schülerzahlen									
	09/10	10/11	11/12	12/13	13/14	14/15	15/16	16/17	17/18	18/19	19/20	20/21
Umrechnung in Duale Schüler	0	0	0	0	0	0	0	0	0	0	0	0
Schüler in Vollzeit	170	173	230	230	230	230	230	230	230	230	230	230
<b>Summe</b>	<b>170</b>	<b>173</b>	<b>230</b>	<b>230</b>	<b>230</b>	<b>230</b>	<b>230</b>	<b>230</b>	<b>230</b>	<b>230</b>	<b>230</b>	<b>230</b>

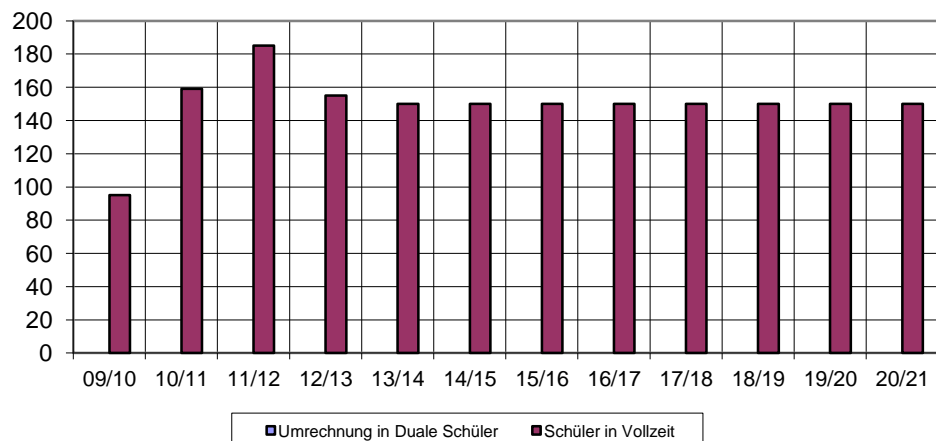


## 2.7.41 Fachschule für Sozialwesen der Donner + Kern gGmbH

	Bestand		voraussichtliche Schülerzahlen									
Schulart	09/10	10/11	11/12	12/13	13/14	14/15	15/16	16/17	17/18	18/19	19/20	20/21
Berufsschule	0	0	0	0	0	0	0	0	0	0	0	0
Berufsbildende Förderschule	0	0	0	0	0	0	0	0	0	0	0	0
Fachoberschule einjährig	0	0	0	0	0	0	0	0	0	0	0	0
Fachoberschule zweijährig	0	0	0	0	0	0	0	0	0	0	0	0
Fachschule	95	159	185	155	150	150	150	150	150	150	150	150
Berufsvorbereitende Maßnahme	0	0	0	0	0	0	0	0	0	0	0	0
Berufsvorbereitungsjahr	0	0	0	0	0	0	0	0	0	0	0	0
Berufsgrundbildungsjahr	0	0	0	0	0	0	0	0	0	0	0	0
Berufliches Gymnasium	0	0	0	0	0	0	0	0	0	0	0	0
Berufsfachschule	0	0	0	0	0	0	0	0	0	0	0	0
Summe	95	159	185	155	150	150	150	150	150	150	150	150



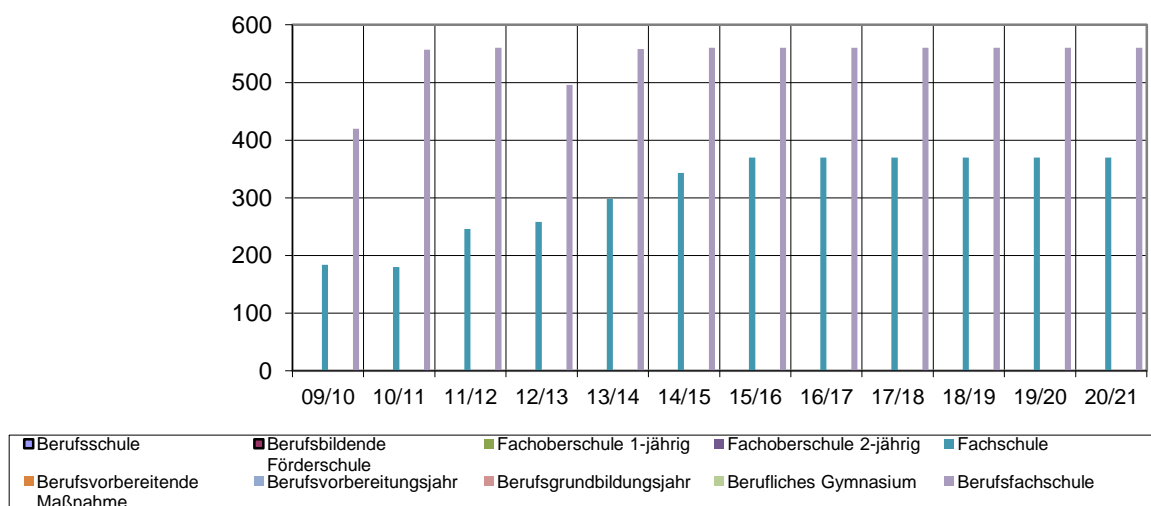
	Bestand		Voraussichtliche Schülerzahlen									
	09/10	10/11	11/12	12/13	13/14	14/15	15/16	16/17	17/18	18/19	19/20	20/21
Umrechnung in Duale Schüler	0	0	0	0	0	0	0	0	0	0	0	0
Schüler in Vollzeit	95	159	185	155	150	150	150	150	150	150	150	150
Summe	95	159	185	155	150	150	150	150	150	150	150	150



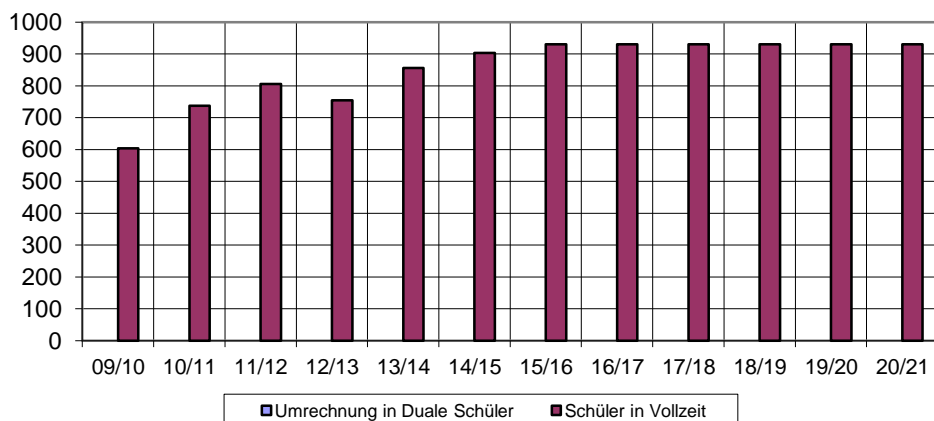


## 2.7.42 Deutsches Rotes Kreuz Bildungswerk Sachsen gGmbH

Schulart	Bestand		voraussichtliche Schülerzahlen									
	09/10	10/11	11/12	12/13	13/14	14/15	15/16	16/17	17/18	18/19	19/20	20/21
Berufsschule	0	0	0	0	0	0	0	0	0	0	0	0
Berufsbildende Förderschule	0	0	0	0	0	0	0	0	0	0	0	0
Fachoberschule einjährig	0	0	0	0	0	0	0	0	0	0	0	0
Fachoberschule zweijährig	0	0	0	0	0	0	0	0	0	0	0	0
Fachschule	184	180	246	258	298	343	370	370	370	370	370	370
Berufsvorbereitende Maßnahme	0	0	0	0	0	0	0	0	0	0	0	0
Berufsvorbereitungsjahr	0	0	0	0	0	0	0	0	0	0	0	0
Berufsgrundbildungsjahr	0	0	0	0	0	0	0	0	0	0	0	0
Berufliches Gymnasium	0	0	0	0	0	0	0	0	0	0	0	0
Berufsfachschule	420	557	560	496	558	560	560	560	560	560	560	560
<b>Summe</b>	<b>604</b>	<b>737</b>	<b>806</b>	<b>754</b>	<b>856</b>	<b>903</b>	<b>930</b>	<b>930</b>	<b>930</b>	<b>930</b>	<b>930</b>	<b>930</b>

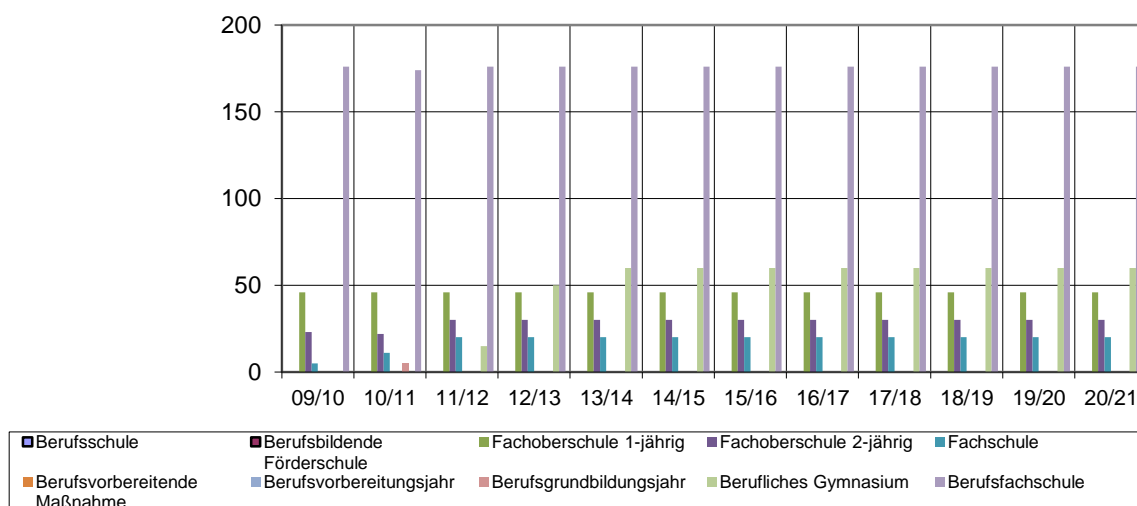


	Bestand		Voraussichtliche Schülerzahlen									
	09/10	10/11	11/12	12/13	13/14	14/15	15/16	16/17	17/18	18/19	19/20	20/21
Umrechnung in Duale Schüler	0	0	0	0	0	0	0	0	0	0	0	0
Schüler in Vollzeit	604	737	806	754	856	903	930	930	930	930	930	930
<b>Summe</b>	<b>604</b>	<b>737</b>	<b>806</b>	<b>754</b>	<b>856</b>	<b>903</b>	<b>930</b>	<b>930</b>	<b>930</b>	<b>930</b>	<b>930</b>	<b>930</b>

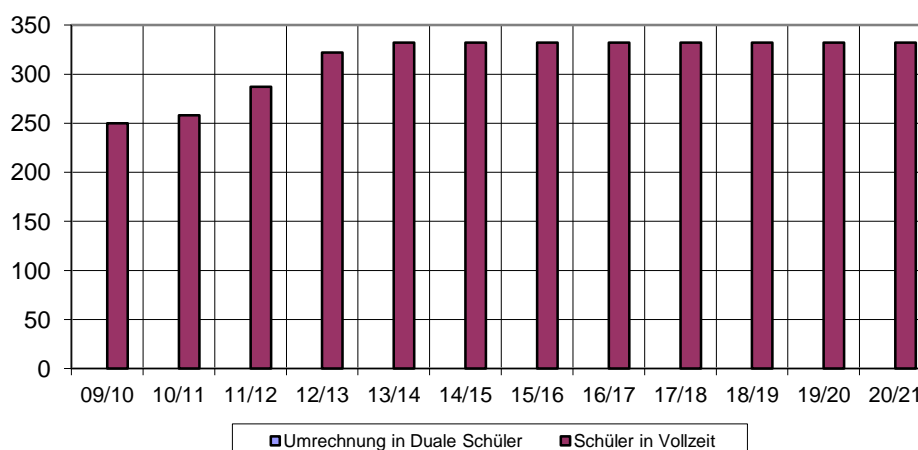


## 2.7.43 ESB mediencollege gGmbH

Schulart	Bestand		voraussichtliche Schülerzahlen									
	09/10	10/11	11/12	12/13	13/14	14/15	15/16	16/17	17/18	18/19	19/20	20/21
Berufsschule	0	0	0	0	0	0	0	0	0	0	0	0
Berufsbildende Förderschule	0	0	0	0	0	0	0	0	0	0	0	0
Fachoberschule einjährig	46	46	46	46	46	46	46	46	46	46	46	46
Fachoberschule zweijährig	23	22	30	30	30	30	30	30	30	30	30	30
Fachschule	5	11	20	20	20	20	20	20	20	20	20	20
Berufsvorbereitende Maßnahme	0	0	0	0	0	0	0	0	0	0	0	0
Berufsvorbereitungsjahr	0	0	0	0	0	0	0	0	0	0	0	0
Berufsgrundbildungsjahr	0	5	0	0	0	0	0	0	0	0	0	0
Berufliches Gymnasium	0	0	15	50	60	60	60	60	60	60	60	60
Berufsfachschule	176	174	176	176	176	176	176	176	176	176	176	176
<b>Summe</b>	<b>250</b>	<b>258</b>	<b>287</b>	<b>322</b>	<b>332</b>	<b>332</b>	<b>332</b>	<b>332</b>	<b>332</b>	<b>332</b>	<b>332</b>	<b>332</b>

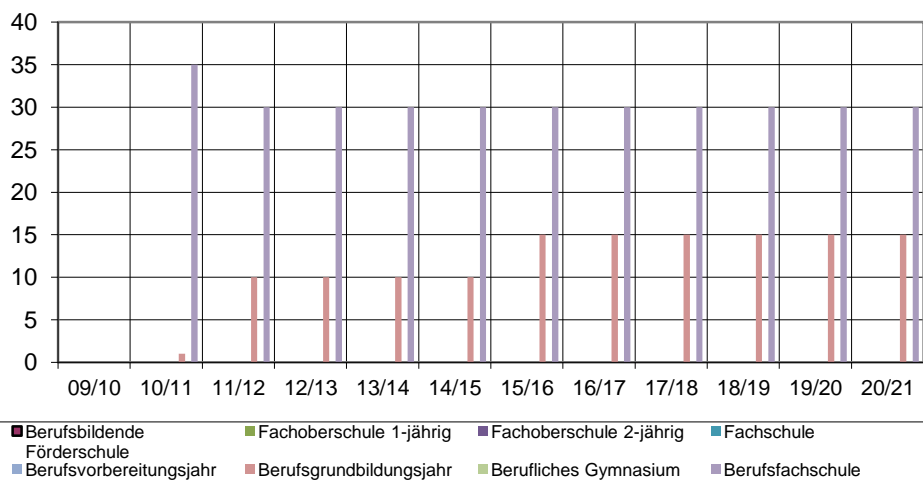


	Bestand		Voraussichtliche Schülerzahlen									
	09/10	10/11	11/12	12/13	13/14	14/15	15/16	16/17	17/18	18/19	19/20	20/21
Umrechnung in Duale Schüler	0	0	0	0	0	0	0	0	0	0	0	0
Schüler in Vollzeit	250	258	287	322	332	332	332	332	332	332	332	332
<b>Summe</b>	<b>250</b>	<b>258</b>	<b>287</b>	<b>322</b>	<b>332</b>	<b>332</b>	<b>332</b>	<b>332</b>	<b>332</b>	<b>332</b>	<b>332</b>	<b>332</b>

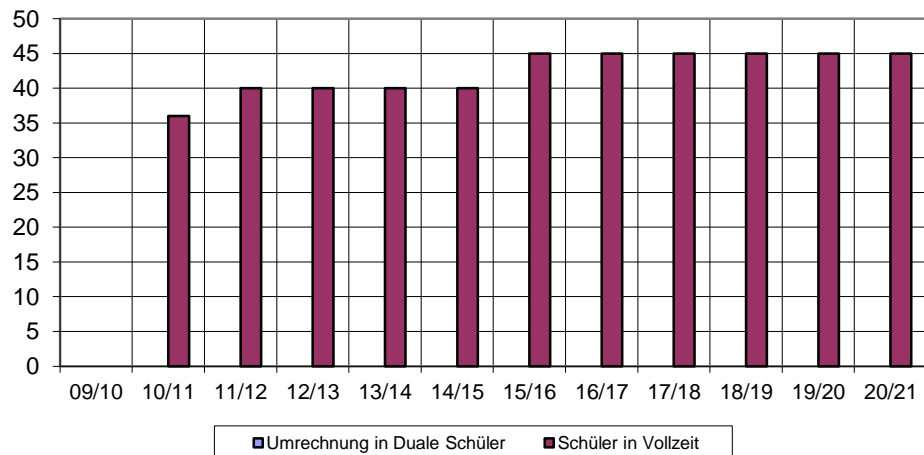


## 2.7.44 Fachschule für Kosmetik "être belle"

Schulart	Bestand		voraussichtliche Schülerzahlen									
	09/10	10/11	11/12	12/13	13/14	14/15	15/16	16/17	17/18	18/19	19/20	20/21
Berufsschule	0	0	0	0	0	0	0	0	0	0	0	0
Berufsbildende Förderschule	0	0	0	0	0	0	0	0	0	0	0	0
Fachoberschule einjährig	0	0	0	0	0	0	0	0	0	0	0	0
Fachoberschule zweijährig	0	0	0	0	0	0	0	0	0	0	0	0
Fachschule	0	0	0	0	0	0	0	0	0	0	0	0
Berufsvorbereitende Maßnahme	0	0	0	0	0	0	0	0	0	0	0	0
Berufsvorbereitungsjahr	0	0	0	0	0	0	0	0	0	0	0	0
Berufsgrundbildungsjahr	0	1	10	10	10	10	15	15	15	15	15	15
Berufliches Gymnasium	0	0	0	0	0	0	0	0	0	0	0	0
Berufsfachschule	0	35	30	30	30	30	30	30	30	30	30	30
<b>Summe</b>	<b>0</b>	<b>36</b>	<b>40</b>	<b>40</b>	<b>40</b>	<b>40</b>	<b>45</b>	<b>45</b>	<b>45</b>	<b>45</b>	<b>45</b>	<b>45</b>

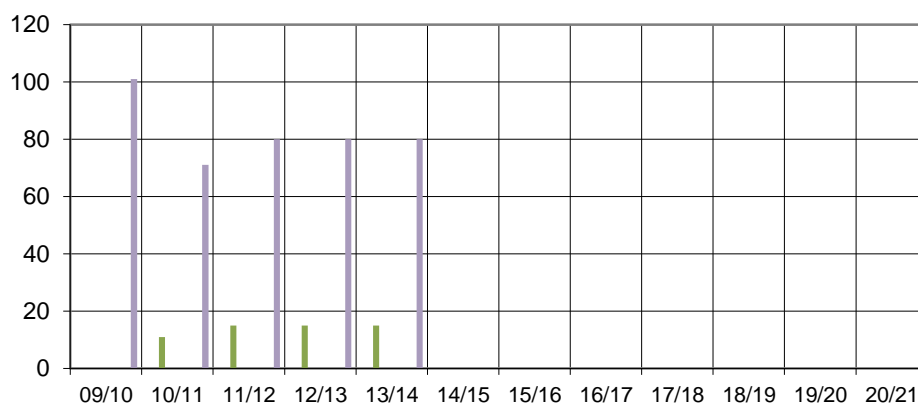


	Bestand		Voraussichtliche Schülerzahlen									
	09/10	10/11	11/12	12/13	13/14	14/15	15/16	16/17	17/18	18/19	19/20	20/21
Umrechnung in Duale Schüler	0	0	0	0	0	0	0	0	0	0	0	0
Schüler in Vollzeit	0	36	40	40	40	40	45	45	45	45	45	45
<b>Summe</b>	<b>0</b>	<b>36</b>	<b>40</b>	<b>40</b>	<b>40</b>	<b>40</b>	<b>45</b>	<b>45</b>	<b>45</b>	<b>45</b>	<b>45</b>	<b>45</b>



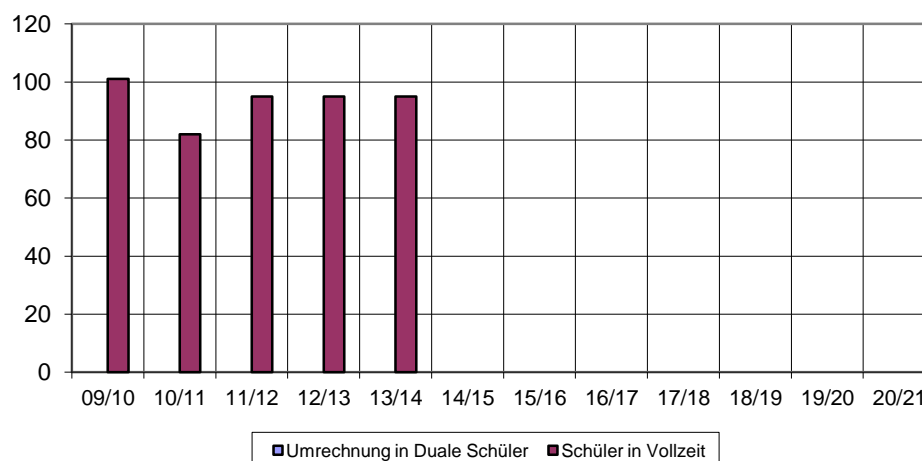
## 2.7.45 Euro-Schulen Dresden

Schulart	Bestand		voraussichtliche Schülerzahlen									
	09/10	10/11	11/12	12/13	13/14	14/15	15/16	16/17	17/18	18/19	19/20	20/21
Berufsschule	0	0	0	0	0							
Berufsbildende Förderschule	0	0	0	0	0							
Fachoberschule einjährig	0	11	15	15	15							
Fachoberschule zweijährig	0	0	0	0	0							
Fachschule	0	0	0	0	0							
Berufsvorbereitende Maßnahme	0	0	0	0	0							
Berufsvorbereitungsjahr	0	0	0	0	0							
Berufsgrundbildungsjahr	0	0	0	0	0							
Berufliches Gymnasium	0	0	0	0	0							
Berufsfachschule	101	71	80	80	80							
<b>Summe</b>	<b>101</b>	<b>82</b>	<b>95</b>	<b>95</b>	<b>95</b>							



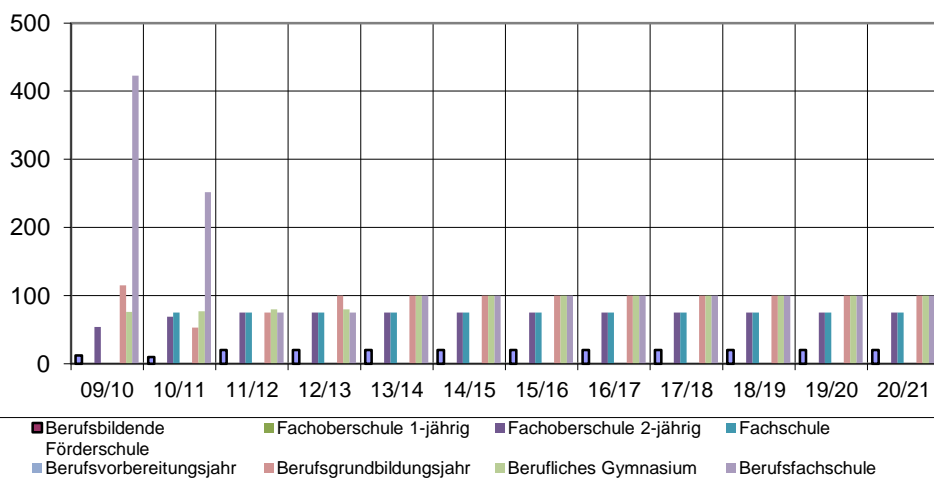
■ Berufsschule	■ Berufsbildende Förderschule	■ Fachoberschule 1-jährig	■ Fachoberschule 2-jährig	■ Fachschule
■ Berufsvorbereitende Maßnahme	■ Berufsvorbereitungsjahr	■ Berufsgrundbildungsjahr	■ Berufliches Gymnasium	■ Berufsfachschule

	Bestand		Voraussichtliche Schülerzahlen									
	09/10	10/11	11/12	12/13	13/14	14/15	15/16	16/17	17/18	18/19	19/20	20/21
Umrechnung in Duale Schüler	0	0	0	0	0	0	0	0	0	0	0	0
Schüler in Vollzeit	101	82	95	95	95	0	0	0	0	0	0	0
<b>Summe</b>	<b>101</b>	<b>82</b>	<b>95</b>	<b>95</b>	<b>95</b>	<b>0</b>	<b>0</b>	<b>0</b>	<b>0</b>	<b>0</b>	<b>0</b>	<b>0</b>

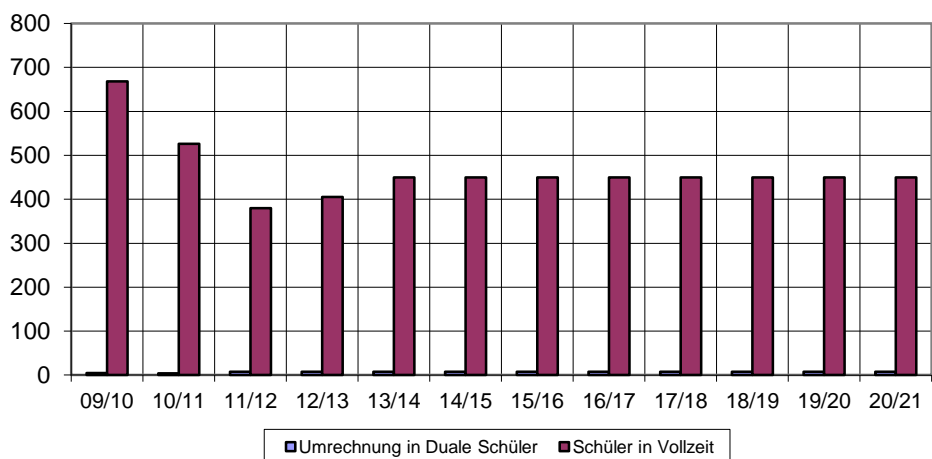


## 2.7.46 Hoga Schloss Albrechtsberg - Berufsschulzentrum

	Bestand		voraussichtliche Schülerzahlen									
Schulart	09/10	10/11	11/12	12/13	13/14	14/15	15/16	16/17	17/18	18/19	19/20	20/21
Berufsschule	12	10	20	20	20	20	20	20	20	20	20	20
Berufsbildende Förderschule	0	0	0	0	0	0	0	0	0	0	0	0
Fachoberschule einjährig	0	0	0	0	0	0	0	0	0	0	0	0
Fachoberschule zweijährig	54	69	75	75	75	75	75	75	75	75	75	75
Fachschule	0	75	75	75	75	75	75	75	75	75	75	75
Berufsvorbereitende Maßnahme	0	0	0	0	0	0	0	0	0	0	0	0
Berufsvorbereitungsjahr	0	0	0	0	0	0	0	0	0	0	0	0
Berufsgrundbildungsjahr	115	53	75	100	100	100	100	100	100	100	100	100
Berufliches Gymnasium	76	77	80	80	100	100	100	100	100	100	100	100
Berufsfachschule	423	252	75	75	100	100	100	100	100	100	100	100
<b>Summe</b>	<b>680</b>	<b>536</b>	<b>400</b>	<b>425</b>	<b>470</b>	<b>470</b>	<b>470</b>	<b>470</b>	<b>470</b>	<b>470</b>	<b>470</b>	<b>470</b>

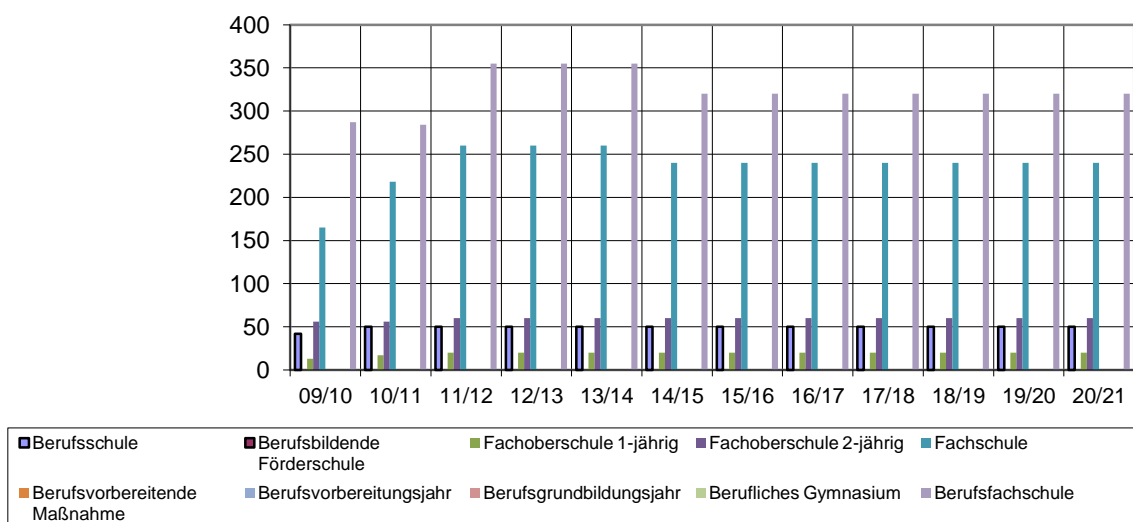


	Bestand		Voraussichtliche Schülerzahlen									
	09/10	10/11	11/12	12/13	13/14	14/15	15/16	16/17	17/18	18/19	19/20	20/21
Umrechnung in Duale Schüler	5	4	8	8	8	8	8	8	8	8	8	8
Schüler in Vollzeit	668	526	380	405	450	450	450	450	450	450	450	450
<b>Summe</b>	<b>673</b>	<b>530</b>	<b>388</b>	<b>413</b>	<b>458</b>	<b>458</b>	<b>458</b>	<b>458</b>	<b>458</b>	<b>458</b>	<b>458</b>	<b>458</b>

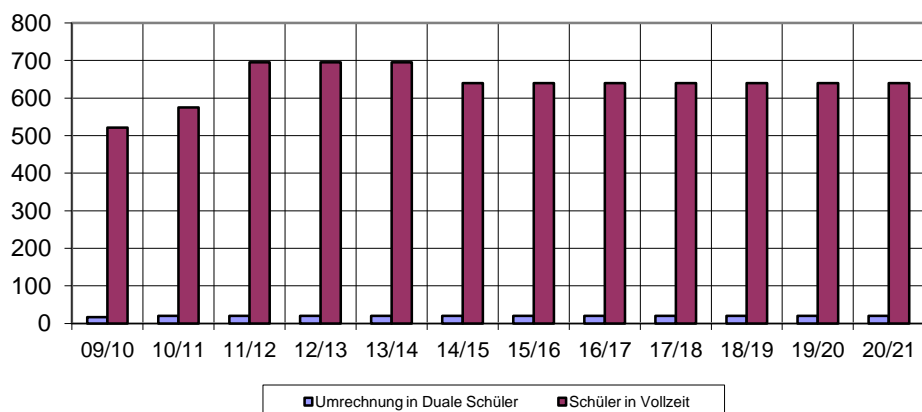


## 2.7.47 Private Schule IBB gGmbH Dresden

Schulart	Bestand		voraussichtliche Schülerzahlen									
	09/10	10/11	11/12	12/13	13/14	14/15	15/16	16/17	17/18	18/19	19/20	20/21
Berufsschule	42	50	50	50	50	50	50	50	50	50	50	50
Berufsbildende Förderschule	0	0	0	0	0	0	0	0	0	0	0	0
Fachoberschule einjährig	13	17	20	20	20	20	20	20	20	20	20	20
Fachoberschule zweijährig	56	56	60	60	60	60	60	60	60	60	60	60
Fachschule	165	218	260	260	260	240	240	240	240	240	240	240
Berufsvorbereitende Maßnahme	0	0	0	0	0	0	0	0	0	0	0	0
Berufsvorbereitungsjahr	0	0	0	0	0	0	0	0	0	0	0	0
Berufsgrundbildungsjahr	0	0	0	0	0	0	0	0	0	0	0	0
Berufliches Gymnasium	0	0	0	0	0	0	0	0	0	0	0	0
Berufsfachschule	287	284	355	355	355	320	320	320	320	320	320	320
<b>Summe</b>	<b>563</b>	<b>625</b>	<b>745</b>	<b>745</b>	<b>745</b>	<b>690</b>	<b>690</b>	<b>690</b>	<b>690</b>	<b>690</b>	<b>690</b>	<b>690</b>

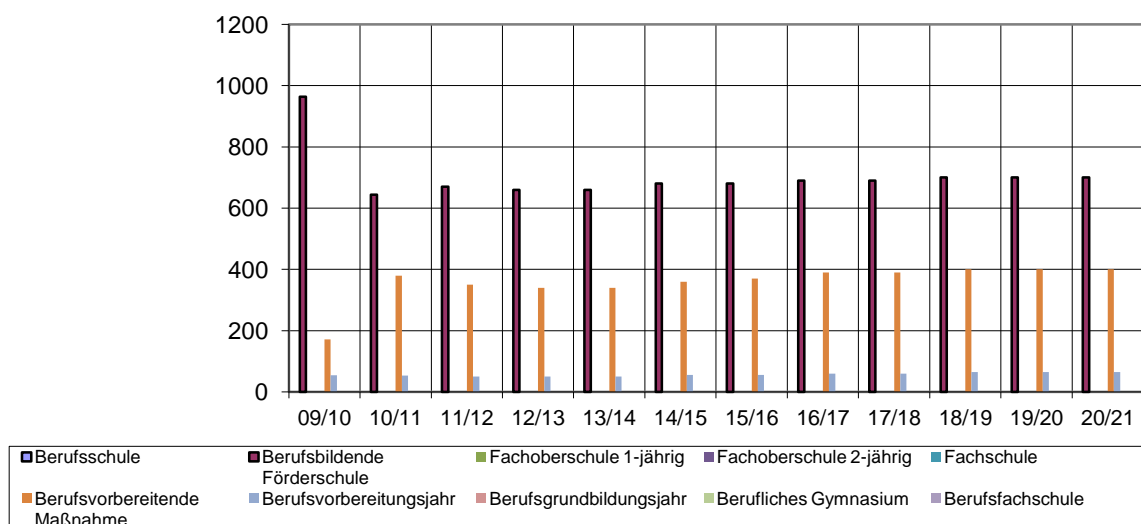


	Bestand		Voraussichtliche Schülerzahlen									
	09/10	10/11	11/12	12/13	13/14	14/15	15/16	16/17	17/18	18/19	19/20	20/21
Umrechnung in Duale Schüler	17	20	20	20	20	20	20	20	20	20	20	20
Schüler in Vollzeit	521	575	695	695	695	640	640	640	640	640	640	640
<b>Summe</b>	<b>538</b>	<b>595</b>	<b>715</b>	<b>715</b>	<b>715</b>	<b>660</b>	<b>660</b>	<b>660</b>	<b>660</b>	<b>660</b>	<b>660</b>	<b>660</b>

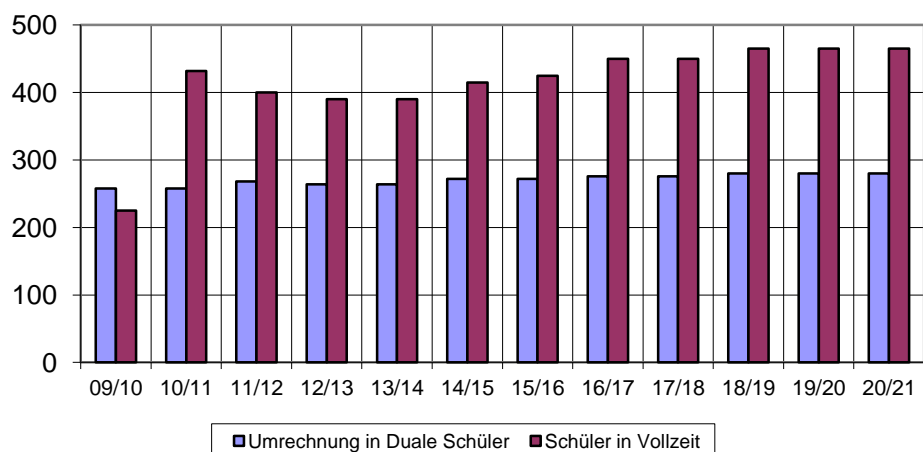


## 2.7.48 Adolph-Kolping-Schule Dresden

	Bestand		voraussichtliche Schülerzahlen									
Schulart	09/10	10/11	11/12	12/13	13/14	14/15	15/16	16/17	17/18	18/19	19/20	20/21
Berufsschule	0	0	0	0	0	0	0	0	0	0	0	0
Berufsbildende Förderschule	964	644	670	660	660	680	680	690	690	700	700	700
Fachoberschule einjährig	0	0	0	0	0	0	0	0	0	0	0	0
Fachoberschule zweijährig	0	0	0	0	0	0	0	0	0	0	0	0
Fachschule	0	0	0	0	0	0	0	0	0	0	0	0
Berufsvorbereitende Maßnahme	171	379	350	340	340	360	370	390	390	400	400	400
Berufsvorbereitungsjahr	54	53	50	50	50	55	55	60	60	65	65	65
Berufsgrundbildungsjahr	0	0	0	0	0	0	0	0	0	0	0	0
Berufliches Gymnasium	0	0	0	0	0	0	0	0	0	0	0	0
Berufsfachschule	0	0	0	0	0	0	0	0	0	0	0	0
<b>Summe</b>	<b>1189</b>	<b>1076</b>	<b>1070</b>	<b>1050</b>	<b>1050</b>	<b>1095</b>	<b>1105</b>	<b>1140</b>	<b>1140</b>	<b>1165</b>	<b>1165</b>	<b>1165</b>

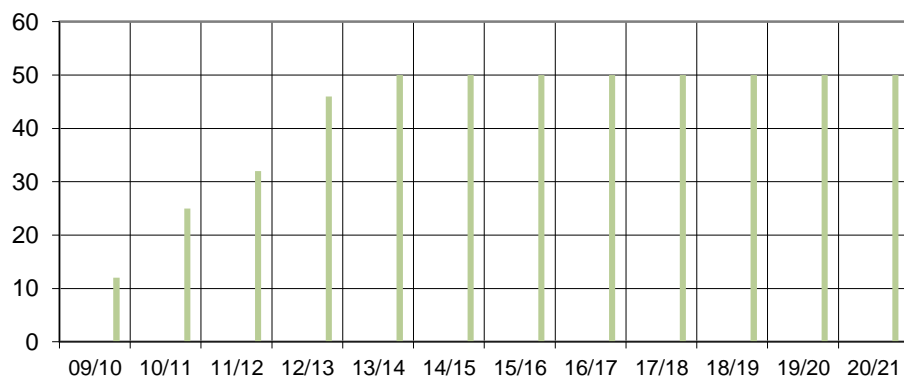


	Bestand		Voraussichtliche Schülerzahlen									
	09/10	10/11	11/12	12/13	13/14	14/15	15/16	16/17	17/18	18/19	19/20	20/21
Umrechnung in Duale Schüler	258	258	268	264	264	272	272	276	276	280	280	280
Schüler in Vollzeit	225	432	400	390	390	415	425	450	450	465	465	465
<b>Summe</b>	<b>483</b>	<b>690</b>	<b>668</b>	<b>654</b>	<b>654</b>	<b>687</b>	<b>697</b>	<b>726</b>	<b>726</b>	<b>745</b>	<b>745</b>	<b>745</b>



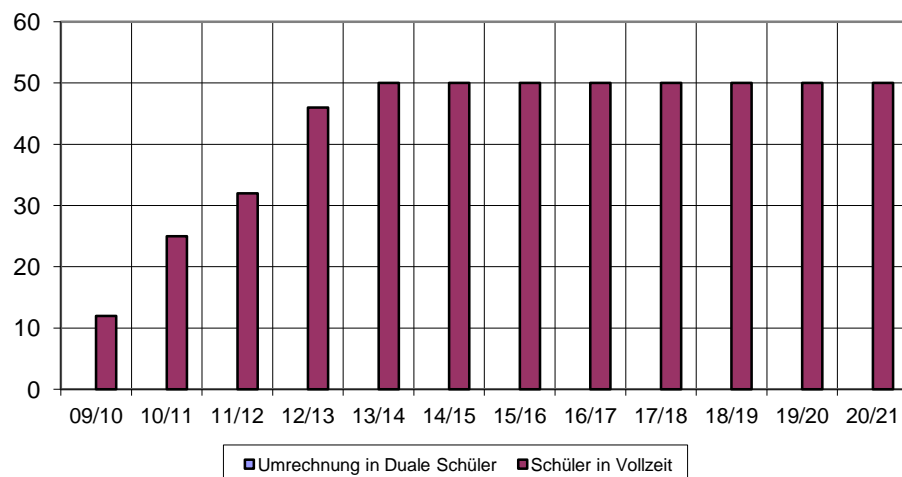
## 2.7.49 Freie Montessorischule "Huckepack" e.V.

Schulart	Bestand		voraussichtliche Schülerzahlen									
	09/10	10/11	11/12	12/13	13/14	14/15	15/16	16/17	17/18	18/19	19/20	20/21
Berufsschule	0	0	0	0	0	0	0	0	0	0	0	0
Berufsbildende Förderschule	0	0	0	0	0	0	0	0	0	0	0	0
Fachoberschule einjährig	0	0	0	0	0	0	0	0	0	0	0	0
Fachoberschule zweijährig	0	0	0	0	0	0	0	0	0	0	0	0
Fachschule	0	0	0	0	0	0	0	0	0	0	0	0
Berufsvorbereitende Maßnahme	0	0	0	0	0	0	0	0	0	0	0	0
Berufsvorbereitungsjahr	0	0	0	0	0	0	0	0	0	0	0	0
Berufsgrundbildungsjahr	0	0	0	0	0	0	0	0	0	0	0	0
Berufliches Gymnasium	12	25	32	46	50	50	50	50	50	50	50	50
Berufsfachschule	0	0	0	0	0	0	0	0	0	0	0	0
<b>Summe</b>	<b>12</b>	<b>25</b>	<b>32</b>	<b>46</b>	<b>50</b>	<b>50</b>	<b>50</b>	<b>50</b>	<b>50</b>	<b>50</b>	<b>50</b>	<b>50</b>



■ Berufsschule	■ Berufsbildende Förderschule	■ Fachoberschule 1-jährig	■ Fachoberschule 2-jährig	■ Fachschule
■ Berufsvorbereitende Maßnahme	■ Berufsvorbereitungsjahr	■ Berufsgrundbildungsjahr	■ Berufliches Gymnasium	■ Berufsfachschule

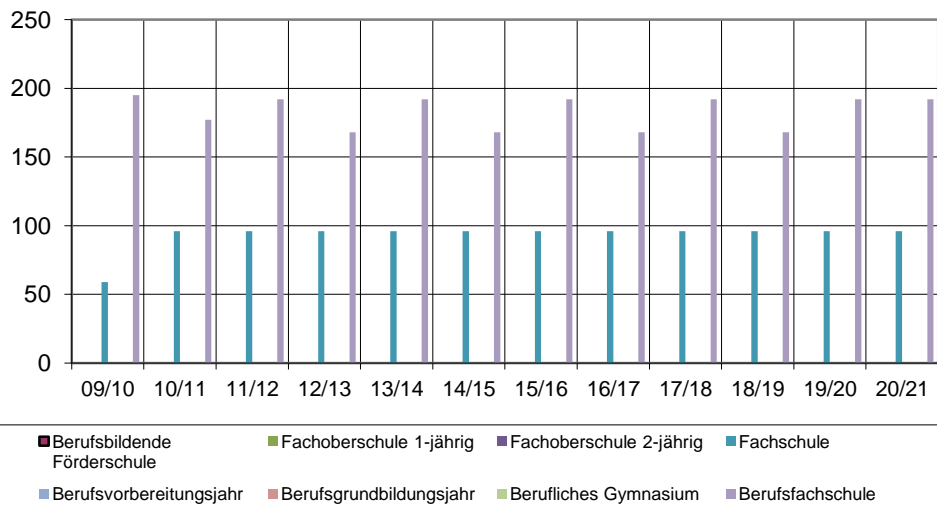
	Bestand		Voraussichtliche Schülerzahlen									
	09/10	10/11	11/12	12/13	13/14	14/15	15/16	16/17	17/18	18/19	19/20	20/21
Umrechnung in Duale Schüler	0	0	0	0	0	0	0	0	0	0	0	0
Schüler in Vollzeit	12	25	32	46	50	50	50	50	50	50	50	50
<b>Summe</b>	<b>12</b>	<b>25</b>	<b>32</b>	<b>46</b>	<b>50</b>	<b>50</b>	<b>50</b>	<b>50</b>	<b>50</b>	<b>50</b>	<b>50</b>	<b>50</b>



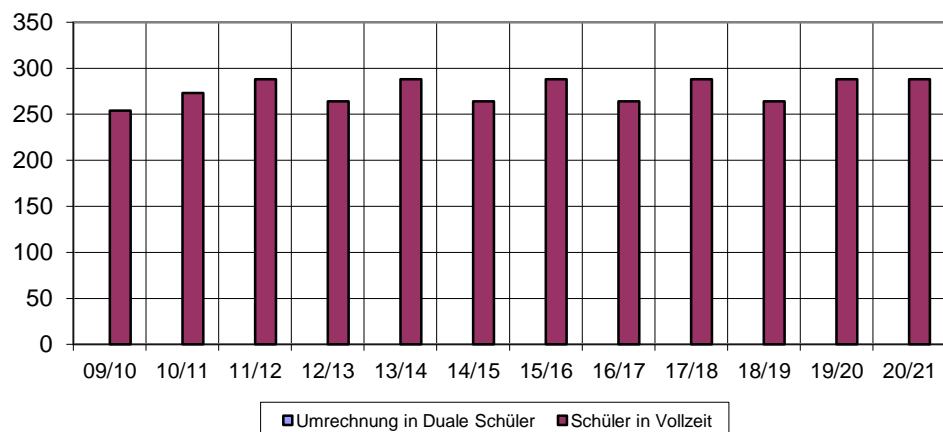


## 2.7.50 SRH Hotel-Akademie Dresden

Schulart	Bestand		voraussichtliche Schülerzahlen									
	09/10	10/11	11/12	12/13	13/14	14/15	15/16	16/17	17/18	18/19	19/20	20/21
Berufsschule	0	0	0	0	0	0	0	0	0	0	0	0
Berufsbildende Förderschule	0	0	0	0	0	0	0	0	0	0	0	0
Fachoberschule einjährig	0	0	0	0	0	0	0	0	0	0	0	0
Fachoberschule zweijährig	0	0	0	0	0	0	0	0	0	0	0	0
Fachschule	59	96	96	96	96	96	96	96	96	96	96	96
Berufsvorbereitende Maßnahme	0	0	0	0	0	0	0	0	0	0	0	0
Berufsvorbereitungsjahr	0	0	0	0	0	0	0	0	0	0	0	0
Berufsgrundbildungsjahr	0	0	0	0	0	0	0	0	0	0	0	0
Berufliches Gymnasium	0	0	0	0	0	0	0	0	0	0	0	0
Berufsfachschule	195	177	192	168	192	168	192	168	192	168	192	192
<b>Summe</b>	<b>254</b>	<b>273</b>	<b>288</b>	<b>264</b>	<b>288</b>	<b>264</b>	<b>288</b>	<b>264</b>	<b>288</b>	<b>264</b>	<b>288</b>	<b>288</b>

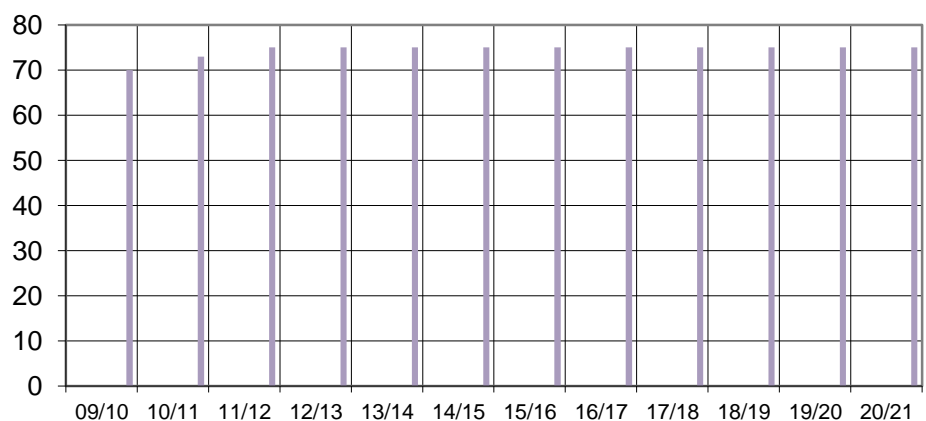


	Bestand		Voraussichtliche Schülerzahlen									
	09/10	10/11	11/12	12/13	13/14	14/15	15/16	16/17	17/18	18/19	19/20	20/21
Umrechnung in Duale Schüler	0	0	0	0	0	0	0	0	0	0	0	0
Schüler in Vollzeit	254	273	288	264	288	264	288	264	288	264	288	288
<b>Summe</b>	<b>254</b>	<b>273</b>	<b>288</b>	<b>264</b>	<b>288</b>	<b>264</b>	<b>288</b>	<b>264</b>	<b>288</b>	<b>264</b>	<b>288</b>	<b>288</b>



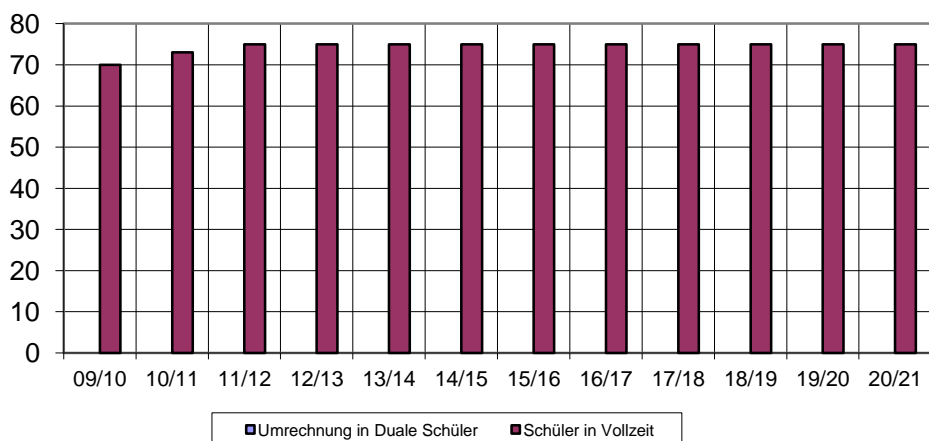
## 2.7.51 Krankenpflegeschule im Krankenhaus St. Joseph-Stift Dresden

	Bestand		voraussichtliche Schülerzahlen									
Schulart	09/10	10/11	11/12	12/13	13/14	14/15	15/16	16/17	17/18	18/19	19/20	20/21
Berufsschule	0	0	0	0	0	0	0	0	0	0	0	0
Berufsbildende Förderschule	0	0	0	0	0	0	0	0	0	0	0	0
Fachoberschule einjährig	0	0	0	0	0	0	0	0	0	0	0	0
Fachoberschule zweijährig	0	0	0	0	0	0	0	0	0	0	0	0
Fachschule	0	0	0	0	0	0	0	0	0	0	0	0
Berufsvorbereitende Maßnahme	0	0	0	0	0	0	0	0	0	0	0	0
Berufsvorbereitungsjahr	0	0	0	0	0	0	0	0	0	0	0	0
Berufsgrundbildungsjahr	0	0	0	0	0	0	0	0	0	0	0	0
Berufliches Gymnasium	0	0	0	0	0	0	0	0	0	0	0	0
Berufsfachschule	70	73	75	75	75	75	75	75	75	75	75	75
<b>Summe</b>	<b>70</b>	<b>73</b>	<b>75</b>	<b>75</b>	<b>75</b>	<b>75</b>	<b>75</b>	<b>75</b>	<b>75</b>	<b>75</b>	<b>75</b>	<b>75</b>



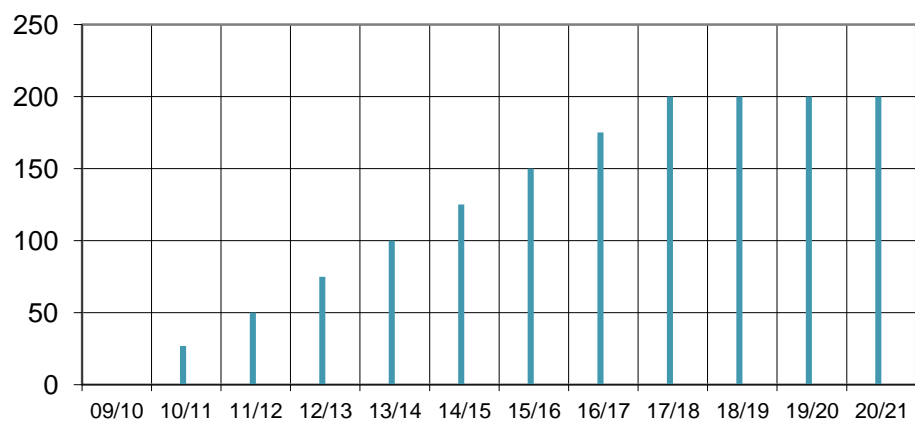
■ Berufsschule	■ Berufsbildende Förderschule	■ Fachoberschule 1-jährig	■ Fachoberschule 2-jährig	■ Fachschule
■ Berufsvorbereitende Maßnahme	■ Berufsvorbereitungsjahr	■ Berufsgrundbildungsjahr	■ Berufliches Gymnasium	■ Berufsfachschule

	Bestand		Voraussichtliche Schülerzahlen									
	09/10	10/11	11/12	12/13	13/14	14/15	15/16	16/17	17/18	18/19	19/20	20/21
Umrechnung in Duale Schüler	0	0	0	0	0	0	0	0	0	0	0	0
Schüler in Vollzeit	70	73	75	75	75	75	75	75	75	75	75	75
<b>Summe</b>	<b>70</b>	<b>73</b>	<b>75</b>	<b>75</b>	<b>75</b>	<b>75</b>	<b>75</b>	<b>75</b>	<b>75</b>	<b>75</b>	<b>75</b>	<b>75</b>



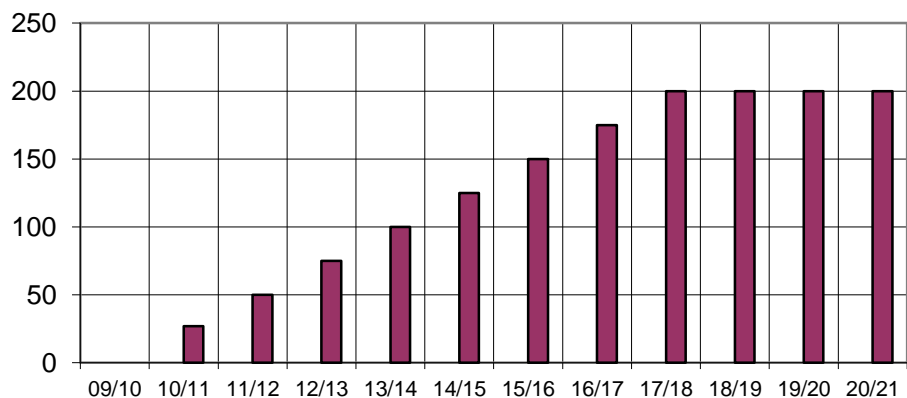
## 2.7.52 Thüringer Sozialakademie gGmbH (TSA)

	Bestand		voraussichtliche Schülerzahlen									
Schulart	09/10	10/11	11/12	12/13	13/14	14/15	15/16	16/17	17/18	18/19	19/20	20/21
Berufsschule	0	0	0	0	0	0	0	0	0	0	0	0
Berufsbildende Förderschule	0	0	0	0	0	0	0	0	0	0	0	0
Fachoberschule einjährig	0	0	0	0	0	0	0	0	0	0	0	0
Fachoberschule zweijährig	0	0	0	0	0	0	0	0	0	0	0	0
Fachschule	0	27	50	75	100	125	150	175	200	200	200	200
Berufsvorbereitende Maßnahme	0	0	0	0	0	0	0	0	0	0	0	0
Berufsvorbereitungsjahr	0	0	0	0	0	0	0	0	0	0	0	0
Berufsgrundbildungsjahr	0	0	0	0	0	0	0	0	0	0	0	0
Berufliches Gymnasium	0	0	0	0	0	0	0	0	0	0	0	0
Berufsfachschule	0	0	0	0	0	0	0	0	0	0	0	0
<b>Summe</b>	<b>0</b>	<b>27</b>	<b>50</b>	<b>75</b>	<b>100</b>	<b>125</b>	<b>150</b>	<b>175</b>	<b>200</b>	<b>200</b>	<b>200</b>	<b>200</b>



■ Berufsschule ■ Berufsbildende Förderschule ■ Fachoberschule 1-jährig ■ Fachoberschule 2-jährig ■ Fachschule ■ Berufsvorbereitende Maßnahme ■ Berufsvorbereitungsjahr ■ Berufsgrundbildungsjahr ■ Berufliches Gymnasium ■ Berufsfachschule
--

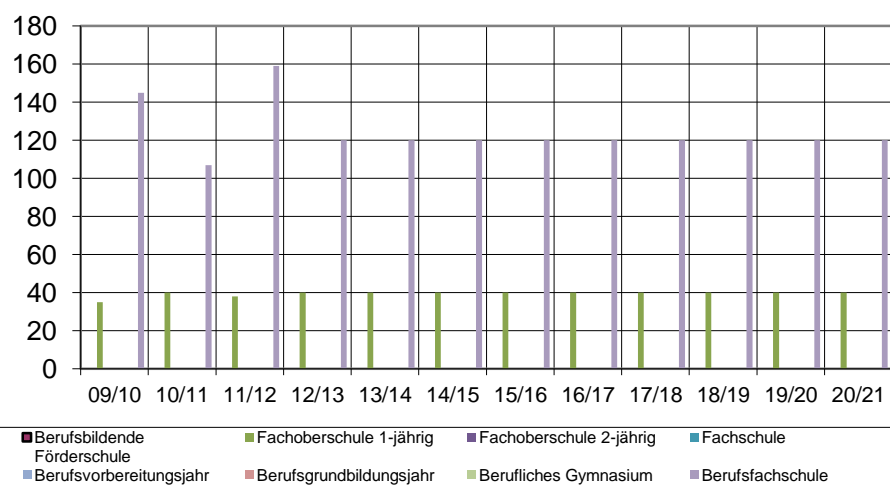
	Bestand		Voraussichtliche Schülerzahlen									
	09/10	10/11	11/12	12/13	13/14	14/15	15/16	16/17	17/18	18/19	19/20	20/21
Umrechnung in Duale Schüler	0	0	0	0	0	0	0	0	0	0	0	0
Schüler in Teilzeit	0	27	50	75	100	125	150	175	200	200	200	200
<b>Summe</b>	<b>0</b>	<b>27</b>	<b>50</b>	<b>75</b>	<b>100</b>	<b>125</b>	<b>150</b>	<b>175</b>	<b>200</b>	<b>200</b>	<b>200</b>	<b>200</b>



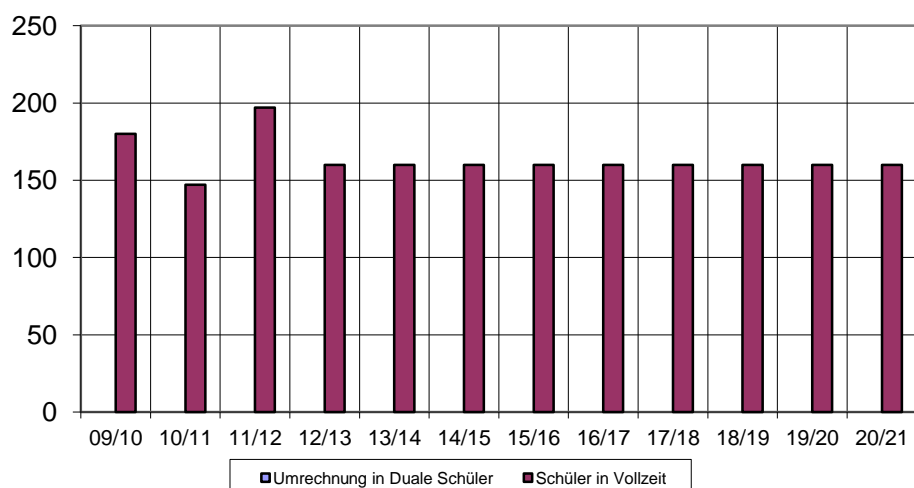
■ Umrechnung in Duale Schüler ■ Schüler in Teilzeit
--

## 2.7.53 Berufsfachschule TÜV Rheinland

Schulart	Bestand		voraussichtliche Schülerzahlen									
	09/10	10/11	11/12	12/13	13/14	14/15	15/16	16/17	17/18	18/19	19/20	20/21
Berufsschule	0	0	0	0	0	0	0	0	0	0	0	0
Berufsbildende Förderschule	0	0	0	0	0	0	0	0	0	0	0	0
Fachoberschule einjährig	35	40	38	40	40	40	40	40	40	40	40	40
Fachoberschule zweijährig	0	0	0	0	0	0	0	0	0	0	0	0
Fachschule	0	0	0	0	0	0	0	0	0	0	0	0
Berufsvorbereitende Maßnahme	0	0	0	0	0	0	0	0	0	0	0	0
Berufsvorbereitungsjahr	0	0	0	0	0	0	0	0	0	0	0	0
Berufsgrundbildungsjahr	0	0	0	0	0	0	0	0	0	0	0	0
Berufliches Gymnasium	0	0	0	0	0	0	0	0	0	0	0	0
Berufsfachschule	145	107	159	120	120	120	120	120	120	120	120	120
<b>Summe</b>	<b>180</b>	<b>147</b>	<b>197</b>	<b>160</b>	<b>160</b>	<b>160</b>	<b>160</b>	<b>160</b>	<b>160</b>	<b>160</b>	<b>160</b>	<b>160</b>

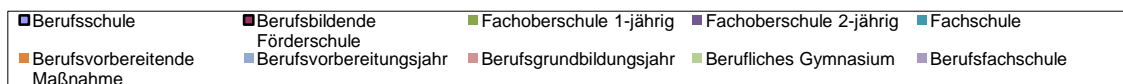
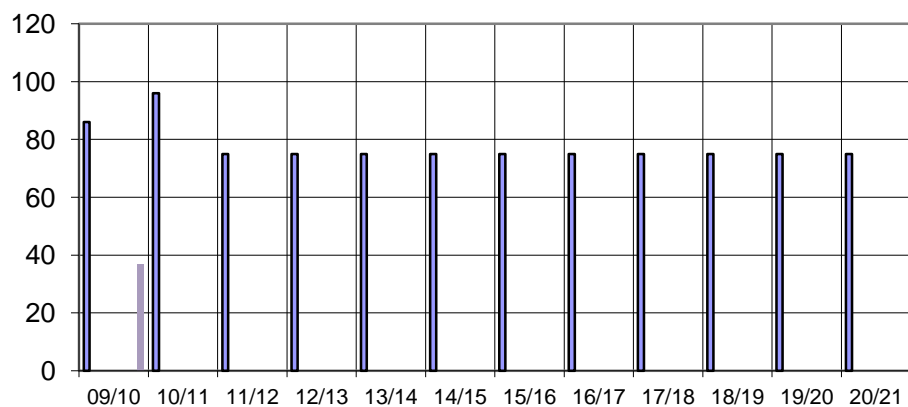


	Bestand		Voraussichtliche Schülerzahlen									
	09/10	10/11	11/12	12/13	13/14	14/15	15/16	16/17	17/18	18/19	19/20	20/21
Umrechnung in Duale Schüler	0	0	0	0	0	0	0	0	0	0	0	0
Schüler in Vollzeit	180	147	197	160	160	160	160	160	160	160	160	160
<b>Summe</b>	<b>180</b>	<b>147</b>	<b>197</b>	<b>160</b>	<b>160</b>	<b>160</b>	<b>160</b>	<b>160</b>	<b>160</b>	<b>160</b>	<b>160</b>	<b>160</b>

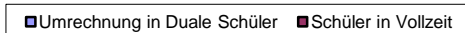
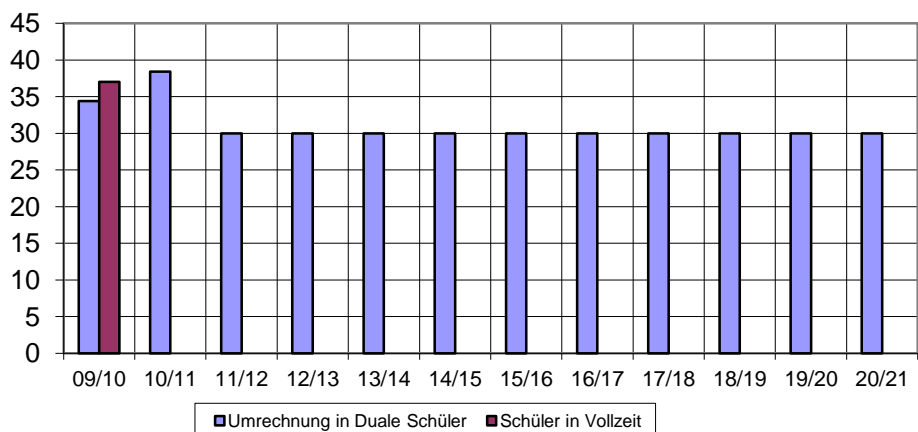


## 2.7.54 Weiterbildungsakademie gGmbH Dresden

Schulart	Bestand		voraussichtliche Schülerzahlen									
	09/10	10/11	11/12	12/13	13/14	14/15	15/16	16/17	17/18	18/19	19/20	20/21
Berufsschule	86	96	75	75	75	75	75	75	75	75	75	75
Berufsbildende Förderschule	0	0	0	0	0	0	0	0	0	0	0	0
Fachoberschule einjährig	0	0	0	0	0	0	0	0	0	0	0	0
Fachoberschule zweijährig	0	0	0	0	0	0	0	0	0	0	0	0
Fachschule	0	0	0	0	0	0	0	0	0	0	0	0
Berufsvorbereitende Maßnahme	0	0	0	0	0	0	0	0	0	0	0	0
Berufsvorbereitungsjahr	0	0	0	0	0	0	0	0	0	0	0	0
Berufsgrundbildungsjahr	0	0	0	0	0	0	0	0	0	0	0	0
Berufliches Gymnasium	0	0	0	0	0	0	0	0	0	0	0	0
Berufsfachschule	37	0	0	0	0	0	0	0	0	0	0	0
<b>Summe</b>	<b>123</b>	<b>96</b>	<b>75</b>	<b>75</b>	<b>75</b>	<b>75</b>	<b>75</b>	<b>75</b>	<b>75</b>	<b>75</b>	<b>75</b>	<b>75</b>

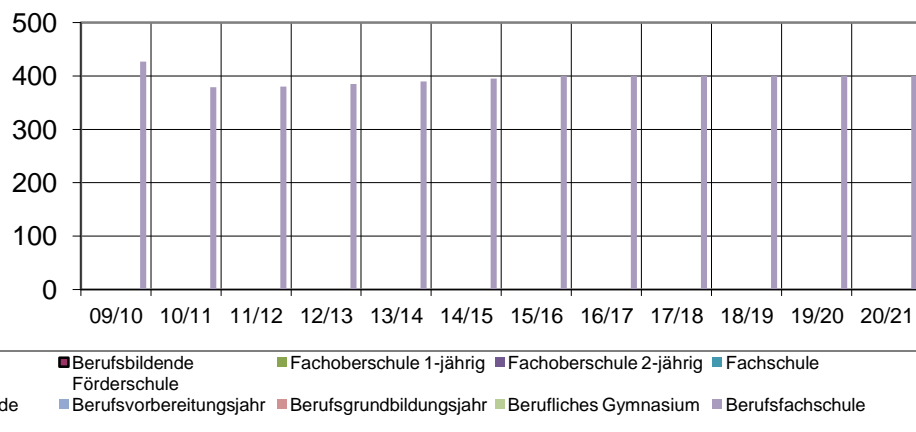


	Bestand		Voraussichtliche Schülerzahlen									
	09/10	10/11	11/12	12/13	13/14	14/15	15/16	16/17	17/18	18/19	19/20	20/21
Umrechnung in Duale Schüler	34	38	30	30	30	30	30	30	30	30	30	30
Schüler in Vollzeit	37	0	0	0	0	0	0	0	0	0	0	0
<b>Summe</b>	<b>71</b>	<b>38</b>	<b>30</b>	<b>30</b>	<b>30</b>	<b>30</b>	<b>30</b>	<b>30</b>	<b>30</b>	<b>30</b>	<b>30</b>	<b>30</b>

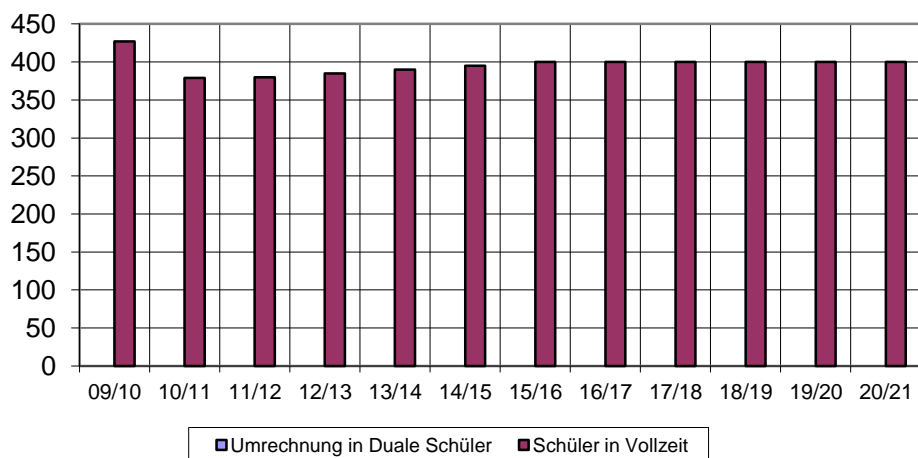


## 2.7.55 Weiterbildungsakademie gGmbH Dresden (Medizinisches Ausbildungszentrum)

Schulart	Bestand		voraussichtliche Schülerzahlen									
	09/10	10/11	11/12	12/13	13/14	14/15	15/16	16/17	17/18	18/19	19/20	20/21
Berufsschule	0	0	0	0	0	0	0	0	0	0	0	0
Berufsbildende Förderschule	0	0	0	0	0	0	0	0	0	0	0	0
Fachoberschule einjährig	0	0	0	0	0	0	0	0	0	0	0	0
Fachoberschule zweijährig	0	0	0	0	0	0	0	0	0	0	0	0
Fachschule	0	0	0	0	0	0	0	0	0	0	0	0
Berufsvorbereitende Maßnahme	0	0	0	0	0	0	0	0	0	0	0	0
Berufsvorbereitungsjahr	0	0	0	0	0	0	0	0	0	0	0	0
Berufsgrundbildungsjahr	0	0	0	0	0	0	0	0	0	0	0	0
Berufliches Gymnasium	0	0	0	0	0	0	0	0	0	0	0	0
Berufsfachschule	427	379	380	385	390	395	400	400	400	400	400	400
<b>Summe</b>	<b>427</b>	<b>379</b>	<b>380</b>	<b>385</b>	<b>390</b>	<b>395</b>	<b>400</b>	<b>400</b>	<b>400</b>	<b>400</b>	<b>400</b>	<b>400</b>

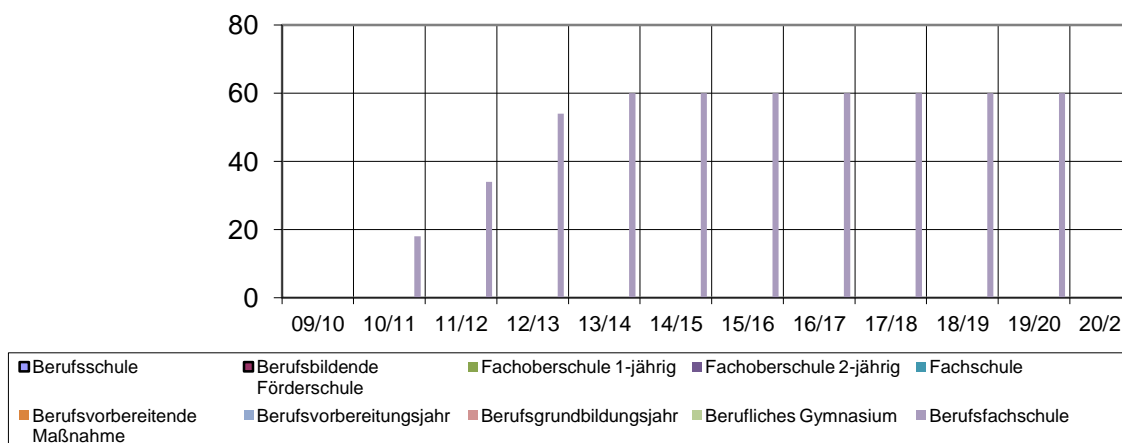


	Bestand		Voraussichtliche Schülerzahlen									
	09/10	10/11	11/12	12/13	13/14	14/15	15/16	16/17	17/18	18/19	19/20	20/21
Umrechnung in Duale Schüler	0	0	0	0	0	0	0	0	0	0	0	0
Schüler in Vollzeit	427	379	380	385	390	395	400	400	400	400	400	400
<b>Summe</b>	<b>427</b>	<b>379</b>	<b>380</b>	<b>385</b>	<b>390</b>	<b>395</b>	<b>400</b>	<b>400</b>	<b>400</b>	<b>400</b>	<b>400</b>	<b>400</b>



## 2.7.56 Berufsfachschule für Altenpflege der WBS Training gGmbH Dresden

	Bestand		voraussichtliche Schülerzahlen									
Schulart	09/10	10/11	11/12	12/13	13/14	14/15	15/16	16/17	17/18	18/19	19/20	20/21
Berufsschule	0	0	0	0	0	0	0	0	0	0	0	0
Berufsbildende Förderschule	0	0	0	0	0	0	0	0	0	0	0	0
Fachoberschule einjährig	0	0	0	0	0	0	0	0	0	0	0	0
Fachoberschule zweijährig	0	0	0	0	0	0	0	0	0	0	0	0
Fachschule	0	0	0	0	0	0	0	0	0	0	0	0
Berufsvorbereitende Maßnahme	0	0	0	0	0	0	0	0	0	0	0	0
Berufsvorbereitungsjahr	0	0	0	0	0	0	0	0	0	0	0	0
Berufsgrundbildungsjahr	0	0	0	0	0	0	0	0	0	0	0	0
Berufliches Gymnasium	0	0	0	0	0	0	0	0	0	0	0	0
Berufsfachschule	0	18	34	54	60	60	60	60	60	60	60	60
Summe	0	18	34	54	60	60	60	60	60	60	60	60



	Bestand		Voraussichtliche Schülerzahlen									
	09/10	10/11	11/12	12/13	13/14	14/15	15/16	16/17	17/18	18/19	19/20	20/21
Umrechnung in Duale Schüler	0	0	0	0	0	0	0	0	0	0	0	0
Schüler in Vollzeit	0	18	34	54	60	60	60	60	60	60	60	60
Summe	0	18	34	54	60	60	60	60	60	60	60	60

