



Fortschreibung Schulnetzplanung der Landeshauptstadt Dresden

Planteile:

Grundschulen, Oberschulen, Gymnasien, berufsbildende Schulen,
Förderschulen, Schulen des zweiten Bildungsweges und Schulen in
nicht kommunaler Trägerschaft

Teil 2

Tabellen und Übersichten

Inhaltsverzeichnis

1	Schulnetzberichte.....	321
1.1	Einleitung	321
1.2	Grundschulen	322
1.3	Oberschulen	395
1.4	Gymnasien	422
1.5	Schulen des Zweiten Bildungswegs	438
1.6	Berufliche Schulzentren.....	440
1.7	Förderschulen	474
1.8	Schulen in nicht kommunaler Trägerschaft	494
1.8.1	Aktive Schule Dresden - Grundschule	494
1.8.2	Aktive Schule Dresden - Oberschule.....	495
1.8.3	Allgemeinbildendes Gymnasium der HOGA.....	496
1.8.4	BIP Kreativitätsgrundschule Dresden.....	497
1.8.5	Christliche Schule Dresden - Oberschule.....	498
1.8.6	Christliche Schule Dresden - Gymnasium	499
1.8.7	Christliche Schule Dresden-Zschachwitz - Grundschule.....	500
1.8.8	Dresden International School - Grundschule	501
1.8.9	Dresden International School - Gymnasium	502
1.8.10	Evangelisches Kreuzgymnasium.....	503
1.8.11	Freie Alternativschule Dresden - Grundschule	504
1.8.12	Freie Alternativschule Dresden - Oberschule	505
1.8.13	Freie Evangelische Schule - Grundschule	506
1.8.14	Freie Evangelische Schule - Oberschule	507
1.8.15	Freie Montessorischule Huckepack - Grundschule	508
1.8.16	Freie Montessorischule Huckepack - Oberschule	509
1.8.17	Freie Waldorfschule Dresden - Grundstufe	510
1.8.18	Freie Waldorfschule Dresden - Oberstufe	511
1.8.19	Laborschule - Grundschule.....	512
1.8.20	Laborschule - Gymnasium.....	513
1.8.21	Melli-Beese-Grundschule.....	514
1.8.22	Natur- und Umweltschule - Grundschule	515
1.8.23	Neue Waldorfschule Dresden.....	516
1.8.24	Oberschule der HOGA	517
1.8.25	Oberschule der Palucca Hochschule für Tanz Dresden.....	518
1.8.26	Private Ganztagsgrundschule	519
1.8.27	Private Ganztagsoberschule	520

1.8.28	Privates Ganztagsgymnasium	521
1.8.29	Sächsisches Landesgymnasium für Musik Carl Maria von Weber	522
1.8.30	Semper Oberschule	523
1.8.31	Semper Gymnasium.....	524
1.8.32	SRH Montessori-Grundschule Dresden	525
1.8.33	SRH Oberschule Dresden	526
1.8.34	St. Benno-Gymnasium Dresden	527
1.8.35	Förderschule Sankt Fanziskus	528
1.8.36	Janusz-Korczak-Schule Dresden	529
1.8.37	Schule am Burkersdorfer Weg.....	530
1.8.38	Semper Fachschule gGmbH (ehemals AIK Fachschulen gGmbH)	531
1.8.39	Akademie für berufliche Bildung gGmbH	532
1.8.40	ASG - Anerkannte Schulgesellschaft mbH (Adolph-Kolping-Schule Dresden und Schule für Kosmetik Dresden)	533
1.8.41	Bildungsakademie Dresden GmbH	534
1.8.42	Deutsche Angestellten-Akademie GmbH	535
1.8.43	Donner + Kern gGmbH	536
1.8.44	DPFA-Schulen gemeinnützige GmbH	537
1.8.45	DRK Bildungswerk Sachsen gemeinnützige GmbH.....	538
1.8.46	Euro Akademie Dresden/Euro Schulen gGmbH.....	539
1.8.47	Ev.-Luth. Diakonissenanstalt Dresden e. V.	540
1.8.48	Gemeinnützige Gesellschaft TÜV Rheinland Bildungswerk mbH.....	541
1.8.49	HOGA gGmbH	542
1.8.50	Huckepack e.V	543
1.8.51	Internationaler Bund - IB Mitte gGmbH, gemeinnützige Gesellschaft für Bildung und soziale Dienste	544
1.8.52	Krankenhaus St. Joseph-Stift Dresden	545
1.8.53	Private Schule IBB gGmbH Dresden.....	546
1.8.54	Semper Schulen Media gGmbH	547
1.8.55	Sozialpflegeschulen Heimerer GmbH	548
1.8.56	SRH Hochschule Berlin GmbH	549
1.8.57	Thüringer Sozialakademie gGmbH	550
1.8.58	WAD Bildungsakademie GmbH.....	551
1.8.59	WBS Training Schulen gGmbH	552
1.8.60	Carus Akademie am Universitätsklinikum Carl Gustav Carus	553
2	Mittel- und langfristige Bedarfsprognosen	554
2.1	Grundschulen	554
2.1.1	Gesamtstädtische Darstellung	554
2.1.2	Gemeinsamer Schulbezirk Ortsamt Altstadt 1.....	555

2.1.3	Gemeinsamer Schulbezirk Ortsamt Altstadt 2.....	556
2.1.4	Gemeinsamer Schulbezirk Ortsamt Neustadt	557
2.1.5	Gemeinsamer Schulbezirk Ortsamt Pieschen 1	558
2.1.6	Gemeinsamer Schulbezirk Ortsamt Pieschen 2	559
2.1.7	Gemeinsamer Schulbezirk Ortsamt Klotzsche	560
2.1.8	Einzelschulbezirk Grundschule Langebrück	561
2.1.9	Einzelschulbezirk Grundschule Weixdorf.....	562
2.1.10	Gemeinsamer Schulbezirk Ortsamt Loschwitz	563
2.1.11	Gemeinsamer Schulbezirk Ortschaft Schönfeld/Weißig	564
2.1.12	Gemeinsamer Schulbezirk Ortsamt Blasewitz 1	565
2.1.13	Gemeinsamer Schulbezirk Ortsamt Blasewitz 2	566
2.1.14	Gemeinsamer Schulbezirk Ortsamt Leuben.....	567
2.1.15	Gemeinsamer Schulbezirk Ortsamt Prohlis 1	568
2.1.16	Gemeinsamer Schulbezirk Ortsamt Prohlis 2	569
2.1.17	Gemeinsamer Schulbezirk Ortsamt Plauen 1	570
2.1.18	Gemeinsamer Schulbezirk Ortsamt Plauen 2	571
2.1.19	Gemeinsamer Schulbezirk Ortsamt Cotta und Ortschaften 1	572
2.1.20	Gemeinsamer Schulbezirk Ortsamt Cotta 2	573
2.1.21	Gemeinsamer Schulbezirk Ortsamt Cotta und Ortschaften 3	574
2.2	Oberschulen	575
2.2.1	Gesamtstädtische Darstellung	575
2.2.2	Planungsregion 10. Oberschule - Sportoberschule	576
2.2.3	Planungsregion Rechtselbisch Ost.....	577
2.2.4	Planungsregion Rechtselbisch Nord	578
2.2.5	Planungsregion Rechtselbisch Mitte/West	579
2.2.6	Planungsregion Linkselbisch West.....	580
2.2.7	Planungsregion Linkselbisch Süd.....	581
2.2.8	Planungsregion Linkselbisch Mitte/Ost	582
2.3	Gymnasien	583
2.3.1	Gesamtstädtische Darstellung	583
2.3.2	Planungsregion Gymnasien mit vertiefter Ausbildung nach § 4 SOGY	584
2.3.3	Planungsregion Rechtselbisch Ost.....	585
2.3.4	Planungsregion Rechtselbisch Nord	586
2.3.5	Planungsregion Rechtselbisch Mitte.....	587
2.3.6	Planungsregion Linkselbisch Süd/West	588
2.3.7	Planungsregion Linkselbisch Ost	589
2.3.8	Planungsregion Innerstädtisch	590
2.4	Berufliche Schulzentren.....	591

2.4.1	Erläuternde Bemerkungen für die Darstellung der Bedarfsprognosen für die Beruflichen Schulzentren.....	591
2.4.2	Gesamtstädtische Darstellung	592
2.4.3	Berufliches Schulzentrum für Wirtschaft "Prof. Dr. Zeigner"	593
2.4.4	Berufliches Schulzentrum für Wirtschaft "Franz Ludwig Gehe"	594
2.4.5	Berufliches Schulzentrum für Technik "Gustav Anton Zeuner"	595
2.4.6	Berufliches Schulzentrum für Elektrotechnik	596
2.4.7	Berufliches Schulzentrum für Bau und Technik	597
2.4.8	Berufliches Schulzentrum für Gastgewerbe "Ernst Lößnitzer"	598
2.4.9	Berufliches Schulzentrum für Dienstleistung und Gestaltung.....	599
2.4.10	Berufliches Schulzentrum für Agrarwirtschaft und Ernährung.....	600
2.4.11	Berufliches Schulzentrum für Gesundheit und Sozialwesen "Karl August Lingner"	601
2.4.12	Berufliches Schulzentrum für Technik und Wirtschaft - Berufsschule für Körperbehinderte	602
2.4.13	Medizinische Berufsfachschule im Krankenhaus Dresden-Friedrichstadt.....	603
2.5	Förderschulen	604
2.5.1	Gesamtstädtische Darstellung	604
2.5.2	Schulen zur Lernförderung.....	605
2.5.3	Schule für Hörgeschädigte - Förderzentrum" - "Johann-Friedrich-Jencke-Schule".....	606
2.5.4	Schule für Körperbehinderte - Förderzentrum - "Prof. Dr. Rainer Fetscher"	607
2.5.5	Sprachheilschule - Förderzentrum - "Schule im Albertpark"	608
2.5.6	Schulen für Erziehungshilfe.....	609
2.5.7	Schulen für geistig Behinderte.....	610
2.5.8	Klinikschule.....	611
2.6	Schulen des zweiten Bildungsweges.....	612
2.6.1	Abendoberschule Dresden.....	612
2.6.2	Abendgymnasium Dresden	613
2.7	Schulen in nicht kommunaler Trägerschaft	614
2.7.1	Aktive Schule (Grundschule)	614
2.7.2	Aktive Schule (Oberschule)	615
2.7.3	Allgemeinbildendes Gymnasium der HOGA.....	616
2.7.4	BIP Kreativitätsgrundschule Dresden.....	617
2.7.5	Christliche Schule Dresden (Oberschule).....	618
2.7.6	Christliche Schule Dresden (Gymnasium)	619
2.7.7	Christliche Schule Dresden-Zschachwitz (Grundschule)	620
2.7.8	Dresden International School (Grundschule)	621
2.7.9	Dresden International School (Gymnasium)	622
2.7.10	Evangelisches Kreuzgymnasium.....	623
2.7.11	Freie Alternativschule Dresden (Grundschule).....	624

2.7.12	Freie Alternativschule Dresden (Oberschule).....	625
2.7.13	Freie Evangelische Schule (Grundschule)	626
2.7.14	Freie Evangelische Schule (Oberschule)	627
2.7.15	Freie Evangelische Schule (Gymnasium)	628
2.7.16	Freie Montessorischule Huckepack (Grundschule)	629
2.7.17	Freie Montessorischule Huckepack (Oberschule)	630
2.7.18	Freie Waldorfschule Dresden (Grundstufe)	631
2.7.19	Freie Waldorfschule Dresden (Oberstufe)	632
2.7.20	Laborschule (Grundschule)	633
2.7.21	Laborschule (Gymnasium)	634
2.7.22	Melli-Beese-Gundschule.....	635
2.7.23	Melli-Beese-Oberschule	636
2.7.24	Natur- und Umweltschule (Grundschule).....	637
2.7.25	Neue Waldorfschule Dresden (Grundstufe).....	638
2.7.26	Neue Waldorfschule Dresden (Oberstufe)	639
2.7.27	Oberschule der HOGA	640
2.7.28	Oberschule der Palucca Hochschule für Tanz Dresden.....	641
2.7.29	Private Ganztagsgrundschule	642
2.7.30	Private Ganztagsoberschule	643
2.7.31	Privates Ganztagsgymnasium	644
2.7.32	Sächsisches Landesgymnasium für Musik Dresden Carl Maria von Weber	645
2.7.33	Semper Oberschule	646
2.7.34	Semper Gymnasium.....	647
2.7.35	SRH Montessori-Grundschule.....	648
2.7.36	SRH Oberschule Dresden	649
2.7.37	St. Benno-Gymnasium Dresden	650
2.7.38	Förderschule Sankt Franziskus.....	651
2.7.39	Janusz-Korczak-Schule Dresden	652
2.7.40	Schule am Burkersdorfer Weg.....	653
2.7.41	Semper Fachschulen gGmbH (ehemals AIK Fachschulen gGmbH).....	654
2.7.42	Akademie für berufliche Bildung gGmbH	655
2.7.43	ASG - Anerkannte Schulgesellschaft mbH (Adolph-Kolping-Schule Dresden)	656
2.7.44	ASG - Anerkannte Schulgesellschaft mbH (Schule für Kosmetik).....	657
2.7.45	Bildungsakademie Dresden gGmbH	658
2.7.46	Deutsche Angestellten-Akademie GmbH	659
2.7.47	Donner + Kern gGmbH	660
2.7.48	DPFA-Schulen gemeinnützige GmbH	661
2.7.49	DRK Bildungswerk Sachsen gemeinnützige GmbH.....	662
2.7.50	Euro Akademie Dresden/Euro Schulen gGmbH.....	663

2.7.51	Ev.-Luth. Diakonissenanstalt Dresden e.V.....	664
2.7.52	Gemeinnützige Gesellschaft TÜV Rheinland Bildungswerk mbH.....	665
2.7.53	HOGA gGmbH	666
2.7.54	Huckepack e.V.....	667
2.7.55	Internationaler Bund - IB Mitte gGmbH gemeinnützige Gesellschaft für Bildung und soziale Dienste	668
2.7.56	Krankenhaus St. Joseph-Stift	669
2.7.57	Private Schule IBB gGmbH Dresden.....	670
2.7.58	Semper Schulen Media gGmbH	671
2.7.59	Sozialpflegeschulen Heimerer GmbH	672
2.7.60	SRH Hochschule Berlin GmbH	673
2.7.61	Thüringer Sozialakademie gGmbH	674
2.7.62	WAD Bildungsakademie GmbH.....	675
2.7.63	WBS TRAINING SCHULEN gGmbH	676
2.7.64	Carus Akademie am Universitätsklinikum Carl Gustav Carus Dresden	677
3	Priorisierung von Sanierungsbedarf an Schulen der Landeshauptstadt Dresden.....	678

1 Schulnetzberichte

1.1 Einleitung

In den Schulnetzberichten der Schulen in Trägerschaft der Landeshauptstadt Dresden werden folgende Sachverhalte dargestellt:

Standort:	Adresse
Baujahr/Typ:	Jahr der Fertigstellung/Angabe Neubau (Baujahr nach 1991), Altbau (Baujahr vor 1991) bzw. Typengebäude
Größe Schulfreifläche:	Darstellung der Größe der Freifläche, ohne Differenzierung nach Sportfreifläche, Frei- und Spielfläche, Schulgarten u. a. m.
Größe Sportfläche Sporthalle:	Angabe der nutzbaren Sportfläche in der Sporthalle
Rollstuhlgerechte Zugänglichkeit:	Aussagen zur Möglichkeit der Nutzung des Schulgebäudes bzw. der Sporthalle für Menschen mit Mobilitätseinschränkungen, welche auf einen Rollstuhl angewiesen sind (differenzierte Aussagen zur vollen barrierefreien Erschließung des Standortes werden mit "volle Barrierefreiheit" dargestellt)
Schülerzahlen:	Anzahl der Schüler je Klassenstufe Die Schüler der Vorbereitungsklassen (VKA) sind in den IST-Schülerzahlen der einzelnen Klassenstufen bereits enthalten, werden aber zur besseren Darstellung als Summe in eckigen Klammern ausgewiesen. Dies gilt sowohl für die Schulnetzberichte als auch die Bedarfsprognosen.
Raumkapazität im Schuljahr 2016/2017:	Darstellung welche Unterrichtsräume, Fachkabinette, Horthäuser in Einzelnutzung (Beachte: Angabe nur von Räumen oberhalb 40 m ²) sowie sonstige Räume am jeweiligen Standort zur Verfügung stehen; Formulierung Horthaus bedeutet entweder Horthaus oder keine Hortbetreuung im Schulgebäude
Andere Nutzung im Schulgebäude:	Darstellung von kapazitätsbeschränkenden Vermietungen am jeweiligen Standort, d. h. stunden- bzw. raumweise Vermietung an Dritte werden nicht dargestellt
ÖPNV-Anbindung:	Darstellung der nächstgelegenen Haltestelle des öffentlichen Personennahverkehrs der Dresdner Verkehrsbetriebe AG
Einzugsbereich:	Darstellung des gemeinsamen Schulbezirkes bzw. des Einzelschulbezirkes

1.2 Grundschulen

4. Grundschule „Am Rosengarten“

Standort Löwenstraße 2
01099 Dresden

Baujahr/Gebäudetyp: 1972 / Dresden (Schustertyp)

Größe Schulfreifläche: 5 928,58 m²

Größe Sportfläche Sporthalle: 405,84 m²

Rollstuhlgerechte Zugänglichkeit

Schule: nein

Sporthalle: ja

Schüler- und Klassenzahlen im Schuljahr

	2015/2016			2016/2017		
	Schüler	Klassen	Integration	Schüler	Klassen	Integration
1	100	4	0	100	4	1
2	92	4	0	101	4	1
3	101	4	1	90	4	0
LRS	0	0	0	0	0	0
4	100	4	1	100	4	1
VKA	[0]	0	0	[0]	0	0
Gesamt	393	16	2	391	16	3

Raumkapazität im Schuljahr 2016/2017

	Anzahl
Klassenräume	16
Gruppenräume	1
Werkräume	2
MEDIOS-Räume	1
Fachunterrichtsräume	4
Horräume/GTL-Räume	4
Sonstige Räume	0
Summe	28

Andere Nutzungen im Schulgebäude:**ÖPNV-Anbindung:**

Straßenbahnlinie 11 Haltestelle „Pulsnitzer Straße“

Einzugsbereich

Gemeinsamer Schulbezirk Ortsamt Neustadt

6. Grundschule „Am Großen Garten“

Standort Fetscherstraße 2
01307 Dresden

Baujahr/Gebäudetyp: 1959/Alt-/Neubau

Größe Schulfreifläche: 17 867,59 m²

Größe Sportfläche Sporthalle: 241,27 m²

Rollstuhlgerechte Zugänglichkeit

Schule: ja

Sporthalle: ja

Schüler- und Klassenzahlen im Schuljahr

	2015/2016			2016/2017		
	Schüler	Klassen	Integration	Schüler	Klassen	Integration
1	67	3	0	67	3	1
2	45	2	0	67	3	1
3	33	2	0	47	2	0
LRS	0	0	0	0	0	0
4	27	2	1	32	2	2
VKA	[0]	0	0	[0]	0	0
Gesamt	172	9	1	213	10	4

Raumkapazität im Schuljahr 2016/2017

	Anzahl
Klassenräume	15
Gruppenräume	3
Werkräume	1
MEDIOS-Räume	1
Fachunterrichtsräume	1
Horräume/GTL-Räume	4
Sonstige Räume	2
Summe	27

Andere Nutzungen im Schulgebäude:

Kooperationsklassen der Schule für Körperbehinderte
„Prof. Dr. Rainer Fetscher“, Fischhausstraße 12,
01099 Dresden

ÖPNV-Anbindung:

Straßenbahnlinie 1 und 2 Haltestelle „Comeniusplatz“

Einzugsbereich

Gemeinsamer Schulbezirk Ortsamt Blasewitz 1

8. Grundschule

Standort Konkordienstraße 12
01127 Dresden

Baujahr/Gebäudetyp: 1880/Altbau

Größe Schulfreifläche: 7 068,54 m²

Größe Sportfläche Sporthalle: 426,60 m²

Rollstuhlgerechte Zugänglichkeit

Schule: ja

Sporthalle: nein

Schüler- und Klassenzahlen im Schuljahr

	2015/2016			2016/2017		
	Schüler	Klassen	Integration	Schüler	Klassen	Integration
1	43	2	0	48	2	0
2	36	2	0	39	2	2
3	57	3	0	36	2	0
LRS	0	0	0	0	0	0
4	29	2	1	57	3	0
VKA	[0]	0	0	[0]	0	0
Gesamt	165	9	1	180	9	2

Raumkapazität im Schuljahr 2016/2017

	Anzahl
Klassenräume	9
Gruppenräume	0
Werkräume	1
MEDIOS-Räume	1
Fachunterrichtsräume	2
Horräume/GTL-Räume	4
Sonstige Räume	0
Summe	17

Andere Nutzungen im Schulgebäude:

ÖPNV-Anbindung:

Straßenbahnlinie 13 Haltestelle „Bürgerstraße“

Einzugsbereich

Gemeinsamer Schulbezirk Ortsamt Pieschen 1

10. Grundschule

Standort Struvestraße 11
01069 Dresden

Baujahr/Gebäudetyp: 1981/Altbau

Größe Schulfreifläche: 3 781,57 m²

Größe Sportfläche Sporthalle: keine eigene Sporthalle

Rollstuhlgerechte Zugänglichkeit

Schule: ja

Schüler- und Klassenzahlen im Schuljahr

	2015/2016			2016/2017		
	Schüler	Klassen	Integration	Schüler	Klassen	Integration
1	49	2	0	50	2	0
2	39	2	0	52	2	0
3	45	2	0	43	2	2
LRS	0	0	0	0	0	0
4	46	2	1	50	2	1
VKA	[0]	0	0	[0]	0	0
Gesamt	179	8	1	195	8	3

Raumkapazität im Schuljahr 2016/2017

	Anzahl
Klassenräume	8
Gruppenräume	0
Werkräume	1
MEDIOS-Räume	1
Fachunterrichtsräume	2
Horräume/GTL-Räume	4
Sonstige Räume	0
Summe	16

Andere Nutzungen im Schulgebäude:

ÖPNV-Anbindung:

Buslinie 75 Haltestelle „Hans-Dankner-Straße“

Einzugsbereich

Gemeinsamer Schulbezirk Ortsamt Altstadt 1

12. Grundschule

Standort Hebbelstraße 20
01157 Dresden

Baujahr/Gebäudetyp: 1897/Altbau

Größe Schulfreifläche: 7 764,75 m²

Größe Sportfläche Sporthalle: 277,51 m²

Rollstuhlgerechte Zugänglichkeit

Schule: nein

Sporthalle: nein

Schüler- und Klassenzahlen im Schuljahr

	2015/2016			2016/2017		
	Schüler	Klassen	Integration	Schüler	Klassen	Integration
1	106	4	1	100	4	0
2	98	4	3	103	4	2
3	87	4	2	88	4	3
LRS	0	0	0	0	0	0
4	71	3	0	86	4	2
VKA	[0]	0	0	[0]	0	0
Gesamt	362	15	6	377	16	7

Raumkapazität im Schuljahr 2016/2017

	Anzahl
Klassenräume	17
Gruppenräume	0
Werkräume	1
MEDIOS-Räume	1
Fachunterrichtsräume	2
Horträume/GTL-Räume	1
Sonstige Räume	1
Summe	23

Andere Nutzungen im Schulgebäude:

ÖPNV-Anbindung:

Straßenbahnlinie 2 Haltestelle „Hebbelplatz“

Einzugsbereich

Gemeinsamer Schulbezirk Ortsamt Cotta und
Ortschaften 1

14. Grundschule „Im Schweizer Viertel“

Standort Schweizer Straße 7
01069 Dresden

Baujahr/Gebäudetyp: 1963/Alt-/Neubau

Größe Schulfreifläche: 17 689,04 m²

Größe Sportfläche Sporthalle: 195,29 m²

Rollstuhlgerechte Zugänglichkeit

Schule: ja

Sporthalle: ja

Schüler- und Klassenzahlen im Schuljahr

	2015/2016			2016/2017		
	Schüler	Klassen	Integration	Schüler	Klassen	Integration
1	49	2	2	53	2	1
2	40	2	0	49	2	0
3	46	2	1	45	2	0
LRS	23	2	0	30	2	0
4	47	2	0	48	2	1
VKA	[23]	2	0	[28]	2	0
Gesamt	205	12	3	225	12	2

Raumkapazität im Schuljahr 2016/2017

	Anzahl
Klassenräume	12
Gruppenräume	0
Werkräume	1
MEDIOS-Räume	1
Fachunterrichtsräume	2
Horträume/GTL-Räume	1
Sonstige Räume	0
Summe	17

Andere Nutzungen im Schulgebäude:

ÖPNV-Anbindung:

Buslinie 62 Haltestelle „Schweizer Straße“

Einzugsbereich

Gemeinsamer Schulbezirk Ortsamt Plauen 2

15. Grundschule

Standort Görlitzer Straße 8
 01099 Dresden

Baujahr/Gebäudetyp: 1856/Altbau

Größe Schulfreifläche: 9 638,50 m²

Größe Sportfläche Sporthalle: 1 001,50 m²

Rollstuhlgerechte Zugänglichkeit

Schule: nein

Sporthalle: ja

Schüler- und Klassenzahlen im Schuljahr

	2015/2016			2016/2017		
	Schüler	Klassen	Integration	Schüler	Klassen	Integration
1	84	3	1	96	4	1
2	93	4	1	77	3	0
3	85	4	0	90	4	0
LRS	0	0	0	0	0	0
4	50	2	2	83	4	0
VKA	[0]	0	0	[0]	0	0
Gesamt	312	13	4	346	15	1

Raumkapazität im Schuljahr 2016/2017

	Anzahl
Klassenräume	16
Gruppenräume	7
Werkräume	2
MEDIOS-Räume	1
Fachunterrichtsräume	3
Horräume/GTL-Räume	4
Sonstige Räume	0
Summe	33

Andere Nutzungen im Schulgebäude:

ÖPNV-Anbindung:

Straßenbahnlinie 13 Haltestelle „Görlitzer Straße“

Einzugsbereich

Gemeinsamer Schulbezirk Ortsamt Neustadt

16. Grundschule „Josephine“

Standort Josephinenstraße 6
 01069 Dresden

Baujahr/Gebäudetyp: 1963/Dresden (Schustertyp)

Größe Schulfreifläche: 11 486,42 m²

Größe Sportfläche Sporthalle: 405,84 m²

Rollstuhlgerechte Zugänglichkeit

Schule: nein

Sporthalle: ja

Schüler- und Klassenzahlen im Schuljahr

	2015/2016			2016/2017		
	Schüler	Klassen	Integration	Schüler	Klassen	Integration
1	81	3	1	82	3	0
2	80	3	0	81	3	1
3	77	3	1	76	3	0
LRS	0	0	0	0	0	0
4	83	3	0	82	3	1
VKA	[0]	0	0	[0]	0	0
Gesamt	321	12	2	321	12	2

Raumkapazität im Schuljahr 2016/2017

	Anzahl
Klassenräume	13
Gruppenräume	1
Werkräume	1
MEDIOS-Räume	1
Fachunterrichtsräume	3
Horräume/GTL-Räume	8
Sonstige Räume	0
Summe	27

Andere Nutzungen im Schulgebäude:

ÖPNV-Anbindung:

Buslinie 62 Haltestelle „Josephinenstraße“

Einzugsbereich

Gemeinsamer Schulbezirk Ortsamt Altstadt 1

19. Grundschule

Standort Am Jägerpark 5
01099 Dresden

Baujahr/Gebäudetyp: 1989/R 81 (Variante)

Größe Schulfreifläche: 7 636,00 m²

Größe Sportfläche Sporthalle: 271,30 m²

Rollstuhlgerechte Zugänglichkeit

Schule: nein

Sporthalle: nein

Schüler- und Klassenzahlen im Schuljahr

	2015/2016			2016/2017		
	Schüler	Klassen	Integration	Schüler	Klassen	Integration
1	52	3	0	44	2	1
2	36	2	1	58	3	1
3	44	2	4	37	2	2
LRS	0	0	0	0	0	0
4	21	1	1	43	2	4
VKA	[23]	1	0	[44]	2	2
Gesamt	153	9	6	182	11	8

Raumkapazität im Schuljahr 2016/2017

	Anzahl
Klassenräume	9
Gruppenräume	1
Werkräume	1
MEDIOS-Räume	1
Fachunterrichtsräume	3
Horträume/GTL-Räume	1
Sonstige Räume	0
Summe	16

Andere Nutzungen im Schulgebäude:

ÖPNV-Anbindung:

Buslinie 74 Haltestelle „Böhmertstraße“

Einzugsbereich

Gemeinsamer Schulbezirk Ortsamt Neustadt

25. Grundschule „Am Pohlandplatz“

Standort Pohlandstraße 40
01309 Dresden

Baujahr/Gebäudetyp: 1889/Altbau

Größe Schulfreifläche: 8 481,91 m²

Größe Sportfläche Sporthalle: 1 098,61 m²

Rollstuhlgerechte Zugänglichkeit

Schule: ja

Sporthalle: ja

Schüler- und Klassenzahlen im Schuljahr

	2015/2016			2016/2017		
	Schüler	Klassen	Integration	Schüler	Klassen	Integration
1	79	3	2	78	3	0
2	75	3	1	77	3	2
3	80	3	1	75	3	1
LRS	0	0	0	0	0	0
4	70	3	3	78	3	2
VKA	[0]	0	0	[0]	0	0
Gesamt	304	12	7	308	12	5

Raumkapazität im Schuljahr 2016/2017

	Anzahl
Klassenräume	12
Gruppenräume	0
Werkräume	1
MEDIOS-Räume	1
Fachunterrichtsräume	2
Horträume/GTL-Räume	0
Sonstige Räume	0
Summe	16

Andere Nutzungen im Schulgebäude:

ÖPNV-Anbindung:

Straßenbahnlinie 4 und 10, Buslinie 61 Haltestelle
„Pohlandplatz“

Einzugsbereich

Gemeinsamer Schulbezirk Ortsamt Blasewitz 1

26. Grundschule „Am Markusplatz“

Standort Osterbergstraße 22
01127 Dresden

Baujahr/Gebäudetyp: 1878/Altbau

Größe Schulfreifläche: 3 230,40 m²

Größe Sportfläche Sporthalle: 201,39 m²

Rollstuhlgerechte Zugänglichkeit

Schule: nein

Sporthalle: nein

Schüler- und Klassenzahlen im Schuljahr

	2015/2016			2016/2017		
	Schüler	Klassen	Integration	Schüler	Klassen	Integration
1	66	3	0	69	3	0
2	68	3	1	67	3	0
3	61	3	2	65	3	2
LRS	0	0	0	0	0	0
4	69	3	0	64	3	2
VKA	[0]	0	0	[0]	0	0
Gesamt	264	12	3	265	12	4

Raumkapazität im Schuljahr 2016/2017

	Anzahl
Klassenräume	12
Gruppenräume	0
Werkräume	2
MEDIOS-Räume	1
Fachunterrichtsräume	1
Horträume/GTL-Räume	3
Sonstige Räume	0
Summe	19

Andere Nutzungen im Schulgebäude:

ÖPNV-Anbindung:

Straßenbahnlinie 13 Haltestelle „Rathaus Pieschen“

Einzugsbereich

Gemeinsamer Schulbezirk Ortsamt Pieschen 1

30. Grundschule „Am Hechtpark“

Standort Hechtstraße 55
01097 Dresden

Baujahr/Gebäudetyp: 1965/Alt-/Neubau

Größe Schulfreifläche: 13 394,85 m²

Größe Sportfläche Sporthalle: 193,91 m²

Rollstuhlgerechte Zugänglichkeit

Schule: ja

Sporthalle: nein

Schüler- und Klassenzahlen im Schuljahr

	2015/2016			2016/2017		
	Schüler	Klassen	Integration	Schüler	Klassen	Integration
1	107	4	0	99	4	0
2	112	4	0	107	4	0
3	98	4	0	103	4	0
LRS	0	0	0	0	0	0
4	81	4	2	98	4	0
VKA	[0]	0	0	[0]	0	0
Gesamt	398	16	2	407	16	0

Raumkapazität im Schuljahr 2016/2017

	Anzahl
Klassenräume	16
Gruppenräume	0
Werkräume	2
MEDIOS-Räume	1
Fachunterrichtsräume	1
Horräume/GTL-Räume	12
Sonstige Räume	1
Summe	33

Andere Nutzungen im Schulgebäude:

ÖPNV-Anbindung:

Buslinie 64 Haltestelle „Buchenstraße“

Einzugsbereich

Gemeinsamer Schulbezirk Ortsamt Neustadt

32. Grundschule „Sieben Schwaben“

Standort Hofmannstraße 34
01277 Dresden

Baujahr/Gebäudetyp: 1909/Altbau

Größe Schulfreifläche: 7 798,00 m²

Größe Sportfläche Sporthalle: 106,80 m²

Rollstuhlgerechte Zugänglichkeit

Schule: nein

Sporthalle: nein

Schüler- und Klassenzahlen im Schuljahr

	2015/2016			2016/2017		
	Schüler	Klassen	Integration	Schüler	Klassen	Integration
1	70	3	0	50	2	0
2	49	2	0	69	3	0
3	49	2	0	49	2	0
LRS	0	0	0	0	0	0
4	40	2	0	46	2	0
VKA	[0]	0	0	[0]	0	0
Gesamt	208	9	0	214	9	0

Raumkapazität im Schuljahr 2016/2017

	Anzahl
Klassenräume	21
Gruppenräume	3
Werkräume	4
MEDIOS-Räume	1
Fachunterrichtsräume	3
Horträume/GTL-Räume	2
Sonstige Räume	0
Summe	34

Andere Nutzungen im Schulgebäude:

ÖPNV-Anbindung:

Straßenbahnlinie 6 und 12 Haltestelle „Gustav-Freytag-Straße“

Einzugsbereich

Gemeinsamer Schulbezirk Ortsamt Blasewitz 1

33. Grundschule

Standort Marienberger Straße 5
01279 Dresden

Baujahr/Gebäudetyp: 1898/Altbau

Größe Schulfreifläche: 15 100,50 m²

Größe Sportfläche Sporthalle: 487,01 m²

Rollstuhlgerechte Zugänglichkeit

Schule: ja

Sporthalle: nein

Schüler- und Klassenzahlen im Schuljahr

	2015/2016			2016/2017		
	Schüler	Klassen	Integration	Schüler	Klassen	Integration
1	66	3	1	76	3	0
2	72	3	1	65	3	0
3	70	3	1	66	3	1
LRS	0	0	0	0	0	0
4	48	2	0	67	3	1
VKA	[0]	0	0	[11]	1	0
Gesamt	256	11	3	274	13	2

Raumkapazität im Schuljahr 2016/2017

	Anzahl
Klassenräume	13
Gruppenräume	1
Werkräume	2
MEDIOS-Räume	2
Fachunterrichtsräume	3
Horträume/GTL-Räume	12
Sonstige Räume	3
Summe	36

Andere Nutzungen im Schulgebäude:

ÖPNV-Anbindung:

Straßenbahnlinien 1 und 2, Buslinie 87 Haltestelle
„Marienberger Straße“

Einzugsbereich

Gemeinsamer Schulbezirk Ortsamt Blasewitz 2

35. Grundschule „Heinrich Graf von Büнау“

Standort Büнауstraße 12
01159 Dresden

Baujahr/Gebäudetyp: 1910/Altbau

Größe Schulfreifläche: 7 525,51 m²

Größe Sportfläche Sporthalle: 248,66 m²

Rollstuhlgerechte Zugänglichkeit

Schule: nein

Sporthalle: nein

Schüler- und Klassenzahlen im Schuljahr

	2015/2016			2016/2017		
	Schüler	Klassen	Integration	Schüler	Klassen	Integration
1	80	3	0	77	3	1
2	83	3	0	77	3	0
3	78	3	0	81	3	0
LRS	0	0	0	0	0	0
4	65	3	0	79	3	0
VKA	[0]	0	0	[0]	0	0
Gesamt	306	12	0	314	12	1

Raumkapazität im Schuljahr 2016/2017

	Anzahl
Klassenräume	12
Gruppenräume	1
Werkräume	1
MEDIOS-Räume	1
Fachunterrichtsräume	2
Horträume/GTL-Räume	2
Sonstige Räume	0
Summe	19

Andere Nutzungen im Schulgebäude:

ÖPNV-Anbindung:

Straßenbahnlinien 6, 7 und 12 Haltestelle „Büнауstraße“

Einzugsbereich

Gemeinsamer Schulbezirk Ortsamt Cotta 2

37. Grundschule

Standort Stollestraße 43
01159 Dresden

Baujahr/Gebäudetyp: 1902/Altbau

Größe Schulfreifläche: 11 369,97 m²

Größe Sportfläche Sporthalle: 289,30 m²

Rollstuhlgerechte Zugänglichkeit

Schule: ja

Sporthalle: ja

Schüler- und Klassenzahlen im Schuljahr

	2015/2016			2016/2017		
	Schüler	Klassen	Integration	Schüler	Klassen	Integration
1	76	3	0	78	3	1
2	77	3	0	77	3	1
3	62	3	0	72	3	0
LRS	0	0	0	0	0	0
4	57	3	3	63	3	0
VKA	[0]	0	0	[0]	0	0
Gesamt	272	12	3	290	12	2

Raumkapazität im Schuljahr 2016/2017

	Anzahl
Klassenräume	12
Gruppenräume	2
Werkräume	1
MEDIOS-Räume	1
Fachunterrichtsräume	0
Horträume/GTL-Räume	0
Sonstige Räume	0
Summe	16

Andere Nutzungen im Schulgebäude:

ÖPNV-Anbindung:

Straßenbahnlinien 6 und 7 Haltestelle „Malterstraße“ und
Straßenbahnlinie 12 Haltestelle „Conertplatz“

Einzugsbereich

Gemeinsamer Schulbezirk Ortsamt Cotta und
Ortschaften 1

39. Grundschule - Bauauslagerungsstandort

Standort Cämmerswalder Straße 41
01189 Dresden

Baujahr/Gebäudetyp: 1982/R-81

Größe Schulfreifläche: 19 353,35 m²

Größe Sportfläche Sporthalle: 414,36 m²

Rollstuhlgerechte Zugänglichkeit

Schule: nein

Sporthalle: nein

Schüler- und Klassenzahlen im Schuljahr

	2015/2016			2016/2017		
	Schüler	Klassen	Integration	Schüler	Klassen	Integration
1	85	4	0	71	3	0
2	50	2	0	80	3	0
3	39	2	0	45	2	0
LRS	0	0	0	0	0	0
4	45	2	0	46	2	0
VKA	[0]	0	0	[0]	0	0
Gesamt	219	10	0	242	10	0

Raumkapazität im Schuljahr 2016/2017

	Anzahl
Klassenräume	11
Gruppenräume	2
Werkräume	1
MEDIOS-Räume	1
Fachunterrichtsräume	0
Horträume/GTL-Räume	9
Sonstige Räume	0
Summe	24

Andere Nutzungen im Schulgebäude: Teilbauauslagerung der 70. Grundschule „An der Südhöhe“, Südhöhe 31, 01217 Dresden

ÖPNV-Anbindung: Straßenbahnlinie 3 und Buslinie 63 Haltestelle „Cämmerswalder Straße“

Einzugsbereich Gemeinsamer Schulbezirk Ortsamt Plauen 2

39. Grundschule - Stammhaus

Standort Schleiermacherstraße 8
01187 Dresden

Baujahr/Gebäudetyp: 2018/1896/Neubau/Altbau

Größe Schulfreifläche: 8 148,00 m²

Größe Sportfläche Sporthalle: 486,00 m²

Rollstuhlgerechte Zugänglichkeit

Schule: ja

Sporthalle: ja

Schüler- und Klassenzahlen im Schuljahr

	2015/2016			2016/2017		
	Schüler	Klassen	Integration	Schüler	Klassen	Integration
1	85	4	0	71	3	0
2	50	2	0	80	3	0
3	39	2	0	45	2	0
LRS	0	0	0	0	0	0
4	45	2	0	46	2	0
VKA	[0]	0	0	[0]	0	0
Gesamt	219	10	0	242	10	0

Raumkapazität im Schuljahr 2018/2019

	Anzahl
Klassenräume	16
Gruppenräume	2
Werkräume	1
MEDIOS-Räume	1
Fachunterrichtsräume	2
Horräume/GTL-Räume	9
Sonstige Räume	0
Summe	31

Andere Nutzungen im Schulgebäude:

ÖPNV-Anbindung:

Buslinie 63 Haltestelle „Coschützer Straße“

Einzugsbereich

Gemeinsamer Schulbezirk Ortsamt Plauen 2

41. Grundschule „Elbtalkinder“

Standort Hauptmannstraße 15
01139 Dresden

Baujahr/Gebäudetyp: 1909/Altbau

Größe Schulfreifläche: 6 539,13 m²

Größe Sportfläche Sporthalle: 231,74 m²

Rollstuhlgerechte Zugänglichkeit

Schule: ja

Sporthalle: ja

Schüler- und Klassenzahlen im Schuljahr

	2015/2016			2016/2017		
	Schüler	Klassen	Integration	Schüler	Klassen	Integration
1	70	3	2	80	3	0
2	81	3	1	66	3	1
3	79	3	0	76	3	0
LRS	0	0	0	0	0	0
4	75	3	0	79	3	3
VKA	[0]	0	0	[0]	0	0
Gesamt	305	12	3	301	12	4

Raumkapazität im Schuljahr 2016/2017

	Anzahl
Klassenräume	12
Gruppenräume	3
Werkräume	1
MEDIOS-Räume	1
Fachunterrichtsräume	2
Horräume/GTL-Räume	0
Sonstige Räume	0
Summe	19

Andere Nutzungen im Schulgebäude:

Kooperationsklassen der Schule für Hörgeschädigte
„Johann-Friedrich-Jenke-Schule“, Maxim-Gorki-Straße 4,
01127 Dresden

ÖPNV-Anbindung:

Straßenbahnlinien 9 und 13 Haltestelle „Trachauer Straße“
und Buslinien 64, 70 und 80 Haltestelle „Bunsenstraße“

Einzugsbereich

Gemeinsamer Schulbezirk Ortsamt Pieschen 1

43. Grundschule „Thomas Müntzer“

Standort Riegelplatz 2
01139 Dresden

Baujahr/Gebäudetyp: 1894/Altbau

Größe Schulfreifläche: 6 330,10 m²

Größe Sportfläche Sporthalle: 297,75 m²

Rollstuhlgerechte Zugänglichkeit

Schule: ja

Sporthalle: ja

Schüler- und Klassenzahlen im Schuljahr

	2015/2016			2016/2017		
	Schüler	Klassen	Integration	Schüler	Klassen	Integration
1	61	3	2	69	3	2
2	68	3	1	59	3	1
3	69	3	1	70	3	1
LRS	0	0	0	0	0	0
4	67	3	2	73	3	2
VKA	[0]	0	0	[0]	0	0
Gesamt	265	12	6	271	12	6

Raumkapazität im Schuljahr 2016/2017

	Anzahl
Klassenräume	12
Gruppenräume	0
Werkräume	1
MEDIOS-Räume	1
Fachunterrichtsräume	2
Horräume/GTL-Räume	3
Sonstige Räume	0
Summe	19

Andere Nutzungen im Schulgebäude: Kooperationsklassen der Schule für Hörgeschädigte „Johann-Friedrich-Jenke-Schule“, Maxim-Gorki-Straße 4, 01127 Dresden

ÖPNV-Anbindung: Straßenbahnlinien 9 und 13, Buslinien 64 und 72
Haltestelle „Riegelplatz“

Einzugsbereich Gemeinsamer Schulbezirk Ortsamt Pieschen 1

44. Grundschule

Standort Salbachstraße 10
 01279 Dresden

Baujahr/Gebäudetyp: 1902/Altbau

Größe Schulfreifläche: 5 874,22 m²

Größe Sportfläche Sporthalle: 304,56 m²

Rollstuhlgerechte Zugänglichkeit

Schule: nein

Sporthalle: nein

Schüler- und Klassenzahlen im Schuljahr

	2015/2016			2016/2017		
	Schüler	Klassen	Integration	Schüler	Klassen	Integration
1	68	3	0	63	3	0
2	70	3	1	70	3	0
3	61	3	0	59	3	2
LRS	0	0	0	0	0	0
4	74	3	0	61	3	1
VKA	[0]	0	0	[0]	0	0
Gesamt	273	12	1	253	12	3

Raumkapazität im Schuljahr 2016/2017

	Anzahl
Klassenräume	12
Gruppenräume	1
Werkräume	1
MEDIOS-Räume	1
Fachunterrichtsräume	1
Horträume/GTL-Räume	1
Sonstige Räume	0
Summe	17

Andere Nutzungen im Schulgebäude:

ÖPNV-Anbindung:

Buslinie 87 Haltestelle „Kipsdorfer Straße“

Einzugsbereich

Gemeinsamer Schulbezirk Ortsamt Blasewitz 2

47. Grundschule

Standort Mockritzer Straße 19
01219 Dresden

Baujahr/Gebäudetyp: 1884/Altbau

Größe Schulfreifläche: 9 352,02 m²

Größe Sportfläche Sporthalle: 300,08 m²

Rollstuhlgerechte Zugänglichkeit

Schule: nein

Sporthalle: nein

Schüler- und Klassenzahlen im Schuljahr

	2015/2016			2016/2017		
	Schüler	Klassen	Integration	Schüler	Klassen	Integration
1	72	3	2	82	3	1
2	75	3	0	73	3	2
3	76	3	0	73	3	0
LRS	0	0	0	0	0	0
4	76	3	3	76	3	0
VKA	[0]	0	0	[0]	0	0
Gesamt	299	12	5	304	12	3

Raumkapazität im Schuljahr 2016/2017

	Anzahl
Klassenräume	12
Gruppenräume	1
Werkräume	1
MEDIOS-Räume	1
Fachunterrichtsräume	1
Horräume/GTL-Räume	0
Sonstige Räume	0
Summe	16

Andere Nutzungen im Schulgebäude:

ÖPNV-Anbindung:

Straßenbahnlinien 9 und 13, Buslinien 63 und 75
Haltestelle „Mockritzer Straße“

Einzugsbereich

Gemeinsamer Schulbezirk Ortsamt Prohlis 1

48. Grundschule

Standort Seminarstraße 11
01067 Dresden

Baujahr/Gebäudetyp: 1785/Altbau

Größe Schulfreifläche: 5 598,56 m²

Größe Sportfläche Sporthalle: 224,20 m²

Rollstuhlgerechte Zugänglichkeit

Schule: nein

Sporthalle: nein

Schüler- und Klassenzahlen im Schuljahr

	2015/2016			2016/2017		
	Schüler	Klassen	Integration	Schüler	Klassen	Integration
1	42	2	0	36	2	0
2	36	2	0	46	2	0
3	21	1	0	31	2	0
LRS	0	0	0	0	0	0
4	17	1	0	23	1	0
VKA	[0]	0	0	[0]	0	0
Gesamt	116	6	0	136	7	0

Raumkapazität im Schuljahr 2016/2017

	Anzahl
Klassenräume	8
Gruppenräume	1
Werkräume	1
MEDIOS-Räume	1
Fachunterrichtsräume	1
Horräume/GTL-Räume	0
Sonstige Räume	0
Summe	12

Andere Nutzungen im Schulgebäude:

ÖPNV-Anbindung:

Straßenbahnlinien 1, 2, 6 und 10, Buslinie 94 Haltestelle „Bahnhof Mitte“

Einzugsbereich

Gemeinsamer Schulbezirk Ortsamt Altstadt 2

49. Grundschule „Bernhard August von Lindenau“ - Bauauslagerungsstandort

Standort Höckendorfer Weg 2
01189 Dresden

Baujahr/Gebäudetyp: 1983/R-81

Größe Schulfreifläche: 16 352,24 m²

Größe Sportfläche Sporthalle: 414,36 m²

Rollstuhlgerechte Zugänglichkeit

Schule: nein

Sporthalle: nein

Schüler- und Klassenzahlen im Schuljahr

	2015/2016			2016/2017		
	Schüler	Klassen	Integration	Schüler	Klassen	Integration
1	110	4	0	110	4	0
2	100	4	4	109	4	0
3	98	4	0	97	4	5
LRS	0	0	0	0	0	0
4	104	4	3	101	4	0
VKA	[0]	0	0	[0]	0	0
Gesamt	412	16	7	417	16	5

Raumkapazität im Schuljahr 2016/2017

	Anzahl
Klassenräume	16
Gruppenräume	0
Werkräume	2
MEDIOS-Räume	1
Fachunterrichtsräume	2
Hörräume/GTL-Räume	6
Sonstige Räume	0
Summe	27

Andere Nutzungen im Schulgebäude:

ÖPNV-Anbindung:

Buslinien 63 und 66 Haltestelle „Höckendorfer Weg“

Einzugsbereich

Gemeinsamer Schulbezirk Ortsamt Plauen 2

49. Grundschule „Bernhard August von Lindenau“- Stammhaus

Standort Bernhardstraße 80
01187 Dresden

Baujahr/Gebäudetyp: 1966/Dresden (Schustertyp)

Größe Schulfreifläche: 12 200,00 m²

Größe Sportfläche Sporthalle: 290,00 m²

Rollstuhlgerechte Zugänglichkeit

Schule: nein

Sporthalle: nein

Schüler- und Klassenzahlen im Schuljahr

	2015/2016			2016/2017		
	Schüler	Klassen	Integration	Schüler	Klassen	Integration
1	110	4	0	110	4	0
2	100	4	4	109	4	0
3	98	4	0	97	4	5
LRS	0	0	0	0	0	0
4	104	4	3	101	4	0
VKA	[0]	0	0	[0]	0	0
Gesamt	412	16	7	417	16	5

Raumkapazität im Schuljahr 2018/2019

	Anzahl
Klassenräume	16
Gruppenräume	0
Werkräume	2
MEDIOS-Räume	1
Fachunterrichtsräume	2
Hörräume/GTL-Räume	6
Sonstige Räume	0
Summe	27

Andere Nutzungen im Schulgebäude:

ÖPNV-Anbindung:

Straßenbahnlinie 3 und Buslinie 85 Haltestelle „Nöthnitzer Straße“

Einzugsbereich

Gemeinsamer Schulbezirk Ortsamt Plauen 2

50. Grundschule „Gertrud Caspari“

Standort Dörnichtweg 54
01109 Dresden

Baujahr/Gebäudetyp: 1991/R 81 (Variante)

Größe Schulfreifläche: 7 497,28 m²

Größe Sportfläche Sporthalle: 424,87 m²

Rollstuhlgerechte Zugänglichkeit

Schule: nein

Sporthalle: nein

Schüler- und Klassenzahlen im Schuljahr

	2015/2016			2016/2017		
	Schüler	Klassen	Integration	Schüler	Klassen	Integration
1	73	3	0	74	3	1
2	70	3	2	69	3	0
3	61	3	5	73	3	1
LRS	0	0	0	0	0	0
4	55	3	4	63	3	6
VKA	[0]	0	0	[0]	0	0
Gesamt	259	12	11	279	12	8

Raumkapazität im Schuljahr 2016/2017

	Anzahl
Klassenräume	12
Gruppenräume	4
Werkräume	1
MEDIOS-Räume	1
Fachunterrichtsräume	1
Horräume/GTL-Räume	0
Sonstige Räume	0
Summe	19

Andere Nutzungen im Schulgebäude:

ÖPNV-Anbindung:

Buslinie 80 Haltestelle „Putbuser Weg“

Einzugsbereich

Gemeinsamer Schulbezirk Ortsamt Klotzsche

51. Grundschule „An den Platanen“

Standort Rosa-Menzer-Straße 24
01309 Dresden

Baujahr/Gebäudetyp: 1886/Altbau

Größe Schulfreifläche: 13 695,07 m²

Größe Sportfläche Sporthalle: 240,68 m²

Rollstuhlgerechte Zugänglichkeit

Schule: nein

Sporthalle: nein

Schüler- und Klassenzahlen im Schuljahr

	2015/2016			2016/2017		
	Schüler	Klassen	Integration	Schüler	Klassen	Integration
1	96	4	0	100	4	0
2	98	4	4	99	4	1
3	95	4	0	94	4	1
LRS	27	2	0	29	2	0
4	89	4	1	93	4	2
VKA	[0]	0	0	[0]	0	0
Gesamt	405	18	5	415	18	4

Raumkapazität im Schuljahr 2016/2017

	Anzahl
Klassenräume	18
Gruppenräume	1
Werkräume	2
MEDIOS-Räume	2
Fachunterrichtsräume	1
Horräume/GTL-Räume	4
Sonstige Räume	0
Summe	28

Andere Nutzungen im Schulgebäude:

ÖPNV-Anbindung:

Buslinie 63 Haltestelle „Wittenberger Straße“

Einzugsbereich

Gemeinsamer Schulbezirk Ortsamt Blasewitz 1

56. Grundschule

Standort Böttgerstraße 11
01129 Dresden

Baujahr/Gebäudetyp: 1898/Altbau

Größe Schulfreifläche: 7 878,07 m²

Größe Sportfläche Sporthalle: 235,50 m²

Rollstuhlgerechte Zugänglichkeit

Schule: ja

Sporthalle: ja

Schüler- und Klassenzahlen im Schuljahr

	2015/2016			2016/2017		
	Schüler	Klassen	Integration	Schüler	Klassen	Integration
1	92	4	0	105	4	0
2	96	4	1	91	4	0
3	70	3	1	89	4	1
LRS	0	0	0	0	0	0
4	64	3	0	69	3	2
VKA	[0]	0	0	[0]	0	0
Gesamt	322	14	2	354	15	3

Raumkapazität im Schuljahr 2016/2017

	Anzahl
Klassenräume	16
Gruppenräume	2
Werkräume	1
MEDIOS-Räume	2
Fachunterrichtsräume	3
Horräume/GTL-Räume	4
Sonstige Räume	0
Summe	28

Andere Nutzungen im Schulgebäude:

ÖPNV-Anbindung:

Buslinie 80 Haltestelle „Kopernikusstraße“ und Buslinie 70 Haltestelle „Wilder-Mann-Straße“

Einzugsbereich

Gemeinsamer Schulbezirk Ortsamt Pieschen 2

59. Grundschule „Jürgen Reichen“

Standort Kurparkstraße 12
01324 Dresden

Baujahr/Gebäudetyp: 1972/Dresden (Schustertyp)

Größe Schulfreifläche: 11 551,17 m²

Größe Sportfläche Sporthalle: 414,62 m²

Rollstuhlgerechte Zugänglichkeit

Schule: nein

Sporthalle: ja

Schüler- und Klassenzahlen im Schuljahr

	2015/2016			2016/2017		
	Schüler	Klassen	Integration	Schüler	Klassen	Integration
1	94	4	0	83	4	1
2	97	4	0	95	4	0
3	87	4	0	96	4	0
LRS	0	0	0	0	0	0
4	82	3	1	85	4	0
VKA	[0]	0	0	[0]	0	0
Gesamt	360	15	1	359	16	1

Raumkapazität im Schuljahr 2016/2017

	Anzahl
Klassenräume	17
Gruppenräume	0
Werkräume	2
MEDIOS-Räume	1
Fachunterrichtsräume	2
Horräume/GTL-Räume	4
Sonstige Räume	1
Summe	27

Andere Nutzungen im Schulgebäude:

ÖPNV-Anbindung:

Straßenbahnlinie 11 Haltestelle „Am Weißen Adler“

Einzugsbereich

Gemeinsamer Schulbezirk Ortsamt Loschwitz

61. Grundschule „Heinrich Schütz“ - Bauauslagerungsstandort

Standort Luboldtstraße 15
01324 Dresden

Baujahr/Gebäudetyp: 1876/Altbau

Größe Schulfreifläche: 2 012,53 m²

Größe Sportfläche Sporthalle: 201,79 m²

Rollstuhlgerechte Zugänglichkeit

Schule: nein

Sporthalle: nein

Schüler- und Klassenzahlen im Schuljahr

	2015/2016			2016/2017		
	Schüler	Klassen	Integration	Schüler	Klassen	Integration
1	42	2	0	52	2	1
2	48	2	1	44	2	1
3	23	1	1	46	2	1
LRS	0	0	0	0	0	0
4	37	2	0	24	1	0
VKA	[0]	0	0	[0]	0	0
Gesamt	150	7	2	166	7	3

Raumkapazität im Schuljahr 2016/2017

	Anzahl
Klassenräume	8
Gruppenräume	0
Werkräume	1
MEDIOS-Räume	0
Fachunterrichtsräume	0
Horräume/GTL-Räume	1
Sonstige Räume	0
Summe	10

Andere Nutzungen im Schulgebäude:

ÖPNV-Anbindung:

Straßenbahnlinie 11 Haltestelle „Plattleite“

Einzugsbereich

Gemeinsamer Schulbezirk Ortsamt Loschwitz

61. Grundschule „Heinrich Schütz“- Stammhaus

Standort Hutbergstraße 2
01326 Dresden

Baujahr/Gebäudetyp: 2018/Neubau

Größe Schulfreifläche: 3 086,00 m²

Größe Sportfläche Sporthalle: 405,00 m²

Rollstuhlgerechte Zugänglichkeit

Schule: ja

Sporthalle: ja

Schüler- und Klassenzahlen im Schuljahr

	2015/2016			2016/2017		
	Schüler	Klassen	Integration	Schüler	Klassen	Integration
1	42	2	0	52	2	1
2	48	2	1	44	2	1
3	23	1	1	46	2	1
LRS	0	0	0	0	0	0
4	37	2	0	24	1	0
VKA	[0]	0	0	[0]	0	0
Gesamt	150	7	2	166	7	3

Raumkapazität im Schuljahr 2018/2019

	Anzahl
Klassenräume	8
Gruppenräume	2
Werkräume	1
MEDIOS-Räume	1
Fachunterrichtsräume	2
Horräume/GTL-Räume	4
Sonstige Räume	0
Summe	18

Andere Nutzungen im Schulgebäude:

ÖPNV-Anbindung:

Buslinie 84 Haltestelle „Hutbergstraße“

Einzugsbereich

Gemeinsamer Schulbezirk Ortsamt Loschwitz

62. Grundschule „Friedrich Schiller“

Standort Pillnitzer Landstraße 38
01326 Dresden

Baujahr/Gebäudetyp: 2010/Neubau

Größe Schulfreifläche: 4 202,95 m²

Größe Sportfläche Sporthalle: 405,00 m²

Rollstuhlgerechte Zugänglichkeit

Schule: ja

Sporthalle: ja

Schüler- und Klassenzahlen im Schuljahr

	2015/2016			2016/2017		
	Schüler	Klassen	Integration	Schüler	Klassen	Integration
1	50	2	0	37	2	0
2	55	2	0	52	2	0
3	54	2	0	52	2	0
LRS	0	0	0	0	0	0
4	53	2	2	55	2	1
VKA	[0]	0	0	[0]	0	0
Gesamt	212	8	2	196	8	1

Raumkapazität im Schuljahr 2016/2017

	Anzahl
Klassenräume	8
Gruppenräume	2
Werkräume	1
MEDIOS-Räume	1
Fachunterrichtsräume	0
Horräume/GTL-Räume	4
Sonstige Räume	0
Summe	16

Andere Nutzungen im Schulgebäude:

ÖPNV-Anbindung:

Buslinie 63 Haltestelle „Calberlastraße“ und Buslinien 61 und 84 Haltestelle „Körnerplatz“, Bergbahnen

Einzugsbereich

Gemeinsamer Schulbezirk Ortsamt Loschwitz

63. Grundschule „Johann Gottlieb Naumann“

Standort Wäagnerstraße 26
 01309 Dresden

Baujahr/Gebäudetyp: 1876/Altbau

Größe Schulfreifläche: 5 925,65 m²

Größe Sportfläche Sporthalle: 183,74 m²

Rollstuhlgerechte Zugänglichkeit

Schule: nein

Sporthalle: ja

Schüler- und Klassenzahlen im Schuljahr

	2015/2016			2016/2017		
	Schüler	Klassen	Integration	Schüler	Klassen	Integration
1	110	4	0	107	4	0
2	111	4	0	111	4	0
3	130	5	0	130	5	0
LRS	0	0	0	0	0	0
4	105	6	0	130	6	0
VKA	[0]	0	0	[0]	0	0
Gesamt	456	19	0	478	19	0

Raumkapazität im Schuljahr 2016/2017

	Anzahl
Klassenräume	16
Gruppenräume	4
Werkräume	2
MEDIOS-Räume	1
Fachunterrichtsräume	2
Horräume/GTL-Räume	2
Sonstige Räume	0
Summe	27

Andere Nutzungen im Schulgebäude:

ÖPNV-Anbindung:

Buslinie 61 Haltestelle „Niederwaldstraße“

Einzugsbereich

Gemeinsamer Schulbezirk Ortsamt Blasewitz 1

65. Grundschule „Am Waldpark Kleinzschachwitz“

Standort Zschierener Straße 5
01259 Dresden

Baujahr/Gebäudetyp: 1900/Denkmal, Altbau

Größe Schulfreifläche: 7 021,55 m²

Größe Sportfläche Sporthalle: 213,78 m²

Rollstuhlgerechte Zugänglichkeit

Schule: nein

Sporthalle: nein

Schüler- und Klassenzahlen im Schuljahr

	2015/2016			2016/2017		
	Schüler	Klassen	Integration	Schüler	Klassen	Integration
1	52	2	0	55	2	0
2	47	2	0	51	2	0
3	49	2	0	50	2	0
LRS	0	0	0	0	0	0
4	53	2	0	47	2	0
VKA	[0]	0	0	[0]	0	0
Gesamt	201	8	0	203	8	0

Raumkapazität im Schuljahr 2016/2017

	Anzahl
Klassenräume	8
Gruppenräume	0
Werkräume	2
MEDIOS-Räume	1
Fachunterrichtsräume	2
Horräume/GTL-Räume	0
Sonstige Räume	0
Summe	13

Andere Nutzungen im Schulgebäude:

ÖPNV-Anbindung:

Buslinie 86 Haltestelle „Zschierener Straße“ und
Straßenbahnlinie 2 und Buslinie 88 Haltestelle
„Meußlitzer Straße“

Einzugsbereich

Gemeinsamer Schulbezirk Ortsamt Leuben

68. Grundschule „Am Heiligen Born“

Standort Heiligenbornstraße 15
01219 Dresden

Baujahr/Gebäudetyp: 1907/Denkmal, Altbau

Größe Schulfreifläche: 9 180,71 m²

Größe Sportfläche Sporthalle: 243,98 m²

Rollstuhlgerechte Zugänglichkeit

Schule: nein

Sporthalle: nein

Schüler- und Klassenzahlen im Schuljahr

	2015/2016			2016/2017		
	Schüler	Klassen	Integration	Schüler	Klassen	Integration
1	77	3	1	83	3	1
2	83	3	1	79	3	1
3	84	3	0	81	3	0
LRS	0	0	0	0	0	0
4	77	3	4	84	3	1
VKA	[0]	0	0	[0]	0	0
Gesamt	321	12	6	327	12	3

Raumkapazität im Schuljahr 2016/2017

	Anzahl
Klassenräume	12
Gruppenräume	0
Werkräume	2
MEDIOS-Räume	1
Fachunterrichtsräume	0
Horräume/GTL-Räume	0
Sonstige Räume	0
Summe	15

Andere Nutzungen im Schulgebäude:

ÖPNV-Anbindung:

Buslinie 75 Haltestelle „Klosterteichplatz“

Einzugsbereich

Gemeinsamer Schulbezirk Ortsamt Prohlis 1

70. Grundschule „An der Südhöhe“

Standort Südhöhe 31
01217 Dresden

Baujahr/Gebäudetyp: 1907/Denkmal, Altbau

Größe Schulfreifläche: 19 353,35 m²

Größe Sportfläche Sporthalle: 420,14 m²

Rollstuhlgerechte Zugänglichkeit

Schule: nein

Sporthalle: ja

Schüler- und Klassenzahlen im Schuljahr

	2015/2016			2016/2017		
	Schüler	Klassen	Integration	Schüler	Klassen	Integration
1	53	2	2	53	2	0
2	49	2	1	52	2	2
3	48	2	0	47	2	0
LRS	0	0	0	0	0	0
4	39	2	1	47	2	0
VKA	[0]	0	0	[0]	0	0
Gesamt	189	8	4	199	8	2

Raumkapazität im Schuljahr 2016/2017

	Anzahl
Klassenräume	8
Gruppenräume	2
Werkräume	1
MEDIOS-Räume	1
Fachunterrichtsräume	0
Horräume/GTL-Räume	1
Sonstige Räume	0
Summe	13

Andere Nutzungen im Schulgebäude:

ÖPNV-Anbindung:

Straßenbahnlinie 11 und Buslinie 63 Haltestelle
„Zschertnitz“

Einzugsbereich

Gemeinsamer Schulbezirk Ortsamt Plauen 1

71. Grundschule „Am Kaitzbach“

Standort Franzweg 4
01217 Dresden

Baujahr/Gebäudetyp: 1844/Altbau

Größe Schulfreifläche: 8 360,58 m²

Größe Sportfläche Sporthalle: 409,13 m²

Rollstuhlgerechte Zugänglichkeit

Schule: nein

Sporthalle: ja

Schüler- und Klassenzahlen im Schuljahr

	2015/2016			2016/2017		
	Schüler	Klassen	Integration	Schüler	Klassen	Integration
1	41	2	0	51	2	0
2	35	2	0	40	2	1
3	24	1	0	36	2	0
LRS	0	0	0	0	0	0
4	47	2	0	23	1	0
VKA	[0]	0	0	[0]	0	0
Gesamt	147	7	0	150	7	1

Raumkapazität im Schuljahr 2016/2017

	Anzahl
Klassenräume	7
Gruppenräume	0
Werkräume	1
MEDIOS-Räume	0
Fachunterrichtsräume	0
Horräume/GTL-Räume	0
Sonstige Räume	0
Summe	8

Andere Nutzungen im Schulgebäude:

ÖPNV-Anbindung:

Buslinie 66 Haltestelle „Altkaitz“

Einzugsbereich

Gemeinsamer Schulbezirk Ortsamt Plauen 1

74. Grundschule

Standort Ockerwitzer Allee 128
01156 Dresden

Baujahr/Gebäudetyp: 1901/Altbau

Größe Schulfreifläche: 3 261,93 m²

Größe Sportfläche Sporthalle: 349,35 m²

Rollstuhlgerechte Zugänglichkeit

Schule: nein

Sporthalle: nein

Schüler- und Klassenzahlen im Schuljahr

	2015/2016			2016/2017		
	Schüler	Klassen	Integration	Schüler	Klassen	Integration
1	23	1	1	27	1	1
2	28	1	0	23	1	1
3	26	1	0	28	1	0
LRS	0	0	0	0	0	0
4	25	1	0	27	1	0
VKA	[0]	0	0	[0]	0	0
Gesamt	102	4	1	105	4	2

Raumkapazität im Schuljahr 2016/2017

	Anzahl
Klassenräume	4
Gruppenräume	0
Werkräume	1
MEDIOS-Räume	0
Fachunterrichtsräume	0
Horräume/GTL-Räume	0
Sonstige Räume	0
Summe	5

Andere Nutzungen im Schulgebäude:

ÖPNV-Anbindung:

Straßenbahnlinie 7 und Buslinie 70 Haltestelle
„Altnossener Straße“

Einzugsbereich

Gemeinsamer Schulbezirk Ortsamt Cotta und
Ortschaften 1

75. Grundschule

Standort Warthaer Straße 60
01157 Dresden

Baujahr/Gebäudetyp: 1875/Altbau

Größe Schulfreifläche: 4 470,75 m²

Größe Sportfläche Sporthalle: 325,41 m²

Rollstuhlgerechte Zugänglichkeit

Schule: ja

Sporthalle: ja

Schüler- und Klassenzahlen im Schuljahr

	2015/2016			2016/2017		
	Schüler	Klassen	Integration	Schüler	Klassen	Integration
1	56	2	0	53	2	0
2	52	2	1	56	2	0
3	45	2	2	52	2	1
LRS	0	0	0	0	0	0
4	53	2	0	48	2	2
VKA	[0]	0	0	[0]	0	0
Gesamt	206	8	3	209	8	3

Raumkapazität im Schuljahr 2016/2017

	Anzahl
Klassenräume	8
Gruppenräume	1
Werkräume	1
MEDIOS-Räume	1
Fachunterrichtsräume	2
Horräume/GTL-Räume	0
Sonstige Räume	0
Summe	13

Andere Nutzungen im Schulgebäude:

ÖPNV-Anbindung:

Straßenbahnlinien 1 und 12 Haltestelle „Leutewitz“

Einzugsbereich

Gemeinsamer Schulbezirk Ortsamt Cotta und
Ortschaften 1

76. Grundschule

Standort Merbitzer Straße 9
01157 Dresden

Baujahr/Gebäudetyp: 1880/Denkmal, Altbau

Größe Schulfreifläche: 25 165,18 m²

Größe Sportfläche Sporthalle: 249,25 m²

Rollstuhlgerechte Zugänglichkeit

Schule: nein

Sporthalle: nein

Schüler- und Klassenzahlen im Schuljahr

	2015/2016			2016/2017		
	Schüler	Klassen	Integration	Schüler	Klassen	Integration
1	41	2	1	49	2	0
2	49	2	1	44	2	1
3	53	2	0	46	2	0
LRS	0	0	0	0	0	0
4	27	1	0	51	2	0
VKA	[0]	0	0	[0]	0	0
Gesamt	170	7	2	190	8	1

Raumkapazität im Schuljahr 2016/2017

	Anzahl
Klassenräume	8
Gruppenräume	0
Werkräume	1
MEDIOS-Räume	1
Fachunterrichtsräume	1
Horräume/GTL-Räume	4
Sonstige Räume	0
Summe	15

Andere Nutzungen im Schulgebäude:

ÖPNV-Anbindung:

Buslinie 94 Haltestelle „Merbitzer Straße“ und
Buslinien 91 und 93 Haltestelle „Schulberg“ und
Buslinie 92 Haltestelle „Am Lehmberg“

Einzugsbereich

Gemeinsamer Schulbezirk Ortsamt Cotta und
Ortschaften 1

77. Grundschule „An den Seegärten“

Standort Am Urnenfeld 27
01157 Dresden

Baujahr/Gebäudetyp: 1905/Denkmal, Altbau

Größe Schulfreifläche: 12 026,53 m²

Größe Sportfläche Sporthalle: 159,72 m²

Rollstuhlgerechte Zugänglichkeit

Schule: nein

Sporthalle: nein

Schüler- und Klassenzahlen im Schuljahr

	2015/2016			2016/2017		
	Schüler	Klassen	Integration	Schüler	Klassen	Integration
1	45	2	0	43	2	0
2	43	2	0	44	2	0
3	47	2	1	44	2	1
LRS	0	0	0	0	0	0
4	22	1	1	44	2	0
VKA	[0]	0	0	[0]	0	0
Gesamt	157	7	2	175	8	1

Raumkapazität im Schuljahr 2016/2017

	Anzahl
Klassenräume	8
Gruppenräume	1
Werkräume	1
MEDIOS-Räume	1
Fachunterrichtsräume	1
Horräume/GTL-Räume	4
Sonstige Räume	0
Summe	16

Andere Nutzungen im Schulgebäude:

ÖPNV-Anbindung:

Buslinie 94 Haltestelle „Am Urnenfeld“

Einzugsbereich

Gemeinsamer Schulbezirk Ortsamt Cotta und
Ortschaften 3

80. Grundschule „An der Windbergbahn“

Standort Oskar-Seyffert-Straße 3
01189 Dresden

Baujahr/Gebäudetyp: 1895/Altbau

Größe Schulfreifläche: 5 307,02 m²

Größe Sportfläche Sporthalle: 456,55 m²

Rollstuhlgerechte Zugänglichkeit

Schule: ja

Sporthalle: ja

Schüler- und Klassenzahlen im Schuljahr

	2015/2016			2016/2017		
	Schüler	Klassen	Integration	Schüler	Klassen	Integration
1	51	2	0	54	2	0
2	55	2	0	50	2	0
3	52	2	0	51	2	0
LRS	0	0	0	0	0	0
4	51	2	1	52	2	0
VKA	[0]	0	0	[0]	0	0
Gesamt	209	8	1	207	8	0

Raumkapazität im Schuljahr 2016/2017

	Anzahl
Klassenräume	8
Gruppenräume	1
Werkräume	1
MEDIOS-Räume	1
Fachunterrichtsräume	2
Horräume/GTL-Räume	3
Sonstige Räume	0
Summe	16

Andere Nutzungen im Schulgebäude:

ÖPNV-Anbindung:

Buslinie 66 (Weiterfahrt als Linie B) Haltestelle
„Rathausstraße“

Einzugsbereich

Gemeinsamer Schulbezirk Ortsamt Plauen 2

81. Grundschule „Robert Weber“

Standort Robert-Weber-Straße 5
01187 Dresden

Baujahr/Gebäudetyp: 1898/Altbau

Größe Schulfreifläche: 7 326,47 m²

Größe Sportfläche Sporthalle: 405,84 m²

Rollstuhlgerechte Zugänglichkeit

Schule: ja

Sporthalle: ja

Schüler- und Klassenzahlen im Schuljahr

	2015/2016			2016/2017		
	Schüler	Klassen	Integration	Schüler	Klassen	Integration
1	50	2	1	53	2	2
2	50	2	1	52	2	1
3	48	2	0	52	2	1
LRS	0	0	0	0	0	0
4	43	2	0	51	2	0
VKA	[0]	0	0	[0]	0	0
Gesamt	191	8	2	208	8	4

Raumkapazität im Schuljahr 2016/2017

	Anzahl
Klassenräume	8
Gruppenräume	2
Werkräume	1
MEDIOS-Räume	1
Fachunterrichtsräume	2
Horräume/GTL-Räume	0
Sonstige Räume	0
Summe	14

Andere Nutzungen im Schulgebäude:

ÖPNV-Anbindung:

Buslinie 62 Haltestelle „Dölzschen“

Einzugsbereich

Gemeinsamer Schulbezirk Ortsamt Cotta 2

82. Grundschule „Am Königswald“

Standort Gertrud-Caspari-Straße 9
01109 Dresden

Baujahr/Gebäudetyp: 1896/Altbau

Größe Schulfreifläche: 11 034,51 m²

Größe Sportfläche Sporthalle: 241,50 m²

Rollstuhlgerechte Zugänglichkeit

Schule: nein

Sporthalle: ja

Schüler- und Klassenzahlen im Schuljahr

	2015/2016			2016/2017		
	Schüler	Klassen	Integration	Schüler	Klassen	Integration
1	51	2	1	51	2	1
2	50	2	0	51	2	1
3	50	2	0	48	2	1
LRS	0	0	0	0	0	0
4	45	2	0	47	2	0
VKA	[0]	0	0	[0]	0	0
Gesamt	196	8	1	197	8	3

Raumkapazität im Schuljahr 2016/2017

	Anzahl
Klassenräume	8
Gruppenräume	2
Werkräume	1
MEDIOS-Räume	1
Fachunterrichtsräume	1
Horräume/GTL-Räume	1
Sonstige Räume	0
Summe	14

Andere Nutzungen im Schulgebäude:

ÖPNV-Anbindung:

Buslinie 70 Haltestelle „Stralsunder Straße“

Einzugsbereich

Gemeinsamer Schulbezirk Ortsamt Klotzsche

84. Grundschule „In der Gartenstadt“

Standort Heinrich-Tessenow-Weg 28
01109 Dresden

Baujahr/Gebäudetyp: 1912/Denkmal, Altbau

Größe Schulfreifläche: 5 540,92 m²

Größe Sportfläche Sporthalle: 180,00 m²

Rollstuhlgerechte Zugänglichkeit

Schule: nein

Sporthalle: nein

Schüler- und Klassenzahlen im Schuljahr

	2015/2016			2016/2017		
	Schüler	Klassen	Integration	Schüler	Klassen	Integration
1	49	2	0	52	2	0
2	54	2	0	50	2	0
3	52	2	0	50	2	0
LRS	0	0	0	0	0	0
4	44	2	0	51	2	0
VKA	[0]	0	0	[0]	0	0
Gesamt	199	8	0	203	8	0

Raumkapazität im Schuljahr 2016/2017

	Anzahl
Klassenräume	9
Gruppenräume	1
Werkräume	1
MEDIOS-Räume	0
Fachunterrichtsräume	1
Horräume/GTL-Räume	1
Sonstige Räume	0
Summe	13

Andere Nutzungen im Schulgebäude:

ÖPNV-Anbindung:

Straßenbahnlinie 8 Haltestelle „Heinrich-Tessenow-Weg“

Einzugsbereich

Gemeinsamer Schulbezirk Ortsamt Klotzsche

85. Grundschule

Standort Radeburger Straße 168
01109 Dresden

Baujahr/Gebäudetyp: 1983/R-81

Größe Schulfreifläche: 14 000,22 m²

Größe Sportfläche Sporthalle: 423,76 m²

Rollstuhlgerechte Zugänglichkeit

Schule: nein

Sporthalle: nein

Schüler- und Klassenzahlen im Schuljahr

	2015/2016			2016/2017		
	Schüler	Klassen	Integration	Schüler	Klassen	Integration
1	37	2	0	41	2	0
2	44	2	0	38	2	0
3	36	2	2	41	2	0
LRS	0	0	0	0	0	0
4	24	1	0	37	2	2
VKA	[14]	2	0	[15]	1	0
Gesamt	141	9	2	157	9	2

Raumkapazität im Schuljahr 2016/2017

	Anzahl
Klassenräume	23
Gruppenräume	1
Werkräume	1
MEDIOS-Räume	2
Fachunterrichtsräume	2
Horräume/GTL-Räume	3
Sonstige Räume	1
Summe	33

Andere Nutzungen im Schulgebäude:

ÖPNV-Anbindung:

Buslinien 70 und 81 Haltestelle „Waldteichstraße“

Einzugsbereich

Gemeinsamer Schulbezirk Ortsamt Klotzsche

88. Grundschule

Standort Dresdner Straße 50
 01326 Dresden

Baujahr/Gebäudetyp: 1969/Alt-/Neubau

Größe Schulfreifläche: 7 199,51 m²

Größe Sportfläche Sporthalle: 277,27 m²

Rollstuhlgerechte Zugänglichkeit

Schule: nein

Sporthalle: nein

Schüler- und Klassenzahlen im Schuljahr

	2015/2016			2016/2017		
	Schüler	Klassen	Integration	Schüler	Klassen	Integration
1	20	1	0	24	1	0
2	20	1	1	20	1	0
3	26	1	0	20	1	0
LRS	0	0	0	0	0	0
4	19	1	0	26	1	0
VKA	[0]	0	0	[0]	0	0
Gesamt	85	4	1	90	4	0

Raumkapazität im Schuljahr 2016/2017

	Anzahl
Klassenräume	4
Gruppenräume	0
Werkräume	1
MEDIOS-Räume	0
Fachunterrichtsräume	0
Horräume/GTL-Räume	0
Sonstige Räume	0
Summe	5

Andere Nutzungen im Schulgebäude:

ÖPNV-Anbindung:

Buslinie 63 Haltestelle „Pillnitz (L.-da-Vinci-Straße)“

Einzugsbereich

Gemeinsamer Schulbezirk Ortsamt Loschwitz

89. Grundschule

Standort Sosaer Straße 10
01257 Dresden

Baujahr/Gebäudetyp: 1875/Denkmal, Altbau

Größe Schulfreifläche: 5 895,67 m²

Größe Sportfläche Sporthalle: 273,99 m²

Rollstuhlgerechte Zugänglichkeit

Schule: ja

Sporthalle: ja

Schüler- und Klassenzahlen im Schuljahr

	2015/2016			2016/2017		
	Schüler	Klassen	Integration	Schüler	Klassen	Integration
1	75	3	1	77	3	0
2	68	3	1	78	3	1
3	45	2	1	66	3	1
LRS	0	0	0	0	0	0
4	49	2	0	47	2	1
VKA	[0]	0	0	[0]	0	0
Gesamt	237	10	3	268	11	3

Raumkapazität im Schuljahr 2016/2017

	Anzahl
Klassenräume	12
Gruppenräume	1
Werkräume	2
MEDIOS-Räume	1
Fachunterrichtsräume	2
Horräume/GTL-Räume	4
Sonstige Räume	0
Summe	22

Andere Nutzungen im Schulgebäude:

ÖPNV-Anbindung:

Buslinie 88 Haltestelle „An der Post“

Einzugsbereich

Gemeinsamer Schulbezirk Ortsamt Prohlis 2

90. Grundschule

Standort Kleinlugaer Straße 25
01259 Dresden

Baujahr/Gebäudetyp: 1898/Altbau

Größe Schulfreifläche: 6 522,65 m²

Größe Sportfläche Sporthalle: 408,00 m²

Rollstuhlgerechte Zugänglichkeit

Schule: ja

Sporthalle: ja

Schüler- und Klassenzahlen im Schuljahr

	2015/2016			2016/2017		
	Schüler	Klassen	Integration	Schüler	Klassen	Integration
1	56	2	0	52	2	0
2	55	2	0	56	2	0
3	41	2	1	53	2	0
LRS	0	0	0	0	0	0
4	51	2	1	41	2	1
VKA	[0]	0	0	[0]	0	0
Gesamt	203	8	2	202	8	1

Raumkapazität im Schuljahr 2016/2017

	Anzahl
Klassenräume	8
Gruppenräume	0
Werkräume	1
MEDIOS-Räume	1
Fachunterrichtsräume	3
Horräume/GTL-Räume	4
Sonstige Räume	0
Summe	17

Andere Nutzungen im Schulgebäude:

ÖPNV-Anbindung:

Schulbusbeförderung durch Landeshauptstadt Dresden

Einzugsbereich

Gemeinsamer Schulbezirk Ortsamt Prohlis 2

91. Grundschule „Am Sand“

Standort Bernard-Shaw-Straße 11
01259 Dresden

Baujahr/Gebäudetyp: 1900/Altbau

Größe Schulfreifläche: 7 858,91 m²

Größe Sportfläche Sporthalle: 270,65 m²

Rollstuhlgerechte Zugänglichkeit

Schule: nein

Sporthalle: nein

Schüler- und Klassenzahlen im Schuljahr

	2015/2016			2016/2017		
	Schüler	Klassen	Integration	Schüler	Klassen	Integration
1	49	2	0	50	2	0
2	45	2	0	49	2	2
3	42	2	0	43	2	0
LRS	0	0	0	0	0	0
4	36	2	1	42	2	0
VKA	[0]	0	0	[0]	0	0
Gesamt	172	8	1	184	8	2

Raumkapazität im Schuljahr 2016/2017

	Anzahl
Klassenräume	8
Gruppenräume	0
Werkräume	1
MEDIOS-Räume	1
Fachunterrichtsräume	3
Horräume/GTL-Räume	0
Sonstige Räume	0
Summe	13

Andere Nutzungen im Schulgebäude:

ÖPNV-Anbindung:

Buslinie 65 Haltestelle „Am Brüchigt“

Einzugsbereich

Gemeinsamer Schulbezirk Ortsamt Leuben

92. Grundschule „An der Aue“

Standort Großschachwitzer Straße 29
01259 Dresden

Baujahr/Gebäudetyp: 1901/Denkmal, Altbau

Größe Schulfreifläche: 4 571,10 m²

Größe Sportfläche Sporthalle: 308,00 m²

Rollstuhlgerechte Zugänglichkeit

Schule: nein

Sporthalle: nein

Schüler- und Klassenzahlen im Schuljahr

	2015/2016			2016/2017		
	Schüler	Klassen	Integration	Schüler	Klassen	Integration
1	45	2	0	63	3	2
2	50	2	2	49	2	0
3	41	2	2	52	2	1
LRS	0	0	0	0	0	0
4	47	2	1	42	2	2
VKA	[0]	0	0	[0]	0	0
Gesamt	183	8	5	206	9	5

Raumkapazität im Schuljahr 2016/2017

	Anzahl
Klassenräume	9
Gruppenräume	5
Werkräume	1
MEDIOS-Räume	0
Fachunterrichtsräume	3
Horräume/GTL-Räume	0
Sonstige Räume	0
Summe	18

Andere Nutzungen im Schulgebäude:

ÖPNV-Anbindung:

Buslinien 65 und 88 Haltestelle „Bahnhofstraße“

Einzugsbereich

Gemeinsamer Schulbezirk Ortsamt Leuben

93. Grundschule

Standort Dobritzer Weg 1
01237 Dresden

Baujahr/Gebäudetyp: 1971/Dresden (Schustertyp)

Größe Schulfreifläche: 22 906,78 m²

Größe Sportfläche Sporthalle: 421,35 m²

Rollstuhlgerechte Zugänglichkeit

Schule: ja

Sporthalle: ja

Schüler- und Klassenzahlen im Schuljahr

	2015/2016			2016/2017		
	Schüler	Klassen	Integration	Schüler	Klassen	Integration
1	58	3	1	64	3	0
2	58	3	1	55	3	1
3	46	2	0	55	3	0
LRS	0	0	0	0	0	0
4	61	3	0	48	2	0
VKA	[4]	1	0	[23]	2	0
Gesamt	223	12	2	222	13	1

Raumkapazität im Schuljahr 2016/2017

	Anzahl
Klassenräume	13
Gruppenräume	1
Werkräume	2
MEDIOS-Räume	1
Fachunterrichtsräume	2
Horräume/GTL-Räume	9
Sonstige Räume	0
Summe	28

Andere Nutzungen im Schulgebäude:

ÖPNV-Anbindung:

Straßenbahnlinien 1 und 2 Haltestelle „Abzweig nach Reick“

Einzugsbereich

Gemeinsamer Schulbezirk Ortsamt Leuben

95. Grundschule „Caroline Neuber“

Standort Donathstraße 10
01279 Dresden

Baujahr/Gebäudetyp: 1972/Dresden (Schustertyp)

Größe Schulfreifläche: 14 385,53 m²

Größe Sportfläche Sporthalle: 479,46 m²

Rollstuhlgerechte Zugänglichkeit

Schule: nein

Sporthalle: nein

Schüler- und Klassenzahlen im Schuljahr

	2015/2016			2016/2017		
	Schüler	Klassen	Integration	Schüler	Klassen	Integration
1	95	4	0	107	4	0
2	100	4	0	96	4	0
3	89	4	1	91	4	1
LRS	0	0	0	0	0	0
4	93	4	0	89	4	1
VKA	[0]	0	0	[0]	0	0
Gesamt	377	16	1	383	16	2

Raumkapazität im Schuljahr 2016/2017

	Anzahl
Klassenräume	16
Gruppenräume	0
Werkräume	2
MEDIOS-Räume	1
Fachunterrichtsräume	2
Horräume/GTL-Räume	5
Sonstige Räume	0
Summe	26

Andere Nutzungen im Schulgebäude:

ÖPNV-Anbindung:

Buslinie 86 Haltestelle „Troppauer Straße“

Einzugsbereich

Gemeinsamer Schulbezirk Ortsamt Leuben

96. Grundschule „Am Froschtunnel“

Standort Liebstädter Straße 37
 01277 Dresden

Baujahr/Gebäudetyp: 1975/Dresden (Schustertyp)

Größe Schulfreifläche: 14 523,16 m²

Größe Sportfläche Sporthalle: 506,41 m²

Rollstuhlgerechte Zugänglichkeit

Schule: nein

Sporthalle: nein

Schüler- und Klassenzahlen im Schuljahr

	2015/2016			2016/2017		
	Schüler	Klassen	Integration	Schüler	Klassen	Integration
1	91	4	1	92	4	0
2	72	3	2	90	4	1
3	78	3	1	65	3	1
LRS	0	0	0	0	0	0
4	54	3	1	77	3	1
VKA	[0]	0	0	[0]	0	0
Gesamt	295	13	5	324	14	3

Raumkapazität im Schuljahr 2016/2017

	Anzahl
Klassenräume	14
Gruppenräume	1
Werkräume	2
MEDIOS-Räume	1
Fachunterrichtsräume	2
Hörräume/GTL-Räume	5
Sonstige Räume	3
Summe	28

Andere Nutzungen im Schulgebäude:

ÖPNV-Anbindung:

Straßenbahnlinien 1 und 2 Haltestelle „Rauensteinstraße“

Einzugsbereich

Gemeinsamer Schulbezirk Ortsamt Blasewitz 2

102. Grundschule „Johanna“

Standort Pfortenhauerstraße 40
01307 Dresden

Baujahr/Gebäudetyp: 1974/Dresden (Schustertyp)

Größe Schulfreifläche: 7 797,22 m²

Größe Sportfläche Sporthalle: 490,81 m²

Rollstuhlgerechte Zugänglichkeit

Schule: nein

Sporthalle: nein

Schüler- und Klassenzahlen im Schuljahr

	2015/2016			2016/2017		
	Schüler	Klassen	Integration	Schüler	Klassen	Integration
1	68	3	0	63	3	0
2	60	3	0	70	3	3
3	58	3	1	58	3	1
LRS	0	0	0	0	0	0
4	61	3	0	50	2	1
VKA	[57]	3	0	[50]	3	1
Gesamt	247	15	1	241	14	5

Raumkapazität im Schuljahr 2016/2017

	Anzahl
Klassenräume	15
Gruppenräume	3
Werkräume	2
MEDIOS-Räume	1
Fachunterrichtsräume	2
Horräume/GTL-Räume	3
Sonstige Räume	1
Summe	27

Andere Nutzungen im Schulgebäude:

ÖPNV-Anbindung:

Buslinie 62 Haltestelle „Pfeifferhannsstraße“

Einzugsbereich

Gemeinsamer Schulbezirk Ortsamt Altstadt 1

103. Grundschule „Unterm Regenbogen“

Standort Hohnsteiner Straße 8
01099 Dresden

Baujahr/Gebäudetyp: 1975/Dresden (Schustertyp)

Größe Schulfreifläche: 12 026,44 m²

Größe Sportfläche Sporthalle: 405,00 m²

Rollstuhlgerechte Zugänglichkeit

Schule: nein

Sporthalle: ja

Schüler- und Klassenzahlen im Schuljahr

	2015/2016			2016/2017		
	Schüler	Klassen	Integration	Schüler	Klassen	Integration
1	107	4	3	102	4	0
2	87	4	2	103	4	0
3	90	4	2	85	4	0
LRS	0	0	0	0	0	0
4	64	3	1	84	4	0
VKA	[0]	0	0	[0]	0	0
Gesamt	348	15	8	374	16	0

Raumkapazität im Schuljahr 2016/2017

	Anzahl
Klassenräume	16
Gruppenräume	1
Werkräume	2
MEDIOS-Räume	1
Fachunterrichtsräume	0
Horräume/GTL-Räume	6
Sonstige Räume	0
Summe	26

Andere Nutzungen im Schulgebäude:

ÖPNV-Anbindung:

Straßenbahnlinie 11 Haltestelle „Diakonissenkrankenhaus“

Einzugsbereich

Gemeinsamer Schulbezirk Ortsamt Neustadt

106. Grundschule

Standort Großenhainer Straße 187
01129 Dresden

Baujahr/Gebäudetyp: 1976/Dresden (Schustertyp)

Größe Schulfreifläche: 13 045,24 m²

Größe Sportfläche Sporthalle: 405,84 m²

Rollstuhlgerechte Zugänglichkeit

Schule: ja

Sporthalle: ja

Schüler- und Klassenzahlen im Schuljahr

	2015/2016			2016/2017		
	Schüler	Klassen	Integration	Schüler	Klassen	Integration
1	106	4	0	109	4	1
2	115	5	0	100	4	0
3	103	4	0	114	5	0
LRS	44	3	0	31	2	1
4	97	4	0	106	4	3
VKA	[0]	0	0	[0]	0	0
Gesamt	465	20	0	460	19	5

Raumkapazität im Schuljahr 2016/2017

	Anzahl
Klassenräume	18
Gruppenräume	6
Werkräume	3
MEDIOS-Räume	1
Fachunterrichtsräume	3
Horräume/GTL-Räume	2
Sonstige Räume	0
Summe	33

Andere Nutzungen im Schulgebäude:

ÖPNV-Anbindung:

Straßenbahnlinie 3 und Buslinie 70 Haltestelle
„Hubertusplatz“

Einzugsbereich

Gemeinsamer Schulbezirk Ortsamt Pieschen 2

108. Grundschule „Sonnenblumenschule“

Standort Hepkestraße 28
01309 Dresden

Baujahr/Gebäudetyp: 1975/Dresden (Schustertyp)

Größe Schulfreifläche: 21 171,16 m²

Größe Sportfläche Sporthalle: 1 215,00 m²

Rollstuhlgerechte Zugänglichkeit

Schule: nein

Sporthalle: ja

Schüler- und Klassenzahlen im Schuljahr

	2015/2016			2016/2017		
	Schüler	Klassen	Integration	Schüler	Klassen	Integration
1	80	3	0	63	3	0
2	86	4	3	77	3	0
3	78	3	0	87	4	4
LRS	0	0	0	0	0	0
4	70	3	1	73	3	0
VKA	[0]	0	0	[0]	0	0
Gesamt	314	13	4	300	13	4

Raumkapazität im Schuljahr 2016/2017

	Anzahl
Klassenräume	17
Gruppenräume	1
Werkräume	2
MEDIOS-Räume	1
Fachunterrichtsräume	2
Horräume/GTL-Räume	2
Sonstige Räume	0
Summe	25

Andere Nutzungen im Schulgebäude:

ÖPNV-Anbindung:

Buslinie 64 Haltestelle „Hepkeplatz“ und Straßenbahnlinien 1 und 2 und Buslinie 63 Haltestelle „Karcherallee“ und Straßenbahnlinien 1, 2, 4 und 10 und Buslinien 61, 36, 64 und 85 Haltestelle „Zwinglistraße“

Einzugsbereich

Gemeinsamer Schulbezirk Ortsamt Blasewitz 1

113. Grundschule „Canaletto“

Standort Georg-Nerlich-Straße 1
01307 Dresden

Baujahr/Gebäudetyp: 1977/Dresden (Schustertyp)

Größe Schulfreifläche: 12 706,02 m²

Größe Sportfläche Sporthalle: 494,38 m²

Rollstuhlgerechte Zugänglichkeit

Schule: nein

Sporthalle: nein

Schüler- und Klassenzahlen im Schuljahr

	2015/2016			2016/2017		
	Schüler	Klassen	Integration	Schüler	Klassen	Integration
1	67	3	1	71	3	2
2	45	2	0	63	3	1
3	47	2	0	46	2	1
LRS	0	0	0	0	0	0
4	41	2	0	43	2	0
VKA	[40]	3	0	[39]	2	2
Gesamt	200	12	1	223	12	4

Raumkapazität im Schuljahr 2016/2017

	Anzahl
Klassenräume	13
Gruppenräume	2
Werkräume	1
MEDIOS-Räume	1
Fachunterrichtsräume	2
Horräume/GTL-Räume	8
Sonstige Räume	0
Summe	27

Andere Nutzungen im Schulgebäude:

ÖPNV-Anbindung:

Straßenbahnlinien 4, 10 und 12 Haltestelle „Krankenhaus St. Joseph-Stift“

Einzugsbereich

Gemeinsamer Schulbezirk Ortsamt Altstadt 1

117. Grundschule „Ludwig Reichenbach“

Standort Reichenbachstraße 12
01069 Dresden

Baujahr/Gebäudetyp: 1982/R-81

Größe Schulfreifläche: 11 028,78 m²

Größe Sportfläche Sporthalle: 968,00 m²

Rollstuhlgerechte Zugänglichkeit

Schule: nein

Sporthalle: ja

Schüler- und Klassenzahlen im Schuljahr

	2015/2016			2016/2017		
	Schüler	Klassen	Integration	Schüler	Klassen	Integration
1	64	3	0	77	3	1
2	45	2	0	69	3	0
3	49	2	0	50	2	0
LRS	0	0	0	0	0	0
4	41	2	1	49	2	0
VKA	[23]	2	0	[48]	2	0
Gesamt	199	11	1	245	12	1

Raumkapazität im Schuljahr 2016/2017

	Anzahl
Klassenräume	12
Gruppenräume	5
Werkräume	1
MEDIOS-Räume	1
Fachunterrichtsräume	3
Horräume/GTL-Räume	10
Sonstige Räume	0
Summe	32

Andere Nutzungen im Schulgebäude:

ÖPNV-Anbindung:

Straßenbahnlinien 3 und 8 und Buslinie 66 Haltestelle
„Reichenbachstraße“

Einzugsbereich

Gemeinsamer Schulbezirk Ortsamt Plauen 1

120. Grundschule „Am Geberbach“

Standort Trattendorfer Straße 1
01239 Dresden

Baujahr/Gebäudetyp: 1977/Dresden (Schustertyp)

Größe Schulfreifläche: 11 797,62 m²

Größe Sportfläche Sporthalle: 490,77 m²

Rollstuhlgerechte Zugänglichkeit

Schule: nein

Sporthalle: nein

Schüler- und Klassenzahlen im Schuljahr

	2015/2016			2016/2017		
	Schüler	Klassen	Integration	Schüler	Klassen	Integration
1	95	4	3	61	3	1
2	72	3	2	93	4	3
3	66	3	1	63	3	2
LRS	0	0	0	0	0	0
4	68	3	0	75	3	1
VKA	[0]	0	0	[12]	1	0
Gesamt	301	13	6	292	14	7

Raumkapazität im Schuljahr 2016/2017

	Anzahl
Klassenräume	14
Gruppenräume	0
Werkräume	2
MEDIOS-Räume	1
Fachunterrichtsräume	3
Horräume/GTL-Räume	7
Sonstige Räume	0
Summe	27

Andere Nutzungen im Schulgebäude:

ÖPNV-Anbindung:

Straßenbahnlinien 9 und 13 Haltestelle „Trattendorfer Straße“

Einzugsbereich

Gemeinsamer Schulbezirk Ortsamt Prohlis 2

122. Grundschule „Am Palitzschhof“

Standort Gamigstraße 30
01239 Dresden

Baujahr/Gebäudetyp: 1979/Dresden (Schustertyp)

Größe Schulfreifläche: 23 618,25 m²

Größe Sportfläche Sporthalle: 1 334,93 m²

Rollstuhlgerechte Zugänglichkeit

Schule: nein

Sporthalle: nein

Schüler- und Klassenzahlen im Schuljahr

	2015/2016			2016/2017		
	Schüler	Klassen	Integration	Schüler	Klassen	v
1	66	3	0	62	3	1
2	67	3	2	59	3	1
3	60	3	2	65	3	5
LRS	28	2	2	31	2	1
4	56	2	1	65	3	2
VKA	[68]	4	0	[52]	3	0
Gesamt	277	17	7	282	17	10

Raumkapazität im Schuljahr 2016/2017

	Anzahl
Klassenräume	17
Gruppenräume	1
Werkräume	3
MEDIOS-Räume	1
Fachunterrichtsräume	2
Horräume/GTL-Räume	3
Sonstige Räume	0
Summe	27

Andere Nutzungen im Schulgebäude:

Kooperationsklassen des Förderzentrums Sprache Dresden
„Schule im Albertpark“, Fischhausstraße 12b,
01099 Dresden

ÖPNV-Anbindung:

Buslinie 66 Haltestelle „Gamigstraße“ und Straßenbahn-
linien 1, 9 und 13 Haltestelle „Jacob- Winter-Platz“

Einzugsbereich

Gemeinsamer Schulbezirk Ortsamt Prohlis 2

129. Grundschule

Standort Otto-Dix-Ring 57
01219 Dresden

Baujahr/Gebäudetyp: 1986/R-81

Größe Schulfreifläche: 12 112,75 m²

Größe Sportfläche Sporthalle: 440,39 m²

Rollstuhlgerechte Zugänglichkeit

Schule: nein

Sporthalle: nein

Schüler- und Klassenzahlen im Schuljahr

	2015/2016			2016/2017		
	Schüler	Klassen	Integration	Schüler	Klassen	Integration
1	52	2	0	61	3	1
2	40	2	2	50	2	0
3	39	2	2	42	2	6
LRS	0	0	0	0	0	0
4	35	2	2	44	2	2
VKA	[0]	0	0	[24]	1	0
Gesamt	166	8	6	197	10	9

Raumkapazität im Schuljahr 2016/2017

	Anzahl
Klassenräume	19
Gruppenräume	1
Werkräume	2
MEDIOS-Räume	1
Fachunterrichtsräume	2
Horträume/GTL-Räume	7
Sonstige Räume	0
Summe	32

Andere Nutzungen im Schulgebäude:

ÖPNV-Anbindung:

Straßenbahnlinien 9 und 13 Haltestelle „Otto-Dix-Ring“

Einzugsbereich

Gemeinsamer Schulbezirk Ortsamt Prohlis 1

135. Grundschule

Standort Amalie-Dietrich-Platz 10
01169 Dresden

Baujahr/Gebäudetyp: 1983/R-81

Größe Schulfreifläche: 12 084,12 m²

Größe Sportfläche Sporthalle: 411,42 m²

Rollstuhlgerechte Zugänglichkeit

Schule: nein

Sporthalle: nein

Schüler- und Klassenzahlen im Schuljahr

	2015/2016			2016/2017		
	Schüler	Klassen	Integration	Schüler	Klassen	Integration
1	64	3	0	90	4	0
2	65	3	0	62	3	2
3	58	3	0	57	3	1
LRS	43	4	0	47	4	0
4	46	2	0	64	3	0
VKA	[31]	3	0	[64]	3	0
Gesamt	276	18	0	320	20	3

Raumkapazität im Schuljahr 2016/2017

	Anzahl
Klassenräume	16
Gruppenräume	4
Werkräume	2
MEDIOS-Räume	1
Fachunterrichtsräume	3
Horräume/GTL-Räume	4
Sonstige Räume	1
Summe	31

Andere Nutzungen im Schulgebäude:

ÖPNV-Anbindung:

Straßenbahnlinien 2, 6 und 7 Haltestelle „Amalie-Dietrich-Platz“

Einzugsbereich

Gemeinsamer Schulbezirk Ortsamt Cotta und Ortschaften 1

139. Grundschule

Standort Omsewitzer Ring 4
01169 Dresden

Baujahr/Gebäudetyp: 1985/R-81

Größe Schulfreifläche: 26 209,25 m²

Größe Sportfläche Sporthalle: 411,93 m²

Rollstuhlgerechte Zugänglichkeit

Schule: nein

Sporthalle: nein

Schüler- und Klassenzahlen im Schuljahr

	2015/2016			2016/2017		
	Schüler	Klassen	Integration	Schüler	Klassen	Integration
1	85	4	1	96	4	0
2	71	3	2	86	4	3
3	62	3	2	74	3	2
LRS	0	0	0	0	0	0
4	74	3	2	68	3	2
VKA	[19]	1	0	[44]	2	0
Gesamt	292	14	7	324	16	7

Raumkapazität im Schuljahr 2016/2017

	Anzahl
Klassenräume	14
Gruppenräume	7
Werkräume	2
MEDIOS-Räume	1
Fachunterrichtsräume	4
Horräume/GTL-Räume	2
Sonstige Räume	2
Summe	32

Andere Nutzungen im Schulgebäude:

Kooperationsklassen des Förderzentrums Sprache Dresden
„Schule im Albertpark“, Fischhausstraße 12b,
01099 Dresden

ÖPNV-Anbindung:

Straßenbahnlinien 2 und 7 Haltestellen „Merianplatz“
und Buslinien 70 und 333 Haltestelle „Kapellenweg“

Einzugsbereich

Gemeinsamer Schulbezirk Ortsamt Cotta und
Ortschaften 1

144. Grundschule

Standort Micktner Straße 10
01139 Dresden

Baujahr/Gebäudetyp: 2014/Neubau

Größe Schulfreifläche: 6 357,63 m²

Größe Sportfläche Sporthalle: 414,09 m²

Rollstuhlgerechte Zugänglichkeit

Schule: ja

Sporthalle: ja

Schüler- und Klassenzahlen im Schuljahr

	2015/2016			2016/2017		
	Schüler	Klassen	Integration	Schüler	Klassen	Integration
1	72	3	2	79	3	0
2	50	2	1	77	3	2
3	0	0	0	48	2	2
LRS	0	0	0	0	0	0
4	0	0	0	0	0	0
VKA	[6]	1	0	[24]	2	0
Gesamt	122	6	3	204	10	4

Raumkapazität im Schuljahr 2016/2017

	Anzahl
Klassenräume	12
Gruppenräume	2
Werkräume	1
MEDIOS-Räume	1
Fachunterrichtsräume	1
Horräume/GTL-Räume	6
Sonstige Räume	0
Summe	23

Andere Nutzungen im Schulgebäude:

ÖPNV-Anbindung:

Straßenbahnlinien 9 und 13 Haltestelle „Trachauer Straße“
und Buslinien 64, 70 und 80 Haltestelle „Bunsenstraße“

Einzugsbereich

Gemeinsamer Schulbezirk Ortsamt Pieschen 1

Grundschule Cossebaude

Standort Bahnhofstraße (CB) 5
01156 Dresden

Baujahr/Gebäudetyp: 1894/Altbau

Größe Schulfreifläche: 3 031,74 m²

Größe Sportfläche Sporthalle: 411,42 m²

Rollstuhlgerechte Zugänglichkeit

Schule: ja

Sporthalle: nein

Schüler- und Klassenzahlen im Schuljahr

	2015/2016			2016/2017		
	Schüler	Klassen	Integration	Schüler	Klassen	Integration
1	46	2	2	56	2	0
2	52	2	0	48	2	0
3	45	2	1	46	2	0
LRS	0	0	0	0	0	0
4	49	2	0	48	2	1
VKA	[0]	0	0	[0]	0	0
Gesamt	192	8	3	198	8	1

Raumkapazität im Schuljahr 2016/2017

	Anzahl
Klassenräume	9
Gruppenräume	1
Werkräume	1
MEDIOS-Räume	1
Fachunterrichtsräume	0
Horräume/GTL-Räume	0
Sonstige Räume	0
Summe	12

Andere Nutzungen im Schulgebäude:

ÖPNV-Anbindung:

Buslinie 94 Haltestelle „Cossebaude Bahnhof“

Einzugsbereich

Gemeinsamer Schulbezirk Ortsamt Cotta und
Ortschaften 3

Grundschule Langebrück „Friedrich-Wolf-Grundschule“

Standort Friedrich-Wolf-Straße 7
01465 Dresden

Baujahr/Gebäudetyp: 2001/Neubau

Größe Schulfreifläche: 9 394,96 m²

Größe Sportfläche Sporthalle: 439,89 m²

Rollstuhlgerechte Zugänglichkeit

Schule: ja

Sporthalle: nein

Schüler- und Klassenzahlen im Schuljahr

	2015/2016			2016/2017		
	Schüler	Klassen	Integration	Schüler	Klassen	Integration
1	57	3	2	46	2	0
2	45	2	1	57	3	2
3	45	2	0	47	2	1
LRS	0	0	0	0	0	0
4	51	2	0	48	2	0
VKA	[0]	0	0	[0]	0	0
Gesamt	198	9	3	198	9	3

Raumkapazität im Schuljahr 2016/2017

	Anzahl
Klassenräume	9
Gruppenräume	1
Werkräume	1
MEDIOS-Räume	1
Fachunterrichtsräume	1
Horräume/GTL-Räume	0
Sonstige Räume	0
Summe	13

Andere Nutzungen im Schulgebäude:

ÖPNV-Anbindung:

RVD Linie 308 Haltestelle „Langebrück Schule“

Einzugsbereich

Einzelschulbezirk Grundschule Langebrück

Grundschule Naußlitz - Bauauslagerungsstandort

Standort Terrassenufer 15
01069 Dresden

Baujahr/Gebäudetyp: 1967/Dresden (Schustertyp)

Größe Schulfreifläche: 11 002,53 m²

Größe Sportfläche Sporthalle: 285,40 m²

Rollstuhlgerechte Zugänglichkeit

Schule: nein

Sporthalle: nein

Schüler- und Klassenzahlen im Schuljahr

	2015/2016			2016/2017		
	Schüler	Klassen	Integration	Schüler	Klassen	Integration
1	50	2	1	71	3	0
2	50	2	1	47	2	1
3	34	2	1	42	2	0
LRS	0	0	0	0	0	0
4	0	0	0	31	2	1
VKA	[0]	0	0	[0]	0	0
Gesamt	134	6	3	191	9	2

Raumkapazität im Schuljahr 2016/2017

	Anzahl
Klassenräume	9
Gruppenräume	1
Werkräume	1
MEDIOS-Räume	1
Fachunterrichtsräume	2
Horräume/GTL-Räume	2
Sonstige Räume	0
Summe	16

Andere Nutzungen im Schulgebäude:

Bauauslagerung Gymnasium Dreikönigschule Dresden
Louisenstraße 42, 01099 Dresden

ÖPNV-Anbindung:

Straßenbahnlinie 6 bis Haltestelle „Sachsenallee“ und
Straßenbahnlinie 13 bis Haltestelle „Dürerstraße“ und
Buslinie 62 bis Haltestelle „Gerichtsstraße“

Einzugsbereich

Gemeinsamer Schulbezirk Ortsamt Cotta 2

Grundschule Naußlitz - Stammhaus

Standort Saalhausener Straße 61
01159 Dresden

Baujahr/Gebäudetyp: 1899/Altbau

Größe Schulfreifläche: 9 005,00 m²

Größe Sportfläche Sporthalle: 230,00 m²

Rollstuhlgerechte Zugänglichkeit

Schule: ja

Sporthalle: ja

Schüler- und Klassenzahlen im Schuljahr

	2015/2016			2016/2017		
	Schüler	Klassen	Integration	Schüler	Klassen	Integration
1	50	2	1	71	3	0
2	50	2	1	47	2	1
3	34	2	1	42	2	0
LRS	0	0	0	0	0	0
4	0	0	0	31	2	1
VKA	[0]	0	0	[0]	0	0
Gesamt	134	6	3	191	9	2

Raumkapazität im Schuljahr 2018/2019

	Anzahl
Klassenräume	16
Gruppenräume	2
Werkräume	1
MEDIOS-Räume	1
Fachunterrichtsräume	2
Horträume/GTL-Räume	4
Sonstige Räume	0
Summe	26

Andere Nutzungen im Schulgebäude:

ÖPNV-Anbindung:

Buslinie 90 bis Haltestelle „Saalhausener Straße“

Einzugsbereich

Gemeinsamer Schulbezirk Ortsamt Cotta 2

Grundschule Schönfeld

Standort Borsbergstraße 12a (SW)
01328 Dresden

Baujahr/Gebäudetyp: 1978/R-81

Größe Schulfreifläche: 9 407,12 m²

Größe Sportfläche Sporthalle: 405,00 m²

Rollstuhlgerechte Zugänglichkeit

Schule: ja

Sporthalle: ja

Schüler- und Klassenzahlen im Schuljahr

	2015/2016			2016/2017		
	Schüler	Klassen	Integration	Schüler	Klassen	Integration
1	57	3	2	74	3	2
2	79	3	1	62	3	2
3	62	3	2	76	3	1
LRS	0	0	0	0	0	0
4	66	3	1	64	3	2
VKA	[0]	0	0	[0]	0	0
Gesamt	264	12	6	276	12	7

Raumkapazität im Schuljahr 2016/2017

	Anzahl
Klassenräume	12
Gruppenräume	1
Werkräume	1
MEDIOS-Räume	1
Fachunterrichtsräume	2
Horräume/GTL-Räume	2
Sonstige Räume	0
Summe	19

Andere Nutzungen im Schulgebäude:

ÖPNV-Anbindung:

Buslinien 98C, 226 und 228 Haltestelle „Schönfeld Schule“

Einzugsbereich

Gemeinsamer Schulbezirk Ortschaft Schönfeld-Weißig

Grundschule Weißig „Hutbergschule“

Standort Hauptstraße (SW) 14
01328 Dresden

Baujahr/Gebäudetyp: 1910/Altbau

Größe Schulfreifläche: 1 001,82 m²

Größe Sportfläche Sporthalle: keine eigene Sporthalle

Rollstuhlgerechte Zugänglichkeit

Schule: nein

Schüler- und Klassenzahlen im Schuljahr

	2015/2016			2016/2017		
	Schüler	Klassen	Integration	Schüler	Klassen	Integration
1	40	2	0	53	2	0
2	55	2	0	38	2	1
3	55	2	1	54	2	0
LRS	0	0	0	0	0	0
4	48	2	1	55	2	1
VKA	[0]	0	0	[0]	0	0
Gesamt	198	8	2	200	8	2

Raumkapazität im Schuljahr 2016/2017

	Anzahl
Klassenräume	8
Gruppenräume	0
Werkräume	1
MEDIOS-Räume	0
Fachunterrichtsräume	1
Horträume/GTL-Räume	0
Sonstige Räume	0
Summe	10

Andere Nutzungen im Schulgebäude:

ÖPNV-Anbindung:

Buslinien 61, 98A und 98B Haltestelle „Weißig Hutbergschule“

Einzugsbereich

Gemeinsamer Schulbezirk Ortschaft Schönfeld-Weißig

Grundschule Weixdorf

Standort Am Zollhaus 1
01108 Dresden

Baujahr/Gebäudetyp: 2005/Neubau

Größe Schulfreifläche: 7 350,92 m²

Größe Sportfläche Sporthalle: keine eigene Sporthalle

Rollstuhlgerechte Zugänglichkeit

Schule: ja

Sporthalle: nein

Schüler- und Klassenzahlen im Schuljahr

	2015/2016			2016/2017		
	Schüler	Klassen	Integration	Schüler	Klassen	Integration
1	81	3	0	58	3	0
2	72	3	1	84	3	0
3	52	2	0	69	3	1
LRS	0	0	0	0	0	0
4	66	3	2	50	2	0
VKA	[0]	0	0	[0]	0	0
Gesamt	271	11	3	261	11	1

Raumkapazität im Schuljahr 2016/2017

	Anzahl
Klassenräume	11
Gruppenräume	1
Werkräume	1
MEDIOS-Räume	0
Fachunterrichtsräume	1
Horträume/GTL-Räume	0
Sonstige Räume	0
Summe	14

Andere Nutzungen im Schulgebäude:

ÖPNV-Anbindung:

Straßenbahnlinie 7 Haltestelle „Weixdorf
(Rathenaustraße)“

Einzugsbereich

Einzelschulbezirk Grundschule Weixdorf

1.3 Oberschulen

9. Oberschule "Am Elbe Park"

Standort Lommatzscher Straße 121
01139 Dresden

Baujahr/Gebäudetyp: 1986/Dresden (Kompakt)

Größe Schulfreifläche: 11 044,46 m²

Größe Sportfläche Sporthalle: 439,62 m²

Rollstuhlgerechte Zugänglichkeit

Schule nein

Sporthalle nein

Schüler- und Klassenzahlen im Schuljahr

	2015/2016		2016/2017	
	Schüler	Klassen	Schüler	Klassen
5	67	3	75	3
6	76	3	74	3
7	77	3	76	3
8	70	3	81	3
9	73	3	74	3
10	50	2	55	2
VKA	[0]	0	[0]	0
Gesamt	413	17	435	17

Raumkapazität im Schuljahr 2016/2017

Klassenräume	14
Klassenräume VKA	0
Fachunterrichtsräume	15
Gruppenräume	2
Mehrzweckräume	0
Aula	0
GTA-Räume	2
Summe	33

Bemerkungen:

ÖPNV-Anbindung:

Haltestelle "Wächterstraße": Buslinien 64, 70 und 80;
Haltestelle "ElbePark": Straßenbahnlinien 9 und 13,
Buslinien 64, 70, 72 und 80

Einzugsbereich:

Landeshauptstadt Dresden

Sportoberschule Dresden

Standort Messering 2
01067 Dresden

Baujahr/Gebäudetyp: 2007/Neubau
Größe Schulfreifläche: 19 910,21 m²
Größe Sportfläche Sporthalle: 1 387,30 m²

Rollstuhlgerechte Zugänglichkeit

Schule ja
Sporthalle ja

Schüler- und Klassenzahlen im Schuljahr

	2015/2016		2016/2017	
	Schüler	Klassen	Schüler	Klassen
5	34	2	41	2
6	36	2	36	2
7	36	2	46	2
8	38	2	41	2
9	48	3	41	3
10	40	4	46	4
VKA	[0]	0	[0]	0
Gesamt	232	15	251	15

Raumkapazität im Schuljahr 2016/2017

Klassenräume	13
Klassenräume VKA	0
Fachunterrichtsräume	11
Gruppenräume	1
Mehrzweckräume	0
Aula	1
GTA-Räume	0
Summe	26

Bemerkungen:

Die Sportoberschule befindet sich mit dem Sportgymnasium in einem Schulcampus. Ein Fachkabinett und die Aula wird gemeinsam mit dem Sportgymnasium genutzt.

ÖPNV-Anbindung:

Haltestelle "Messering (Halle 1)": Straßenbahnlinie 10

Einzugsbereich:

Landeshauptstadt Dresden, Direktionsbezirk Dresden

25. Oberschule "Am Pohlandplatz"

Standort Pohlandstraße 40
01309 Dresden

Baujahr/Gebäudetyp: 1901/Altbau
Größe Schulfreifläche: 8 481,91 m²
Größe Sportfläche Sporthalle: 1 098,61 m²

Rollstuhlgerechte Zugänglichkeit

Schule nein
Sporthalle ja

Schüler- und Klassenzahlen im Schuljahr

	2015/2016		2016/2017	
	Schüler	Klassen	Schüler	Klassen
5	80	3	76	3
6	76	3	82	3
7	54	2	79	3
8	54	2	55	2
9	81	3	53	2
10	42	2	83	3
VKA	[0]	0	[0]	0
Gesamt	387	15	428	16

Raumkapazität im Schuljahr 2016/2017

Klassenräume	13
Klassenräume-VKA	0
Fachunterrichtsräume	9
Gruppenräume	0
Mehrzweckräume	0
Aula	1
GTA-Räume	1
Summe	24

Bemerkungen:

Die 25. Oberschule befindet sich mit der 25. Grundschule auf einem Schulgrundstück. Die Sporthalle wird gemeinsam mit der 25. Grundschule genutzt.

ÖPNV-Anbindung:

Haltestelle "Pohlandplatz": Straßenbahnlinien 4 und 10, Buslinie 61

Einzugsbereich:

Landeshauptstadt Dresden

30. Oberschule

Standort Unterer Kreuzweg 4
01097 Dresden

Baujahr/Gebäudetyp: 1975/Dresden (Schustertyp)

Größe Schulfreifläche: 8 356,59 m²

Größe Sportfläche Sporthalle: 489,32 m²

Rollstuhlgerechte Zugänglichkeit

Schule nein

Sporthalle nein

Schüler -und Klassenzahlen im Schuljahr

	2015/2016		2016/2017	
	Schüler	Klassen	Schüler	Klassen
5	70	3	75	3
6	53	2	68	3
7	81	3	53	2
8	55	2	83	3
9	54	2	55	2
10	56	2	47	2
VKA	[37]	2	[43]	2
Gesamt	369	16	381	17

Raumkapazität im Schuljahr 2016/2017

Klassenräume	15
Klassenräume VKA	2
Fachunterrichtsräume	11
Gruppenräume	2
Mehrzweckräume	1
Aula	0
GTA-Räume	0
Summe	31

Bemerkungen:

ÖPNV-Anbindung:

Haltestelle "Albertplatz": Straßenbahnlinien 3, 6, 7, 8 und 11
oder Haltestelle "Rosa-Luxemburg-Platz": Straßenbahnlinien
6 und 13

Einzugsbereich:

Landeshauptstadt Dresden

32. Oberschule - Bauauslagerungsstandort

Standort Berthelsdorfer Weg 2
01279 Dresden

Baujahr/Gebäudetyp: 1980/Dresden (Schustertyp)

Größe Schulfreifläche: 17 140,87 m²

Größe Sportfläche Sporthalle: 423,82 m²

Rollstuhlgerechte Zugänglichkeit

Schule nein

Sporthalle nein

Schüler- und Klassenzahlen im Schuljahr

	2015/2016		2016/2017	
	Schüler	Klassen	Schüler	Klassen
5	54	2	63	3
6	51	2	55	2
7	55	2	60	2
8	48	2	60	2
9	74	3	57	2
10	53	2	52	2
VKA	[0]	0	[21]	2
Gesamt	335	13	347	15

Raumkapazität im Schuljahr 2016/2017

Klassenräume	15
Klassenräume VKA	2
Fachunterrichtsräume	12
Gruppenräume	1
Mehrzweckräume	0
Aula	0
GTA-Räume	1
Summe	31

Bemerkungen:

Die 32. Oberschule befindet sich im Interimsstandort und wird zum Schuljahr 2018/2019 in den Schulneubau Tolkewitz umziehen.

ÖPNV-Anbindung:

Haltestelle "Hepkestraße": Buslinie 65, Haltestelle Wasserwerk Tolkewitz: Straßenbahnlinien 4 und 6, Haltestelle "Knappestraße": Buslinie 87, Haltestelle "Marienberger Straße/Bodenbacher Straße": Straßenbahnlinien 1 und 2

Einzugsbereich:

Landeshauptstadt Dresden

32. Oberschule - Stammhaus

Standort Kipsdorfer Straße 153
01279 Dresden

Baujahr/Gebäudetyp: 2018/Neubau

Größe Schulfreifläche: 36.890 m² gemeinsam mit Gymnasium Tolkewitz

Größe Sportfläche Sporthalle: 912 m²

Rollstuhlgerechte Zugänglichkeit

Schule ja

Sporthalle ja

Schüler- und Klassenzahlen im Schuljahr

	2015/2016		2016/2017	
	Schüler	Klassen	Schüler	Klassen
5	54	2	63	3
6	51	2	55	2
7	55	2	60	2
8	48	2	60	2
9	74	3	57	2
10	53	2	52	2
VKA	[0]	0	[21]	2
Gesamt	335	13	347	15

Raumkapazität im Schuljahr 2018/2019

Klassenräume	24
Klassenräume VKA	2
Fachunterrichtsräume	12
Gruppenräume	2
Mehrzweckräume	2
Aula	Gemeinsam mit Gymnasium
GTA-Räume	1
Summe	42

Bemerkungen:

Die 32. Oberschule befindet sich seit Februar 2018 mit dem Gymnasium Tolkewitz in einem gemeinsamen Schulcampus.

ÖPNV-Anbindung:

Haltestelle „Tolkewitz Schulzentrum“: Buslinie 87, Straßenbahnlinien 4, 6, 10 und 12
Haltestelle „Lengefelder Straße“: Buslinie 87

Einzugsbereich:

Landeshauptstadt Dresden

35. Oberschule

Standort Clara-Zetkin-Straße 20
01159 Dresden

Baujahr/Gebäudetyp: 1899/Denkmal, Altbau

Größe Schulfreifläche: 12 301,01 m²

Größe Sportfläche Sporthalle: 359,69 m²

Rollstuhlgerechte Zugänglichkeit

Schule nein

Sporthalle 1 nein

Schüler- und Klassenzahlen im Schuljahr

	2015/2016		2016/2017	
	Schüler	Klassen	Schüler	Klassen
5	49	2	53	2
6	56	2	53	2
7	78	3	53	2
8	48	2	84	3
9	51	2	50	2
10	48	2	50	2
VKA	[0]	0	[0]	0
Gesamt	330	13	343	13

Raumkapazität im Schuljahr 2016/2017

Klassenräume	13
Klassenräume VKA	0
Fachunterrichtsräume	10
Gruppenräume	3
Mehrzweckräume	0
Aula	1
GTA-Räume	1
Summe	28

Bemerkungen:

Aktuell findet eine Teilsanierung des Schulgebäudes bei laufendem Schulbetrieb statt.

ÖPNV-Anbindung:

Haltestelle "Clara-Zetkin-Straße": Buslinie 90

Einzugsbereich:

Landeshauptstadt Dresden

36. Oberschule

Standort Emil-Ueberall-Straße 34
01159 Dresden

Baujahr/Gebäudetyp: 1901/Denkmal, Altbau
Größe Schulfreifläche: 11 369,97 m²
Größe Sportfläche Sporthalle: 289,30 m²

Rollstuhlgerechte Zugänglichkeit

Schule ja
Sporthalle ja

Schüler und Klassenzahlen im Schuljahr

	2015/2016		2016/2017	
	Schüler	Klassen	Schüler	Klassen
5	76	3	50	2
6	76	3	74	3
7	52	2	81	3
8	78	3	53	2
9	53	2	78	3
10	65	3	48	2
VKA	[0]	0	[0]	0
Gesamt	400	16	384	15

Raumkapazität im Schuljahr 2016/2017

Klassenräume	13
Klassenräume Sprachheilschule	2
Klassenräume VKA	0
Fachunterrichtsräume	13
Gruppenräume	1
Mehrzweckräume	0
Aula	1
GTA-Räume	1
Summe	31

Bemerkungen:

An der 36. Oberschule werden zusätzlich zu den Regelklassen zwei Klassen des Förderzentrums Sprache „Schule am Albertpark“ unterrichtet. Die 36. Oberschule befindet sich gemeinsam mit der 37. Grundschule auf einem Schulstandort. Die Aula und die Sporthalle wird gemeinsam mit der 37. Grundschule genutzt.

ÖPNV-Anbindung:

Haltestelle "Malterstraße": Straßenbahnlinien 6 und 7
oder Haltestelle "Conertplatz": Straßenbahnlinie 12

Einzugsbereich:

Landeshauptstadt Dresden

46. Oberschule

Standort Andreas-Schubert-Straße 41
01069 Dresden

Baujahr/Gebäudetyp: 1972/Dresden (Schustertyp)

Größe Schulfreifläche: 7 859,26 m²

Größe Sportfläche Sporthalle: keine eigene Sporthalle

Rollstuhlgerichte Zugänglichkeit

Schule ja

Schüler und Klassenzahlen im Schuljahr

	2015/2016		2016/2017	
	Schüler	Klassen	Schüler	Klassen
5	49	2	69	3
6	53	2	49	2
7	53	2	52	2
8	54	2	70	3
9	71	3	70	3
10	49	2	53	2
VKA	[60]	3	[47]	2
Gesamt	329	16	363	17

Raumkapazität im Schuljahr 2016/2017

Klassenräume	15
Klassenräume VKA	2
Fachunterrichtsräume	11
Gruppenräume	2
Mehrzweckräume	0
Aula	0
GTA-Räume	0
Summe	30

Bemerkungen:

Die 46. Oberschule nutzt die Sporthalle Erlweinstraße und einen Sporthallenteil der 117. Grundschule.

ÖPNV-Anbindung:

Haltestelle "Reichenbachstraße": Straßenbahnlinien 3 und 8 oder Buslinien 66, 261, 333, 352, 360 und 424

Einzugsbereich:

Landeshauptstadt Dresden

55. Oberschule "Gottlieb Traugott Bienert"

Standort Nöthnitzer Straße 6
01187 Dresden

Baujahr/Gebäudetyp: 1882/Altbau

Größe Schulfreifläche: 6 524,97 m²

Größe Sportfläche Sporthalle: 405,00 m²

Rollstuhlgerechte Zugänglichkeit

Schule nein

Sporthalle ja

Schüler und Klassenzahlen im Schuljahr

	2015/2016		2016/2017	
	Schüler	Klassen	Schüler	Klassen
5	74	3	56	2
6	56	2	73	3
7	56	2	56	2
8	83	3	56	2
9	80	3	83	3
10	49	2	67	3
VKA	[0]	0	[0]	0
Gesamt	398	15	391	15

Raumkapazität im Schuljahr 2016/2017

Klassenräume	15
Klassenräume VKA	0
Fachunterrichtsräume	9
Gruppenräume	0
Mehrzweckräume	0
Aula	1
GTA-Räume	0
Summe	25

Bemerkungen:

ÖPNV-Anbindung:

Haltestelle "Rathaus Plauen": Buslinien 62, 63 und 85
oder Haltestelle "Nöthnitzer Straße":
Straßenbahnlinie 3

Einzugsbereich:

Landeshauptstadt Dresden

56. Oberschule "Am Trachenberg"

Standort Aachener Straße 10
01129 Dresden

Baujahr/Gebäudetyp: 1898/Altbau
Größe Schulfreifläche: 7 878,07 m²
Größe Sportfläche Sporthalle: 1 015,12 m²

Rollstuhlgerechte Zugänglichkeit

Schule ja
Sporthalle ja

Schüler und Klassenzahlen im Schuljahr

	2015/2016		2016/2017	
	Schüler	Klassen	Schüler	Klassen
5	99	4	112	4
6	48	2	110	4
7	68	3	53	2
8	70	3	76	3
9	78	3	82	3
10	73	3	52	2
VKA	[0]	0	[35]	2
Gesamt	436	18	485	20

Raumkapazität im Schuljahr 2016/2017

Klassenräume	19
Klassenräume VKA	3
Fachunterrichtsräume	12
Gruppenräume	0
Mehrzweckräume	1
Aula	0
GTA-Räume	1
Summe	36

Bemerkungen:

Die 56. Oberschule befindet sich mit der 56. Grundschule auf einem Schulgrundstück.

ÖPNV-Anbindung:

Buslinie 80 "Kopernikusstraße" oder Buslinie 70 Haltestelle "Wilder-Mann-Straße"

Einzugsbereich:

Landeshauptstadt Dresden

62. Oberschule "Friedrich Schiller"

Standort Fidelio-F.-Finke-Straße 15
01326 Dresden

Baujahr/Gebäudetyp: 1909/Altbau
Größe Schulfreifläche: 10 892,37 m²
Größe Sportfläche Sporthalle: 405,00 m²

Rollstuhlgerechte Zugänglichkeit

Schule ja
Sporthalle ja

Schüler und Klassenzahlen im Schuljahr

	2015/2016		2016/2017	
	Schüler	Klassen	Schüler	Klassen
5	52	2	83	3
6	52	2	55	2
7	54	2	57	2
8	50	2	58	2
9	54	2	58	2
10	56	2	56	2
VKA	[0]	0	[32]	2
Gesamt	318	12	367	15

Raumkapazität im Schuljahr im Schuljahr 2016/2017

Klassenräume	15
Klassenräume VKA	2
Fachunterrichtsräume	11
Gruppenräume	0
Mehrzweckräume	0
Aula	1
GTA-Räume	1
Summe	30

Bemerkungen:

ÖPNV-Anbindung: Haltestelle "Körnerplatz": Buslinien 61, 63 und 84, Bergbahnen

Einzugsbereich: Landeshauptstadt Dresden

64. Oberschule "Hans Grundig"

Standort Linzer Straße 1
01279 Dresden

Baujahr/Gebäudetyp: 1884/Altbau
Größe Schulfreifläche: 6 167,33 m²
Größe Sportfläche Sporthalle: 409,87 m²

Rollstuhlgerechte Zugänglichkeit

Schule nein
Sporthalle ja

Schüler und Klassenzahlen im Schuljahr

	2015/2016		2016/2017	
	Schüler	Klassen	Schüler	Klassen
5	72	3	81	3
6	84	3	81	3
7	76	3	82	3
8	81	3	81	3
9	84	3	81	3
10	77	3	82	3
VKA	[0]	0	[0]	0
Gesamt	474	18	488	18

Raumkapazität im Schuljahr 2016/2017

Klassenräume	15
Klassenräume VKA	0
Fachunterrichtsräume	12
Gruppenräume	2
Mehrzweckräume	0
Aula	1
GTA-Räume	3
Summe	33

Bemerkungen:

ÖPNV-Anbindung:

Haltstelle "Leubener Straße": Straßenbahnlinien 4 und 6,
Buslinie 86

Einzugsbereich:

Landeshauptstadt Dresden

66. Oberschule

Standort Dieselstraße 55
01257 Dresden

Baujahr/Gebäudetyp: 1894/Altbau
Größe Schulfreifläche: 6 008,66 m²
Größe Sportfläche Sporthalle: 285,46 m²

Rollstuhlgerechte Zugänglichkeit

Schule ja

Sporthalle ja

Schüler und Klassenzahlen im Schuljahr

	2015/2016		2016/2017	
	Schüler	Klassen	Schüler	Klassen
5	56	2	56	2
6	56	2	56	2
7	55	2	56	2
8	55	2	56	2
9	55	2	56	2
10	47	2	54	2
VKA	[0]	0	[0]	0
Gesamt	324	12	334	12

Raumkapazität im Schuljahr 2016/2017

Klassenräume	11
Klassenräume VKA	0
Fachunterrichtsräume	9
Gruppenräume	1
Mehrzweckräume	1
Aula	0
GTA-Räume	0
Summe	22

Bemerkungen:

ÖPNV-Anbindung:

Haltestelle "Berthold-Haupt-Straße": Straßenbahnlinien 2 und 6, Buslinie 65

Einzugsbereich:

Landeshauptstadt Dresden

76. Oberschule

Standort Merbitzer Straße 9
01157 Dresden

Baujahr/Gebäudetyp: 1909/Altbau

Größe Schulfreifläche: 25 165,18 m²

Größe Sportfläche Sporthalle: 249,25 m²

Rollstuhlgerechte Zugänglichkeit

Schule nein

Sporthalle ja

Schüler und Klassenzahlen im Schuljahr

	2015/2016		2016/2017	
	Schüler	Klassen	Schüler	Klassen
5	82	3	56	2
6	56	2	84	3
7	56	2	51	2
8	53	2	56	2
9	54	2	54	2
10	53	2	49	2
VKA	[0]	0	[0]	0
Gesamt	354	13	350	13

Raumkapazität im Schuljahr 2016/2017

Klassenräume	10
Klassenräume VKA	0
Fachunterrichtsräume	8
Gruppenräume	2
Mehrzweckräume	0
Aula	0
GTA-Räume	1
Summe	21

Bemerkungen:

ÖPNV-Anbindung:

Haltestelle "Merbitzer Straße": Buslinie 94,
Haltestelle "Schulberg": Buslinien 91 und 93,
Haltestelle "Am Lehmberg": Buslinie 92

Einzugsbereich:

Landeshauptstadt Dresden

82. Oberschule "Am Flughafen"

Standort Korolenkostraße 6
01109 Dresden

Baujahr/Gebäudetyp: 1914/Altbau
Größe Schulfreifläche: 11 034,51 m²
Größe Sportfläche Sporthalle: 409,21 m²

Rollstuhlgerechte Zugänglichkeit

Schule ja
Sporthalle ja

Schüler und Klassenzahlen im Schuljahr

	2015/2016		2016/2017	
	Schüler	Klassen	Schüler	Klassen
5	42	2	54	2
6	47	2	49	2
7	51	2	48	2
8	37	2	54	2
9	54	2	43	2
10	55	2	51	2
VKA	[0]	0	[16]	1
Gesamt	286	12	299	13

Raumkapazität im Schuljahr 2016/2017

Klassenräume	14
Klassenräume VKA	2
Fachunterrichtsräume	10
Gruppenräume	1
Mehrzweckräume	0
Aula	0
GTA-Räume	1
Summe	28

Bemerkungen:

Die 82. Oberschule führt ab dem 2. Schulhalbjahr 2016/2017 eine VKA-Klasse.

ÖPNV-Anbindung:

Buslinie 70 Haltestelle "Stralsunder Straße"

Einzugsbereich:

Landeshauptstadt Dresden

88. Oberschule "Am Pillnitzer Elbhang"

Standort Dresdner Straße 50
 01326 Dresden

Baujahr/Gebäudetyp: 1969/Alt-/Neubau
Größe Schulfreifläche: 7 199,51 m²
Größe Sportfläche Sporthalle: 277,27 m²

Rollstuhlgerechte Zugänglichkeit

Schule nein
Sporthalle nein

Schüler und Klassenzahlen im Schuljahr

	2015/2016		2016/2017	
	Schüler	Klassen	Schüler	Klassen
5	52	2	49	2
6	55	2	54	2
7	52	2	56	2
8	49	2	56	2
9	57	2	53	2
10	54	2	56	2
VKA	[0]	0	[0]	0
Gesamt	319	12	324	12

Raumkapazität im Schuljahr 2016/2017

Klassenräume	9
Klassenräume VKA	0
Fachunterrichtsräume	5
Gruppenräume	1
Mehrzweckräume	0
Aula	0
GTA-Räume	0
Summe	15

Bemerkungen:

Das Schulgebäude wird von der 88. Grundschule und der 88. Oberschule genutzt.

ÖPNV-Anbindung:

Haltestelle "Pillnitz (L.-da-Vinci-Straße)": Buslinie 63

Einzugsbereich:

Landeshauptstadt Dresden

101. Oberschule "Johannes Gutenberg"

Standort Pfortenhauerstraße 42
01307 Dresden

Baujahr/Gebäudetyp: 1972/Dresden (Schustertyp)

Größe Schulfreifläche: 19 175,74 m²

Größe Sportfläche Sporthalle: 1 213,00 m²

Rollstuhlgerechte Zugänglichkeit

Schule ja

Sporthalle ja

Schüler und Klassenzahlen im Schuljahr

	2015/2016		2016/2017	
	Schüler	Klassen	Schüler	Klassen
5	75	4	70	3
6	69	3	81	4
7	53	2	64	3
8	79	3	56	2
9	76	3	114	4
10	59	3	59	3
VKA	[75]	3	[68]	2
Gesamt	411	21	444	21

Raumkapazität im Schuljahr 2016/2017

Klassenräume	25
Klassenräume VKA	2
Fachunterrichtsräume	16
Gruppenräume	1
Mehrzweckräume	1
Aula	0
GTA-Räume	4
Summe	49

Bemerkungen:

Im Schulgebäude befindet sich das Abendgymnasium Dresden. Einige Klassenräume und Fachkabinette werden durch die 101. Oberschule und das Abendgymnasium doppelt genutzt.

ÖPNV-Anbindung:

Buslinie 62 Haltestelle "Pfeifferhannsstraße" oder Straßenbahnlinie 6 Haltestelle "Trinitatisplatz"

Einzugsbereich:

Landeshauptstadt Dresden

107. Oberschule

Standort Hepkestraße 26
01309 Dresden

Baujahr/Gebäudetyp: 1974/Dresden (Schustertyp)

Größe Schulfreifläche: 21 171,16 m²

Größe Sportfläche Sporthalle: 1 215,00 m²

Rollstuhlgerechte Zugänglichkeit

Schule ja

Sporthalle ja

Schüler und Klassenzahlen im Schuljahr

	2015/2016		2016/2017	
	Schüler	Klassen	Schüler	Klassen
5	65	3	57	3
6	78	3	80	3
7	49	2	77	3
8	54	2	52	2
9	0	0	53	2
10	0	0	0	0
VKA	[16]	2	[43]	2
Gesamt	246	12	319	15

Raumkapazität im Schuljahr 2016/2017

Klassenräume	13
Klassenräume VKA	2
Fachunterrichtsräume	12
Gruppenräume	1
Mehrzweckräume	0
Aula	0
GTA-Räume	0
Summe	28

Bemerkungen:

Mitnutzung des Schulgebäudes durch die Abendoberschule Dresden. Die Klassenräume und Fachkabinette werden durch die 107. Oberschule und die Abendoberschule Dresden doppelt genutzt. Die 107. Oberschule befindet sich mit der 108. Grundschule auf einem Schulgrundstück.

ÖPNV-Anbindung:

Haltestelle "Hepkeplatz": Buslinie 64, Haltestelle "Karcherallee": Straßenbahnlinien 1 und 2, Buslinie 63, Haltestelle "Zwinglistraße": Straßenbahnlinien 1, 2, 4 und 10, Buslinien 61, 36, 64 und 85

Einzugsbereich:

Landeshauptstadt Dresden

116. Oberschule

Standort Feuerbachstraße 5
01219 Dresden

Baujahr/Gebäudetyp: 1979/Dresden

Größe Schulfreifläche: 11 338,70 m²

Größe Sportfläche Sporthalle: 438,40 m²

Rollstuhlgerechte Zugänglichkeit

Schule nein

Sporthalle nein

Schüler und Klassenzahlen im Schuljahr

	2015/2016		2016/2017	
	Schüler	Klassen	Schüler	Klassen
5	81	3	84	3
6	82	3	81	3
7	84	3	85	3
8	83	3	84	3
9	84	3	81	3
10	81	3	82	3
VKA	[0]	0	[0]	0
Gesamt	495	18	497	18

Raumkapazität im Schuljahr 2016/2017

Klassenräume	19
Klassenräume VKA	0
Fachunterrichtsräume	12
Gruppenräume	2
Mehrzweckräume	1
Aula	0
GTA-Räume	0
Summe	34

Bemerkungen:

ÖPNV-Anbindung:

Haltestelle "Corinthstraße": Buslinien 66 und 75,
Haltestelle "Hugo-Bürkner-Straße": Straßenbahnlinien 9
und 13, Haltestelle "Dohnaer Straße": Buslinie 75

Einzugsbereich:

Landeshauptstadt Dresden

121. Oberschule "Johann Georg Palitzsch"

Standort Gamigstraße 28
01239 Dresden

Baujahr/Gebäudetyp: 1978/Dresden (Schustertyp)

Größe Schulfreifläche: 23 618,25 m²

Größe Sportfläche Sporthalle: 1 334,93 m²

Rollstuhlgerechte Zugänglichkeit

Schule nein

Sporthalle nein

Schüler und Klassenzahlen im Schuljahr

	2015/2016		2016/2017	
	Schüler	Klassen	Schüler	Klassen
5	67	3	73	3
6	74	3	68	3
7	55	2	72	3
8	68	3	91	4
9	96	4	68	3
10	46	2	60	3
VKA	[44]	2	[45]	2
Gesamt	406	19	432	21

Raumkapazität im Schuljahr 2016/2017

	Stammhaus Gamigstraße	Mitnutzung Höckendorfer Weg
Klassenräume	17	4
Klassenräume VKA	2	0
Fachunterrichtsräume	11	2
Gruppenräume	0	2
Mehrzweckräume	0	0
Aula	0	0
GTA-Räume	2	0
Summe	32	8

Bemerkungen:

Das Projekt "Produktives Lernen" wird als Schulteil am Standort Höckendorfer Weg 2, 01189 Dresden, geführt. Die 121. Oberschule befindet sich mit der 122. Grundschule auf einem Schulgrundstück.

ÖPNV-Anbindung:

Haltestelle "Gamigstraße": Buslinie 66, Haltestelle "Jacob-Winter-Platz": Straßenbahnlinien 1, 9 und 13

Einzugsbereich:

Landeshauptstadt Dresden

128. Oberschule "Carola von Wasa"

Standort Rudolf-Bergander-Ring 3
01219 Dresden

Baujahr/Gebäudetyp: 1984/R-81
Größe Schulfreifläche: 12 237,34 m²
Größe Sportfläche Sporthalle: 439,89 m²

Rollstuhlgerechte Zugänglichkeit

Schule nein
Sporthalle nein

Schüler und Klassenzahlen im Schuljahr

	2015/2016		2016/2017	
	Schüler	Klassen	Schüler	Klassen
5	50	2	56	2
6	54	2	56	2
7	46	2	56	2
8	51	2	56	2
9	54	2	56	2
10	40	2	43	2
VKA	[0]	0	[43]	2
Gesamt	295	12	323	14

Raumkapazität im Schuljahr 2016/2017

Klassenräume	14
Klassenräume VKA	2
Fachunterrichtsräume	11
Gruppenräume	2
Mehrzweckräume	0
Aula	0
GTA-Räume	3
Summe	32

Bemerkungen:

ÖPNV-Anbindung:

Haltestelle "Otto-Dix-Ring": Straßenbahnlinien 9 und 13, Haltestelle "Eugen-Bracht-Straße": Straßenbahnlinien 9 und 13

Einzugsbereich:

Landeshauptstadt Dresden

138. Oberschule

Standort Omsewitzer Ring 2
01169 Dresden

Baujahr/Gebäudetyp: 1985/R-81
Größe Schulfreifläche: 26 209,25 m²
Größe Sportfläche Sporthalle: 410,09 m²

Rollstuhlgerechte Zugänglichkeit

Schule nein
Sporthalle nein

Schüler und Klassenzahlen im Schuljahr

	2015/2016		2016/2017	
	Schüler	Klassen	Schüler	Klassen
5	55	2	77	3
6	76	3	55	2
7	55	2	84	3
8	56	2	56	2
9	56	2	56	2
10	36	2	38	2
VKA	[43]	2	[40]	2
Gesamt	334	15	366	16

Raumkapazität im Schuljahr 2016/2017

Klassenräume	16
Klassenräume VKA	2
Fachunterrichtsräume	12
Gruppenräume	0
Mehrzweckräume	0
Aula	0
GTA-Räume	2
Summe	32

Bemerkungen:

Die 138. Oberschule befindet sich mit der 139. Grundschule auf einem Schulgrundstück.

ÖPNV-Anbindung:

Haltestelle "Merianplatz": Straßenbahnlinien 2 und 7,
Haltestelle "Kirschenstraße": Straßenbahnlinien 2 und 7,
Haltestelle "Kapellenweg": Buslinien 70 und 333

Einzugsbereich:

Landeshauptstadt Dresden

Oberschule Cossebaude

Standort Erna-Berger-Straße (CB) 1
01156 Dresden

Baujahr/Gebäudetyp: 1978/Dresden (Schustertyp)

Größe Schulfreifläche: 13 593,81 m²

Größe Sportfläche Sporthalle: 499,92 m²

Rollstuhlgerechte Zugänglichkeit

Schule nein

Sporthalle ja

Schüler und Klassenzahlen im Schuljahr

	2015/2016		2016/2017	
	Schüler	Klassen	Schüler	Klassen
5	67	3	68	3
6	54	2	70	3
7	54	2	55	2
8	54	2	52	2
9	51	2	76	3
10	52	2	50	2
VKA	[0]	0	[31]	1
Gesamt	332	13	371	16

Raumkapazität im Schuljahr 2016/2017

Klassenräume	17
Klassenräume VKA	1
Fachunterrichtsräume	10
Gruppenräume	1
Mehrzweckräume	1
Aula	0
GTA-Räume	1
Summe	31

Bemerkungen:

ÖPNV-Anbindung:

Haltestelle "Erna-Berger-Straße": Buslinien 93 und 94

Einzugsbereich:

Landeshauptstadt Dresden

Oberschule Dresden-Pieschen

Standort Robert-Matzke-Straße 14
01127 Dresden

Baujahr/Gebäudetyp: 1889/Altbau
Größe Schulfreifläche: 4 818,23 m²
Größe Sportfläche Sporthalle: 257,13 m²

Rollstuhlgerechte Zugänglichkeit

Schule nein
Sporthalle nein

Schüler und Klassenzahlen im Schuljahr

	2015/2016		2016/2017	
	Schüler	Klassen	Schüler	Klassen
5	54	2	56	2
6	82	3	55	2
7	55	2	82	3
8	83	3	55	2
9	56	2	83	3
10	52	2	55	2
VKA	[0]	0	[0]	0
Gesamt	382	14	386	14

Raumkapazität im Schuljahr 2016/2017

Klassenräume	14
Klassenräume VKA	0
Fachunterrichtsräume	10
Gruppenräume	1
Mehrzweckräume	0
Aula	1
GTA-Räume	1
Summe	27

Bemerkungen:

ÖPNV-Anbindung:

Haltestelle "Wurzener Straße": Buslinie 64, Haltestelle
"Altpieschen": Straßenbahnlinien 4 und 9, Haltestelle
"Rathaus Pieschen": Straßenbahnlinie 13, Haltepunkt
Pieschen: S1

Einzugsbereich

Landeshauptstadt Dresden

Oberschule Weißig

Standort Gönnsdorfer Weg 1
01328 Dresden

Baujahr/Gebäudetyp: 1976/Altbau
Größe Schulfreifläche: 6 725,62 m²
Größe Sportfläche Sporthalle: 988,70 m²

Rollstuhlgerechte Zugänglichkeit

Schule ja
Sporthalle ja

Schüler und Klassenzahlen im Schuljahr

	2015/2016		2016/2017	
	Schüler	Klassen	Schüler	Klassen
5	44	2	65	3
6	53	2	47	2
7	25	1	54	2
8	40	2	26	1
9	56	2	49	2
10	40	2	49	2
VKA	[0]	0	[0]	0
Gesamt	258	11	290	12

Raumkapazität im Schuljahr 2016/2017

Klassenräume	12
Klassenräume VKA	0
Fachunterrichtsräume	11
Gruppenräume	3
Mehrzweckräume	3
Aula	0
GTA-Räume	5
Summe	34

Bemerkungen:

ÖPNV-Anbindung:

Haltestelle "Gönnsdorfer Weg": Buslinie 98A, Haltestelle
"Hutbergschule": Buslinien 98A, 98B und 61

Einzugsbereich

Landeshauptstadt Dresden

Oberschule Weixdorf

Standort Alte Dresdner Straße 22
01108 Dresden

Baujahr/Gebäudetyp: 1901/Altbau
Größe Schulfreifläche: 4 801,44 m²
Größe Sportfläche Sporthalle: 330,50 m²

Rollstuhlgerechte Zugänglichkeit

Schule ja
Sporthalle nur Erdgeschoss

Schüler und Klassenzahlen im Schuljahr

	2015/2016		2016/2017	
	Schüler	Klassen	Schüler	Klassen
5	78	3	69	3
6	55	2	79	3
7	56	2	54	2
8	53	2	55	2
9	53	2	52	2
10	50	2	52	2
VKA	[0]	0	[0]	0
Gesamt	345	13	361	14

Raumkapazität im Schuljahr 2016/2017

Klassenräume	13
Klassenräume VKA	0
Fachunterrichtsräume	10
Gruppenräume	3
Mehrzweckräume	0
Aula	1
GTA-Räume	0
Summe	27

Bemerkungen:

ÖPNV-Anbindung:

Haltestelle "Weixdorf (Rathenaustraße)":
Straßenbahnlinie 7, Haltestelle "Weixdorf
Mittelschule": RVD Linie 308

Einzugsbereich

Landeshauptstadt Dresden

1.4 Gymnasien

Bertolt-Brecht-Gymnasium

Standort Lortzingstraße 1
01307 Dresden

Baujahr/Gebäudetyp: 1970/zwei Gebäude Typ Dresden (Schustertyp)

Größe Schulfreifläche: 27 141,37 m²

Größe Sportfläche Sporthalle: 1 218,78 m²

Rollstuhlgerechte Zugänglichkeit

Schule nein

Sporthalle ja

Schüler- und Klassenzahlen im Schuljahr

	2015/2016			2016/2017		
Sekundarstufe I	Schüler	Klassen	Integration	Schüler	Klassen	Integration
5	136	5	0	108	4	0
6	134	5	0	139	5	0
7	124	5	0	131	5	0
8	117	5	1	125	5	0
9	104	4	1	116	5	1
10	99	4	0	95	4	1
Gesamt Sek. I	714	28	2	714	28	2

Sekundarstufe II	Schüler	Klassen	Integration	Schüler	Klassen	Integration
11	105	6	1	97	6	1
12	87	5	1	104	6	1
Gesamt Sek. II	192	11	2	201	12	2

Sek. I und II	906	39	4	915	40	4
----------------------	------------	-----------	----------	------------	-----------	----------

Raumkapazität im Schuljahr 2016/2017

Klassen-/Kursräume über 50m ²	33
Klassen-/Kursräume 30 bis unter 50m ²	2
Fachräume	19
Mehrzweckräume	1
Aula	1
GTA-Räume über 50 m ²	0
GTA-Räume unter 50 m ²	2
Summe	58

Bemerkungen:

ÖPNV-Anbindung: Straßenbahnlinie 12, Buslinie 64 Haltestelle "Gabelsberger Straße" oder
Straßenbahnlinie 6 Haltestelle "Trinitatisplatz"

Einzugsbereich: Landeshauptstadt Dresden

Gymnasium Dresden-Bühlau

Standort Quohrener Straße 12
01324 Dresden

Baujahr/Gebäudetyp: 2010/Neubau (tlw. Altbau, Denkmal); 2016/Erweiterungsbau (Neubau)

Größe Schulfreifläche: 18 081,80 m²

Größe Sportfläche Sporthalle: 1 246,95 m²

Rollstuhlgerechte Zugänglichkeit

Schule ja

Sporthalle ja

Schüler- und Klassenzahlen im Schuljahr

	2015/2016			2016/2017		
Sekundarstufe I	Schüler	Klassen	Integration	Schüler	Klassen	Integration
5	167	6	1	162	6	1
6	162	6	0	164	6	0
7	159	6	0	165	6	0
8	162	6	1	154	6	0
9	154	6	0	158	6	0
10	130	5	3	156	6	1
Gesamt Sek. I	934	35	5	959	36	2

Sekundarstufe II	Schüler	Klassen	Integration	Schüler	Klassen	Integration
11	97	6	1	114	7	2
12	55	4	1	95	6	2
Gesamt Sek. II	152	10	2	209	13	4

Sek. I und II	1086	45	7	1168	49	5
---------------	------	----	---	------	----	---

Raumkapazität im Schuljahr 2016/2017

Klassen-/Kursräume über 50m ²	38
Klassen-/Kursräume 30 bis unter 50m ²	3
Fachräume	23
Mehrzweckräume	0
Aula	1
GTA-Räume über 50 m ²	1
GTA-Räume unter 50 m ²	2
Summe	68

Bemerkungen:

ÖPNV-Anbindung: Buslinien 61, 84 und 309 Haltestelle "Cunewalder Straße" oder Straßenbahnlinie 11, Buslinie 61 Haltestelle "Ullersdorfer Platz"

Einzugsbereich: Landeshauptstadt Dresden

Gymnasium Bürgerwiese

Standort Parkstraße 4
01069 Dresden

Baujahr/Gebäudetyp: 2014/Neubau, 1962/Altbau

Größe Schulfreifläche: 28 166,9 m²

Größe Sportfläche Sporthalle: 1 215,00 m² und 194,6 m²

Rollstuhlgerechte Zugänglichkeit

Schule ja

Sporthalle ja

Schüler- und Klassenzahlen im Schuljahr

	2015/2016			2016/2017		
Sekundarstufe I	Schüler	Klassen	Integration	Schüler	Klassen	Integration
5	171	6	0	164	6	1
6	165	6	3	168	7	0
7	156	6	0	164	6	3
8	106	4	0	154	6	0
9	103	4	0	101	4	0
10	104	4	0	99	4	0
Gesamt Sek. I	805	30	3	850	33	4

Sekundarstufe II	Schüler	Klassen	Integration	Schüler	Klassen	Integration
11	92	5	0	98	6	0
12	34	4	0	86	5	0
Gesamt Sek. II	126	9	0	184	11	0

Sek. I und II	931	39	3	1034	44	4
----------------------	------------	-----------	----------	-------------	-----------	----------

Raumkapazität im Schuljahr 2016/2017

Klassen-/Kursräume über 50m ²	34
Klassen-/Kursräume 30 bis unter 50m ²	12
Fachräume	24
Mehrzweckräume	1
Aula	1
GTA-Räume über 50 m ²	2
GTA-Räume unter 50 m ²	0
Summe	74

Bemerkungen: acht Fachräume, Aula und Mehrzweckraum im Schuljahr 2016/2017 wegen Sanierung nicht verfügbar

ÖPNV-Anbindung: Straßenbahnlinien 9, 10, 11 und 13, Buslinie 75 Haltestelle "Lénneplatz" oder Straßenbahnlinien 9, 10 und 11, Buslinie 66 Haltestelle "Gret-Palucca-Straße"

Einzugsbereich: Landeshauptstadt Dresden

Gymnasium Dresden-Cotta

Standort Cossebauder Straße 35
01157 Dresden

Baujahr/Gebäudetyp: 1911/Altbau (Denkmal)
Größe Schulfreifläche: 13 819,64 m²
Größe Sportfläche Sporthalle: 406,35 m² und 1215,00 m²

Rollstuhlgerechte Zugänglichkeit

Schule ja
Sporthalle ja

Schüler- und Klassenzahlen im Schuljahr

	2015/2016			2016/2017		
Sekundarstufe I	Schüler	Klassen	Integration	Schüler	Klassen	Integration
5	121	5	0	84	3	1
6	133	5	0	122	5	0
7	134	5	1	133	5	0
8	132	5	1	131	5	1
9	118	5	1	120	5	1
10	142	6	2	114	5	0
Gesamt Sek. I	780	31	5	704	28	3

Sekundarstufe II	Schüler	Klassen	Integration	Schüler	Klassen	Integration
11	91	5	1	123	8	1
12	83	6	0	90	5	1
Gesamt Sek. II	174	11	1	213	13	2

Sek. I und II	954	42	6	917	41	5
----------------------	------------	-----------	----------	------------	-----------	----------

Raumkapazität im Schuljahr 2016/2017

Klassen-/Kursräume über 50m ²	39
Klassen-/Kursräume 30 bis unter 50m ²	1
Fachräume	17
Mehrzweckräume	2
Aula	0
GTA-Räume über 50 m ²	2
GTA-Räume unter 50 m ²	1
Summe	62

Bemerkungen: Speisung ist vorübergehend in Sporthalle (1 Feld) untergebracht.
ÖPNV-Anbindung: Straßenbahnlinie 12, Buslinien 70 und 80 Haltestelle "Altcotta"
Einzugsbereich: Landeshauptstadt Dresden

Marie-Curie-Gymnasium

Standort Zirkusstraße 7
01069 Dresden

Baujahr/Gebäudetyp: 1960/Altbau (Denkmal); 2014/Neubau

Größe Schulfreifläche: 13 859,76 m²

Größe Sportfläche Sporthalle: 1 215,00 m²

Rollstuhlgerechte Zugänglichkeit

Schule ja

Sporthalle ja

Schüler- und Klassenzahlen im Schuljahr

	2015/2016			2016/2017		
Sekundarstufe I	Schüler	Klassen	Integration	Schüler	Klassen	Integration
5	111	4	0	137	5	1
6	109	4	1	107	4	0
7	107	4	1	105	4	1
8	110	4	1	109	4	1
9	104	4	2	104	4	1
10	92	4	2	104	4	2
Gesamt Sek. I	633	24	7	666	25	6

Sekundarstufe II	Schüler	Klassen	Integration	Schüler	Klassen	Integration
11	101	6	0	95	6	1
12	93	6	1	97	6	1
Gesamt Sek. II	194	12	1	192	12	2

Sek. I und II	827	36	8	858	37	8
---------------	-----	----	---	-----	----	---

Raumkapazität im Schuljahr 2016/2017

Klassen-/Kursräume über 50m ²	25
Klassen-/Kursräume 30 bis unter 50m ²	9
Fachräume	17
Mehrzweckräume	0
Aula	1
GTA-Räume über 50 m ²	2
GTA-Räume unter 50 m ²	2
Summe	56

Bemerkungen:

ÖPNV-Anbindung: Straßenbahnlinie 1, 2, 4 und 12 Haltestelle „Deutsches Hygiene-Museum“ oder Buslinie 62 Haltestelle "Gerichtsstraße" oder Straßenbahnlinie 3 und 7 Haltestelle "Synagoge"

Einzugsbereich: Landeshauptstadt Dresden

Gymnasium Dreikönigschule Dresden

Standort Louisenstraße 42
 01099 Dresden

Baujahr/Gebäudetyp: 1894/Altbau (Denkmal)
Größe Schulfreifläche: 9 436,35 m²
Größe Sportfläche Sporthalle: 968,00 m²

Rollstuhlgerechte Zugänglichkeit

Schule nein
Sporthalle ja

Schüler- und Klassenzahlen im Schuljahr

	2015/2016			2016/2017		
Sekundarstufe I	Schüler	Klassen	Integration	Schüler	Klassen	Integration
5	109	4	0	103	4	0
6	110	4	1	107	4	0
7	103	4	1	109	4	1
8	66	3	0	97	4	1
9	97	4	0	62	3	0
10	89	4	0	95	4	0
Gesamt Sek. I	574	23	2	573	23	2

Sekundarstufe II	Schüler	Klassen	Integration	Schüler	Klassen	Integration
11	63	4	1	81	5	0
12	40	3	0	65	4	1
Gesamt Sek. II	103	7	1	146	9	1

Sek. I und II	677	30	3	719	32	3
----------------------	------------	-----------	----------	------------	-----------	----------

Raumkapazität im Schuljahr 2016/2017

Klassen-/Kursräume über 50m ²	25
Klassen-/Kursräume 30 bis unter 50m ²	3
Fachräume	23
Mehrzweckräume	1
Aula	1
GTA-Räume über 50 m ²	2
GTA-Räume unter 50 m ²	2
Summe	57

Bemerkungen: Haus C im Schuljahr 2016/2017 wegen Sanierung nicht nutzbar, daher Teilauslagerung am Standort Terrassenufer 15.

ÖPNV-Anbindung: Straßenbahnlinie 13 Haltestelle "Görlitzer Straße"; Straßenbahnlinien 6 und 11 Haltestelle "Bautzner-/Rothenburger Straße"; Straßenbahnlinien 7 und 8 Haltestelle "Louisenstraße"

Einzugsbereich Landeshauptstadt Dresden

Hans-Erlwein-Gymnasium

Standort Eibenstocker Straße 30
01277 Dresden

Baujahr/Gebäudetyp: 1914/Altbau (Denkmal)
Größe Schulfreifläche: 10 867,53 m²
Größe Sportfläche Sporthalle: 1 215,00 m²

Rollstuhlgerechte Zugänglichkeit

Schule ja
Sporthalle ja

Schüler- und Klassenzahlen im Schuljahr

	2015/2016			2016/2017		
Sekundarstufe I	Schüler	Klassen	Integration	Schüler	Klassen	Integration
5	108	4	1	111	4	1
6	107	4	2	109	4	1
7	101	4	1	103	4	2
8	102	4	3	102	4	1
9	67	3	3	93	4	2
10	73	3	0	61	3	4
Gesamt Sek. I	558	22	10	579	23	11

Sekundarstufe II	Schüler	Klassen	Integration	Schüler	Klassen	Integration
11	95	6	0	66	5	0
12	75	6	0	89	6	0
Gesamt Sek. II	170	12	0	155	11	0

Sek. I und II	728	34	10	734	34	11
----------------------	------------	-----------	-----------	------------	-----------	-----------

Raumkapazität im Schuljahr 2016/2017

Klassen-/Kursräume über 50m ²	28
Klassen-/Kursräume 30 bis unter 50m ²	0
Fachräume	17
Mehrzweckräume	1
Aula	1
GTA-Räume über 50 m ²	2
GTA-Räume unter 50 m ²	0
Summe	49

Bemerkungen:

ÖPNV-Anbindung: Buslinie 85 Haltestelle "Junghansstraße" oder Buslinie 61 Haltestelle "Schlüterstraße" oder Straßenbahnlinien 4 und 10 Haltestelle "Pohlandplatz"

Einzugsbereich: Landeshauptstadt Dresden

Julius-Ambrosius-Hülße-Gymnasium

Standort Hülßestraße 16
01237 Dresden

Baujahr/Gebäudetyp: 1929/Altbau (Denkmal)
Größe Schulfreifläche: 20 804,36 m²
Größe Sportfläche Sporthalle: 1 215,00 m²

Rollstuhlgerechte Zugänglichkeit

Schule ja
Sporthalle ja

Schüler- und Klassenzahlen im Schuljahr

	2015/2016			2016/2017		
Sekundarstufe I	Schüler	Klassen	Integration	Schüler	Klassen	Integration
5	135	5	1	134	5	1
6	135	5	3	133	5	2
7	122	5	1	130	5	2
8	128	5	0	119	5	1
9	129	5	0	125	5	0
10	79	3	0	120	5	0
Gesamt Sek. I	728	28	5	761	30	5

Sekundarstufe II	Schüler	Klassen	Integration	Schüler	Klassen	Integration
11	73	5	0	75	4	0
12	76	5	1	71	4	0
Gesamt Sek. II	149	10	1	146	8	0

Sek. I und II	877	38	6	907	38	6
----------------------	------------	-----------	----------	------------	-----------	----------

Raumkapazität im Schuljahr 2016/2017

Klassen-/Kursräume über 50m ²	26
Klassen-/Kursräume 30 bis unter 50m ²	6
Fachräume	20
Mehrzweckräume	1
Aula	1
GTA-Räume über 50 m ²	0
GTA-Räume unter 50 m ²	1
Summe	55

Bemerkungen:

ÖPNV-Anbindung: Buslinie 64 Haltestelle "Hülße-Gymnasium" oder Straßenbahnlinien 9 und 13, Buslinien 65 und 87 Haltestelle "Hülßestraße"

Einzugsbereich: Landeshauptstadt Dresden

Gymnasium Dresden-Klotzsche

Standort Karl-Marx-Straße 44
01109 Dresden

Baujahr/Gebäudetyp: 1974/Dresden (Schustertyp); 2012/mobile Unterrichtseinheiten

Größe Schulfreifläche: 17 448,35 m²

Größe Sportfläche Sporthalle: 1 215,00 m²

Rollstuhlgerechte Zugänglichkeit

Schule nein

Sporthalle ja

Schüler- und Klassenzahlen im Schuljahr

	2015/2016			2016/2017		
Sekundarstufe I	Schüler	Klassen	Integration	Schüler	Klassen	Integration
5	102	4	2	96	4	0
6	144	5	1	104	4	2
7	112	4	0	132	5	1
8	124	5	1	106	4	0
9	102	4	0	123	5	1
10	95	4	0	97	4	0
Gesamt Sek. I	679	26	4	658	26	4

Sekundarstufe II	Schüler	Klassen	Integration	Schüler	Klassen	Integration
11	82	5	0	82	6	1
12	94	6	0	81	5	0
Gesamt Sek. II	176	11	0	163	11	1

Sek. I und II	855	37	4	821	37	5
----------------------	------------	-----------	----------	------------	-----------	----------

Raumkapazität im Schuljahr 2016/2017

Klassen-/Kursräume über 50m ²	31
Klassen-/Kursräume 30 bis unter 50m ²	3
Fachräume	16
Mehrzweckräume	1
Aula	0
GTA-Räume über 50 m ²	0
GTA-Räume unter 50 m ²	0
Summe	51

Bemerkungen:

ÖPNV-Anbindung: Buslinien 72, 77 und 328 Haltestelle "Grüner Weg" oder Straßenbahnlinie 7 Haltestelle "Karl-Marx-Straße"

Einzugsbereich: Landeshauptstadt Dresden

Martin-Andersen-Nexö-Gymnasium

Standort Haydnstraße 49
01309 Dresden

Baujahr/Gebäudetyp: 1907/Altbau (Denkmal)
Größe Schulfreifläche: 10 193,28 m²
Größe Sportfläche Sporthalle: 968,00 m²

Rollstuhlgerechte Zugänglichkeit

Schule ja

Sporthalle ja

Schüler- und Klassenzahlen im Schuljahr

	2015/2016			2016/2017		
Sekundarstufe I	Schüler	Klassen	Integration	Schüler	Klassen	Integration
5	69	3	1	78	3	0
6	68	3	0	69	3	1
7	81	3	0	67	3	0
8	74	3	1	77	3	0
9	71	3	0	71	3	0
10	72	3	0	67	3	0
Gesamt Sek. I	435	18	2	429	18	1

Sekundarstufe II	Schüler	Klassen	Integration	Schüler	Klassen	Integration
11	62	4	0	65	4	0
12	44	4	0	60	4	0
Gesamt Sek. II	106	8	0	125	8	0

Sek. I und II	541	26	2	554	26	1
---------------	-----	----	---	-----	----	---

Raumkapazität im Schuljahr 2016/2017

Klassen-/Kursräume über 50m ²	27
Klassen-/Kursräume 30 bis unter 50m ²	0
Fachräume	18
Mehrzweckräume	0
Aula	1
GTA-Räume über 50 m ²	2
GTA-Räume unter 50 m ²	3
Summe	51

Bemerkungen:

ÖPNV-Anbindung: Straßenbahnlinien 4 und 10, Buslinie 64 Haltestelle "Mosenstraße" oder Buslinien 63 und 64, Straßenbahnlinien 4 und 10 Haltestelle "Spenerstraße" oder Straßenbahnlinien 4, 10 und 12, Buslinie 64 Haltestelle "Fetscherplatz"

Einzugsbereich: Landeshauptstadt Dresden

Pestalozzi-Gymnasium

Standort Pestalozziplatz 22
01127 Dresden

Baujahr/Gebäudetyp: 1915/Altbau
Größe Schulfreifläche: 7 432,72 m²
Größe Sportfläche Sporthalle: keine eigene Sporthalle

Rollstuhlgerechte Zugänglichkeit

Schule ja

Schüler- und Klassenzahlen im Schuljahr

	2015/2016			2016/2017		
Sekundarstufe I	Schüler	Klassen	Integration	Schüler	Klassen	Integration
5	111	4	0	112	4	0
6	84	3	2	110	4	0
7	104	4	1	83	3	2
8	80	3	0	105	4	1
9	112	4	1	79	3	1
10	70	3	0	109	4	0
Gesamt Sek. I	561	21	4	598	22	4

Sekundarstufe II	Schüler	Klassen	Integration	Schüler	Klassen	Integration
11	73	4	2	59	4	0
12	74	4	0	72	4	1
Gesamt Sek. II	147	8	2	131	8	1

Sek. I und II	708	29	6	729	30	5
----------------------	------------	-----------	----------	------------	-----------	----------

Raumkapazität im Schuljahr 2016/2017

Klassen-/Kursräume über 50m ²	13
Klassen-/Kursräume 30 bis unter 50m ²	7
Fachräume	16
Mehrzweckräume	1
Aula	1
GTA-Räume über 50 m ²	0
GTA-Räume unter 50 m ²	0
Summe	38

Bemerkungen: Mitnutzung Sporthalle SV Motor Mickten e. V.
ÖPNV-Anbindung: Buslinien 81/328, 326 und 457/458 Haltestelle "Pestalozziplatz" (nur Ausstieg) oder Buslinien 81/328, 326 und 457/458, Straßenbahnlinien 3 und 13 Haltestelle "Liststraße", S-Bahnlinie S1 "Hp. Pieschen"
Einzugsbereich: Landeshauptstadt Dresden

Gymnasium Dresden-Plauen

Standort Kantstraße 2
01187 Dresden

Baujahr/Gebäudetyp: 1896/Altbau (Denkmal)
Größe Schulfreifläche: 22 393,62 m²
Größe Sportfläche Sporthalle: 420,50 m² und 257,9 m²

Rollstuhlgerechte Zugänglichkeit

Schule nein
Sporthalle nein

Schüler und Klassenzahlen im Schuljahr

	2015/2016			2016/2017		
Sekundarstufe I	Schüler	Klassen	Integration	Schüler	Klassen	Integration
5	102	4	1	91	4	0
6	104	4	0	104	4	2
7	95	4	1	103	4	0
8	93	4	0	96	4	1
9	127	5	3	90	4	0
10	114	5	3	120	5	2
Gesamt Sek. I	635	26	8	604	25	5

Sekundarstufe II	Schüler	Klassen	Integration	Schüler	Klassen	Integration
11	105	6	0	104	6	2
12	109	6	0	107	6	0
Gesamt Sek. II	214	12	0	211	12	2

Sek. I und II	849	38	8	815	37	7
----------------------	------------	-----------	----------	------------	-----------	----------

Raumkapazität im Schuljahr 2016/2017

Klassen-/Kursräume über 50m ²	25
Klassen-/Kursräume 30 bis unter 50m ²	2
Fachräume	19
Mehrzweckräume	1
Aula	1
GTA-Räume über 50 m ²	3
GTA-Räume unter 50 m ²	5
Summe	56

Bemerkungen:

ÖPNV-Anbindung: Buslinie 62 und 85 Haltestelle "Rathaus Plauen" oder Buslinie 63 Haltestelle "Coschützer Straße" oder S-Bahnlinie S3 Haltestelle "Hp. Plauen"

Einzugsbereich: Landeshauptstadt Dresden

Romain-Rolland-Gymnasium

Standort Weintraubenstraße 3
01099 Dresden

Baujahr/Gebäudetyp: 1918 Altbau (Denkmal)/2011 Neubau

Größe Schulfreifläche: 5 012,82 m²

Größe Sportfläche Sporthalle: 968,00 m² und 287,10 m²

Rollstuhlgerechte Zugänglichkeit

Schule ja

Sporthalle ja

Schüler und Klassenzahlen im Schuljahr

	2015/2016			2016/2017		
Sekundarstufe I	Schüler	Klassen	Integration	Schüler	Klassen	Integration
5	104	4	0	102	4	1
6	99	4	0	103	4	0
7	106	4	0	102	4	0
8	96	4	3	107	4	0
9	100	4	1	92	4	3
10	80	4	1	93	4	0
Gesamt Sek. I	585	24	5	599	24	4

Sekundarstufe II	Schüler	Klassen	Integration	Schüler	Klassen	Integration
11	73	6	0	81	6	1
12	78	5	0	70	5	0
Gesamt Sek. II	151	11	0	151	11	1

Sek. I und II	736	35	5	750	35	5
----------------------	------------	-----------	----------	------------	-----------	----------

Raumkapazität im Schuljahr 2016/2017

Klassen-/Kursräume über 50m ²	19
Klassen-/Kursräume 30 bis unter 50m ²	14
Fachräume	17
Mehrzweckräume	1
Aula	1
GTA-Räume über 50 m ²	2
GTA-Räume unter 50 m ²	2
Summe	56

Bemerkungen:

ÖPNV-Anbindung: Straßenbahnlinien 6 und 13 Haltestelle "Rosa-Luxemburg-Platz" oder
Straßenbahnlinie 11 Haltestelle "Bautzner/Rothenburger Straße"

Einzugsbereich: Landeshauptstadt Dresden

Sportgymnasium Dresden

Standort Messering 2
01067 Dresden

Baujahr/Gebäudetyp: 2007/Neubau
Größe Schulfreifläche: 19 910,21 m²
Größe Sportfläche Sporthalle: 1 387,30 m²

Rollstuhlgerechte Zugänglichkeit

Schule ja
Sporthalle ja

Schüler und Klassenzahlen im Schuljahr

	2015/2016			2016/2017		
Sekundarstufe I	Schüler	Klassen	Integration	Schüler	Klassen	Integration
5	58	3	0	40	2	0
6	51	2	0	56	3	0
7	57	3	0	60	3	0
8	61	3	0	55	3	0
9	66	5	0	78	5	0
10	71	4	0	65	4	0
Gesamt Sek. I	364	20	0	354	20	0

Sekundarstufe II	Schüler	Klassen	Integration	Schüler	Klassen	Integration
11	61	5	0	91	8	0
12	44	4	0	34	3	0
Gesamt Sek. II	105	9	0	125	11	0

Sek. I und II	469	29	0	479	31	0
----------------------	------------	-----------	----------	------------	-----------	----------

Raumkapazität im Schuljahr 2016/2017

Klassen-/Kursräume über 50m ²	20
Klassen-/Kursräume 30 bis unter 50m ²	2
Fachräume	8
Mehrzweckräume	0
Aula	1
GTA-Räume über 50 m ²	2
GTA-Räume unter 50 m ²	10
Summe	45

Bemerkungen: Das Sportgymnasium befindet sich mit der Sportoberschule in einem Schulkomplex. Ein Fachkabinett und die Aula werden gemeinsam genutzt.

ÖPNV-Anbindung: Straßenbahnlinie 10 Haltestelle "Messering (Halle 1)"

Einzugsbereich: Landeshauptstadt Dresden, Direktionsbezirk Dresden

Ehrenfried-Walther-von-Tschirnhaus-Gymnasium

Standort Leutewitzer Ring 141
01169 Dresden

Baujahr/Gebäudetyp: 1982/Typ R-81
Größe Schulfreifläche: 28 458,06 m²
Größe Sportfläche Sporthalle: 793,10 m²

Rollstuhlgerechte Zugänglichkeit

Schule nein
Sporthalle nein

Schüler und Klassenzahlen im Schuljahr

	2015/2016			2016/2017		
Sekundarstufe I	Schüler	Klassen	Integration	Schüler	Klassen	Integration
5	99	5	2	100	4	1
6	91	4	4	117	5	4
7	0	0	0	94	4	2
8	0	0	0	0	0	0
9	0	0	0	0	0	0
10	0	0	0	0	0	0
Gesamt Sek. I	190	9	6	311	13	7

Sekundarstufe II	Schüler	Klassen	Integration	Schüler	Klassen	Integration
11	0	0	0	0	0	0
12	0	0	0	0	0	0
Gesamt Sek. II	0	0	0	0	0	0

Sek. I und II	190	9	6	311	13	7
----------------------	------------	----------	----------	------------	-----------	----------

Raumkapazität im Schuljahr 2016/2017

Klassen-/Kursräume über 50m ²	11
Klassen-/Kursräume 30 bis unter 50m ²	0
Fachräume	10
Mehrzweckräume	0
Aula	0
GTA-Räume über 50 m ²	0
GTA-Räume unter 50 m ²	0
Summe	21

Bemerkungen: Bis Sommer 2018 Bauauslagerung (Stammhaus: Bernhardstraße 18 in 01069 Dresden). Im Schulgebäude Leutewitzer Ring 141 werden zwei Klassenzimmer durch das Berufliche Schulzentrum "Franz Ludwig Gehe" genutzt.

ÖPNV-Anbindung: Straßenbahnlinien 2, 6 und 7 Haltestelle "Amalie-Dietrich-Platz"; Buslinie 70 Haltestelle "Dahlienweg"

Einzugsbereich: Landeshauptstadt Dresden

Vitzthum-Gymnasium

Standort Pardiesstraße 35
01217 Dresden

Baujahr/Gebäudetyp: 2010/Neubau
Größe Schulfreifläche: 28 424,56 m²
Größe Sportfläche Sporthalle: 1 251,80 m²

Rollstuhlgerechte Zugänglichkeit

Schule ja
Sporthalle ja

Schüler und Klassenzahlen im Schuljahr

	2015/2016			2016/2017		
Sekundarstufe I	Schüler	Klassen	Integration	Schüler	Klassen	Integration
5	138	5	1	112	4	0
6	134	5	4	140	5	2
7	134	5	4	131	5	5
8	135	5	4	134	5	4
9	130	5	3	134	5	3
10	140	5	1	125	5	3
Gesamt Sek. I	811	30	17	776	29	17

Sekundarstufe II	Schüler	Klassen	Integration	Schüler	Klassen	Integration
11	118	6	3	131	7	1
12	114	7	1	116	6	2
Gesamt Sek. II	232	13	4	247	13	3

Sek. I und II	1043	43	21	1023	42	20
----------------------	-------------	-----------	-----------	-------------	-----------	-----------

Raumkapazität im Schuljahr 2016/2017

Klassen-/Kursräume über 50m ²	36
Klassen-/Kursräume 30 bis unter 50m ²	0
Fachräume	16
Mehrzweckräume	1
Aula	1
GTA-Räume über 50 m ²	3
GTA-Räume unter 50 m ²	2
Summe	59

Bemerkungen:

ÖPNV-Anbindung: Straßenbahnlinie 11 und Buslinie 85 Haltestelle "Räcknitzhöhe" oder Buslinie 61 Haltestelle "Zellescher Weg" oder Buslinie 63 Haltestelle "Münzmeisterstraße"

Einzugsbereich: Landeshauptstadt Dresden

1.5 Schulen des Zweiten Bildungswegs

Abendoberschule

Standort Hepkestraße 26
 01309 Dresden

Baujahr/Gebäudetyp: 1974/Dresden (Schustertyp)

Größe Schulfreifläche: 21 171,16 m²

Rollstuhlgerechte Zugänglichkeit

Schule ja

Schüler und Klassenzahlen im Schuljahr

	2015/2016			2016/2017		
	Schüler	Klassen	Auswärtige	Schüler	Klassen	Auswärtige
VK/E	56	3		80	3	
9	186	7		181	7	
10	117	5		114	5	
VKA	[0]	0		[0]	0	
Gesamt	359	15	91	375	15	81

Raumkapazität im Schuljahr 2016/2017

Klassenräume	16
Klassenräume VKA	0
Fachunterrichtsräume	5
Gruppenräume	0
Mehrzweckräume	0
Aula	0
GTA-Räume	0
Summe	21

Bemerkungen:

Die Abendoberschule befindet sich im Gebäude der 107. Oberschule. Die Unterrichtsräume werden durch die 107. Oberschule und die Abendoberschule doppelt genutzt.

ÖPNV-Anbindung:

Haltestelle "Hepkeplatz": Buslinie 64, Haltestelle "Karcherallee": Straßenbahnlinien 1 und 2, Buslinie 63, Haltestelle "Zwinglistraße": Straßenbahnlinien 1, 2, 4 und 10, Buslinien 61, 36, 64 und 85

Einzugsbereich:

Landeshauptstadt Dresden, Direktionsbezirk Dresden

Abendgymnasium

Standort Pfortenhauerstraße 42
01307 Dresden

Baujahr/Gebäudetyp: 1972/Typ Dresden (Schustertyp) - Doppelschulgebäude

Rollstuhlgerechte Zugänglichkeit

Schule ja

Schüler- und Klassenzahlen im Schuljahr

	2015/2016			2016/2017		
	Schüler	Klassen	Integration	Schüler	Klassen	Integration
Einführungsphase	69	3	0	67	3	0
11	33	2	0	27	3	0
12	33	4	0	25	2	0
Gesamt	135	9	0	119	8	0

Raumkapazität im Schuljahr 2016/2017

Klassen-/Kursräume über 50m ²	0
Klassen-/Kursräume 30 bis unter 50m ²	18
Fachräume	8
Mehrzweckräume	0
Aula	1
GTA-Räume über 50 m ²	0
GTA-Räume unter 50 m ²	0
Summe	27

Bemerkungen: Das Abendgymnasium nutzt Räume in der 101. Oberschule.

ÖPNV-Anbindung: Buslinie 62 Haltestelle "Pfeifferhannsstraße" oder Straßenbahnlinie 6
Haltestelle "Trinitatisplatz"

Einzugsbereich: Landeshauptstadt Dresden, Direktionsbezirk Dresden

1.6 Berufliche Schulzentren

BSZ für Agrarwirtschaft und Ernährung

Standort Canalettostraße 8
01307 Dresden

Stammhaus

Baujahr/Gebäudetyp: 1973/Dresden (Schustertyp)

Größe Schulfreifläche: 9 412,96 m²

Größe Sportfläche Sporthalle: 491,07 m²

Rollstuhlgerechte Zugänglichkeit

Schule: nein

Sporthalle: nein

Schüler- und Klassenzahlen im Schuljahr

	2015/2016			2016/2017		
Schulart	1. Ausb.-jahr	2. Ausb.-jahr	3. Ausb.-jahr	1. Ausb.-jahr	2. Ausb.-jahr	3. Ausb.-jahr
BS/BFÖ	207	191	167	222	206	174
BVJ	19	0	0	17	0	0
BGJ	19	0	0	19	0	0
BVB/EQ	0	0	0	0	0	0
BFS	0	0	0	0	0	0
FS	0	0	0	0	0	0
FOS	54	14	0	49	18	0
BGY	0	0	0	0	0	0
DAZ	31	0	0	15	0	0
Summe	330	205	167	322	224	174
Gesamt	702			720		

Raumkapazität im Schuljahr 2016/2017	
Klassenräume	16
Fachunterrichtsräume	11
Labore	2
PC Kabinette	3
Aula	0
Summe	32

Bemerkungen:

ÖPNV-Anbindung: Straßenbahnlinien 4, 10 und 12 Haltestelle "Krankenhaus St. Joseph-Stift"

BSZ für Agrarwirtschaft und Ernährung

Standort Canalettostraße 8
01307 Dresden

Stammhaus

Schulart Fachrichtung Ausbildungsberuf

Berufsbildende Förderschulen

Ernährung/Hauswirtschaft

Bäckerfachwerker/-in / Fachpraktiker für Bäcker
Fachpraktiker/-in Fleischerei

Berufsgrundbildungsjahr

Ernährung/Hauswirtschaft

Berufsgrundbildungsjahr - EH

Berufsschule

Ernährung/Hauswirtschaft

Bäcker/-in
Brauer/-in und Mälzer/-in
Fachkraft für Lebensmitteltechnik
Fachverkäufer/-in Lebensmittelhandwerk/Fleischwaren
Fachverkäufer/-in Lebensmittelhandwerk/Konditorei
Fachverkäufer/-in Lebensmittelhandwerk/Backwaren
Fleischer/-in
Konditor/-in
Maschinen- und Anlagenführer/-in; SP Lebensmitteltechnik

Wirtschaft/Verwaltung

Verkäufer/-in (Reha)

Berufsvorbereitungsjahr

Ernährung/Hauswirtschaft/Holztechnik

Berufsvorbereitungsjahr

Deutschkurs

Vorbereitungsklasse mit berufspraktischen Aspekten

Deutsch als Zweitsprache (Vollzeit)

Fachoberschule

Agrarwirtschaft/Ernährung

Fachoberschule (1-jährig) 12L
Fachoberschule (2-jährig) 11 und 12

BSZ für Agrarwirtschaft und Ernährung

Standort Altroßthal 1
01169 Dresden

Außenstelle

Baujahr/Gebäudetyp: /Altbau

Größe Schulfreifläche: 51 892,54 m²

Größe Sportfläche Sporthalle: 258,88 m²

Rollstuhlgerechte Zugänglichkeit

Schule: nein

Sporthalle: nein

Schüler- und Klassenzahlen im Schuljahr

	2015/2016			2016/2017		
Schulart	1. Ausb.-jahr	2. Ausb.-jahr	3. Ausb.-jahr	1. Ausb.-jahr	2. Ausb.-jahr	3. Ausb.-jahr
BS/BFÖ	80	88	70	184	145	157
BVJ	0	0	0	0	0	0
BGJ	0	0	0	0	0	0
BVB/EQ	0	0	0	0	0	0
BFS	0	0	0	0	0	0
FS	0	0	0	0	0	0
FOS	20	23	0	0	20	0
BGY	47	57	55	56	35	60
DAZ	0	0	0	0	0	0
Summe	147	168	125	240	200	217
Gesamt	440			657		

Raumkapazität im Schuljahr 2016/2017	
Klassenräume	21
Fachunterrichtsräume	7
Labore	2
PC Kabinette	3
Aula	1
Summe	34

Bemerkungen:

ÖPNV-Anbindung: Buslinie 90 Haltestelle Neunimptscher Straße

BSZ für Agrarwirtschaft und Ernährung

Standort **Altroßthal 1** **Außenstelle**
 01169 Dresden

Schulart Fachrichtung Ausbildungsberuf

Berufliches Gymnasium
 Agrarwissenschaft

Biotechnologie

Berufsschule

Agrarwirtschaft

Florist/-in
Gärtner/-in
Landwirt/-in
Pferdewirt/-in
Tierwirt/-in

Fachoberschule

Agrarwirtschaft/Umweltschutz

Fachoberschule (1-jährig) 12L
Fachoberschule (2-jährig) 11 und 12

BSZ für Agrarwirtschaft und Ernährung

Standort Saalhausener Straße 61
01159 Dresden

Schulteil

Baujahr/Gebäudetyp: 1898/Altbau

Größe Schulfreifläche: 9 277,32 m²

Größe Sportfläche Sporthalle: 233,45 m²

Rollstuhlgerechte Zugänglichkeit

Schule: ja

Sporthalle: nein

Schüler- und Klassenzahlen im Schuljahr

	2015/2016			2016/2017		
Schulart	1. Ausb.-jahr	2. Ausb.-jahr	3. Ausb.-jahr	1. Ausb.-jahr	2. Ausb.-jahr	3. Ausb.-jahr
BS/BFÖ	79	81	94	0	0	0
BVJ	0	0	0	0	0	0
BGJ	0	0	0	0	0	0
BVB/EQ	0	0	0	0	0	0
BFS	0	0	0	0	0	0
FS	0	0	0	0	0	0
FOS	0	0	0	0	0	0
BGY	0	0	0	0	0	0
DAZ	0	0	0	0	0	0
Summe	79	81	94	0	0	0
Gesamt	254			0		

Raumkapazität im Schuljahr 2016/2017	
Klassenräume	8
Fachunterrichtsräume	5
Labore	0
PC Kabinette	2
Aula	1
Summe	16

Bemerkungen:

Schulteil des BSZ für Agrarwirtschaft und Ernährung wurde im Herbst 2015 zum Standort Altroßthal 1 verlagert (mobile Raumeinheiten).

ÖPNV-Anbindung:

Buslinie 90 Haltestelle "Saalhausener Straße"

BSZ für Agrarwirtschaft und Ernährung

Standort Saalhausener Straße 61 Schulteil
 01159 Dresden

Schulart Fachrichtung Ausbildungsberuf

Berufsschule

 Agrarwirtschaft

 Florist/-in

 Gärtner/-in

BSZ für Bau und Technik

Standort Güntzstraße 3
01069 Dresden

Stammhaus

Baujahr/Gebäudetyp: 1952/Altbau

Größe Schulfreifläche: 12 541,02 m²

Größe Sportfläche Sporthalle: 423,10 m²

Rollstuhlgerechte Zugänglichkeit

Schule: ja

Sporthalle: nein

Schüler- und Klassenzahlen im Schuljahr

	2015/2016			2016/2017		
Schulart	1. Ausb.-jahr	2. Ausb.-jahr	3. Ausb.-jahr	1. Ausb.-jahr	2. Ausb.-jahr	3. Ausb.-jahr
BS/BFÖ	254	252	211	259	249	209
BVJ	18	0	0	30	0	0
BGJ	0	0	0	0	0	0
BVB/EQ	0	0	0	0	0	0
BFS	0	0	0	0	0	0
FS	33	37	0	19	35	0
FOS	73	51	0	67	47	0
BGY	0	0	0	0	0	0
DAZ	65	0	0	82	0	0
Summe	443	340	211	457	331	209
Gesamt	994			997		

Raumkapazität im Schuljahr 2016/2017	
Klassenräume	34
Fachunterrichtsräume	18
Labore	0
PC Kabinette	6
Aula	1
Summe	59

Bemerkungen: Raumkapazität bezieht sich auf das gesamte Schulgebäude. Das BSZ für Dienstleistung und Gestaltung nutzt fünf Klassenräume und ein PC-Kabinett.

ÖPNV-Anbindung: Straßenbahnlinien 1, 2, 4, 10, 12 und 13 Haltestelle "Straßburger Platz"

BSZ für Bau und Technik

Standort Güntzstraße 3
01069 Dresden

Stammhaus

Schulart Fachrichtung Ausbildungsberuf

Berufsschule

Bautechnik

Ausbaufacharbeiter/-in
Beton- und Stahlbetonbauer/-in
Druckfachwerker/in
Fliesen-, Platten- und Mosaikleger/-in
Geomatiker/-in
Gleisbauer/-in
Hochbaufacharbeiter/-in
Kanalbauer/-in
Maurer/-in
Medientechnologe/Medientechnologin Druck
Rohrleitungsbauer/-in
Straßenbauer/-in
Stuckateur/-in
Tiefbaufacharbeiter/-in
Trockenbaumonteur/-in
Vermessungstechniker/-in
Zimmerer/Zimmerin

Drucktechnik

Mediengestalter/-in für Digital- und Printmedien

Erfüllung der Schulpflicht

Farbtechnik/Raumgestaltung

Bauten- und Objektbeschichter/-in
Fahrzeuglackierer/-in
Maler/-in und Lackierer/-in

Gesundheit

Augenoptiker/-in

Berufsvorbereitungsjahr

Bautechnik/Holztechnik

Deutschkurs

Vorbereitungsklasse mit berufspraktischen Aspekten
Deutsch als Zweitsprache (Vollzeit)

Fachoberschule

Technik

Fachoberschule (1-jährig) 12L
Fachoberschule (2-jährig) 11 und 12

Fachschule

Bautechnik

Farb- und Lacktechnik

BSZ für Dienstleistung und Gestaltung

Standort Chemnitzer Straße 83
01187 Dresden

Stammhaus

Baujahr/Gebäudetyp: 1978/Dresden (Schustertyp)

Größe Schulfreifläche: 9 058,19 m²

Größe Sportfläche Sporthalle: 427,89 m²

Rollstuhlgerechte Zugänglichkeit

Schule: nein

Sporthalle: nein

Schüler- und Klassenzahlen im Schuljahr

	2015/2016			2016/2017		
Schulart	1. Ausb.-jahr	2. Ausb.-jahr	3. Ausb.-jahr	1. Ausb.-jahr	2. Ausb.-jahr	3. Ausb.-jahr
BS/BFÖ	160	132	115	147	133	119
BVJ	38	11	0	38	11	0
BGJ	14	0	0	16	0	0
BVB/EQ	0	0	0	0	0	0
BFS	0	0	0	0	0	0
FS	0	0	0	0	0	0
FOS	82	76	0	81	89	0
BGY	0	0	0	0	0	0
DAZ	0	0	0	38	0	0
Summe	294	219	115	320	233	119
Gesamt	628			672		

Raumkapazität im Schuljahr 2016/2017	
Klassenräume	18
Fachunterrichtsräume	14
Labore	1
PC Kabinette	2
Aula	0
Summe	35

Bemerkungen:

ÖPNV-Anbindung: Buslinie 62 Haltestelle "Bamberger Straße"

BSZ für Dienstleistung und Gestaltung

Standort Chemnitzer Straße 83 Stammhaus
01187 Dresden

Schulart Fachrichtung Ausbildungsberuf

Berufsgrundbildungsjahr
Friseur/Kosmetik

Hauswirtschaftliche Dienstleistungen

Berufsschule

Gebäudereiniger/in
Ernährung/Hauswirtschaft
Hauswirtschaftler/-in
Hauswirtschaft
Änderungsschneider/-in
Körperpflege
Friseur/-in
Textiltechnik/Bekleidung
Maßschneider/-in
Textil- und Modenäher/-in
Textilreiniger/-in

Berufsvorbereitungsjahr
Ernährung, Gästebetr. und hauswirtschaftl. Dienstl./Körperpflege

Kooperatives BVJ

Deutschkurs
Vorbereitungsklasse mit berufspraktischen Aspekten
Deutsch als Zweitsprache (Vollzeit)

Fachoberschule
Gestaltung
Fachoberschule (2-jährig) 11 und 12

BSZ für Dienstleistung und Gestaltung

Standort Höckendorfer Weg 2
01189 Dresden

Schulteil

Baujahr/Gebäudetyp: 1983/R-81

Größe Schulfreifläche: 16 352,24 m²

Größe Sportfläche Sporthalle: 414,36 m²

Rollstuhlgerichte Zugänglichkeit

Schule: nein

Sporthalle: nein

Schüler- und Klassenzahlen im Schuljahr

	2015/2016			2016/2017		
Schulart	1. Ausb.-jahr	2. Ausb.-jahr	3. Ausb.-jahr	1. Ausb.-jahr	2. Ausb.-jahr	3. Ausb.-jahr
BS/BFÖ	103	115	85	0	0	0
BVJ	0	0	0	0	0	0
BGJ	0	0	0	0	0	0
BVB/EQ	0	0	0	0	0	0
BFS	0	0	0	0	0	0
FS	0	0	0	0	0	0
FOS	0	0	0	0	0	0
BGY	0	0	0	0	0	0
DAZ	66	0	0	0	0	0
Summe	169	115	85	0	0	0
Gesamt	369			0		

Raumkapazität im Schuljahr 2016/2017	
Klassenräume	22
Fachunterrichtsräume	2
Labore	0
PC Kabinette	2
Aula	0
Summe	26

Bemerkungen:

Raumkapazitäten beziehen sich auf das gesamte Gebäude. Neben der Außenstelle des BSZ für Dienstleistung und Gestaltung befindet sich auch das Projekt "Produktives Lernen" im Schulgebäude (Schuljahr 2015/2016). Die Außenstelle des BSZ für Dienstleistung und Gestaltung wurde zum Schuljahr 2016/2017 aufgehoben und am Standort Güntzstraße 3 neu eingerichtet.

ÖPNV-Anbindung:

Buslinien 63 und 66 Haltestelle "Höckendorfer Weg"

BSZ für Dienstleistung und Gestaltung

Standort Höckendorfer Weg 2 Schulteil
 01189 Dresden

Schulart Fachrichtung Ausbildungsberuf

Berufsschule

Wirtschaft/Verwaltung

 Fachkraft für Lagerlogistik

 Fachlagerist/-in

Deutschkurs

Vorbereitungsklasse mit berufspraktischen Aspekten

 Deutsch als Zweitsprache (Vollzeit)

BSZ für Dienstleistung und Gestaltung

Standort Güntzstraße 3
01069 Dresden

Außenstelle

Baujahr/Gebäudetyp: 1952/Altbau

Größe Schulfreifläche: 12 541,02 m²

Größe Sportfläche Sporthalle: 423,10 m²

Rollstuhlgerechte Zugänglichkeit

Schule: ja

Sporthalle: nein

Schüler- und Klassenzahlen im Schuljahr

	2015/2016			2016/2017		
Schulart	1. Ausb.-jahr	2. Ausb.-jahr	3. Ausb.-jahr	1. Ausb.-jahr	2. Ausb.-jahr	3. Ausb.-jahr
BS/BFÖ	0	0	0	114	91	83
BVJ	0	0	0	0	0	0
BGJ	0	0	0	0	0	0
BVB/EQ	0	0	0	0	0	0
BFS	0	0	0	0	0	0
FS	0	0	0	0	0	0
FOS	0	0	0	0	0	0
BGY	0	0	0	0	0	0
DAZ	0	0	0	0	0	0
Summe	0	0	0	114	91	83
Gesamt	0			288		

Raumkapazität im Schuljahr 2016/2017	
Klassenräume	19
Fachunterrichtsräume	11
Labore	0
PC Kabinette	1
Aula	1
Summe	32

Bemerkungen:

Raumkapazität bezieht sich auf das gesamte Schulgebäude. Das BSZ für Dienstleistung und Gestaltung nutzt fünf Klassenräume und ein PC-Kabinett.

ÖPNV-Anbindung:

Straßenbahnlinien 1, 2, 4, 10, 12 und 13 Haltestelle "Straßburger Platz"

BSZ für Dienstleistung und Gestaltung

Standort Güntzstraße 3 Außenstelle
 01069 Dresden

Schulart Fachrichtung Ausbildungsberuf

Berufsschule

 Wirtschaft/Verwaltung

 Fachkraft für Lagerlogistik

 Fachlagerist/-in

BSZ für Elektrotechnik

Standort Strehleener Platz 2
01219 Dresden

Stammhaus

Baujahr/Gebäudetyp: 1957/Altneubau

Größe Schulfreifläche: 15 687,14 m²

Größe Sportfläche Sporthalle: 322,68 m²

Rollstuhlgerechte Zugänglichkeit

Schule: ja

Sporthalle: nein

Schüler- und Klassenzahlen im Schuljahr

	2015/2016			2016/2017		
Schulart	1. Ausb.-jahr	2. Ausb.-jahr	3. Ausb.-jahr	1. Ausb.-jahr	2. Ausb.-jahr	3. Ausb.-jahr
BS/BFÖ	398	423	359	444	412	413
BVJ	0	0	0	0	0	0
BGJ	0	0	0	0	0	0
BVB/EQ	0	0	0	0	0	0
BFS	0	0	0	0	0	0
FS	184	165	68	163	161	53
FOS	0	0	0	0	0	0
BGY	74	69	66	55	67	70
DAZ	38	0	0	17	0	0
Summe	694	657	493	679	640	536
Gesamt	1844			1855		

+ 275 Schüler im 4. Ausbildungsjahr

+ 244 Schüler im 4. Ausbildungsjahr

Raumkapazität im Schuljahr 2016/2017	
Klassenräume	40
Fachunterrichtsräume	16
Labore	19
PC Kabinette	12
Aula	1
Summe	88

Bemerkungen:

ÖPNV-Anbindung: Straßenbahnlinie 11, Buslinie 66 Haltestelle "Strehleener Platz"

BSZ für Elektrotechnik

Standort **Strehleener Platz 2**
01219 Dresden

Stammhaus

Schulart Fachrichtung Ausbildungsberuf

Berufliches Gymnasium
DUBAS-I

Inf. u. Kommunikationstechnologie

Technikwissenschaft

Berufsschule

Elektrotechnik

Elektroanlagenmonteur/-in
Elektroniker/-in für Automatisierungstechnik
Elektroniker/-in für Betriebstechnik
Elektroniker/-in für Energie und Gebäudetechnik
Elektroniker/-in für Geräte und Systeme & Systemelektroniker
Elektroniker/-in für Informationstechnik
Elektroniker/-in für Maschinen und Antriebstechnik
Industrieelektriker/-in

ohne Berufsfeldzuordnung

Berufsschulpflicht
Fachinformatiker/-in
IT-Systemelektroniker/-in
IT-Systemkaufmann/-frau & Informatikkaufmann/-frau
Mechatroniker/-in & Produktionstechnolog/e /-in
Mikrotechnolog/e/-in

Berufsvorbereitungsjahr

Elektrotechnik/Metalltechnik

Deutschkurs

Vorbereitungsklasse mit berufspraktischen Aspekten
Deutsch als Zweitsprache (Vollzeit)

Fachschule

Technik

Staatlich geprüfte/-r Techniker/-in für Elektrotechnik (Teilzeit)
Staatlich geprüfte/-r Techniker/-in für Elektrotechnik (Vollzeit)
Staatlich geprüfte/-r Techniker/-in für Informatik (Vollzeit)
Staatlich geprüfte/-r Techniker/-in für Maschinentechnik (Teilzeit)
Staatlich geprüfte/-r Techniker/-in für Maschinentechnik (Vollzeit)
Staatlich geprüfte/-r Techniker/-in für Mechatronik (Teilzeit)
Staatlich geprüfte/-r Techniker/-in für Mechatronik (Vollzeit)

BSZ für Gastgewerbe "Ernst Löbnitzer"

Standort Ehrlichstraße 1
01067 Dresden

Stammhaus

Baujahr/Gebäudetyp: 1869/Altbau/Neubau

Größe Schulfreifläche: 4 339,17 m²

Größe Sportfläche Sporthalle: 158,39 m²

Rollstuhlgerechte Zugänglichkeit

Schule: ja

Sporthalle: nein

Schüler- und Klassenzahlen im Schuljahr

	2015/2016			2016/2017		
Schulart	1. Ausb.-jahr	2. Ausb.-jahr	3. Ausb.-jahr	1. Ausb.-jahr	2. Ausb.-jahr	3. Ausb.-jahr
BS/BFÖ	310	275	246	283	234	241
BVJ	22	0	0	22	0	0
BGJ	0	0	0	0	0	0
BVB/EQ	10	0	0	6	0	0
BFS	0	0	0	0	0	0
FS	0	0	0	0	0	0
FOS	0	0	0	0	0	0
BGY	0	0	0	0	0	0
DAZ	46	0	0	5	38	0
Summe	388	275	246	316	272	241
Gesamt	909			829		

Raumkapazität im Schuljahr 2016/2017	
Klassenräume	18
Fachunterrichtsräume	8
Labore	0
PC Kabinette	3
Aula	0
Summe	29

Bemerkungen:

ÖPNV-Anbindung: Straßenbahnlinie 12 Haltestelle "Alfred-Althus-Straße"

BSZ für Gastgewerbe "Ernst Lößnitzer"

Standort Wachsbleichstraße 6
01067 Dresden

Schulteil

Baujahr/Gebäudetyp: 1881/Denkmal, Altbau

Größe Schulfreifläche: 5 598,56 m²

Größe Sportfläche Sporthalle: 224,20 m²

Rollstuhlgerechte Zugänglichkeit

Schule: nein

Sporthalle: nein

Schüler- und Klassenzahlen im Schuljahr

	2015/2016			2016/2017		
Schulart	1. Ausb.-jahr	2. Ausb.-jahr	3. Ausb.-jahr	1. Ausb.-jahr	2. Ausb.-jahr	3. Ausb.-jahr
BS/BFÖ	0	0	0	0	0	0
BVJ	0	0	0	0	0	0
BGJ	0	0	0	0	0	0
BVB/EQ	0	0	0	0	0	0
BFS	0	0	0	0	0	0
FS	0	0	0	0	0	0
FOS	0	0	0	0	0	0
BGY	74	70	75	78	60	70
DAZ	0	0	0	0	0	0
Summe	74	70	75	78	60	70
Gesamt	219			208		

Raumkapazität im Schuljahr 2016/2017	
Klassenräume	10
Fachunterrichtsräume	1
Labore	2
PC Kabinette	2
Aula	0
Summe	15

Bemerkungen:

ÖPNV-Anbindung: Straßenbahnlinien 1, 2, 6 und 10, Buslinie 94 Haltestelle "Bahnhof Mitte"

BSZ für Gastgewerbe "Ernst Löbnitzer"

Standort Wachsbleichstraße 6
 01067 Dresden

Schulteil

Schulart Fachrichtung Ausbildungsberuf

Berufliches Gymnasium
 Biotechnologie

 Ernährungswissenschaft

BSZ für Wirtschaft "Franz Ludwig Gehe"

Standort Leutewitzer Ring 141
01169 Dresden

Stammhaus

Baujahr/Gebäudetyp: 1982/R-81

Größe Schulfreifläche: 28 458,06 m²

Größe Sportfläche Sporthalle: 793,10 m²

Rollstuhlgerechte Zugänglichkeit

Schule: nein

Sporthalle: nein

Schüler- und Klassenzahlen im Schuljahr

	2015/2016			2016/2017		
Schulart	1. Ausb.-jahr	2. Ausb.-jahr	3. Ausb.-jahr	1. Ausb.-jahr	2. Ausb.-jahr	3. Ausb.-jahr
BS/BFÖ	377	329	288	396	341	270
BVJ	0	0	0	0	0	0
BGJ	55	0	0	56	0	0
BVB/EQ	0	0	0	0	0	0
BFS	0	0	0	0	0	0
FS	0	0	0	0	0	0
FOS	98	52	0	92	35	0
BGY	0	0	0	0	0	0
DAZ	0	0	0	0	0	0
Summe	530	381	288	544	376	270
Gesamt	1199			1190		

Raumkapazität im Schuljahr 2016/2017	
Klassenräume	19
Fachunterrichtsräume	5
Labore	0
PC Kabinette	4
Aula	0
Summe	28

Bemerkungen: Doppelschulstandort wird aktuell vom BSZ für Wirtschaft "Franz Ludwig Gehe" und dem Gymnasium Süd-West genutzt.

ÖPNV-Anbindung: Straßenbahnlinien 2, 6 und 7 Haltestelle "Amalie-Dietrich-Platz"; Buslinie 70 Haltestelle "Dahlienweg"

BSZ für Wirtschaft "Franz Ludwig Gehe"

Standort **Leutewitzer Ring 141**
 01169 Dresden

Stammhaus

Schulart Fachrichtung Ausbildungsberuf

Berufsgrundbildungsjahr
 Wirtschaft/Verwaltung

Berufsschule

Wirtschaft/Verwaltung

Drogist/-in
Fotomedienfachmann/-frau
Kaufmann/-frau für Spedition und Logistikdienstleistungen
Kaufmann/-frau für Tourismus und Freizeit
Kaufmann/-frau im Einzelhandel
Kaufmann/-frau im Groß- und Außenhandel
Tourismuskaufmann/-frau
Verkäufer/-in

Fachoberschule

Wirtschaft/Verwaltung

Fachoberschule (einjährig) 12L
Fachoberschule (zweijährig) 11 und 12
Fachoberschule (zweijährig) 12L (berufsbegleitend)

BSZ für Gesundheit und Sozialwesen "Karl August Lingner"

Standort Maxim-Gorki-Straße 39
01127 Dresden

Stammhaus

Baujahr/Gebäudetyp: 1901/Altbau

Größe Schulfreifläche: 5 250,08 m²

Größe Sportfläche Sporthalle: 1 252,96 m²

Rollstuhlgerechte Zugänglichkeit

Schule: ja

Sporthalle: ja

Schüler- und Klassenzahlen im Schuljahr

	2015/2016			2016/2017		
Schulart	1. Ausb.-jahr	2. Ausb.-jahr	3. Ausb.-jahr	1. Ausb.-jahr	2. Ausb.-jahr	3. Ausb.-jahr
BS/BFÖ	239	196	208	223	213	183
BVJ	0	0	0	0	0	0
BGJ	0	0	0	0	0	0
BVB/EQ	0	0	0	0	0	0
BFS	166	132	52	141	130	59
FS	81	74	105	70	81	72
FOS	52	53	0	54	33	0
BGY	81	48	53	81	69	47
DAZ	44	0	0	30	0	0
Summe	663	503	418	599	526	361
Gesamt	1584			1486		

+ 42 Schüler im 4. Ausbildungsjahr

+ 50 Schüler im 4. Ausbildungsjahr

Raumkapazität im Schuljahr 2016/2017	
Klassenräume	40
Fachunterrichtsräume	23
Labore	1
PC Kabinette	5
Aula	1
Summe	70

Bemerkungen:

ÖPNV-Anbindung: Buslinien 64 und 70 Haltestelle "Maxim-Gorki-Straße"

BSZ für Gesundheit und Sozialwesen "Karl August Lingner"

Standort Maxim-Gorki-Straße 39
01127 Dresden

Stammhaus

Schulart Fachrichtung Ausbildungsberuf

Berufliches Gymnasium
Gesundheit

Berufsfachschule

Gesundheit

Pharmazeutisch-technische/-r Assistent/-in

Gesundheit/Pflegehilfe

Staatlich geprüfte/-r Krankenpflegehelfer/-in

Sozialwesen

Altenpfleger/-in

Staatlich geprüfte/-r Sozialassistent/-in

Berufsschule

Gesundheit

Medizinische/-r Fachangestellte/-r

Pharmazeutisch-kaufmännische/-r Angestellte/-r

Zahnmedizinische/-r Fachangestellte/-r

Zahntechniker/-in

Berufsvorbereitende Bildungsmaßnahme

Berufsvorbereitende Bildungsmaßnahmen

Berufsvorbereitungsjahr

Gesundheit/Ernährung und Hauswirtschaft

Deutschkurs

Vorbereitungsklasse mit berufspraktischen Aspekten

Deutsch als Zweitsprache (Vollzeit)

Fachoberschule

Sozialwesen

Fachoberschule (einjährig) 12L

Fachoberschule (zweijährig) 11 und 12

Fachschule

Sozialpädagogik

Staatlich anerkannte/-r Erzieher/-in

Staatlich anerkannte/-r Erzieher/-in (Teilzeit - Mo/Fr Abend/Sa)

Sozialwesen

Staatlich anerkannte/-r Heilerziehungspfleger/-in

BSZ für Technik "Gustav Anton Zeuner"

Standort Gerokstraße 22
01307 Dresden

Stammhaus

Baujahr/Gebäudetyp: 1934/Altbau

Größe Schulfreifläche: 13 360,34 m²

Größe Sportfläche Sporthalle: 574,26 m²

Rollstuhlgerechte Zugänglichkeit

Schule: ja

Sporthalle: ja

Schüler- und Klassenzahlen im Schuljahr

	2015/2016			2016/2017		
Schulart	1. Ausb.-jahr	2. Ausb.-jahr	3. Ausb.-jahr	1. Ausb.-jahr	2. Ausb.-jahr	3. Ausb.-jahr
BS/BFÖ	399	418	406	416	447	366
BVJ	13	12	0	11	11	0
BGJ	22	0	0	23	0	0
BVB/EQ	0	0	0	0	0	0
BFS	0	0	0	0	0	0
FS	21	28	0	29	20	0
FOS	86	35	0	72	39	0
BGY	0	0	0	0	0	0
DAZ	0	0	0	41	0	0
Summe	541	493	406	592	517	366
Gesamt	1440			1475		

+ 278 Schüler im 4. Ausbildungsjahr

+ 316 Schüler im 4. Ausbildungsjahr

Raumkapazität im Schuljahr 2016/2017	
Klassenräume	37
Fachunterrichtsräume	27
Labore	0
PC Kabinette	9
Aula	1
Summe	74

Bemerkungen:

ÖPNV-Anbindung: Buslinie 62 Haltestelle "Gerokstraße" oder Straßenbahnlinie 6 Haltestelle "Permoserstraße"

BSZ für Technik "Gustav Anton Zeuner"

Standort Gerokstraße 22
01307 Dresden

Stammhaus

Schulart Fachrichtung Ausbildungsberuf

Berufsgrundbildungsjahr

Metalltechnik

Berufsgrundbildungsjahr

Berufsschule

Fahrzeugtechnik

Berufskraftfahrer/-in

Fahrradmonteur/-in

Fluggerätemechaniker/-in

Karosserie- und Fahrzeugbaumechaniker/-in

Kfz-Mechatroniker/-in Motorradtechnik

Kfz-Mechatroniker/-in SP Karosserietechnik

Kfz-Mechatroniker/-in SP Nutzfahrzeugtechnik

Kfz-Mechatroniker/-in SP Personenkraftwagentchnik

Kfz-Mechatroniker/-in SP System- und Hochvolttechnik

Land- und Baumaschinenmechaniker/-in

Mechaniker/-in für Reifen- und Vulkanisationstechnik

Zweiradmechaniker/-in Fahrradtechnik

Zweiradmechatroniker/-in Motorradtechnik

Metalltechnik

Anlagenmechaniker/-in

Anlagenmechaniker/-in für Sanitär-,Heizungs-,Klimatechnik

Berufsschulpflichterfüller

Fachkraft für Metalltechnik FR Konstruktionstechnik

Fachkraft für Metalltechnik FR Montagetechnik

Fachkraft für Metalltechnik FR Zerspanungstechnik

Industriemechaniker/-in

Klempner/-in

Konstruktionsmechaniker/-in

Maschinen- und Anlagenführer/-in

Metallbauer/-in

Techn. Systemplaner/-in FR Versorgungs- und Ausrüstungstechnik

Technische/-r Produktdesigner/-in

Technische/-r Systemplaner/-in FR Elektrotechnik

Technische/-r Systemplaner/-in FR Stahl -und Metallbautechnik

Werkzeugmechaniker/-in

Zerspanungsmechaniker/-in

Berufsvorbereitungsjahr

Metalltechnik/Elektrotechnik

Kooperatives BVJ

Deutschkurs

Vorbereitungsklasse mit berufspraktischen Aspekten

Deutsch als Zweitsprache (Vollzeit)

BSZ für Technik "Gustav Anton Zeuner"

Standort Gerokstraße 22
01307 Dresden

Stammhaus

Schulart Fachrichtung Ausbildungsberuf

Fachoberschule

Technik

Fachoberschule (1-jährig) 12L
Fachoberschule (2-jährig) 11 und 12
Fachoberschule (2-jährig) 12L (berufsbegleitend)
Fachoberschule (zweijährig) gedehnt

Fachschule

Technik

Staatlich geprüfte/-r Techniker/-in für Sanitär-, Heizungs- und Klimatechnik
Staatlich geprüfte/-r Techniker/-in für Fahrzeugtechnik

BSZ für Technik und Wirtschaft Dresden

Standort Hellerhofstraße 27
01129 Dresden

Stammhaus

Baujahr/Gebäudetyp: 2008/Neubau

Größe Schulfreifläche: 4 796,89 m²

Größe Sportfläche Sporthalle: keine eigene Sporthalle

Rollstuhlgerechte Zugänglichkeit

Schule: ja

Sporthalle:

Schüler- und Klassenzahlen im Schuljahr

	2015/2016			2016/2017		
Schulart	1. Ausb.-jahr	2. Ausb.-jahr	3. Ausb.-jahr	1. Ausb.-jahr	2. Ausb.-jahr	3. Ausb.-jahr
BS/BFÖ	71	61	65	82	71	60
BVJ	15	0	0	18	0	0
BGJ	0	0	0	0	0	0
BVB/EQ	97	0	0	86	0	0
BFS	0	0	0	0	0	0
FS	0	0	0	0	0	0
FOS	0	0	0	0	0	0
BGY	0	0	0	0	0	0
DAZ	0	0	0	0	0	0
Summe	183	61	65	186	71	60
Gesamt	309			317		

+ 8 Schüler im 4. Ausbildungsjahr

+ 7 Schüler im 4. Ausbildungsjahr

Raumkapazität im Schuljahr 2016/2017	
Klassenräume	6
Fachunterrichtsräume	12
Labore	0
PC Kabinette	2
Aula	1
Summe	21

Bemerkungen:

ÖPNV-Anbindung: Buslinien 81 und 328 Haltestelle "Hellerhofstraße"

BSZ für Technik und Wirtschaft Dresden

Standort Hellerhofstraße 27
01129 Dresden

Stammhaus

Schulart Fachrichtung Ausbildungsberuf

Berufsschule

Bautechnik

Bauzeichner/-in

Elektrotechnik

Elektroniker/-in für Geräte und Systeme

Fachpraktiker für Industrieelektrik

Metalltechnik

Fachpraktiker für Zerspanungsmechanik

Technischer Produktdesigner

Zerspanungsmechaniker/-in

Wirtschaft/Verwaltung

Bürokaufmann für Büromanagement

Fachpraktiker für Bürokommunikation

Kaufmann/-frau für Dialogmarketing

Steuerfachangestellte/-r

Verwaltungsfachangestellte/-r

Berufsvorbereitende Bildungsmaßnahme

Berufsvorbereitungsjahr

BSZ für Wirtschaft "Prof. Dr. Zeigner"

Standort Melanchthonstraße 9
01099 Dresden

Stammhaus

Baujahr/Gebäudetyp: 1913 / Altbau

Größe Schulfreifläche: 8 108,90 m²

Größe Sportfläche Sporthalle: 607,24 m²

Rollstuhlgerechte Zugänglichkeit

Schule: nein

Sporthalle: nein

Schüler- und Klassenzahlen im Schuljahr

	2015/2016			2016/2017		
Schulart	1. Ausb.-jahr	2. Ausb.-jahr	3. Ausb.-jahr	1. Ausb.-jahr	2. Ausb.-jahr	3. Ausb.-jahr
BS/BFÖ	257	225	140	337	323	298
BVJ	0	0	0	0	0	0
BGJ	0	0	0	0	0	0
BVB/EQ	0	0	0	0	0	0
BFS	0	0	0	0	0	0
FS	0	0	0	0	0	0
FOS	0	0	0	0	0	0
BGY	102	80	85	113	84	80
DAZ	0	0	0	31	0	0
Summe	359	305	225	481	407	378
Gesamt	889			1266		

Raumkapazität im Schuljahr 2016/2017	
Klassenräume	21
Fachunterrichtsräume	3
Labore	0
PC Kabinette	6
Aula	1
Summe	31

Bemerkungen:

ÖPNV-Anbindung: Straßenbahnlinien 6 und 13 Haltestelle "Rosa-Luxemburg-Platz"

BSZ für Wirtschaft "Prof. Dr. Zeigner"

Standort **Melanchthonstraße 9** **Stammhaus**
 01099 Dresden

Schulart Fachrichtung Ausbildungsberuf

Berufliches Gymnasium
 Wirtschaftswissenschaft

Berufsschule
 Wirtschaft/Verwaltung

Industriekaufmann/-frau
Kaufmann/-frau für Büromanagement
Notarfachangestellte/-r
Patentanwaltsfachangestellte/-r
Personaldienstleistungskaufmann/-frau
Rechtsanwaltsfachangestellte/-r

Deutschkurs
 Vorbereitungsklasse mit berufspraktischen Aspekten
 Deutsch als Zweitsprache (Vollzeit)

BSZ für Wirtschaft "Prof. Dr. Zeigner"

Standort Bodenbacher Straße 154
01277 Dresden

Außenstelle

Baujahr/Gebäudetyp: 1991/R-81

Größe Schulfreifläche: 4 909,13 m²

Größe Sportfläche Sporthalle: 433,95 m²

Rollstuhlgerechte Zugänglichkeit

Schule: ja

Sporthalle: nein

Schüler- und Klassenzahlen im Schuljahr

	2015/2016			2016/2017		
Schulart	1. Ausb.-jahr	2. Ausb.-jahr	3. Ausb.-jahr	1. Ausb.-jahr	2. Ausb.-jahr	3. Ausb.-jahr
BS/BFÖ	258	246	313	185	154	142
BVJ	0	0	0	0	0	0
BGJ	0	0	0	0	0	0
BVB/EQ	0	0	0	0	0	0
BFS	0	0	0	0	0	0
FS	14	17	0	16	13	0
FOS	0	0	0	0	0	0
BGY	0	0	0	0	0	0
DAZ	0	0	0	0	0	0
Summe	272	263	313	201	167	142
Gesamt	848			510		

Raumkapazität im Schuljahr 2016/2017	
Klassenräume	22
Fachunterrichtsräume	0
Labore	0
PC Kabinette	5
Aula	1
Summe	28

Bemerkungen:

ÖPNV-Anbindung: Straßenbahnlinien 1 und 2 Haltestelle "Prof.-Ricker-Straße"

BSZ für Wirtschaft "Prof. Dr. Zeigner"

Standort Bodenbacher Straße 154 Außenstelle
 01277 Dresden

Schulart Fachrichtung Ausbildungsberuf

Berufsschule

Wirtschaft/Verwaltung

Bankkaufmann/-frau
Bürokaufmann/-frau
Fachangestellte/-r für Arbeitsförderung
Fachangestellte/-r für Arbeitsmarktdienstleistungen
Sozialversicherungsfachangestellte/-r
Steuerfachangestellte/-r
Versicherungskaufmann/-frau

Fachschule

Wirtschaft/Verwaltung

Staatlich geprüfte/-r Betriebswirt/-in

Medizinische Berufsfachschule am Städtischen Klinikum Dresden

Standort Bodelschwinghstraße 1-3
01159 Dresden

Baujahr/Gebäudetyp: 1928/Altbau

Größe Schulfreifläche: 6 300,00 m²

Größe Sportfläche Sporthalle: keine eigene Sporthalle

Rollstuhlgerechte Zugänglichkeit

Schule: ja

Sporthalle:

Schüler- und Klassenzahlen im Schuljahr

	2015/2016			2016/2017		
Schulart	1. Ausb.-jahr	2. Ausb.-jahr	3. Ausb.-jahr	1. Ausb.-jahr	2. Ausb.-jahr	3. Ausb.-jahr
BS/BFÖ	0	0	0	0	154	142
BVJ	0	0	0	0	0	0
BGJ	0	0	0	0	0	0
BVB/EQ	0	0	0	0	0	0
BFS	230	174	184	237	203	157
FS	0	0	0	0	0	0
FOS	0	0	0	0	0	0
BGY	0	0	0	0	0	0
DAZ	0	0	0	0	0	0
Summe	230	174	184	237	203	157
Gesamt	588			597		

Raumkapazität im Schuljahr 2016/2017	
Klassenräume	16
Fachunterrichtsräume	12
Labore	0
PC Kabinette	0
Aula	1
Summe	29

Bemerkungen:

Die Medizinische Berufsfachschule am Städtischen Klinikum Dresden ist eine den öffentlichen Schulen gleichgestellte berufsbildende Schule in Trägerschaft des Eigenbetriebes „Städtisches Klinikum Dresden“. Am Standort existiert lehrplanbegründet keine Sporthalle.

ÖPNV-Anbindung:

Straßenbahnlinie 6 Haltestelle "Wernerstraße"

1.7 Förderschulen

Schule für geistig Behinderte „Robinsonschule“

Standort Schweizer Straße 7
01069 Dresden

Stammhaus

Baujahr/Gebäudetyp: 1963/Alt-/Neubau

Förderschwerpunkt: geistige Entwicklung

Größe Schulfreifläche: 17 689,04 m²

Größe Sportfläche Sporthalle: 195,29 m²

Rollstuhlgerechte Zugänglichkeit

Schule ja

Sporthalle ja

Raumkapazität im Schuljahr 2016/2017

Klassenräume	8
Fachunterrichtsräume	5
Gruppenräume	3
Mehrzweckräume	1
Therapieräume	1

Schüler und Klassen im Schuljahr

	2015/2016			2016/2017		
Klassenstufe	Gesamt	Klassen	Auswärtige	Gesamt	Klassen	Auswärtige
Unter	19	3	0	12	2	1
Mittel	16	2	0	30	4	1
Ober	12	2	0	13	2	2
Werk	22	2	1	12	1	1
Gesamt:	69	9	1	67	9	5

ÖPNV-Anbindung: Buslinie 62 Haltestelle „Schweizer Straße“

Einzugsbereich Landeshauptstadt Dresden

Schule für geistig Behinderte „Astrid Lindgren“

Standort Lise-Meitner-Straße 22
01169 Dresden

Stammhaus

Baujahr/Gebäudetyp: 1985/Neubau

Förderschwerpunkt: geistige Entwicklung

Größe Schulfreifläche: 9 965,82 m²

Größe Sportfläche Sporthalle: 106,44 m²

Rollstuhlgerechte Zugänglichkeit

Schule ja

Sporthalle ja

Raumkapazität im Schuljahr 2016/2017

Klassenräume	10
Fachunterrichtsräume	6
Gruppenräume	5
Mehrzweckräume	3
Therapieräume	1

Schüler und Klassen im Schuljahr

Stammhaus	2015/2016			2016/2017		
Klassenstufe	Gesamt	Klassen	Auswärtige	Gesamt	Klassen	Auswärtige
Unter	16	2	0	13	2	0
Mittel	31	4	0	26	3	1
Ober	18	2	0	29	3	0
Gesamt:	65	8	0	68	8	1
Mitnutzung Cämmerswalder Straße	2015/2016			2016/2017		
Klassenstufe	Gesamt	Klassen	Auswärtige	Gesamt	Klassen	Auswärtige
Werk	19	2	1	20	2	0
Gesamt:	19	2	1	20	2	0
Schule gesamt	84	10	1	88	10	1

ÖPNV-Anbindung: Buslinie 80 Haltestelle „Adalbert-Stifter-Weg“

Einzugsbereich Landeshauptstadt Dresden

Schule für Körperbehinderte „Prof. Dr. Rainer Fetscher“

Standort Fischhausstraße 12
01099 Dresden

Stammhaus

Schüler und Klassen im Schuljahr

	2015/2016			2016/2017		
Klassen- stufe	Ges amt	Klassen	Auswärtige	Gesamt	Klassen	Auswärtige
Unter	14	3	6	14	2	6
Mittel	13	2	5	13	2	5
Ober	15	2	6	12	2	5
Werk	17	2	6	14	2	3
1	2	0	0	4	1	0
1 D2	16	1	9	9	1	2
2	5	0	5	9	1	6
2 L	4	1	0	2	0	0
3	2	0	0	5	1	5
3 L	7	1	3	4	0	3
4	4	0	4	0	0	0
4 L	6	1	2	7	1	3
5	2	0	1	1	0	0
5 L	5	1	0	5	1	3
6	3	0	2	2	0	0
6 L	6	1	0	5	1	1
7 HS	4	0	0	1	0	0
7 L	7	1	7	6	1	2
8 HS	10	1	0	4	0	2
8 L	7	1	4	7	1	5
9 HS	4	0	0	10	1	3
9 L	8	1	8	5	1	0
Gesamt:	161	19	68	139	19	54
Total mit Koop.-klassen:	186	22	71	170	23	54

Schule für Körperbehinderte „Prof. Dr. Rainer Fetscher“

Standort Liebstädter Straße 37 Mitnutzung (96. Grundschule- auslaufend)
01277 Dresden

Schüler und Klassen im Schuljahr

	Schuljahr 2015/2016		
Klassenstufe	Gesamt	Klassen	Auswärtige
2	9	1	3
3	7	1	1
4	1	0	0
Gesamt:	17	2	3
	Schuljahr 2016/2017		
Klassenstufe	Gesamt	Klassen	Auswärtige
3	7	1	0
4	9	1	0
Gesamt:	16	2	0

Standort Fetscherstraße 2 Mitnutzung (6. Grundschule)
01307 Dresden

Schüler und Klassen im Schuljahr

	Schuljahr 2015/2016		
Klassenstufe	Gesamt	Klassen	Auswärtige
1/D2	8	1	0
Gesamt:	8	1	0
	Schuljahr 2016/2017		
Klassenstufe	Gesamt	Klassen	Auswärtige
1/D2	6	1	0
2	9	1	0
Gesamt:	15	2	0

ÖPNV-Anbindung:

Stammhaus:
Buslinie 74 Haltestelle „Böhmertstraße“

Mitnutzung 6. Grundschule:
Straßenbahnlinien 1 und 2 „Haltestelle Comeniusplatz“

Mitnutzung 96. Grundschule:
Straßenbahnlinie 2 Haltestelle „Rauensteinstraße“

Einzugsbereich

Landeshauptstadt Dresden, Bereich der Sächsischen Bildungsagentur,
Regionalstelle Dresden sowie Regionalstelle Bautzen

Schule zur Lernförderung „Dinglingerschule“

Standort Dinglingerstraße 4
01307 Dresden

Stammhaus

Baujahr/Gebäudetyp: 1977/Dresden

Förderschwerpunkt: Lernen
Lernen in Kombination mit emotionaler und sozialer Entwicklung

Größe Schulfreifläche: 10 079,34 m²

Größe Sportfläche Sporthalle: 197,15 m²

Rollstuhlgerechte Zugänglichkeit

Schule ja
Sporthalle nein

Raumkapazität im Schuljahr 2016/2017

Klassenräume	20
Fachunterrichtsräume	6
Gruppenräume	3
Mehrzweckräume	0
Therapieräume	0
Summe	29

Schüler und Klassen im Schuljahr

	Schuljahr 2015/2016			Schuljahr 2016/2017		
Klassenstufe	Gesamt	Klassen	Auswärtige	Gesamt	Klassen	Auswärtige
DAZ 1/2	16	1	0	18	2	0
1	9	1	0	11	1	0
2	14	2	0	14	2	1
3	21	2	0	24	2	1
4	23	2	1	26	2	3
5	22	2	1	24	2	0
6	24	2	0	23	2	2
7	15	1	0	25	2	2
8	22	2	1	13	1	2
9	24	2	0	22	2	1
Gesamt:	190	17	3	200	18	12

ÖPNV-Anbindung: Buslinie 62 Haltestelle „St.-Benno-Gymnasium“,
Straßenbahnlinie 13 Haltestelle „St.-Benno-Gymnasium“
Straßenbahnlinien 4,10 und 12 Haltestelle „Krankenhaus St. Josephstift“

Einzugsbereich: Landeshauptstadt Dresden

Schule zur Lernförderung „Schule am Landgraben“

Standort Pirnaer Landstraße 55 Stammhaus
01237 Dresden

Baujahr/Gebäudetyp: 1908/Altbau

Förderschwerpunkt: Lernen
Lernen in Kombination mit emotionaler und sozialer Entwicklung

Größe Schulfreifläche: 3 494,69 m²

Größe Sportfläche Sporthalle: 239,62 m²

Rollstuhlgerechte Zugänglichkeit

Schule ja

Sporthalle ja

Raumkapazität im Schuljahr 2016/2017

Klassenräume	10
Fachunterrichtsräume	4
Gruppenräume	1
Mehrzweckräume	0
Therapieräume	2
Summe	17

Schüler und Klassen im Schuljahr

Klassenstufe	2015/2016			2016/2017		
	Gesamt	Klassen	Auswärtige	Gesamt	Klassen	Auswärtige
1	12	1	0	8	1	0
2	14	2	0	7	1	0
3	20	2	0	19	2	0
4	13	1	0	20	2	0
5	17	1	0	16	1	0
6	23	2	0	16	1	0
7	12	1	0	22	2	0
8	22	2	0	14	1	0
9	11	1	0	19	2	0
Gesamt:	144	13	0	141	13	0

ÖPNV-Anbindung: Straßenbahnlinien 1 und 2 Haltestelle „Abzweig nach Reick“

Einzugsbereich: Landeshauptstadt Dresden

Schule zur Lernförderung „Am Leutewitzer Park“

Standort Gottfried-Keller-Straße 40
 01157 Dresden

Stammhaus

Kooperationsklassen: 12. Grundschule
 Hebbelstraße 20, 01157 Dresden (Bis Ende des Schuljahres 2015/2016)

Baujahr/Gebäudetyp: 1976/Dresden

Förderschwerpunkt: Lernen
 Lernen in Kombination mit emotionaler und sozialer Entwicklung

Größe Schulfreifläche: 15 833,94 m²

Größe Sportfläche Sporthalle: 494,12 m²

Rollstuhlgerechte Zugänglichkeit

Schule ja

Sporthalle ja

Raumkapazität im Schuljahr 2016/2017

Klassenräume	20
Fachunterrichtsräume	7
Gruppenräume	3
Mehrzweckräume	0
Therapieräume	3
Summe	33

Schüler und Klassen im Schuljahr

	2015/2016			2016/2017		
Klassenstufe	Gesamt	Klassen	Auswärtige	Gesamt	Klassen	Auswärtige
1	21	2	0	17	2	0
2	0	0	0	20	2	0
3	21	2	0	28	2	2
4	22	2	1	30	2	0
5	30	2	1	22	2	2
6	27	2	1	29	2	0
7	32	2	0	28	2	1
8	22	2	5	40	3	4
8 HS	14	1	0	0	0	0
9	15	1	1	34	3	6
9 HS	12	1	0	0	0	0
10	0	0	0	7	1	1
10 HS	17	1	2	0	0	0
Gesamt:	233	18	11	255	21	16
Total mit Koop.-klassen:	256	20	11			

Standort Hebbelstraße 20 Mitnutzung (12. Grundschule)
01157 Dresden

Schüler und Klassenzahlen im Schuljahr

	2015/2016		
Klassenstufe	Gesamt	Klassen	Auswärtige
2	23	2	0
Gesamt:	23	2	0

(Ab dem Schuljahr 2016/2017 wurde das Führen der Kooperationsklassen am Standort der 12. Grundschule beendet.)

ÖPNV-Anbindung: Straßenbahnlinien 1 und 12 und Buslinien 92 und 94 Haltestelle „Gottfried-Keller-Straße“

Einzugsbereich: Landeshauptstadt Dresden

Schule zur Lernförderung "A.S. Makarenko"

Standort Leisniger Straße 76 Stammhaus
 01127 Dresden

Schulteil: Konkordienstraße 12
 01127 Dresden

Baujahr/Gebäudetyp: 1880/Altbau

Förderschwerpunkt: Lernen
 Lernen in Kombination mit emotionaler und sozialer Entwicklung

Größe Schulfreifläche: 7 068,54 m²

Größe Sportfläche Sporthalle: 426,60 m²

Rollstuhlgerechte Zugänglichkeit

Schule ja
Sporthalle nein

Raumkapazität im Schuljahr 2016/2017

Klassenräume	10
Fachunterrichtsräume	8
Gruppenräume	0
Mehrzweckräume	1
Therapieräume	1
Summe	20

Schüler und Klassen im Schuljahr (Stammhaus)

	2015/2016			2016/2017		
Klassenstufe	Gesamt	Klassen	Auswärtige	Gesamt	Klassen	Auswärtige
5	12	1	0	0	0	0
6	30	2	2	27	2	0
7	29	2	2	32	2	1
8	21	2	3	16	1	2
8 HS	13	1	1	17	1	1
9	13	1	1	21	2	3
9 HS	25	2	5	13	1	1
10 HS	11	1	0	22	2	4
Gesamt:	154	12	14	148	11	12
Total mit Schulteil	242	21	15	253	21	14

Schule zur Lernförderung "A.S. Makarenko"

Schüler und Klassen im Schuljahr (Schulteil)

	2015/2016			2016/2017		
Klassenstufe	Gesamt	Klassen	Auswärtige	Gesamt	Klassen	Auswärtige
1	15	2	0	18	2	0
2	18	2	0	13	2	1
3	18	2	0	28	2	0
4	26	2	1	24	2	1
5	11	1	0	22	2	0
Gesamt:	88	9	1	105	10	2

ÖPNV-Anbindung:

Stammhaus:

Buslinie 64 „Haltestelle Wurzener Straße“

Schulteil:

Straßenbahnlinie 13 „Haltestelle Bürgerstraße“

Einzugsbereich:

Landeshauptstadt Dresden

Schule zur Lernförderung "Albert Schweitzer"

Standort Georg-Palitzsch-Straße 42
01239 Dresden

Baujahr/Gebäudetyp: 1987/R-81

Förderschwerpunkt: Lernen
Lernen in Kombination mit emotionaler und sozialer Entwicklung

Größe Schulfreifläche: 10 260,78 m²

Größe Sportfläche Sporthalle: 751,27 m²

Rollstuhlgerechte Zugänglichkeit

Schule ja
Sporthalle nein

Raumkapazität im Schuljahr 2016/2017

Klassenräume	18
Fachunterrichtsräume	9
Gruppenräume	2
Mehrzweckräume	1
Therapieräume	0
Summe	30

Schüler und Klassen im Schuljahr

	2015/2016			2016/2017		
Klassenstufe	Gesamt	Klassen	Auswärtige	Gesamt	Klassen	Auswärtige
1	14	2	1	9	1	0
2	15	2	1	18	2	0
3	23	2	0	19	2	1
4	21	2	0	27	2	0
5	22	2	0	27	2	0
6	30	2	1	23	2	1
7	25	2	1	29	2	3
8	14	1	1	24	2	0
8 HS	12	1	3	0	0	0
9	18	1	2	23	2	5
9 HS	13	1	3	0	0	0
10	0	0	0	11	1	2
10 HS	13	1	0	0	0	0
Gesamt:	220	19	13	210	18	12

ÖPNV-Anbindung: Straßenbahnlinien 1 und 13 Haltestelle „Georg-Palitzsch-Straße“

Einzugsbereich: Landeshauptstadt Dresden

Schule für Erziehungshilfe "Am Leubnitzbach"

Standort Karl-Laux-Straße 5
01219 Dresden

Baujahr/Gebäudetyp: 1969/Dresden

Förderschwerpunkt: emotionale und soziale Entwicklung
Lernen in Verbindung mit Mehrfachbehinderung

Größe Schulfreifläche: 9 085,77 m²

Größe Sportfläche Sporthalle: 440,40 m²

Rollstuhlgerechte Zugänglichkeit

Schule nein
Sporthalle ja

Raumkapazität im Schuljahr 2016/2017

Klassenräume	14
Fachunterrichtsräume	7
Gruppenräume	2
Mehrzweckräume	1
Therapieräume	2
Summe	26

(Im Kellergeschoss befindet sich der eigenständige Jugendtreff „SPIKE“)

Schüler und Klassen im Schuljahr

Klassenstufe	2015/2016			2016/2017		
	Gesamt	Klassen	Auswärtige	Gesamt	Klassen	Auswärtige
5	6	1	1	19	3	5
5 L	13	2	2	0	0	0
6	15	2	2	28	4	6
6 L	6	1	2	0	0	0
7	14	2	2	19	2	5
7 L	14	2	3	0	0	0
8	0	0	0	13	2	3
8 L	9	1	4	0	0	0
9	0	0	0	7	1	2
9 L	5	1	2	0	0	0
Gesamt:	82	12	18	86	12	21

ÖPNV-Anbindung: Buslinie 75 Haltestelle „Karl-Laux-Straße“

Einzugsbereich: Landeshauptstadt Dresden

Schule für Erziehungshilfe "Erich Kästner"

Standort Zinzendorfstraße 4
01069 Dresden

Baujahr/Gebäudetyp: 1968/Altbau/Neubau

Förderschwerpunkt: emotionale und soziale Entwicklung
Lernen in Verbindung mit Mehrfachbehinderung

Größe Schulfreifläche: 54 040,55 m²

Größe Sportfläche Sporthalle: 405,84 m²

Rollstuhlgerechte Zugänglichkeit

Schule ja

Sporthalle ja

Raumkapazität im Schuljahr 2016/2017

Klassenräume	15
Fachunterrichtsräume	5
Gruppenräume	5
Mehrzweckräume	0
Therapieräume	1
Summe	26

Schüler und Klassen im Schuljahr

	2015/2016			2016/2017		
Klassenstufe	Gesamt	Klassen	Auswärtige	Gesamt	Klassen	Auswärtige
1	14	2	0	12	2	1
2	24	3	0	26	3	0
3	20	2	0	19	2	0
4	25	3	1	19	2	2
Gesamt:	83	10	1	76	9	3

ÖPNV-Anbindung: Buslinie 75 „Haltestelle Hans Danknerstraße“

Einzugsbereich: Landeshauptstadt Dresden

Schule Hörgeschädigte "Johann-Friedrich-Jencke-Schule"

Standort Maxim-Gorki-Straße 4
01127 Dresden

Stammhaus

Kooperationsklassen: 41. Grundschule „Elbtalkinder“
Hauptmannstraße 15, 01139 Dresden

43. Grundschule „Thomas Müntzer“
Riegelplatz 2, 01139 Dresden

Baujahr/Gebäudetyp: 1909/Altbau

Förderschwerpunkt: geistige Entwicklung
Hören
Lernen

Größe Schulfreifläche: 6 539,13 m²

Größe Sportfläche Sporthalle: 1 252,96 m²

Rollstuhlgerechte Zugänglichkeit

Schule ja

Sporthalle ja

Raumkapazität im Schuljahr 2016/2017

Klassenräume	12
Fachunterrichtsräume	5
Gruppenräume	2
Mehrzweckräume	0
Therapieräume	0
Summe	19

Schüler und Klassen im Schuljahr (Stammhaus)

	2015/2016			2016/2017		
Klassenstufe	Gesamt	Klassen	Auswärtige	Gesamt	Klassen	Auswärtige
5	7	1	2	7	1	3
6	6	2	4	6	1	3
6 L	9	0	7	0	0	0
7 H	4	2	3	5	1	0
7 L	3	0	2	11	2	11
8 H	9	1	5	6	1	4
9 R	6	2	4	0	0	0
9 H	4	0	3	9	1	5
10	8	1	5	7	1	3
Unterstufe	9	2	6	11	2	7
Mittelstufe	5	1	3	5	1	3
Oberstufe	11	2	8	11	2	8
Werkstufe	11	2	6	9	2	5
Gesamt:	92	16	58	87	15	52
Total mit Koop.- klassen	123	21	74	118	20	65

Standort Hauptmannstraße 15
01139 Dresden

Mitnutzung (41. Grundschule)

	2015/2016			2016/2017		
Klassenstufe	Gesamt	Klassen	Auswärtige	Gesamt	Klassen	Auswärtige
1	0	0	0	5	1	0
2	0	0	0	0	0	0
3	6	1	2	0	0	0
4	12	2	6	12	2	7
Gesamt:	18	3	8	17	3	7

Standort Riegelplatz 2
01139 Dresden

Mitnutzung (43. Grundschule)

	2015/2016			2016/2017		
Klassenstufe	Gesamt	Klassen	Auswärtige	Gesamt	Klassen	Auswärtige
1	8	1	6	0	0	0
2	5	1	2	8	1	3
3	0	0	0	6	1	3
Gesamt:	13	2	8	14	2	6

ÖPNV-Anbindung:

Stammhaus

Buslinien 64, 70 und 81 Haltestelle „Sankt-Pauli-Friedhof“

Mitnutzung 41. Grundschule:

Straßenbahnlinie 13“ Haltestelle Bürgerstraße“

Mitnutzung 43. Grundschule:

Straßenbahnlinie 9 Haltestelle „Riegelplatz“

Buslinien 64 und 72 Haltestelle "Riegelplatz"

Einzugsbereich:

Landeshauptstadt Dresden, Bereich der Sächsischen Bildungsagentur,
Regionalstelle Dresden sowie Regionalstelle Bautzen

Förderzentrum Sprache Dresden "Schule im Albertpark"

Standort Fischhausstraße 12 b
01099 Dresden

Stammhaus

Kooperationsklassen: 122. Grundschule „Am Palitzschhof“
Gamigstraße 30, 01239 Dresden

139. Grundschule
Omsewitzer Ring 4, 01169 Dresden

36. Oberschule
Emil-Ueberall-Straße 34, 01159 Dresden

Baujahr/Gebäudetyp: 1979/Dresden

Förderschwerpunkt: Sprache

Größe Schulfreifläche: 23 618,25 m²

Größe Sportfläche Sporthalle: 405,84 m²

Rollstuhlgerechte Zugänglichkeit

Schule nein

Sporthalle ja

Raumkapazität im Schuljahr 2016/2017

Klassenräume	17
Fachunterrichtsräume	7
Gruppenräume	3
Mehrzweckräume	2
Therapieräume	1
Summe	30

Schüler und Klassen im Schuljahr (Stammhaus)

	2015/2016			2016/2017		
Klassenstufe	Gesamt	Klassen	Auswärtige	Gesamt	Klassen	Auswärtige
1	59	5	18	68	6	25
2	57	5	26	47	4	16
3	56	5	20	46	4	14
4	28	2	8	33	3	16
Gesamt:	200	17	72	194	17	71
Total mit Koop.-klassen	277	24	78	279	24	80

Standort Gamigstraße 30
01239 Dresden

Mitnutzung (122. Grundschule)

	2015/2016			2016/2017		
Klassenstufe	Gesamt	Klassen	Auswärtige	Gesamt	Klassen	Auswärtige
1	8	1	0	7	1	0
2	11	1	0	11	1	0
Gesamt:	19	2	0	18	2	0

Standort Omsewitzer Ring 4
01169 Dresden

Mitnutzung (139. Grundschule)

	2015/2016			2016/2017		
Klassenstufe	Gesamt	Klassen	Auswärtige	Gesamt	Klassen	Auswärtige
1	13	1	0	14	1	2
2	13	1	0	14	1	1
3	0	0	0	12	1	2
4	9	1	0	0	0	0
Gesamt:	35	3	0	40	3	5

Standort Emil-Ueberall-Straße 34
01159 Dresden

Mitnutzung (36. Oberschule)

	2015/2016			2016/2017		
Klassenstufe	Gesamt	Klassen	Auswärtige	Gesamt	Klassen	Auswärtige
5	13	1	2	15	1	2
6	10	1	4	12	1	2
Gesamt:	23	2	6	27	2	4

ÖPNV-Anbindung:

Stammhaus

Buslinie 74 Haltestelle „Böhmertstraße“

Mitnutzung 122. Grundschule:

Buslinie 66 Haltestelle „Gamigstraße“

Mitnutzung 139. Grundschule

Straßenbahnlinien 2, 6 und 7 „Haltestelle Merianplatz“

Mitnutzung 36. Oberschule:

Straßenbahnlinien 6 und 7 „Haltestelle Malterstraße“

Einzugsbereich:

Landeshauptstadt Dresden, Bereich der Sächsischen Bildungsagentur,
Regionalstelle Dresden sowie Regionalstelle Bautzen

1.8 Schulen in nicht kommunaler Trägerschaft

1.8.1 Aktive Schule Dresden - Grundschule

Standort: Leipziger Straße 33
01097 Dresden

Träger: Epharisto e.V.
Leipziger Straße 33
01097 Dresden

	Barrierefreiheit (mindestens EG)
Schule	k. A.

Schüler- und Klassenzahlen im Schuljahr

	2015/2016		2016/2017	
	Schüler	Klassen	Schüler	Klassen
1			9	
2			7	
3			3	
4			5	
Gesamt			24	1 *

* eine Klasse (jahrgangsübergreifend)

ÖPNV-Anbindung: Straßenbahnlinien 4 und 9 Haltestelle „Alter Schlachthof“

1.8.2 Aktive Schule Dresden - Oberschule

Standort: Leipziger Straße 33
01097 Dresden

Träger: Epharisto e.V.
Leipziger Straße 33
01097 Dresden

	Barrierefreiheit (mindestens EG)
Schule	k. A.

Schüler- und Klassenzahlen im Schuljahr

	2015/2016		2016/2017	
	Schüler	Klassen	Schüler	Klassen
5			5	
6			4	
7			4	
8				
9				
10				
Gesamt			13	1 *

* eine Klasse (jahrgangsübergreifend)

ÖPNV-Anbindung: Straßenbahnlinien 4 und 9 Haltestelle „Alter Schlachthof“

1.8.3 Allgemeinbildendes Gymnasium der HOGA

Standort: Zamenhofstraße 61/63
01257 Dresden

Träger: HOGA gGmbH
Schandauer Straße 34
01309 Dresden

	Barrierefreiheit (mindestens EG)
Schule	Nein

Schüler- und Klassenzahlen Schuljahr

	2015/2016		2016/2017	
Sekundarstufe I	Schüler	Klassen	Schüler	Klassen
5	66	3	69	3
6	68	3	72	3
7	68	3	67	3
8	66	3	71	3
9	69	3	66	3
10	66	3	67	3
Gesamt Sek. I	403	18	412	18

Sekundarstufe II	Schüler	Kurse	Schüler	Kurse
11	51	4	58	4
12	51	3	50	4
Gesamt Sek. II	102	7	108	8

Sek. I und II	505	25	520	26
----------------------	------------	-----------	------------	-----------

ÖPNV-Anbindung: Buslinie 65 Haltestelle „Mockethaler Straße“
S-Bahn S1 und S2 „Hp Dobritz“

1.8.4 BIP Kreativitätsgrundschule Dresden

Standort: Tiergartenstraße 18
01219 Dresden

Träger: BIP Kreativitätszentrum gGmbH
Czermaks Garten 11
04103 Leipzig

	Barrierefreiheit (mindestens EG)
Schule	Nein

Schüler- und Klassenzahlen im Schuljahr

	2015/2016		2016/2017	
	Schüler	Klassen	Schüler	Klassen
1	71	4	82	4
2	64	3	70	4
3	81	4	64	3
4	69	4	79	4
Gesamt	285	15	295	15

ÖPNV-Anbindung: Straßenbahnlinien 9 und 13 Haltestelle „Zoo“
Buslinie 75 Haltestelle „Zoo“

1.8.5 Christliche Schule Dresden - Oberschule

Standort: Rathener Straße 78-80
01259 Dresden

Träger: CS Christliche Schule Dresden gGmbH
Rathener Straße 78-80
01259 Dresden

	Barrierefreiheit (mindestens EG)
Schule	Ja

Schüler- und Klassenzahlen im Schuljahr

	2015/2016		2016/2017	
	Schüler	Klassen	Schüler	Klassen
5	0	0	27	1
6	0	0	0	0
7	27	1	27	1
8	23	1	28	1
9	26	1	24	1
10	25	1	27	1
Gesamt	101	4	133	5

ÖPNV-Anbindung: Straßenbahnlinie 6 und Buslinien 65, 88 und 89 Haltestelle
„Försterlingstraße“
S-Bahn S1 und S2 „Bf Niedersedlitz“

1.8.6 Christliche Schule Dresden - Gymnasium

Standort: Rathener Straße 78-80
01259 Dresden

Träger: CS Christliche Schule Dresden gGmbH
Rathener Straße 78-80
01259 Dresden

	Barrierefreiheit (mindestens EG)
Schule	Ja

Schüler- und Klassenzahlen Schuljahr

	2015/2016		2016/2017	
Sekundarstufe I	Schüler	Klassen	Schüler	Klassen
5	79	3	53	2
6	77	3	79	3
7	52	2	51	2
8	29	1	53	2
9	27	1	29	1
10	53	2	48	2
Gesamt Sek. I	317	12	313	12

Sekundarstufe II	Schüler	Kurse	Schüler	Kurse
11	43	3	52	3
12	22	2	40	3
Gesamt Sek. II	65	5	92	6

Sek. I und II	382	17	405	18
----------------------	------------	-----------	------------	-----------

ÖPNV-Anbindung: Straßenbahnlinie 6 und Buslinien 65, 88 und 89 Haltestelle
„Försterlingstraße“
S-Bahn S1 und S2 „Bf Niedersedlitz“

1.8.7 Christliche Schule Dresden-Zschachwitz - Grundschule

Standort: Zschierener Straße 5
01259 Dresden

Träger: CS Christliche Schule Dresden gGmbH
Rathener Straße 78-80
01259 Dresden

	Barrierefreiheit (mindestens EG)
Schule	Nein

Schüler- und Klassenzahlen im Schuljahr

	2015/2016		2016/2017	
	Schüler	Klassen	Schüler	Klassen
1	48	2	46	2
2	47	2	48	2
3	47	2	50	2
4	47	2	48	2
Gesamt	189	8	192	8

ÖPNV-Anbindung: Buslinie 86 Haltestelle „Zschierener Straße“
Straßenbahnlinie 2 und Buslinien 86 und 88 Haltestelle „Meußlitzer Straße“

1.8.8 Dresden International School - Grundschule

Standort: Annenstraße 9
01067 Dresden

Träger: DIS Dresden International School gGmbH
Annenstraße 9
01067 Dresden

	Barrierefreiheit (mindestens EG)
Schule	Ja

Schüler- und Klassenzahlen im Schuljahr

	2015/2016		2016/2017	
	Schüler	Klassen	Schüler	Klassen
1	41	2	39	2
2	30	2	43	2
3	36	2	29	2
4	27	2	40	2
Gesamt	134	8	151	8

ÖPNV-Anbindung: Zentralhaltestelle Postplatz
Straßenbahnlinien 7 und 12 Haltestelle „Schwimmhalle Freiburger Platz“
S-Bahn S1 und S2 „Hp Freiburger Straße“

1.8.9 Dresden International School - Gymnasium

Standort: Annenstraße 9
01067 Dresden

Träger: DIS Dresden International School gGmbH
Annenstraße 9
01067 Dresden

	Barrierefreiheit (mindestens EG)
Schule	Ja

Schüler- und Klassenzahlen Schuljahr

	2015/2016		2016/2017	
Sekundarstufe I	Schüler	Klassen	Schüler	Klassen
5	21	2	28	2
6	28	2	22	2
7	39	2	32	2
8	27	2	34	2
9	32	2	26	2
10	42	2	33	2
Gesamt Sek. I	189	12	175	12

Sekundarstufe II	Schüler	Kurse	Schüler	Kurse
11	39	1	43	1
12	32	1	36	1
Gesamt Sek. II	71	2	79	2

Sek. I und II	260	14	254	14
----------------------	------------	-----------	------------	-----------

ÖPNV-Anbindung: Zentralhaltestelle Postplatz
Straßenbahnlinien 7 und 12 Haltestelle „Schwimmhalle Freiburger Platz“
S-Bahn S1 und S2 „Hp Freiburger Straße“

1.8.10 Evangelisches Kreuzgymnasium

Standort: Dornblüthstraße 4
01277 Dresden

Träger: Ev.-Luth. Kirchenbezirke Dresden Mitte und Nord
An der Kreuzkirche 6
01067 Dresden

	Barrierefreiheit (mindestens EG)
Schule	Ja

Schüler- und Klassenzahlen Schuljahr

	2015/2016		2016/2017	
Sekundarstufe I	Schüler	Klassen	Schüler	Klassen
5	102	4	108	4
6	98	4	100	4
7	108	4	96	4
8	104	4	105	4
9	110	4	105	4
10	109	4	107	4
Gesamt Sek. I	631	24	621	24

Sekundarstufe II	Schüler	Kurse	Schüler	Kurse
11	112	9	102	8
12	100	8	102	9
Gesamt Sek. II	212	17	207	17

Sek. I und II	843	24 / 17	828	24 / 17
----------------------	------------	----------------	------------	----------------

ÖPNV-Anbindung: Buslinie 61 Haltestelle „Niederwaldstraße“ und „Dornblüthstraße“

1.8.11 Freie Alternativschule Dresden - Grundschule

Standort: Stauffenbergallee 4a
01099 Dresden

Träger: Freie Alternativschule Dresden e.V.
Stauffenbergallee 4a
01099 Dresden

	Barrierefreiheit (mindestens EG)
Schule	Ja

Schüler- und Klassenzahlen im Schuljahr

	2015/2016		2016/2017	
	Schüler	Klassen	Schüler	Klassen
1	20	1	19	1
2	20	1	21	1
3	18	1	21	1
4	20	1	19	1
Gesamt	78	4	80	4

ÖPNV-Anbindung: Buslinien 64 und 74 Haltestelle „Landesdirektion Sachsen“
Straßenbahnlinie 11 Haltestelle „Waldschlößchen“ (5 Minuten Fußweg)

1.8.12 Freie Alternativschule Dresden - Oberschule

Standort: Stauffenbergalle 4a
01099 Dresden

Träger: Freie Alternativschule Dresden e.V.
Stauffenbergallee 4a
01099 Dresden

	Rollstuhlgerechte Zugänglichkeit
Schule	Ja
Sporthalle	Nein

Schüler- und Klassenzahlen im Schuljahr

	2015/2016		2016/2017	
	Schüler	Klassen	Schüler	Klassen
5	19	1	18	1
6	18	1	19	1
7	19	1	19	1
8	18	1	18	1
9	21	1	22	1
10	17	1	18	1
Gesamt	112	6	114	6

ÖPNV-Anbindung: Buslinien 64 und 74 Haltestelle „Landesdirektion Sachsen“
Straßenbahnlinie 11 Haltestelle „Waldschlößchen“ (5 Minuten Fußweg)

1.8.13 Freie Evangelische Schule - Grundschule

Standort: Hausdorfer Straße 4
01277 Dresden

Träger: Evangelischer Schulverein Dresden e.V.
Hausdorfer Straße 4
01277 Dresden

	Barrierefreiheit (mindestens EG)
Schule	Ja

Schüler- und Klassenzahlen im Schuljahr

	2015/2016		2016/2017	
	Schüler	Klassen	Schüler	Klassen
1	75	3	70	3
2	69	3	75	3
3	49	2	70	3
4	47	2	49	2
Gesamt	240	10	264	11

ÖPNV-Anbindung: Buslinien 65 und 85 Haltestelle „Altenberger Platz“
Buslinie 87 Haltestelle „Berggießhübler Straße“
Straßenbahnlinien 4 und 6 Haltestelle „Johannisfriedhof“

1.8.14 Freie Evangelische Schule - Oberschule

Standort: Hausdorfer Straße 4
01277 Dresden

Träger: Evangelischer Schulverein Dresden e.V.
Hausdorfer Straße 4
01277 Dresden

	Barrierefreiheit (mindestens EG)
Schule	Ja

Schüler- und Klassenzahlen im Schuljahr

	2015/2016		2016/2017	
	Schüler	Klassen	Schüler	Klassen
5	48	2	49	2
6	50	2	49	2
7	40	2	48	2
8	43	2	43	2
9	48	2	47	2
10	50	2	51	2
Gesamt	279	12	287	12

ÖPNV-Anbindung: Buslinien 65 und 85 Haltestelle „Altenberger Platz“
Buslinie 87 Haltestelle „Berggießhübler Straße“
Straßenbahnlinien 4 und 6 Haltestelle „Johannisfriedhof“

1.8.15 Freie Montessorischule Huckepack - Grundschule

Standort: Glashütter Straße 10
01309 Dresden

Träger: Huckepack e.V.
Glashütter Straße 10
01309 Dresden

	Barrierefreiheit (mindestens EG)
Schule	Ja

Schüler- und Klassenzahlen im Schuljahr

	2015/2016		2016/2017	
	Schüler	Klassen	Schüler	Klassen
1	37		42	
2	42		41	
3	46		39	
4	35		44	
Gesamt	160	*	166	*

* Unterricht in Mischgruppen

ÖPNV-Anbindung: Straßenbahnlinien 4 und 10 und Buslinien 63 und 64 Haltestelle
„Bergmannstraße“

1.8.16 Freie Montessorischule Huckepack - Oberschule

Standort: Glashütter Straße 10
01309 Dresden

Träger: Huckepack e.V.
Glashütter Straße 10
01309 Dresden

	Barrierefreiheit (mindestens EG)
Schule	Ja

Schüler- und Klassenzahlen im Schuljahr

	2015/2016		2016/2017	
	Schüler	Klassen	Schüler	Klassen
5	41		33	
6	33		41	
7	39		35	
8	40		36	
9	31		41	
10	38		28	
Gesamt	222	*	214	*

* Unterricht in Mischgruppen

ÖPNV-Anbindung: Straßenbahnlinien 4 und 10 und Buslinien 63 und 64 Haltestelle
„Bergmannstraße“

1.8.17 Freie Waldorfschule Dresden - Grundstufe

Standort: Marienallee 5
01099 Dresden

Träger: Verein der Freien Waldorfschule Dresden e. V.
Marienallee 5
01099 Dresden

	Barrierefreiheit (mindestens EG)
Schule	Nein

Schüler- und Klassenzahlen im Schuljahr

	2015/2016		2016/2017	
	Schüler	Klassen	Schüler	Klassen
1	63	2	58	2
2	63	2	62	2
3	64	2	64	2
4	65	2	62	2
Gesamt	255	8	246	8

ÖPNV-Anbindung: Buslinie 64 Haltestelle „Marienallee“ und Buslinie 74 Haltestellen
„Marienallee“ und „Arno-Holz-Allee“
Straßenbahnlinie 11 Haltestelle „Waldschlößchen“

1.8.18 Freie Waldorfschule Dresden - Oberstufe

Standort: Marienallee 5
01099 Dresden

Träger: Verein der freien Waldorfschule Dresden e.V.
Marienallee 5
01099 Dresden

	Rollstuhlgerechte Zugänglichkeit
Schule	Nein
Sporthalle	Ja

Schüler- und Klassenzahlen Schuljahr

	2015/2016		2016/2017	
Sekundarstufe I	Schüler	Klassen	Schüler	Klassen
5	66	2	65	2
6	65	2	66	2
7	65	2	65	2
8	65	2	66	2
9	62	2	66	2
10	63	2	61	2
Gesamt Sek. I	386	12	389	12

Sekundarstufe II	Schüler	Kurse	Schüler	Kurse
11	63	2	61	2
12	61	2	61	2
13	38	1	31	1
Gesamt Sek. II	162	5	153	5

Sek. I und II	548	17	542	17
----------------------	------------	-----------	------------	-----------

ÖPNV-Anbindung: Buslinie 64 Haltestelle „Marienallee“ und Buslinie 74 Haltestellen „Marienallee“ und „Arno-Holz-Allee“

1.8.19 Laborschule - Grundschule

Standort: Espenstraße 3
01169 Dresden

Träger: Omse e.V.
Esenstraße 5
01169 Dresden

	Barrierefreiheit (mindestens EG)
Schule	Nein

Schüler- und Klassenzahlen im Schuljahr

	2015/2016		2016/2017	
	Schüler	Klassen	Schüler	Klassen
1	31		34	
2	31		35	
3	37		28	
4	32		36	
Gesamt	131	5 *	133	7 *

* Klassenübergreifende Gruppen

ÖPNV-Anbindung: Straßenbahnlinien 2, 6 und 7 Haltestelle „Kirschenstraße“

1.8.20 Laborschule - Gymnasium

Standort: Espenstraße 3
01169 Dresden

Träger: Omse e.V.
Esenstraße 5
01169 Dresden

	Barrierefreiheit (mindestens EG)
Schule	Ja (ab Herbst 2016)

Schüler- und Klassenzahlen Schuljahr

	2015/2016		2016/2017	
Sekundarstufe I	Schüler	Klassen	Schüler	Klassen
5	28		32	
6	36		30	
7	24		40	
8	29		22	
9	22		32	
10	14		16	
Gesamt Sek. I	153		172	

Sekundarstufe II	Schüler	Kurse	Schüler	Kurse
11	9		9	
12	12		8	
Gesamt Sek. II	21		17	

Sek. I und II	174	6 *	189	9 *
----------------------	------------	------------	------------	------------

* Klassenübergreifende Gruppen

ÖPNV-Anbindung: Straßenbahnlinien 2, 6 und 7 Haltestelle „Kirschenstraße“

1.8.21 Melli-Beese-Grundschule

Standort: Marienallee 12
01099 Dresden

Träger: Gemeinnützige Gesellschaft TÜV Rheinland Bildungswerk mbH
Albionstraße 56
12103 Berlin

	Barrierefreiheit (mindestens EG)
Schule	Nein

Schüler- und Klassenzahlen im Schuljahr

	2015/2016		2016/2017	
	Schüler	Klassen	Schüler	Klassen
1	18	1	21	1
2	17	1	19	1
3	22	1	17	1
4			21	1
Gesamt	57	3	78	4

ÖPNV-Anbindung: Buslinien 64 und 74 Haltestelle „Marienallee“

1.8.22 Natur- und Umweltschule - Grundschule

Standort: Manfred-von-Ardenne-Ring 20
01099 Dresden

Träger: Verbund Sozialpädagogischer Projekte e.V.
Schäferstraße 44
01067 Dresden

	Barrierefreiheit (mindestens EG)
Schule	Ja

Schüler- und Klassenzahlen im Schuljahr

	2015/2016		2016/2017	
	Schüler	Klassen	Schüler	Klassen
1	15		15	
2	19		14	
3	16		19	
4	15		16	
Gesamt	65	3 *	64	3 *

*Aufteilung in gemischten Lerngruppen

ÖPNV-Anbindung: Straßenbahnlinien 7 und 8 Haltestelle „Moritzburger Weg“

1.8.23 Neue Waldorfschule Dresden

Standort: Marienallee 12
01099 Dresden

Träger: Verein der Neue Waldorfschule Dresden e.V.
Marienallee 12
01099 Dresden

	Barrierefreiheit (mindestens EG)
Schule	Nein

Schüler- und Klassenzahlen im Schuljahr

	2015/2016		2016/2017	
	Schüler	Klassen	Schüler	Klassen
1	24	1	24	1
2	24	1	24	1
3	20	1	24	1
4	0	1	24	1
Gesamt	68	4	96	4

ÖPNV-Anbindung: Buslinien 64 und 74 Haltestelle „Marienallee“

1.8.24 Oberschule der HOGA

Standort: Zamenhofstraße 61-63
01257 Dresden

Träger: Schloss Albrechtsberg gSchulgmbH
Schandauer Straße 34
01309 Dresden

	Barrierefreiheit (mindestens EG)
Schule	Ja

Schüler- und Klassenzahlen im Schuljahr

	2015/2016		2016/2017	
	Schüler	Klassen	Schüler	Klassen
5	72	3	72	3
6	68	3	68	3
7	71	3	68	3
8	74	3	72	3
9	73	3	74	3
10	72	3	70	3
Gesamt	430	18	424	3

ÖPNV-Anbindung: Buslinie 65 Haltestelle „Mockethaler Straße“
S-Bahn S1 und S2 „Hp Dobritz“

1.8.25 Oberschule der Palucca Hochschule für Tanz Dresden

Standort: Basteiplatz 4
01277 Dresden

Träger: Sächsisches Staatsministerium für Wissenschaft und Kunst
Wigardstraße 17
01097 Dresden

	Barrierefreiheit (mindestens EG)
Schule	Nein

Schüler- und Klassenzahlen im Schuljahr

	2015/2016		2016/2017	
	Schüler	Klassen	Schüler	Klassen
5	17	1	20	1
6	14	1	15	1
7	16	1	12	1
8	10	1	16	1
9	18	1	10	1
10	11	1	17	1
Gesamt	86	6	90	1

ÖPNV-Anbindung: Buslinien 61, 63 und 85 Haltestelle „Tiergarten Straße“
S-Bahn S1 und S2 „Hp Strehlen“

1.8.26 Private Ganztagsgrundschule

Standort: Paul-Gerhardt-Straße 17
01309 Dresden

Träger: Private Schule IBB gGmbH
Könneritzstraße 33
01067 Dresden

	Barrierefreiheit (mindestens EG)
Schule	Ja (Aufzug vorhanden)

Schüler- und Klassenzahlen im Schuljahr

	2015/2016		2016/2017	
	Schüler	Klassen	Schüler	Klassen
1	25	2	27	2
2	38	2	29	2
3	38	2	40	2
4	38	2	40	2
Gesamt	139	8	136	2

ÖPNV-Anbindung: Straßenbahnlinien 6 und 12 und Buslinien 62 und 64 Haltestelle „Augsburger Straße“

1.8.27 Private Ganztagsoberschule

Standort: Wittenberger Straße 9
01307 Dresden

Träger: Private Schule IBB gGmbH Dresden
Könneritzstraße 33
01067 Dresden

	Barrierefreiheit (mindestens EG)
Schule	Ja (Fahrstuhl an allen Gebäuden)

Schüler- und Klassenzahlen im Schuljahr

	2015/2016		2016/2017	
	Schüler	Klassen	Schüler	Klassen
5	37	2	51	3
6	47	3	36	2
7	34	2	37	2
8	40	2	33	2
9	36	2	42	2
10	17	1	40	2
Gesamt	211	12	239	13

ÖPNV-Anbindung: Straßenbahnlinien 6 und 12 und Buslinien 62 und 64 Haltestelle „Augsburger Straße“

1.8.28 Privates Ganztagsgymnasium

Standort: Wittenberger Straße 9
01309 Dresden

Träger: Private Schule IBB gGmbH
Könneritzstraße 33
01067 Dresden

	Barrierefreiheit (mindestens EG)
Schule	Ja (Fahrstuhl an allen Gebäuden)

Schüler- und Klassenzahlen Schuljahr

	2015/2016		2016/2017	
Sekundarstufe I	Schüler	Klassen	Schüler	Klassen
5	25	2	19	1
6	20	1	28	2
7	27	2	32	2
8	25	2	28	2
9	29	2	21	1
10	0	0	29	2
Gesamt Sek. I	126	9	157	10

Sekundarstufe II	Schüler	Kurse	Schüler	Kurse
11				
12				
Gesamt Sek. II				

Sek. I und II	126	9	157	10
----------------------	------------	----------	------------	-----------

ÖPNV-Anbindung: Straßenbahnlinien 6 und 12 und Buslinien 62 und 64 Haltestelle „Augsburger Straße“

1.8.29 Sächsisches Landesgymnasium für Musik Carl Maria von Weber

Standort Kretschmerstraße 27 und Mendelssohnallee 34
01309 Dresden

Träger: Sächsisches Staatsministerium für Kultus
Carolaplatz 1
01097 Dresden

	Barrierefreiheit (mindestens EG)
Schule	Ja

Schüler- und Klassenzahlen Schuljahr

	2015/2016		2016/2017	
Sekundarstufe I	Schüler	Klassen	Schüler	Klassen
5	14	1	7	1
6	10	1	13	1
7	13	1	10	1
8	13	1	17	1
9	18	1	15	1
10	40	2	41	2
Gesamt Sek. I	108	7	103	7

Sekundarstufe II	Schüler	Kurse	Schüler	Kurse
11	23	1	21	1
12	18	1	22	1
Gesamt Sek. II	41	2	43	2

Sek. I und II	149	9	146	9
----------------------	------------	----------	------------	----------

ÖPNV-Anbindung: Kretschmerstraße
Buslinie 65 Haltestelle „Bergmannstraße“ und „Niederwaldstraße“
Mendelssohnallee
Straßenbahnlinien 6 und 12 und Buslinien 62 Haltestelle „Prellerstraße“

1.8.30 Semper Oberschule

Standort: Jordanstraße 7
01099 Dresden

Träger: Semper Schulen Media gGmbH
Semperstraße 2
01069 Dresden

	Barrierefreiheit (mindestens EG)
Schule	Nein

Schüler- und Klassenzahlen im Schuljahr

	2015/2016		2016/2017	
	Schüler	Klassen	Schüler	Klassen
5	41	2	34	2
6	27	2	37	2
7	39	2	27	2
8	38	2	33	2
9	40	2	41	2
10	20	1	38	2
Gesamt	205	11	210	12

ÖPNV-Anbindung: Straßenbahnlinien 7 und 8 Haltestelle „Louisenstraße“

1.8.31 Semper Gymnasium

Standort: Semperstraße 2
01069 Dresden

Träger: Semper Schulen gGmbH
Semperstraße 2
01069 Dresden

	Barrierefreiheit (mindestens EG)
Schule	Ja

Schüler- und Klassenzahlen Schuljahr

	2015/2016		2016/2017	
Sekundarstufe I	Schüler	Klassen	Schüler	Klassen
5	36	2	22	2
6	32	2	37	2
7	33	2	33	2
8	38	2	30	2
9	12	1	35	2
10	23	1	15	1
Gesamt Sek. I	174	10	172	11

Sekundarstufe II	Schüler	Kurse	Schüler	Kurse
11	14	1	19	1
12	-	-	14	1
Gesamt Sek. II	14	1	33	2

Sek. I und II	188	11	205	13
----------------------	------------	-----------	------------	-----------

ÖPNV-Anbindung: Straßenbahnlinie 11 und Buslinie 66 Haltestelle „Strehleener Platz“
Straßenbahnlinien 9, 10, 11 und 13 und Buslinie 75 Haltestelle „Lennéplatz“

1.8.32 SRH Montessori-Grundschule Dresden

Standort: Pirnaer Landstraße 191
01257 Dresden

Träger: Berufsbildungswerk Sachsen GmbH
Hellerhofstraße 21
01129 Dresden

	Barrierefreiheit (mindestens EG)
Schule	Ja

Schüler- und Klassenzahlen im Schuljahr

	2015/2016		2016/2017	
	Schüler	Klassen	Schüler	Klassen
1	17	*	24	
2	20		21	
3	14		26	
4	10		11	
Gesamt	61	*	82	*

* Unterricht in 4 gemischten Lerngruppen (Klasse 1 - 4)

ÖPNV-Anbindung: Buslinie 65 Haltestelle „Kastanienstraße“
Straßenbahnlinien 1, 2 und 6 Haltestelle „Berthold-Haupt-Straße“

1.8.33 SRH Oberschule Dresden

Standort: Pirnaer Landstraße 191
01257 Dresden

Träger: Berufsbildungswerk Sachsen GmbH
Hellerhofstraße 21
01129 Dresden

	Barrierefreiheit (mindestens EG)
Schule	Ja

Schüler- und Klassenzahlen im Schuljahr

	2015/2016		2016/2017	
	Schüler	Klassen	Schüler	Klassen
5	9	1	21	1
6	-	-	8	1
7	-	-	-	-
8	-	-	-	-
9	-	-	-	-
10	-	-	-	-
Gesamt	9	1	29	2

ÖPNV-Anbindung: Buslinie 65 Haltestelle „Kastanienstraße“
Straßenbahnlinien 1,2 und 6 Haltestelle „Berthold-Haupt-Straße“

1.8.34 St. Benno-Gymnasium Dresden

Standort: Pillnitzer Straße 39
01069 Dresden

Träger: Bistum Dresden-Meissen
Käthe-Kollwitz-Ufer 84
01309 Dresden

	Barrierefreiheit (mindestens EG)
Schule	Ja

Schüler- und Klassenzahlen Schuljahr

	2015/2016		2016/2017	
Sekundarstufe I	Schüler	Klassen	Schüler	Klassen
5	90	3	90	3
6	90	3	90	3
7	85	3	91	3
8	93	3	85	3
9	95	3	89	3
10	90	3	96	3
Gesamt Sek. I	543	18	541	18

Sekundarstufe II	Schüler	Kurse	Schüler	Kurse
11	97	4	100	4
12	89	4	93	4
Gesamt Sek. II	186	8	193	8

Sek. I und II	729	26	734	26
----------------------	------------	-----------	------------	-----------

ÖPNV-Anbindung: Straßenbahnlinie 13 und Buslinie 62 Haltestelle „St. Benno-Gymnasium“

1.8.35 Förderschule Sankt Fanziskus

Standort: Dornblüthstraße 31
01277 Dresden

Träger: CSW-Christliches Sozialwerk gGmbH
Dornblüthstraße 30
01277 Dresden

	Barrierefreiheit (mindestens EG)
Schule	Ja

Schüler- und Klassenzahlen im Schuljahr

	2015/2016		2016/2017	
	Schüler	Klassen	Schüler	Klassen
1 LF	1		1	
2 LF	3		1	
3 LF	3		3	
4 LF	1		1	
5 LF	1		1	
6 LF	5		2	
7 LF	9		5	
8 LF	2		6	
9 LF	3		2	
10 LF				
Unterstufe	18		21	
Mittelstufe	26		29	
Oberstufe	27		21	
Werkstufe	33		37	
Gesamt	132		130	

ÖPNV-Anbindung: Buslinie 61 Haltestelle "Dornblüthstraße"
Straßenbahnlinien 4 und 10 und Buslinie 61 Haltestelle „Pohlandplatz“

1.8.36 Janusz-Korczak-Schule Dresden

Standort: Lockwitzer Straße 28
01219 Dresden

Träger: Betriebsgesellschaft Heilpädagogik-Bonnewitz gGmbH
Martin-Kretschmer-Straße 3
01796 Pirna

	Barrierefreiheit (mindestens EG)
Schule	Ja (Treppenlift ins Untergeschoss)

Schüler- und Klassenzahlen im Schuljahr

	2015/2016		2016/2017	
	Schüler	Klassen	Schüler	Klassen
1 LF	14	1	15	1
2 LF	14	1	14	1
3 LF	16	1	27	2
4 LF	15	1	15	1
5 LF	15	1	13	1
6 LF	14	1	15	1
7 LF	15	1	13	1
8 LF	14	1	13	1
9 LF	16	1	15	1
10 LF	13	1	15	1
Unterstufe				
Mittelstufe				
Oberstufe				
Werkstufe				
Gesamt	146	10	155	11

ÖPNV-Anbindung: Straßenbahnlinien 9 und 13 und Buslinien 63 und 75 Haltestelle „Mockritzer Straße“
Buslinie 85 Haltestelle „Heinrich-Zille-Straße“

1.8.37 Schule am Burkersdorfer Weg

Standort: Burkersdorfer Weg 20/22
01189 Dresden

Träger: Evangelische Behindertenhilfe Dresden und Umland gGmbH
Goetheallee 53a
01309 Dresden

	Barrierefreiheit (mindestens EG)
Schule	Ja

Schüler- und Klassenzahlen im Schuljahr

	2015/2016		2016/2017	
	Schüler	Klassen	Schüler	Klassen
Unterstufe	8	2	11	1
Mittelstufe	26	6	27	3
Oberstufe	17	3	16	1
Werkstufe	22	4	19	4
Gesamt	73	15	73	9

ÖPNV-Anbindung: Buslinien 63 und 66 Haltestelle „Höckendorfer Weg“

1.8.38 Semper Fachschule gGmbH (ehemals AIK Fachschulen gGmbH)

Standort: Semperstraße 2
01069 Dresden
Antonstraße 19
01097 Dresden

Träger: Semper Fachschule gGmbH
Semperstraße 2
01069 Dresden

Schulart: Berufsfachschule
Fachschule
Fachoberschule einjährig
Fachoberschule zweijährig

	Barrierefreiheit (mindestens EG)
Schule	k.A.

Schüler- und Klassenzahlen im Schuljahr

Schulart	2015/2016		2016/2017	
	Schüler	Klassen	Schüler	Klassen
Fachschule	115	5	128	6
Fachoberschule einjährig	37	3	37	3
Fachoberschule zweijährig	318	16	330	17
Berufsfachschule (Ergänzungsschule)	63	3	60	3
Gesamt	533	27	555	29
Davon Auswärtige	186		219	

ÖPNV-Anbindung: Straßenbahnlinie 11 und Buslinie 66 Haltestelle „Strehleener Platz“

1.8.39 Akademie für berufliche Bildung gGmbH

Standort: Blasewitzer Straße 60
01307 Dresden
Blochmannstraße 2
01069 Dresden
Enderstraße 59
01277 Dresden

Träger: Akademie für berufliche Bildung gGmbH
Blasewitzer Straße 60
01307 Dresden

Schulart: Berufsschule
Fachoberschule einjährig
Fachoberschule zweijährig
Fachschule
Berufsfachschule
Berufliches Gymnasium

	Barrierefreiheit (mindestens EG)
Schule	Ja

Schüler- und Klassenzahlen im Schuljahr

Schulart	2015/2016		2016/2017	
	Schüler	Klassen	Schüler	Klassen
Berufsschule	344	23	360	26
Fachoberschule einjährig	0	0	0	0
Fachoberschule zweijährig	98	5	75	4
Fachschule	445	21	362	18
Berufsfachschule	164	10	168	10
Berufliches Gymnasium	103	5	149	7
Gesamt	1154	64	1114	65
Davon Auswärtige	421		431	

ÖPNV-Anbindung:

Blasewitzer Straße 60	Straßenbahnlinien 6 und 12 und Buslinie 64 Haltestelle „Blasewitzer-/Fetscherstraße“
Blochmannstraße 2	Straßenbahnlinien 1, 2, 4, 10, 12 und 13 Haltestelle „Straßburger Platz“
Enderstraße 59	Straßenbahnlinien 1 und 2 und Buslinie 65 Haltestelle „Rennplatzstraße“ Buslinie 65 Haltestelle „Seidnitz Center“

1.8.40 ASG - Anerkannte Schulgesellschaft mbH (Adolph-Kolping-Schule Dresden und Schule für Kosmetik Dresden)

Standort: Weberplatz 2
01217 Dresden

Träger: ASG-Anerkannte Schulgesellschaft mbH
Lessingstraße 2
09456 Annaberg-Buchholz

Schulart: Berufsbildende Förderschule - Berufsschule
Berufsausbildung
Berufsvorbereitungsjahr
Berufsvorbereitende Bildungsmaßnahmen (allgemein)

	Barrierefreiheit (mindestens EG)
Schule	Ja

Schüler- und Klassenzahlen im Schuljahr

Schulart	2015/2016		2016/2017	
	Schüler	Klassen	Schüler	Klassen
BGJ	21		15	-
Berufsvorbereitende Bildungsmaßnahme (allgemein)	79		74	4
Berufsbildende Förderschule	724		639	55
Berufsfachschule (Ergänzungsschule)	32		27	3
Gesamt			755	62
Davon Auswärtige			381	

ÖPNV-Anbindung: Buslinie 66 Haltestelle „Weberplatz“
Straßenbahnlinien 11 und Buslinie 61 Haltestelle „Zellescher Weg“

1.8.41 Bildungsakademie Dresden GmbH

Standort: Semperstraße 2a
01069 Dresden

Träger: Bildungsakademie Dresden GmbH
Semperstraße 2a
01069 Dresden

Schulart: Berufsfachschule

	Barrierefreiheit (mindestens EG)
Schule	Ja

Schüler- und Klassenzahlen im Schuljahr

Schulart	2015/2016		2016/2017	
	Schüler	Klassen	Schüler	Klassen
Berufsfachschule	201	9	214	9
Gesamt	201	9	214	9
Davon Auswärtige	79		60	

ÖPNV-Anbindung: Straßenbahnlinie 11 und Buslinie 66 Haltestelle „Strehleener Platz“

1.8.42 Deutsche Angestellten-Akademie GmbH

Standort: Blumenstraße 80
01307 Dresden

Träger: Deutsche Angestellten-Akademie GmbH
Blumenstraße 80
01307 Dresden

Schulart: Berufsfachschule
Fachschule

	Barrierefreiheit (mindestens EG)
Schule	Nein

Schüler- und Klassenzahlen im Schuljahr

Schulart	2015/2016		2016/2017	
	Schüler	Klassen	Schüler	Klassen
Berufsfachschule	71	4	49	3
Fachschule	72	3	65	3
Gesamt	143	7	114	6
Davon Auswärtige	48		36	

ÖPNV-Anbindung: Buslinie 62 Haltestelle „Gutenbergstraße“

1.8.43 Donner + Kern gGmbH

Standort: Könnertitzstraße 25
01067 Dresden

Träger: Donner + Kern gGmbH
Blumenstraße 54
02826 Görlitz

Schulart: Berufsfachschule
Fachschule

	Barrierefreiheit (mindestens EG)
Schule	Nein

Schüler- und Klassenzahlen im Schuljahr

Schulart	2015/2016		2016/2017	
	Schüler	Klassen	Schüler	Klassen
Berufsfachschule				
Fachschule	133	6		
Gesamt	133	6	158	8
Davon Auswärtige	80			

ÖPNV-Anbindung: Straßenbahnlinien 1, 2, 6 und 10 und Buslinie 94 Haltestelle „Bahnhof Mitte“
S-Bahn S1 und S2 Haltepunkt „Dresden Mitte“

1.8.44 DPFA-Schulen gemeinnützige GmbH

Standort: Stauffenbergallee 4
01099 Dresden

Träger: DPFA-Schulen gemeinnützige GmbH
Staufenbergallee 4
01099 Dresden

Schulart: Berufsfachschule
Fachschule

	Barrierefreiheit (mindestens EG)
Schule	Nein

Schüler- und Klassenzahlen im Schuljahr

Schulart	2015/2016		2016/2017	
	Schüler	Klassen	Schüler	Klassen
Berufsfachschule	273	15	295	16
Fachschule	185	8	193	9
Gesamt	458	23	488	25
Davon Auswärtige	132		175	

ÖPNV-Anbindung: Buslinien 64 und 74 Haltestelle „Landesdirektion Sachsen“

1.8.45 DRK Bildungswerk Sachsen gemeinnützige GmbH

Standort: Bremer Straße 10d
01067 Dresden

Träger: DRK Bildungswerk Sachsen gemeinnützige GmbH
Bremer Straße 10d
01067 Dresden

Schulart: Fachschule
Berufsfachschule

	Barrierefreiheit (mindestens EG)
Schule	Ja

Schüler- und Klassenzahlen im Schuljahr

Schulart	2015/2016		2016/2017	
	Schüler	Klassen	Schüler	Klassen
Berufsfachschule	380	18	444	21
Fachschule	320	16	307	17
Gesamt	700	34	751	38
Davon Auswärtige	286		375	

ÖPNV-Anbindung: Straßenbahnlinie 10 und Buslinie 94 Haltestelle „Vorwerkstraße“

1.8.46 Euro Akademie Dresden/Euro Schulen gGmbH

Standort: Wiener Platz 6
01069 Dresden

Träger: Euro Akademie Dresden/Meißen, Euro Schulen gGmbH
Wiener Platz 6
01069 Dresden

Schulart: Fachoberschule einjährig
Berufsfachschule

	Barrierefreiheit (mindestens EG)
Schule	Ja

Schüler- und Klassenzahlen im Schuljahr

Schulart	2015/2016		2016/2017	
	Schüler	Klassen	Schüler	Klassen
Berufsfachschule	0	0	k. A.	k. A.
Fachoberschule einjährig	0	0	k. A.	k. A.
Fachoberschule zweijährig	27	4	k. A.	k. A.
Gesamt	27	4	k. A.	k. A.
Davon Auswärtige	11		k. A.	

ÖPNV-Anbindung: Straßenbahnlinien 3, 7, 8, 10 und Buslinie 66 Haltestelle „Hauptbahnhof“
S-Bahn S1 und S2 Haltepunkt „Dresden Hauptbahnhof“

1.8.47 Ev.-Luth. Diakonissenanstalt Dresden e. V.

Standort: Holzhofgasse 29
01099 Dresden

Träger: Ev.-Luth. Diakonissenanstalt Dresden e.V.
Holzhofgasse 29
01099 Dresden

Schulart: Berufsfachschule

	Barrierefreiheit (mindestens EG)
Schule	Nein

Schüler- und Klassenzahlen im Schuljahr

Schulart	2015/2016		2016/2017	
	Schüler	Klassen	Schüler	Klassen
Berufsfachschule	176	8	172	8
Gesamt	176	8	172	8
Davon Auswärtige	81		69	

ÖPNV-Anbindung: Straßenbahnlinie 11 Haltestelle „Diakonissenkrankenhaus“ oder „Pulsritzer Straße“

1.8.48 Gemeinnützige Gesellschaft TÜV Rheinland Bildungswerk mbH

Standort: Marienallee 12
01099 Dresden

Träger: Gemeinnützige Gesellschaft TÜV Rheinland Bildungswerk mbH
Alboinstraße 56
12103 Berlin

Schulart: Berufsfachschule

	Barrierefreiheit (mindestens EG)
Schule	Nein

Schüler- und Klassenzahlen im Schuljahr

Schulart	2015/2016		2016/2017	
	Schüler	Klassen	Schüler	Klassen
Berufsfachschule	55	3	68	4
Gesamt	55	3	68	4
Davon Auswärtige	1		0	

ÖPNV-Anbindung: Buslinien 64 und 74 Haltestelle „Marienallee“

1.8.49 HOGA gGmbH

Standorte: Schandauer Straße 34
01309 Dresden
Heinrich-Schütz-Straße 1b
01277 Dresden
Altolkewitz 10
01279 Dresden

Träger: HOGA gGmbH
Schandauer Straße 34
01309 Dresden

Schulart: Berufsschule
Fachoberschule zweijährig
Fachschule
Berufsgrundbildungsjahr
Berufliches Gymnasium
Berufsfachschule

	Rollstuhlgerechte Zugänglichkeit
Schule	Nein
Sporthalle	Ja

Schüler- und Klassenzahlen im Schuljahr

Schulart	2015/2016		2016/2017	
	Schüler	Klassen	Schüler	Klassen
Berufsgrundbildungsjahr	12	1	16	1
Berufsschule (Ergänzungsschule)	32	3	31	3
Berufsfachschule	0	0	0	0
Fachschule	12	1	0	0
Fachoberschule zweijährig	101	4	109	5
Berufliches Gymnasium	149	8	184	12
Gesamt	306	17	340	21
Davon Auswärtige	113		123	

ÖPNV-Anbindung: Bautzner Straße 130
Zamenhofstraße 61-63
Altolkewitz 10
Heinrich-Schütz-Straße 1b

Straßenbahnlinie 11
Straßenbahnlinie 1, Buslinie 65, S-Bahn S1 und S2
Straßenbahnlinien 4 und 6
Straßenbahnlinien 6 und 12

1.8.50 Huckepack e.V

Standorte: Glashütter Straße 10
01309 Dresden

Träger: Huckepack e.V.
Glashütter Straße 10
01309 Dresden

Schulart: Berufliches Gymnasium

	Barrierefreiheit (mindestens EG)
Schule	Ja

Schüler- und Klassenzahlen im Schuljahr

Schulart	2015/2016		2016/2017	
	Schüler	Klassen	Schüler	Klassen
Berufliches Gymnasium	73	4	69	4
Gesamt	73	4	69	4
Davon Auswärtige	10			

ÖPNV-Anbindung: Straßenbahnlinien 4 und 10 und Buslinien 63 und 64 Haltestelle
„Bergmannstraße“

1.8.51 Internationaler Bund - IB Mitte gGmbH, gemeinnützige Gesellschaft für Bildung und soziale Dienste

Standort: Löbtauer Straße 4-6
01167 Dresden

Träger: Internationaler Bund - IB Mitte gGmbH, gemeinnützige Gesellschaft für Bildung und soziale Dienste
Flemmingstraße 8 Haus 23
09116 Chemnitz

Schulart: Berufsvorbereitende Maßnahme
Berufsvorbereitungsjahr

	Barrierefreiheit (mindestens EG)
Schule	Ja

Schüler- und Klassenzahlen im Schuljahr

Schulart	2015/2016		2016/2017	
	Schüler	Klassen	Schüler	Klassen
Berufsvorbereitungsjahr	15		13	1
Berufsvorbereitende Bildungsmaßnahme (allgemein)	21		17	1
Berufsvorbereitende Bildungsmaßnahme (Reha)	0		76	6
Gesamt	36		106	8
Davon Auswärtige			16	

ÖPNV-Anbindung: Straßenbahnlinien 1, 2 und 6 Haltestelle „Koreanischer Platz“
S-Bahn S1 und S2 Haltepunkt „Dresden Mitte“ (etwa fünf Minuten Fußweg oder eine Station mit der Straßenbahn)

1.8.52 Krankenhaus St. Joseph-Stift Dresden

Standort: Wintergartenstraße 15-17
01307 Dresden

Träger: Krankenhaus St. Joseph-Stift Dresden
Wintergartenstraße 15-17
01307 Dresden

Schulart: Berufsfachschule

	Barrierefreiheit (mindestens EG)
Schule	Ja

Schüler- und Klassenzahlen im Schuljahr

Schulart	2015/2016		2016/2017	
	Schüler	Klassen	Schüler	Klassen
Berufsfachschule	68	3	67	3
Gesamt	68	3	67	3
Davon Auswärtige	15		15	

ÖPNV-Anbindung: Straßenbahnlinien 4, 10 und 12 Haltestelle „Krankenhaus Sankt-Joseph-Stift“

1.8.53 Private Schule IBB gGmbH Dresden

Standort: Könnertitzstraße 33
01067 Dresden

Träger: Private Schule IBB gGmbH Dresden
Könnertitzstraße 33
01067 Dresden

Schulart: Berufsschule
Fachoberschule einjährig
Fachoberschule zweijährig
Fachschule
Berufsfachschule

	Barrierefreiheit (mindestens EG)
Schule	Ja (Aufzug EG)

Schüler- und Klassenzahlen im Schuljahr

Schulart	2015/2016		2016/2017	
	Schüler	Klassen	Schüler	Klassen
Berufsschule	85		104	11
Berufsfachschule	229		234	11
Berufsfachschule (Ergänzungsschule)	11		5	1
Fachschule	275		268	12
Fachoberschule einjährig	0		0	0
Fachoberschule zweijährig	52		60	5
Gesamt	652		671	39
Davon Auswärtige			283	

ÖPNV-Anbindung: Straßenbahnlinien 1, 2, 6, 10 und Buslinie 94 Haltestelle „Bahnhof Mitte“
S-Bahn S1 und S2 Haltepunkt „Dresden Mitte“

1.8.54 Semper Schulen Media gGmbH

Standorte: Antonstraße 19 - 21
01097 Dresden

Träger: Semper Schulen Media gGmbH
Semperstraße 2
01069 Dresden

Schulart: Berufsfachschule
Fachoberschule
Berufliches Gymnasium

	Barrierefreiheit (mindestens EG)
Schule	Ja

Schüler- und Klassenzahlen im Schuljahr

Schulart	2015/2016		2016/2017	
	Schüler	Klassen	Schüler	Klassen
Berufsfachschule	0	0	0	0
Fachoberschule einjährig	9	1	8	1
Berufliches Gymnasium	70	4	124	6
Gesamt	79	5	132	7
Davon Auswärtige	22		45	

ÖPNV-Anbindung: Straßenbahnlinien 3, 6 und 11 und Buslinie 81/328 Haltestelle „Bahnhof Neustadt“
S-Bahn S1 und S2 Bahnhof „Dresden-Neustadt“

1.8.55 Sozialpflegeschulen Heimerer GmbH

Standort: Weißeritzstraße 3
01067 Dresden

Träger: Sozialpflegeschulen Heimerer GmbH
Hohmannstraße 7 b
04129 Leipzig

Schulart: Berufsfachschule

	Barrierefreiheit (mindestens EG)
Schule	Ja (Aufzug vorhanden)

Schüler- und Klassenzahlen im Schuljahr

Schulart	2015/2016		2016/2017	
	Schüler	Klassen	Schüler	Klassen
Berufsfachschule	107	6	139	7
Gesamt	107	6	139	7
Davon Auswärtige	48		53	

ÖPNV-Anbindung: Straßenbahnlinien 6 und 11 Haltestelle „Kongresszentrum“ und 1, 2 und 10 Haltestelle „Bahnhof Mitte“
Buslinie 94 Haltestelle „Weißeritzstraße“
S-Bahn S1 und S2 Haltepunkt „Dresden Mitte“

1.8.56 SRH Hochschule Berlin GmbH

Standort: Georgenstraße 7
01097 Dresden

Träger: SRH Hochschule Berlin GmbH
Ernst-Reuter-Platz 10
10587 Berlin

Schulart: Fachschule
Berufsfachschule

	Barrierefreiheit (mindestens EG)
Schule	eingeschränkt

Schüler- und Klassenzahlen im Schuljahr

Schulart	2015/2016		2016/2017	
	Schüler	Klassen	Schüler	Klassen
Fachschule				
Berufsfachschule	65	3	53	2
Gesamt	65	3	53	2
Davon Auswärtige			0	

ÖPNV-Anbindung: Straßenbahnlinien 3, 6, 7, 8 und 11 Haltestelle „Albertplatz“

1.8.57 Thüringer Sozialakademie gGmbH

Standort: Espenstraße 5
01169 Dresden

Träger: Thüringer Sozialakademie gGmbH
Am Stadion 1
07749 Jena

Schulart: Berufsfachschule
Fachschule

	Barrierefreiheit (mindestens EG)
Schule	Ja (ab Anfang 2017)

Schüler- und Klassenzahlen im Schuljahr

Schulart	2015/2016		2016/2017	
	Schüler	Klassen	Schüler	Klassen
Berufsfachschule	0	0	8	1
Fachschule	158	8	160	7
Gesamt	158	8	168	8
Davon Auswärtige	64		62	

ÖPNV-Anbindung: Straßenbahnlinien 2, 6 und 7 Haltestelle „Kirschenstraße“

1.8.58 WAD Bildungsakademie GmbH

Standort: Heidenauer Straße 23
01259 Dresden

Träger: WAD Bildungsakademie GmbH
Heidenauer Straße 23
01259 Dresden

Schulart: Berufsfachschule

	Barrierefreiheit (mindestens EG)
Schule	Nein (Fahrstuhl und Behinderten-WC vorhanden)

Schüler- und Klassenzahlen im Schuljahr

Schulart	2015/2016		2016/2017	
	Schüler	Klassen	Schüler	Klassen
Berufsfachschule	273	14	294	15
Gesamt	273	14	294	15
Davon Auswärtige	0		0	

ÖPNV-Anbindung: Buslinie 65 Haltestelle „Veilchenstraße“ und „Prof-Billroth-Straße“
Straßenbahnlinie 6 und Buslinien 65,88 und 89 Haltestelle „Bahnhof
Niedersedlitz“
S-Bahn S1 und S2 Haltepunkt „Dresden-Niedersedlitz“

1.8.59 WBS Training Schulen gGmbH

Standort: Lockwitzer Straße 23-27
01219 Dresden

Träger: WBS Training Schulen gGmbH
Lorenzweg 5
12099 Berlin

Schulart: Berufsfachschule
Fachschule
Fachoberschule

	Barrierefreiheit (mindestens EG)
Schule	Ja

Schüler- und Klassenzahlen im Schuljahr

Schulart	2015/2016		2016/2017	
	Schüler	Klassen	Schüler	Klassen
Berufsfachschule	243	13	347	15
Fachschule	24	1	77	3
Fachoberschule (einjährig)	8	1	0	0
Fachoberschule (zweijährig)	23	1	44	2
Fachoberschule (berufsbegleitend)	0	0	0	0
Gesamt	298	16	468	20
Davon Auswärtige	134		213	

ÖPNV-Anbindung: Straßenbahnlinien 9 und 13 und Buslinien 63 und 75 Haltestelle „Mockritzer Straße“
S-Bahn S1 und S2 Haltepunkt „Dresden-Strehlen“

1.8.60 Carus Akademie am Universitätsklinikum Carl Gustav Carus

Standort: Alemannenstraße 14
01309 Dresden

Träger: Carus Akademie am Universitätsklinikum Carl Gustav Carus
Alemannenstraße 14
01309 Dresden

Schulart: Berufsfachschule

	Barrierefreiheit (mindestens EG)
Schule	Nein

Schüler- und Klassenzahlen im Schuljahr

Schulart	2015/2016		2016/2017	
	Schüler	Klassen	Schüler	Klassen
Berufsfachschule	490	23	500	24
Berufsfachschule (Ergänzungsschule)	14	1	25	2
Gesamt	504	24	525	26
Davon Auswärtige	124		127	

ÖPNV-Anbindung: Straßenbahnlinien 6 und 12 und Buslinie 62 Haltestelle „Lene-Glatzer-Straße“
Buslinie 63 Haltestelle „Hüblerplatz“

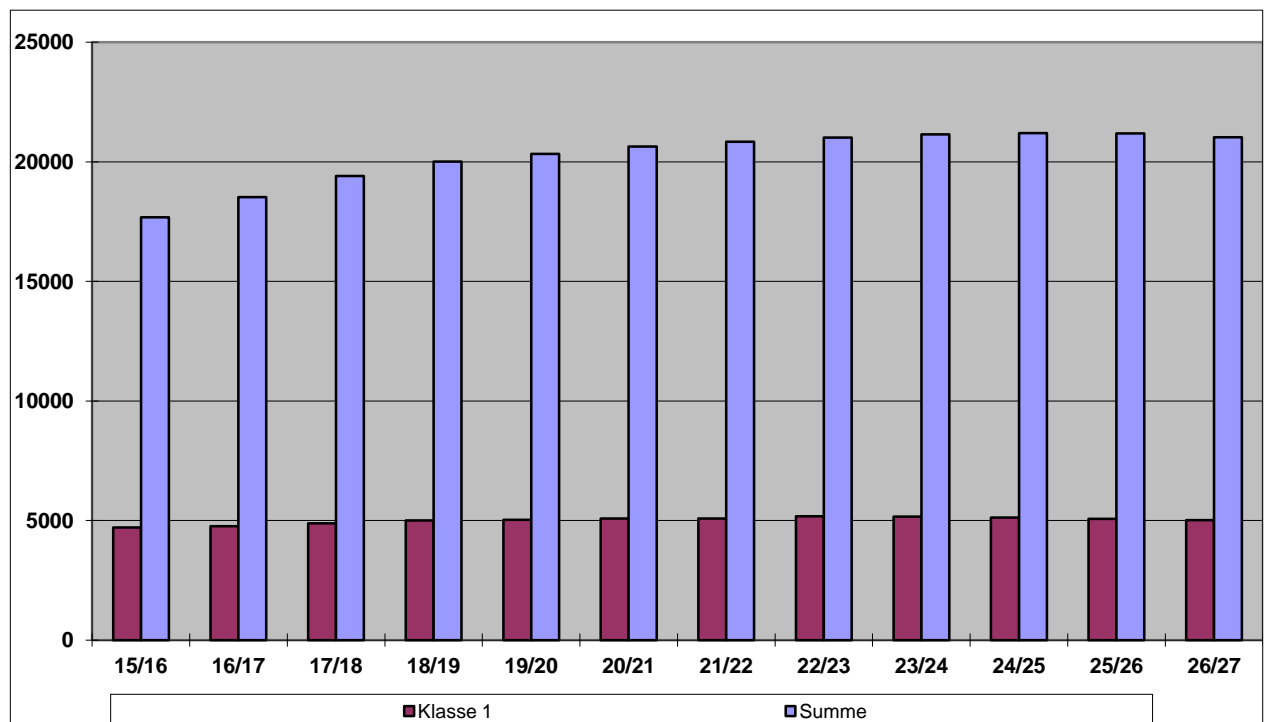
2 Mittel- und langfristige Bedarfsprognosen (*Einwohnerzahl am Stichtag: 31. Dezember 2016)

2.1 Grundschulen

2.1.1 Gesamtstädtische Darstellung

Gebietsstatus nach LEP		
Oberzentrum		
Schulträger	Planungsregion	Einwohner*
Landeshauptstadt Dresden	Landeshauptstadt Dresden	550760

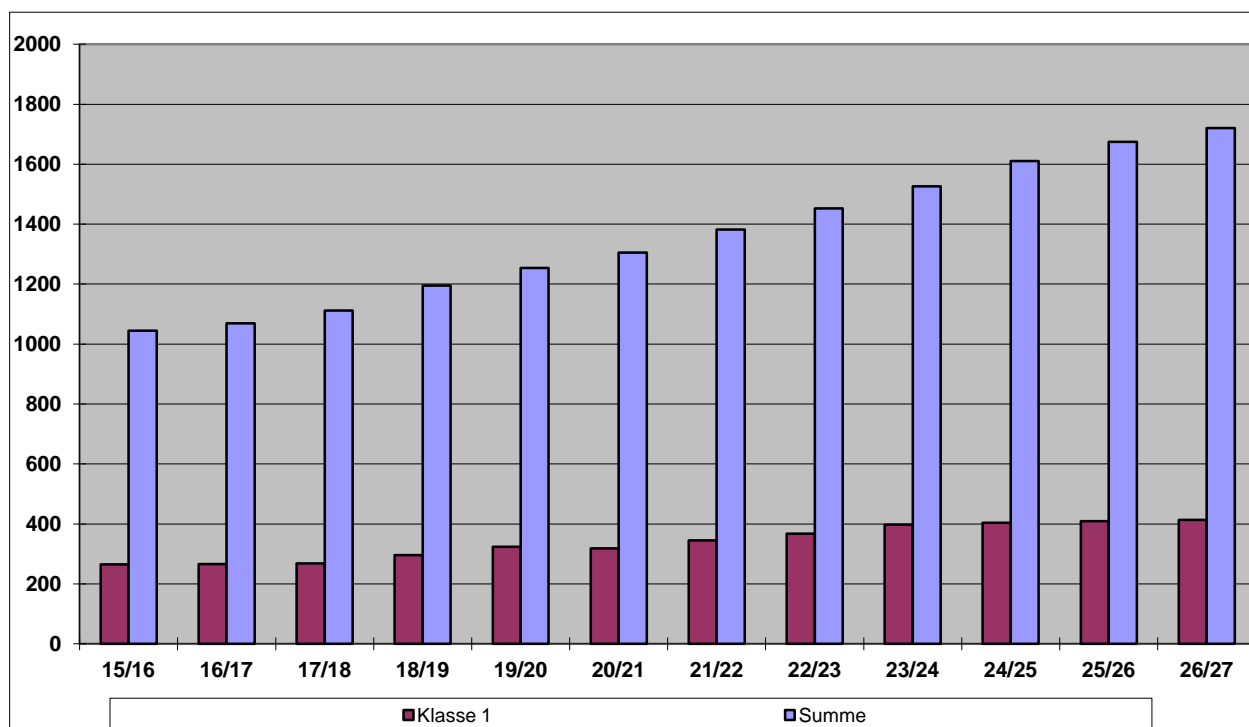
Klasse	Bestand		Voraussichtliche Schülerzahlen im Schuljahr									
	15/16	16/17	17/18	18/19	19/20	20/21	21/22	22/23	23/24	24/25	25/26	26/27
1	4612	4722	4881	4997	5033	5078	5079	5179	5168	5124	5072	5019
2	4413	4598	4722	4881	4997	5033	5078	5079	5179	5168	5124	5072
3	4061	4288	4504	4628	4786	4902	4938	4983	4984	5084	5073	5029
LRS	165	168	190	190	190	190	190	190	190	190	190	190
4	3740	4092	4339	4581	4626	4783	4897	4932	4977	4977	5075	5065
VKA	[308]	[478]	650	650	650	650	650	650	650	650	650	650
Summe	16991	17868	19286	19927	20282	20636	20832	21013	21148	21193	21184	21025



2.1.2 Gemeinsamer Schulbezirk Ortsamt Altstadt 1

Grundschule	Gebietsstatus nach LEP	
10. Grundschule, 16. Grundschule, 102. Grundschule, 113. Grundschule	Oberzentrum	
Schulträger	Planungsregion	Einwohner
Landeshauptstadt Dresden	Gemeinsamer Schulbezirk Ortsamt Altstadt 1	550760

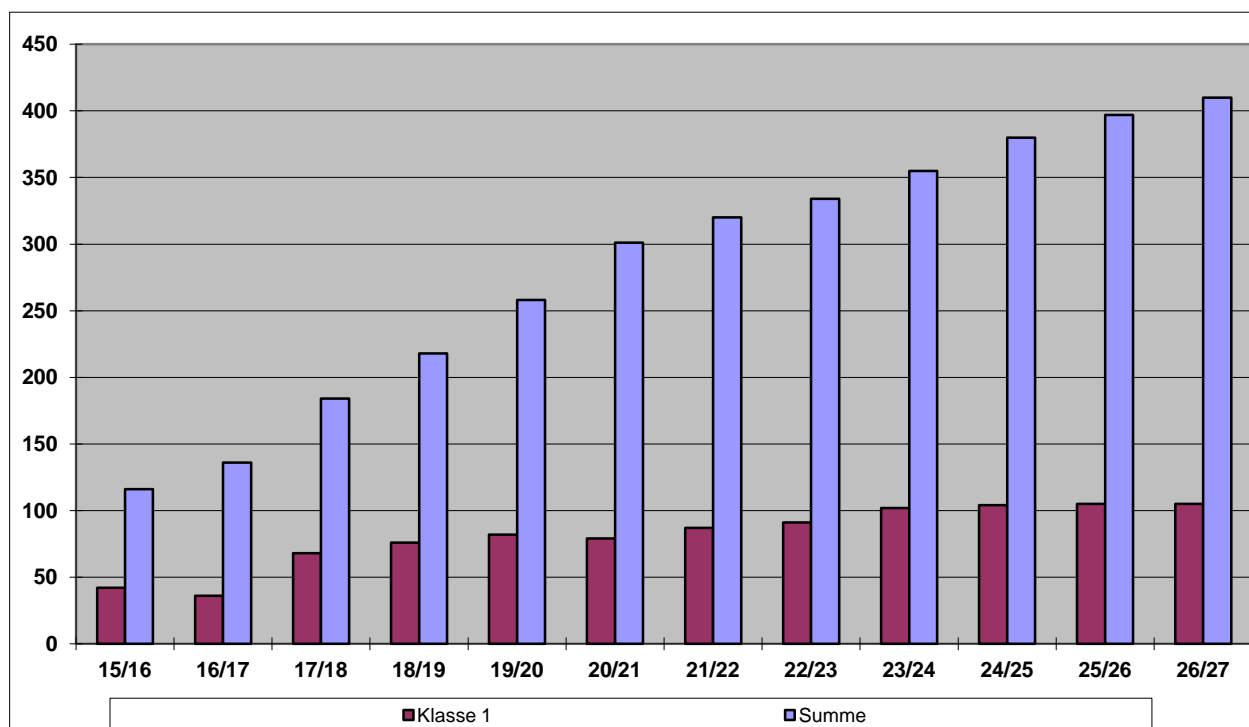
Klasse	Bestand		Voraussichtliche Schülerzahlen im Schuljahr									
	15/16	16/17	17/18	18/19	19/20	20/21	21/22	22/23	23/24	24/25	25/26	26/27
1	265	266	268	296	324	318	345	367	397	404	409	413
2	224	266	266	268	296	324	318	345	367	397	404	409
3	227	223	261	261	263	291	319	313	340	362	392	399
LRS	0	0	0	0	0	0	0	0	0	0	0	0
4	231	225	207	260	261	262	290	317	312	338	360	389
VKA	[97]	[89]	110	110	110	110	110	110	110	110	110	110
Summe	947	980	1112	1195	1254	1305	1382	1452	1526	1611	1675	1720



2.1.3 Gemeinsamer Schulbezirk Ortsamt Altstadt 2

Grundschule		Gebietsstatus nach LEP
48. Grundschule, 153. Grundschule		Oberzentrum
Schulträger	Planungsregion	Einwohner
Landeshauptstadt Dresden	Gemeinsamer Schulbezirk Ortsamt Altstadt 2	550760

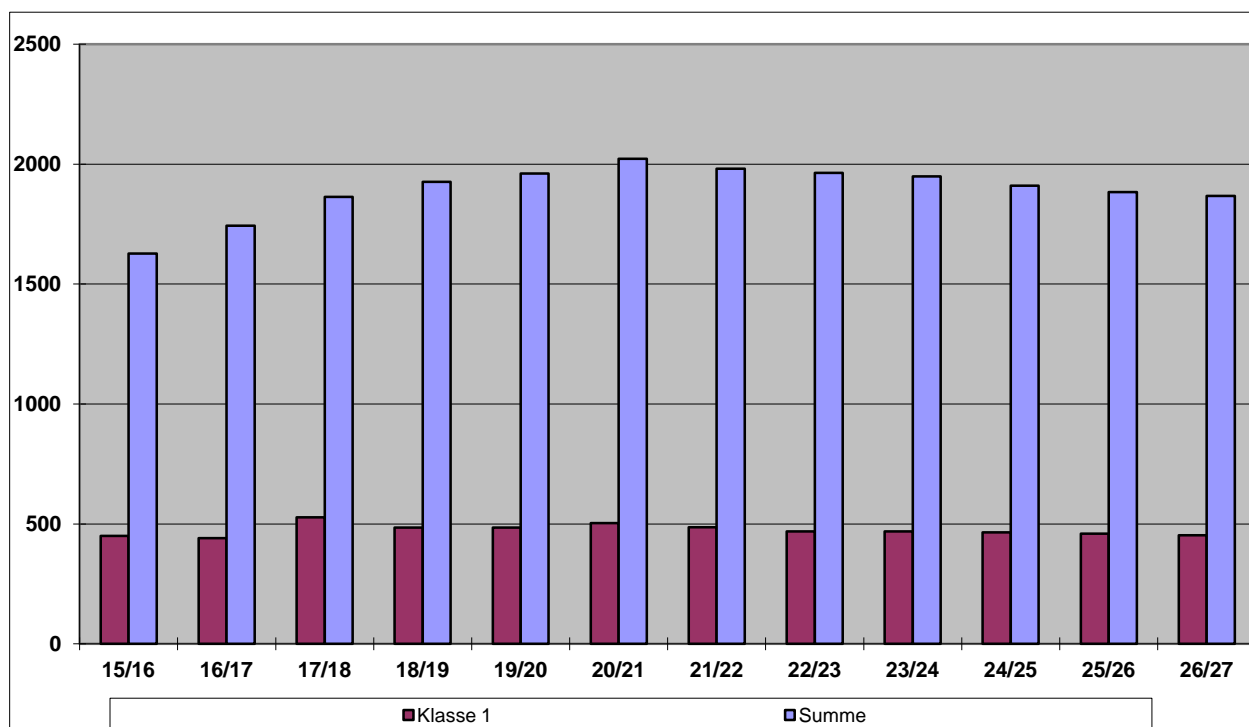
Klasse	Bestand		Voraussichtliche Schülerzahlen im Schuljahr									
	15/16	16/17	17/18	18/19	19/20	20/21	21/22	22/23	23/24	24/25	25/26	26/27
1	42	36	68	76	82	79	87	91	102	104	105	105
2	36	46	36	68	76	82	79	87	91	102	104	105
3	21	31	43	33	65	73	79	76	84	88	99	101
LRS	0	0	0	0	0	0	0	0	0	0	0	0
4	17	23	37	41	35	67	75	80	78	86	89	99
VKA	[0]	[0]	0	0	0	0	0	0	0	0	0	0
Summe	116	136	184	218	258	301	320	334	355	380	397	410



2.1.4 Gemeinsamer Schulbezirk Ortsamt Neustadt

Grundschule	Gebietsstatus nach LEP	
4. Grundschule, 15. Grundschule, 19. Grundschule, 30. Grundschule, 103. Grundschule	Oberzentrum	
Schulträger	Planungsregion	Einwohner
Landeshauptstadt Dresden	Gemeinsamer Schulbezirk Ortsamt Neustadt	550760

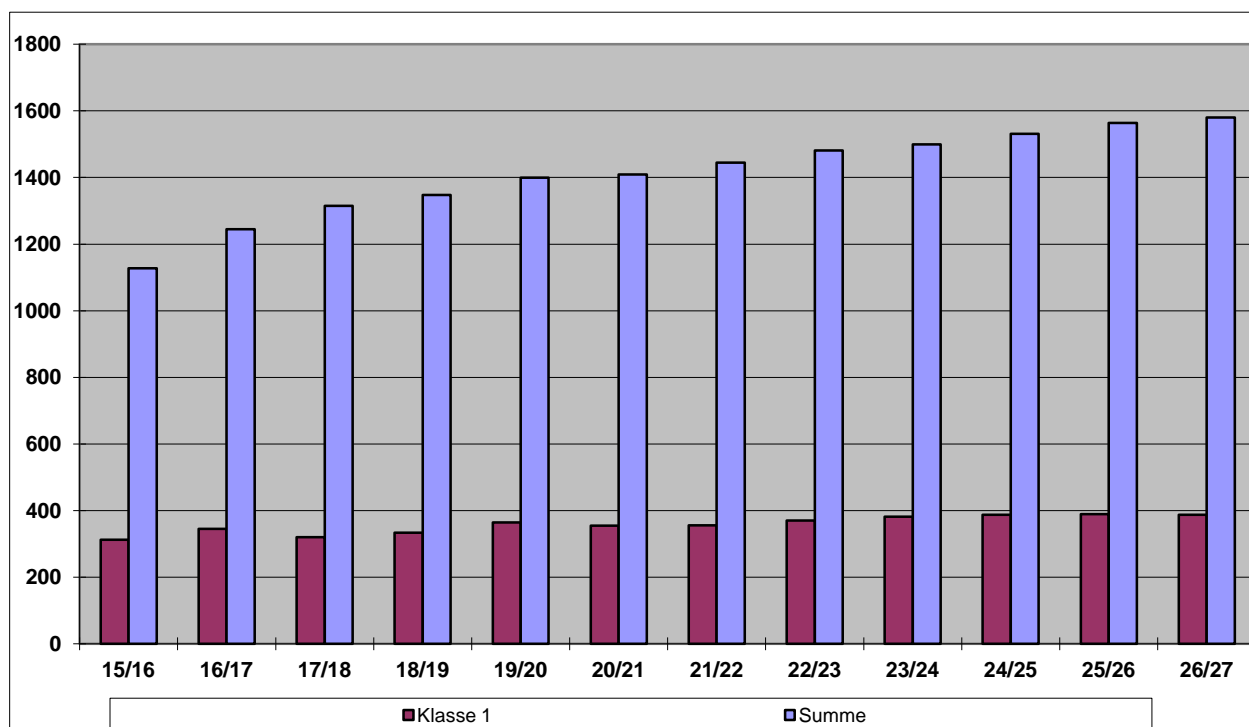
Klasse	Bestand		Voraussichtliche Schülerzahlen im Schuljahr									
	15/16	16/17	17/18	18/19	19/20	20/21	21/22	22/23	23/24	24/25	25/26	26/27
1	450	441	527	485	484	503	486	468	469	464	459	453
2	420	446	441	527	485	484	503	486	468	469	464	459
3	418	405	439	434	520	478	477	496	479	461	462	457
LRS	0	0	0	0	0	0	0	0	0	0	0	0
4	316	408	416	441	432	517	475	474	493	476	458	459
VKA	[23]	[44]	40	40	40	40	40	40	40	40	40	40
Summe	1604	1700	1863	1927	1961	2022	1981	1964	1949	1910	1883	1868



2.1.5 Gemeinsamer Schulbezirk Ortsamt Pieschen 1

Grundschule		Gebietsstatus nach LEP
8. Grundschule, 26. Grundschule, 41. Grundschule, 43. Grundschule, 144. Grundschule		Oberzentrum
Schulträger	Planungsregion	Einwohner
Landeshauptstadt Dresden	Gemeinsamer Schulbezirk Ortsamt Pieschen 1	550760

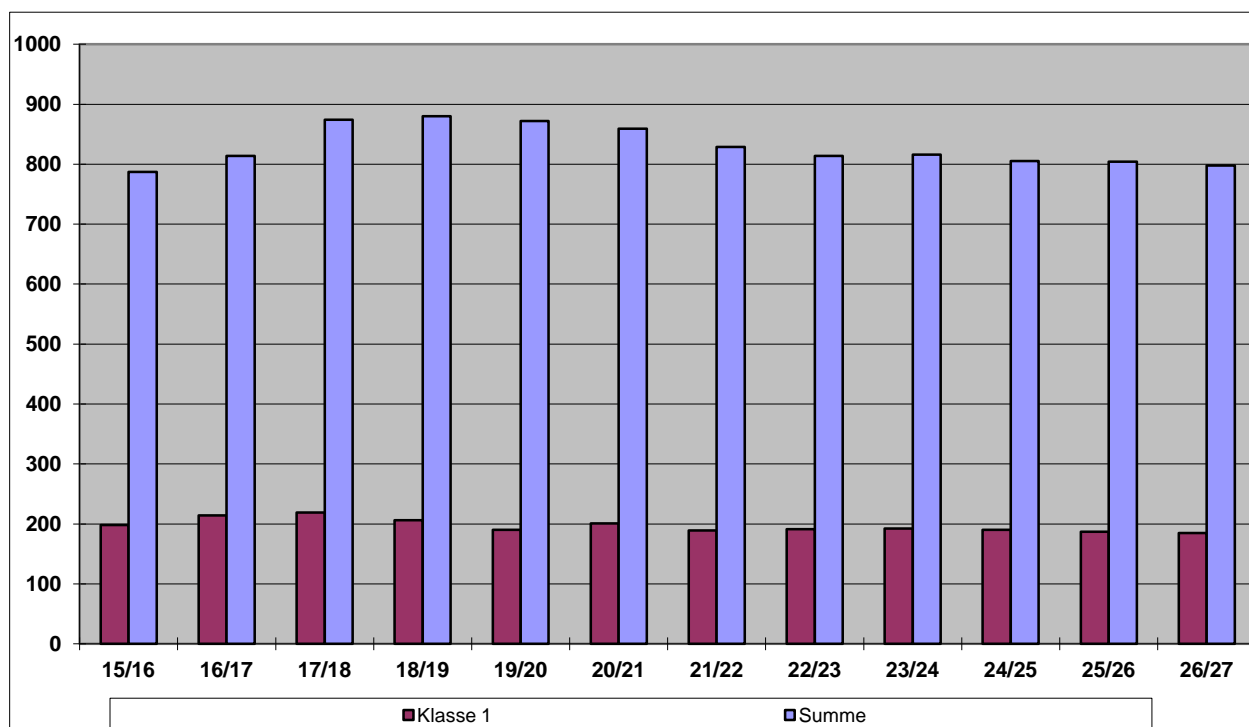
Klasse	Bestand		Voraussichtliche Schülerzahlen im Schuljahr									
	15/16	16/17	17/18	18/19	19/20	20/21	21/22	22/23	23/24	24/25	25/26	26/27
1	312	345	320	334	364	355	356	370	382	387	389	387
2	303	308	345	320	334	364	355	356	370	382	387	389
3	266	295	301	338	313	327	357	348	349	363	375	380
LRS	0	0	0	0	0	0	0	0	0	0	0	0
4	240	273	299	306	338	313	327	357	348	349	363	374
VKA	[6]	[24]	50	50	50	50	50	50	50	50	50	50
Summe	1121	1221	1315	1348	1399	1409	1445	1481	1499	1531	1564	1580



2.1.6 Gemeinsamer Schulbezirk Ortsamt Pieschen 2

Grundschule		Gebietsstatus nach LEP
56. Grundschule, 106. Grundschule		Oberzentrum
Schulträger	Planungsregion	Einwohner
Landeshauptstadt Dresden	Gemeinsamer Schulbezirk Ortsamt Pieschen 2	550760

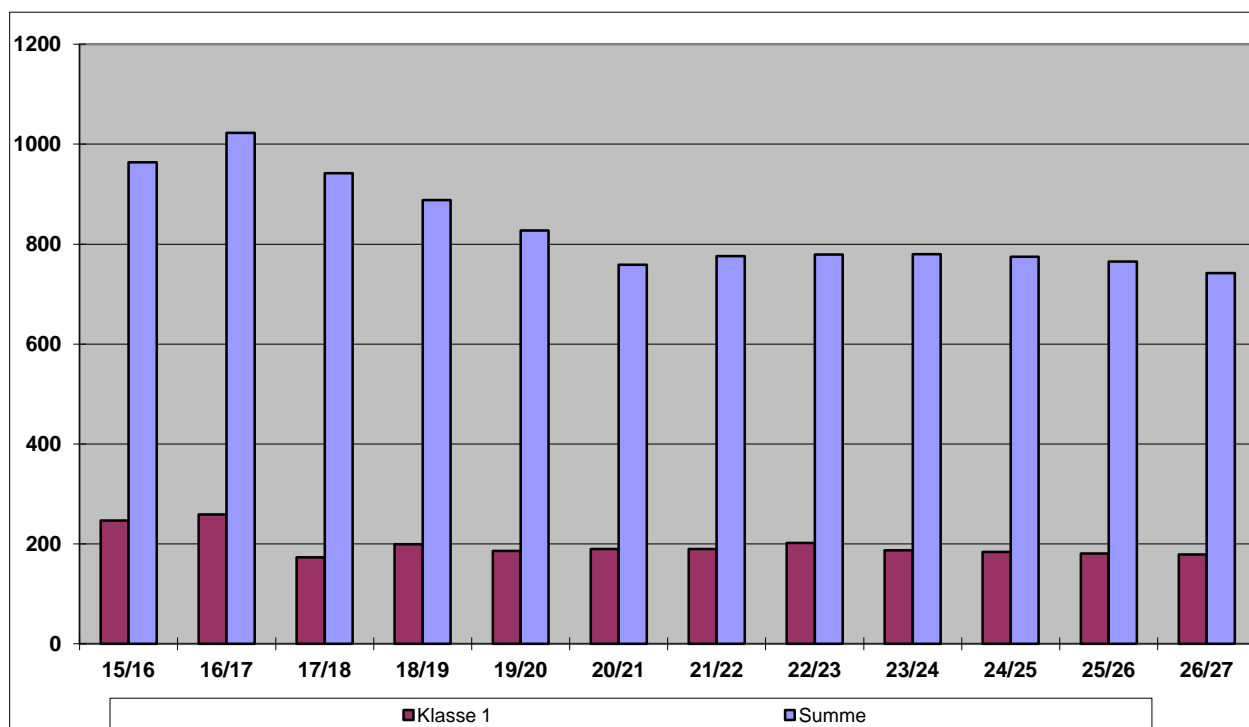
Klasse	Bestand		Voraussichtliche Schülerzahlen im Schuljahr									
	15/16	16/17	17/18	18/19	19/20	20/21	21/22	22/23	23/24	24/25	25/26	26/27
1	198	214	219	206	190	201	189	191	192	190	187	185
2	211	191	214	219	206	190	201	189	191	192	190	187
3	173	203	188	211	216	203	187	198	186	188	189	187
LRS	44	31	50	50	50	50	50	50	50	50	50	50
4	161	175	203	194	210	215	202	186	197	185	188	189
VKA	[0]	[0]	0	0	0	0	0	0	0	0	0	0
Summe	787	814	874	880	872	859	829	814	816	805	804	798



2.1.7 Gemeinsamer Schulbezirk Ortsamt Klotzsche

Grundschule	Gebietsstatus nach LEP	
50. Grundschule, 82. Grundschule, 84. Grundschule, 85. Grundschule	Oberzentrum	
Schulträger	Planungsregion	Einwohner
Landeshauptstadt Dresden	Gemeinsamer Schulbezirk Ortsamt Klotzsche	550760

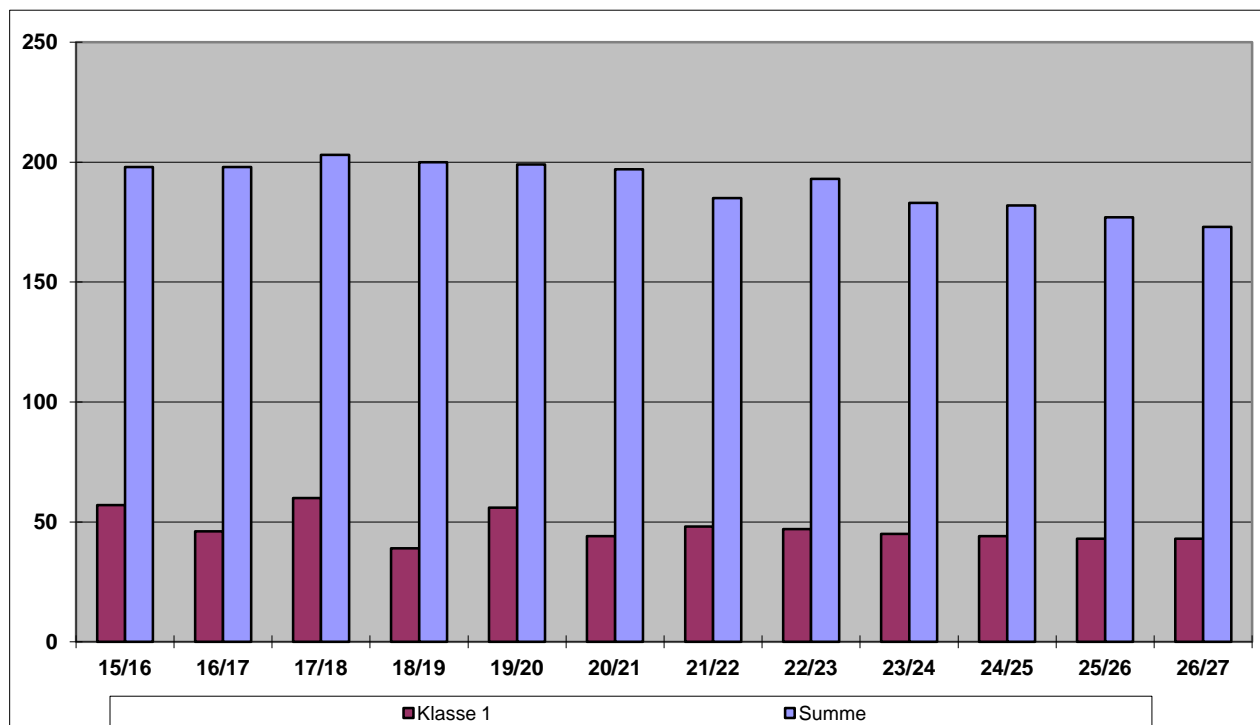
Klasse	Bestand		Voraussichtliche Schülerzahlen im Schuljahr									
	15/16	16/17	17/18	18/19	19/20	20/21	21/22	22/23	23/24	24/25	25/26	26/27
1	210	218	173	199	186	190	190	202	187	184	181	179
2	218	208	218	173	199	186	190	190	202	187	184	181
3	199	212	204	214	168	194	181	185	185	197	182	179
LRS	0	0	0	0	0	0	0	0	0	0	0	0
4	168	198	212	204	212	169	195	182	186	187	198	183
VKA	[14]	[15]	20	20	20	20	20	20	20	20	20	20
Summe	795	836	827	810	787	759	776	779	780	775	765	742



2.1.8 Einzelschulbezirk Grundschule Langebrück

Grundschule		Gebietsstatus nach LEP
Grundschule Langebrück		Oberzentrum
Schulträger	Planungsregion	Einwohner
Landeshauptstadt Dresden	Einzelschulbezirk Grundschule Langebrück	550760

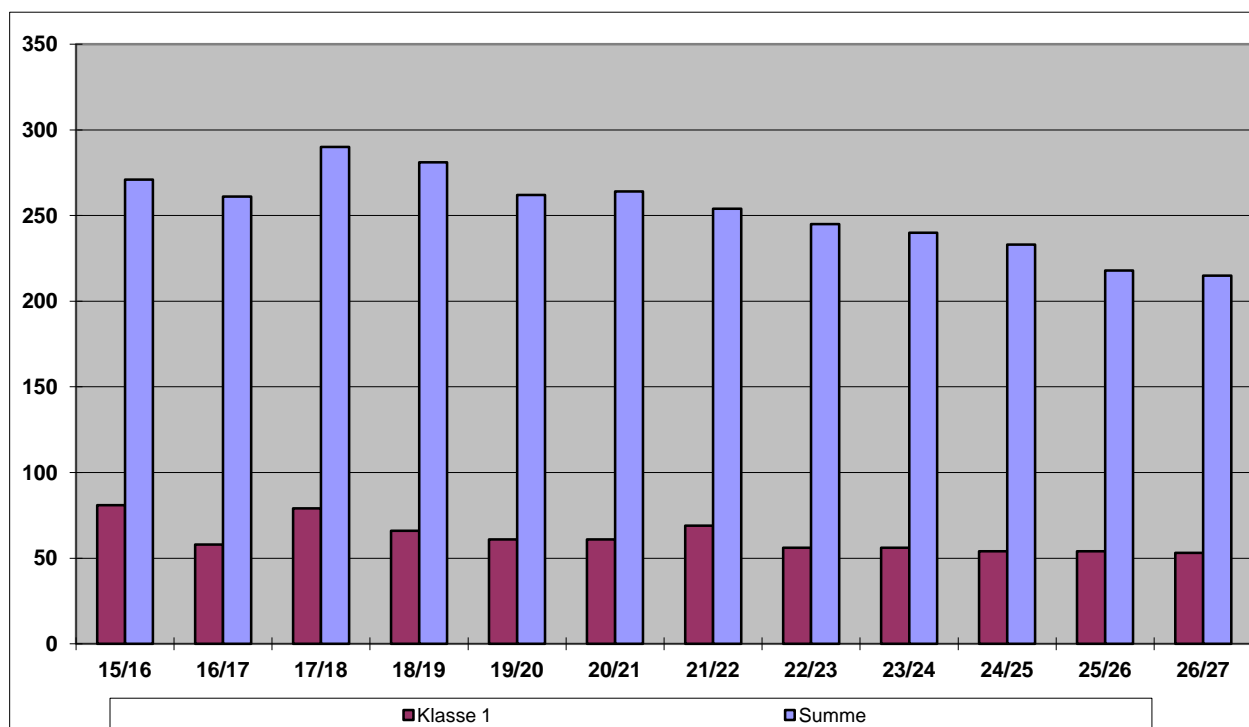
Klasse	Bestand		Voraussichtliche Schülerzahlen im Schuljahr									
	15/16	16/17	17/18	18/19	19/20	20/21	21/22	22/23	23/24	24/25	25/26	26/27
1	57	46	60	39	56	44	48	47	45	44	43	43
2	45	57	46	60	39	56	44	48	47	45	44	43
3	45	47	56	45	59	38	55	43	47	46	44	43
LRS	0	0	0	0	0	0	0	0	0	0	0	0
4	51	48	41	56	45	59	38	55	44	47	46	44
VKA	[0]	[0]	0	0	0	0	0	0	0	0	0	0
Summe	198	198	203	200	199	197	185	193	183	182	177	173



2.1.9 Einzelschulbezirk Grundschule Weixdorf

Grundschule		Gebietsstatus nach LEP
Grundschule Weixdorf		Oberzentrum
Schulträger	Planungsregion	Einwohner
Landeshauptstadt Dresden	Einzelschulbezirk Grundschule Weixdorf	550760

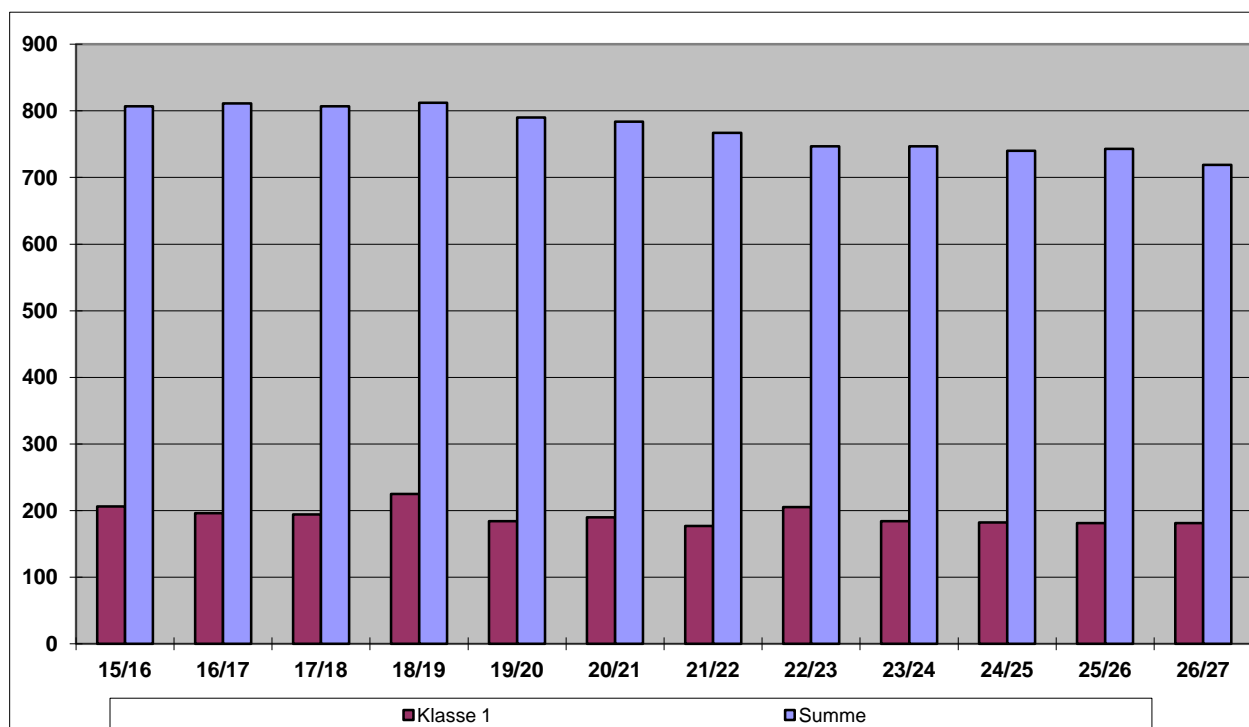
Klasse	Bestand		Voraussichtliche Schülerzahlen im Schuljahr									
	15/16	16/17	17/18	18/19	19/20	20/21	21/22	22/23	23/24	24/25	25/26	26/27
1	81	58	79	66	61	61	69	56	56	54	54	53
2	72	84	58	79	66	61	61	69	56	56	54	54
3	52	69	83	57	78	65	60	60	68	55	55	53
LRS	0	0	0	0	0	0	0	0	0	0	0	0
4	66	50	70	79	57	77	64	60	60	68	55	55
VKA	[0]	[0]	0	0	0	0	0	0	0	0	0	0
Summe	271	261	290	281	262	264	254	245	240	233	218	215



2.1.10 Gemeinsamer Schulbezirk Ortsamt Loschwitz

Grundschule	Gebietsstatus nach LEP	
59. Grundschule, 61. Grundschule, 62. Grundschule, 88. Grundschule	Oberzentrum	
Schulträger	Planungsregion	Einwohner
Landeshauptstadt Dresden	Gemeinsamer Schulbezirk Ortsamt Loschwitz	550760

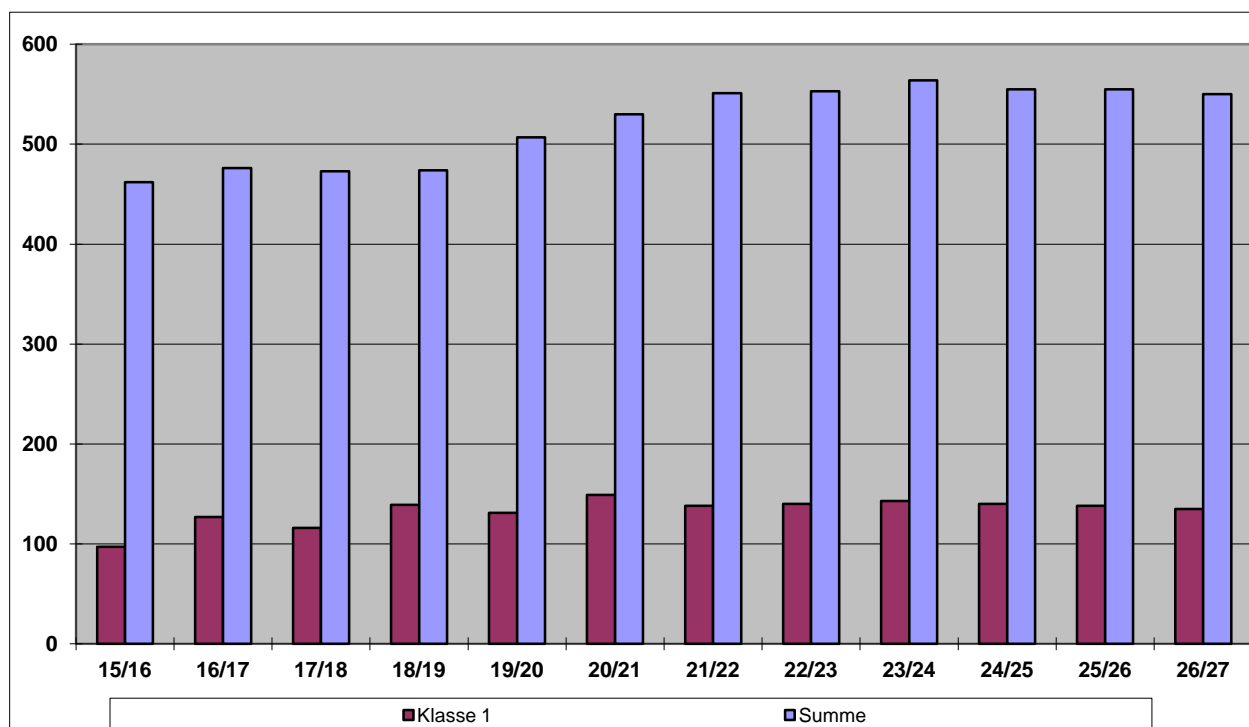
Klasse	Bestand		Voraussichtliche Schülerzahlen im Schuljahr									
	15/16	16/17	17/18	18/19	19/20	20/21	21/22	22/23	23/24	24/25	25/26	26/27
1	206	196	194	225	184	190	177	205	184	182	181	181
2	220	211	196	194	225	184	190	177	205	184	182	181
3	190	214	206	191	189	220	179	185	172	200	179	177
LRS	0	0	0	0	0	0	0	0	0	0	0	0
4	191	190	211	202	192	190	221	180	186	174	201	180
VKA	[0]	[0]	0	0	0	0	0	0	0	0	0	0
Summe	807	811	807	812	790	784	767	747	747	740	743	719



2.1.11 Gemeinsamer Schulbezirk Ortschaft Schönfeld/Weißig

Grundschule		Gebietsstatus nach LEP
Grundschule Schönfeld, Grundschule Weißig		Oberzentrum
Schulträger	Planungsregion	Einwohner
Landeshauptstadt Dresden	Gemeinsamer Schulbezirk Ortschaft Schönfeld-Weißig	550760

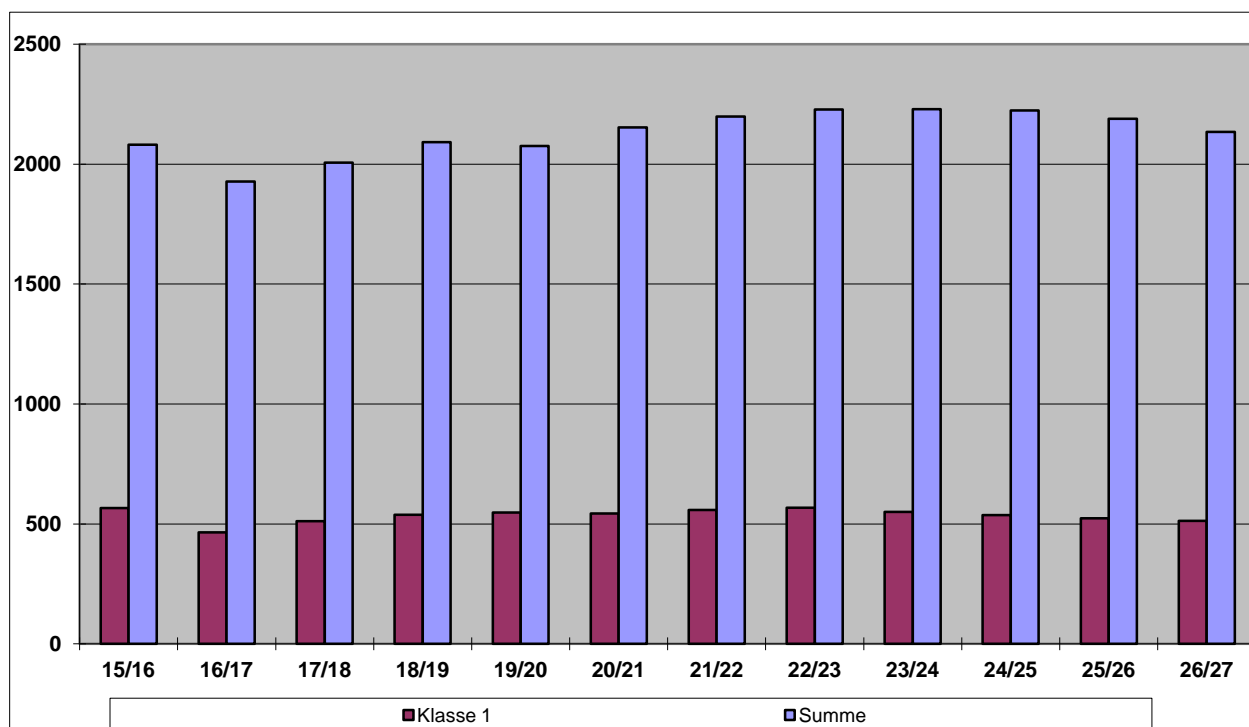
Klasse	Bestand		Voraussichtliche Schülerzahlen im Schuljahr									
	15/16	16/17	17/18	18/19	19/20	20/21	21/22	22/23	23/24	24/25	25/26	26/27
1	97	127	116	139	131	149	138	140	143	140	138	135
2	134	100	127	116	139	131	149	138	140	143	140	138
3	117	130	97	124	113	136	128	146	135	137	140	137
LRS	0	0	0	0	0	0	0	0	0	0	0	0
4	114	119	133	95	124	114	136	129	146	135	137	140
VKA	[0]	[0]	0	0	0	0	0	0	0	0	0	0
Summe	462	476	473	474	507	530	551	553	564	555	555	550



2.1.12 Gemeinsamer Schulbezirk Ortsamt Blasewitz 1

Grundschule		Gebietsstatus nach LEP
6. Grundschule, 25. Grundschule, 32. Grundschule, 51. Grundschule, 63. Grundschule, 108. Grundschule		Oberzentrum
Schulträger	Planungsregion	Einwohner
Landeshauptstadt Dresden	Gemeinsamer Schulbezirk Ortsamt Blasewitz 1	550760

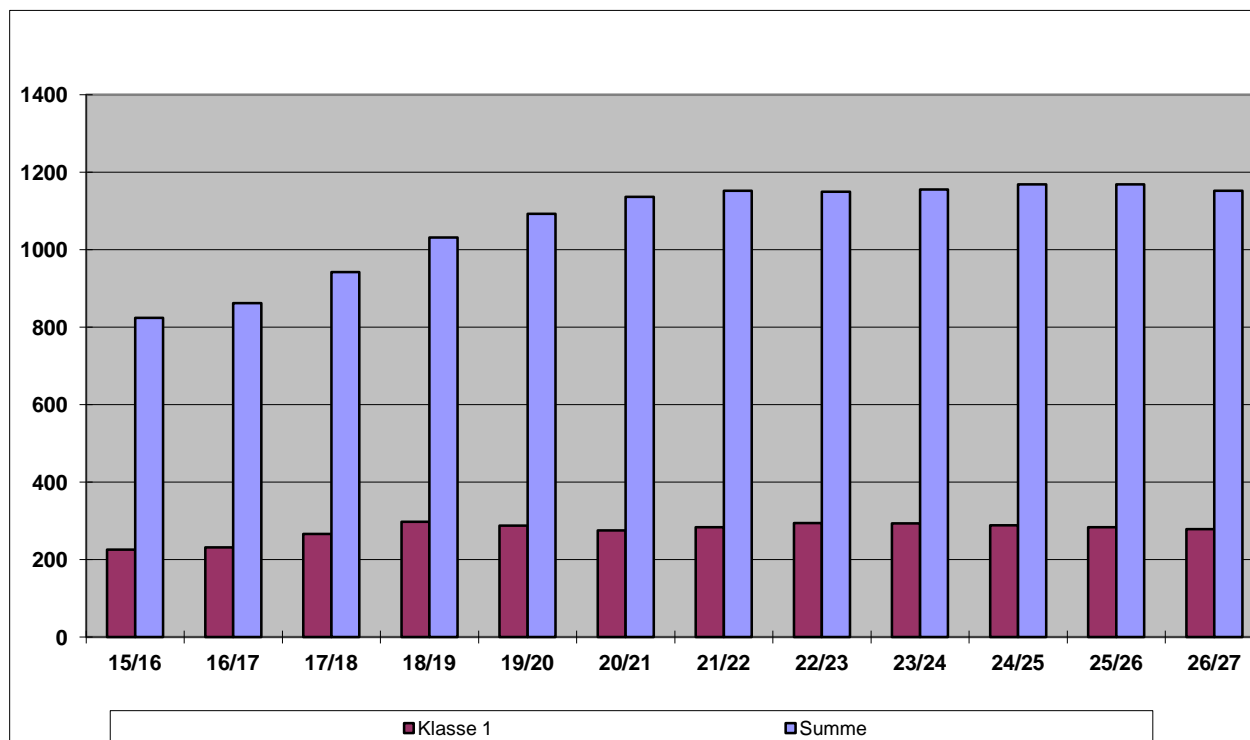
Klasse	Bestand		Voraussichtliche Schülerzahlen im Schuljahr									
	15/16	16/17	17/18	18/19	19/20	20/21	21/22	22/23	23/24	24/25	25/26	26/27
1	502	465	512	538	548	543	558	568	550	537	523	513
2	464	500	465	512	538	548	543	558	568	550	537	523
3	465	482	492	457	504	530	540	535	550	560	542	529
LRS	27	29	30	30	30	30	30	30	30	30	30	30
4	401	452	507	555	456	502	527	537	532	547	557	539
VKA	[0]	[0]	0	0	0	0	0	0	0	0	0	0
Summe	1859	1928	2006	2092	2076	2153	2198	2228	2230	2224	2189	2134



2.1.13 Gemeinsamer Schulbezirk Ortsamt Blasewitz 2

Grundschule		Gebietsstatus nach LEP
33. Grundschule, 44. Grundschule, 96. Grundschule		Oberzentrum
Schulträger	Planungsregion	Einwohner
Landeshauptstadt Dresden	Gemeinsamer Schulbezirk Ortsamt Blasewitz 2	550760

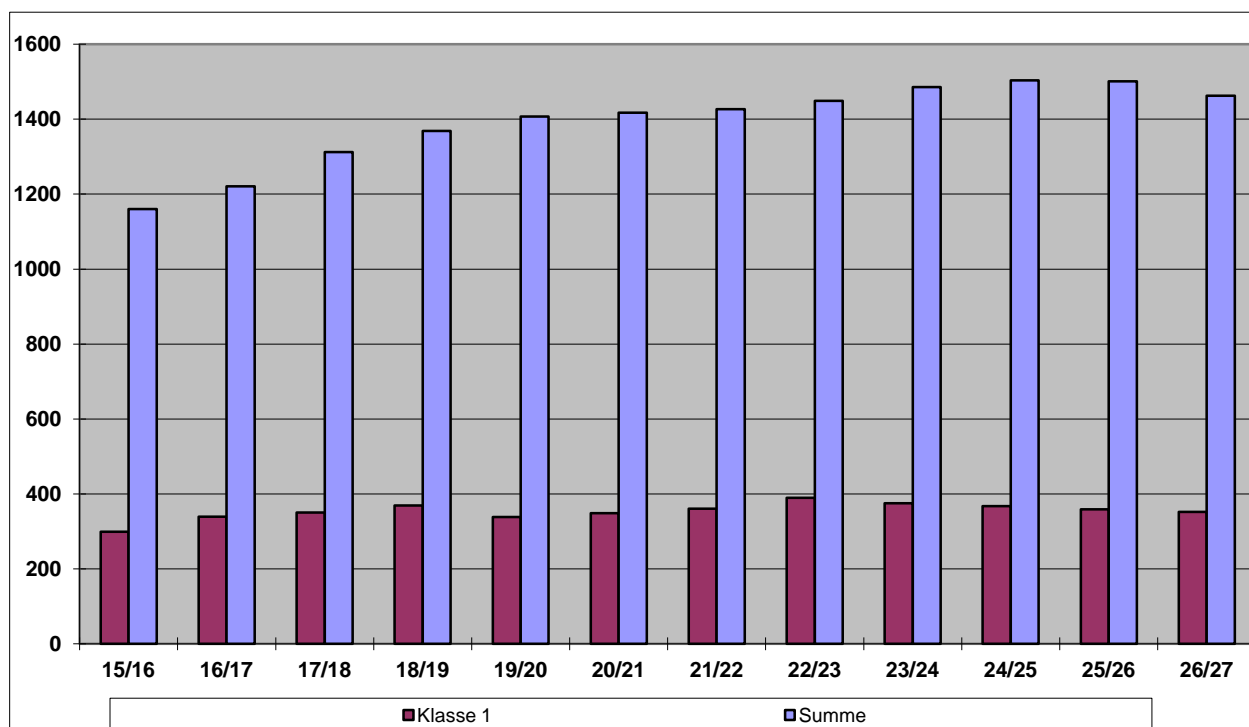
Klasse	Bestand		Voraussichtliche Schülerzahlen im Schuljahr									
	15/16	16/17	17/18	18/19	19/20	20/21	21/22	22/23	23/24	24/25	25/26	26/27
1	225	231	266	297	287	275	283	294	293	288	283	278
2	214	225	231	266	297	287	275	283	294	293	288	283
3	209	190	221	227	262	293	283	271	279	290	289	284
LRS	0	0	0	0	0	0	0	0	0	0	0	0
4	176	205	204	221	226	261	291	281	269	277	288	287
VKA	[0]	[11]	20	20	20	20	20	20	20	20	20	20
Summe	824	851	942	1031	1092	1136	1152	1149	1155	1168	1168	1152



2.1.14 Gemeinsamer Schulbezirk Ortsamt Leuben

Grundschule	Gebietsstatus nach LEP	
65. Grundschule, 91. Grundschule, 92. Grundschule, 93. Grundschule, 95. Grundschule	Oberzentrum	
Schulträger	Planungsregion	Einwohner
Landeshauptstadt Dresden	Gemeinsamer Schulbezirk Ortsamt Leuben	550760

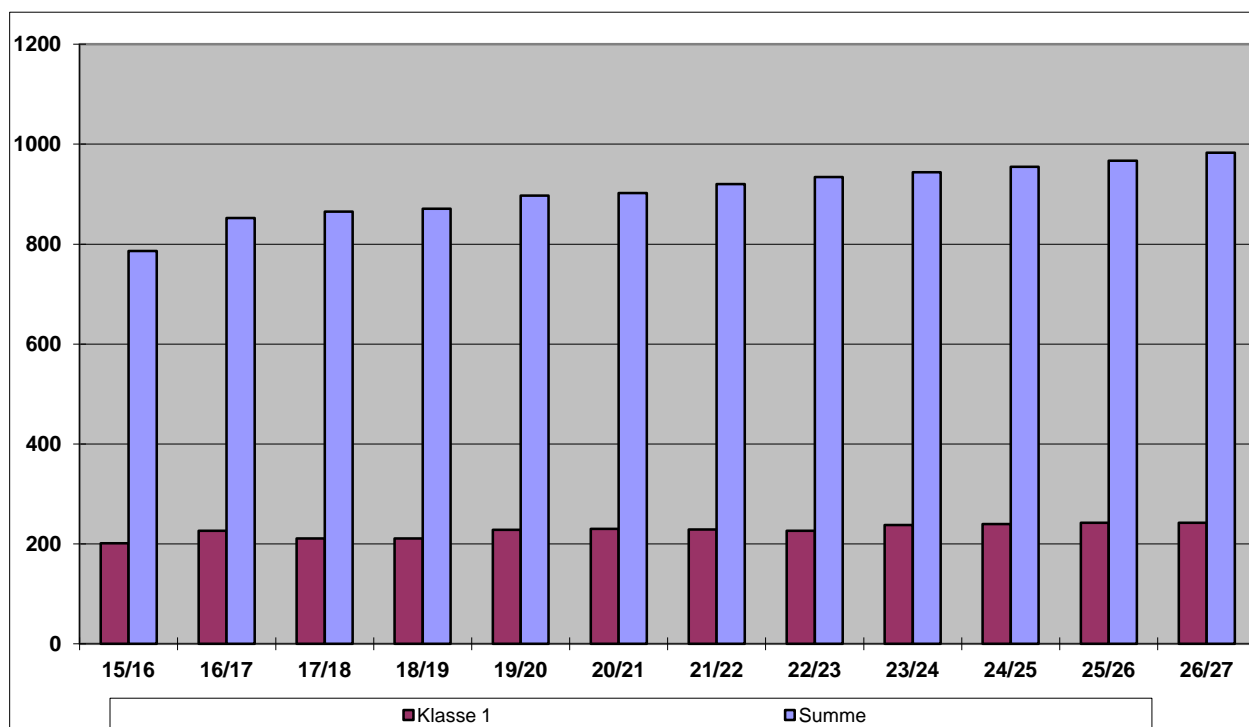
Klasse	Bestand		Voraussichtliche Schülerzahlen im Schuljahr									
	15/16	16/17	17/18	18/19	19/20	20/21	21/22	22/23	23/24	24/25	25/26	26/27
1	299	339	350	369	338	349	361	390	375	367	359	352
2	300	300	339	350	369	338	349	361	390	375	367	359
3	267	291	293	332	343	362	331	342	354	383	368	360
LRS	0	0	0	0	0	0	0	0	0	0	0	0
4	290	268	305	293	332	343	361	331	342	354	382	367
VKA	[4]	[23]	25	25	25	25	25	25	25	25	25	25
Summe	1156	1198	1312	1369	1407	1417	1427	1449	1486	1504	1501	1463



2.1.15 Gemeinsamer Schulbezirk Ortsamt Prohlis 1

Grundschule		Gebietsstatus nach LEP
47. Grundschule, 68. Grundschule, 129. Grundschule		Oberzentrum
Schulträger	Planungsregion	Einwohner
Landeshauptstadt Dresden	Gemeinsamer Schulbezirk Ortsamt Prohlis 1	550760

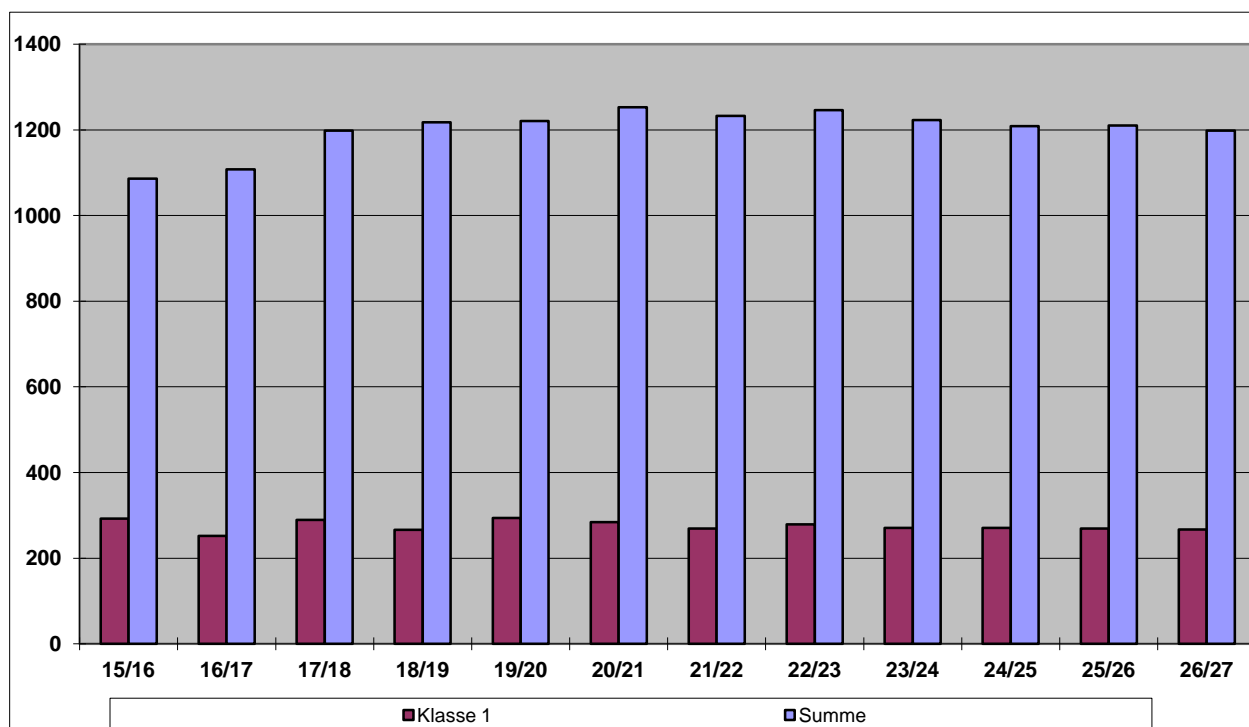
Klasse	Bestand		Voraussichtliche Schülerzahlen im Schuljahr									
	15/16	16/17	17/18	18/19	19/20	20/21	21/22	22/23	23/24	24/25	25/26	26/27
1	201	226	211	211	228	230	229	226	238	240	242	242
2	198	202	226	211	211	228	230	229	226	238	240	242
3	199	196	198	222	207	207	224	226	225	222	234	236
LRS	0	0	0	0	0	0	0	0	0	0	0	0
4	188	204	200	197	221	207	207	223	225	225	221	233
VKA	[0]	[24]	30	30	30	30	30	30	30	30	30	30
Summe	786	828	865	871	897	902	920	934	944	955	967	983



2.1.16 Gemeinsamer Schulbezirk Ortsamt Prohlis 2

Grundschule		Gebietsstatus nach LEP
89. Grundschule, 90. Grundschule, 120. Grundschule, 122. Grundschule		Oberzentrum
Schulträger	Planungsregion	Einwohner
Landeshauptstadt Dresden	Gemeinsamer Schulbezirk Ortsamt Prohlis 2	550760

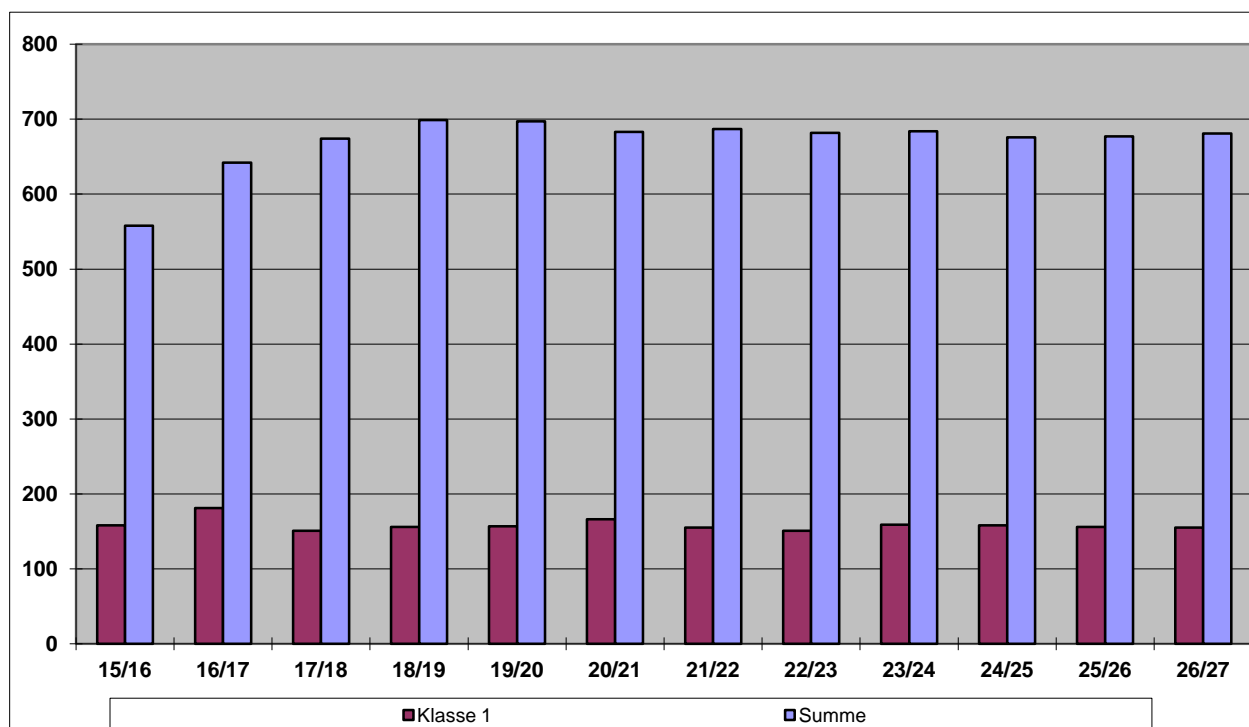
Klasse	Bestand		Voraussichtliche Schülerzahlen im Schuljahr									
	15/16	16/17	17/18	18/19	19/20	20/21	21/22	22/23	23/24	24/25	25/26	26/27
1	292	252	289	266	294	284	269	279	271	271	269	267
2	262	286	252	289	266	294	284	269	279	271	271	269
3	212	247	281	247	284	261	289	279	264	274	266	266
LRS	28	31	30	30	30	30	30	30	30	30	30	30
4	224	228	246	286	247	284	261	289	279	263	274	266
VKA	[68]	[64]	100	100	100	100	100	100	100	100	100	100
Summe	1018	1044	1198	1218	1221	1253	1233	1246	1223	1209	1210	1198



2.1.17 Gemeinsamer Schulbezirk Ortsamt Plauen 1

Grundschule	Gebietsstatus nach LEP	
70. Grundschule, 71. Grundschule, 117. Grundschule	Oberzentrum	
Schulträger	Planungsregion	Einwohner
Landeshauptstadt Dresden	Gemeinsamer Schulbezirk Ortsamt Plauen 1	550760

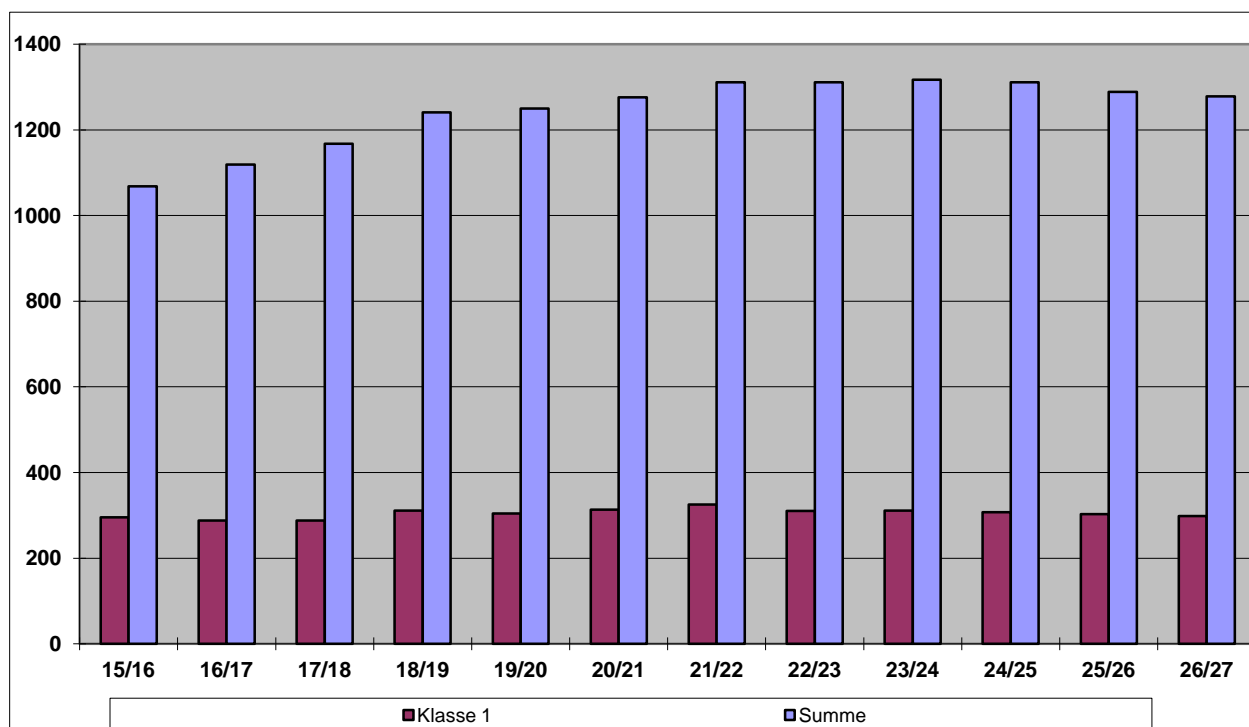
Klasse	Bestand		Voraussichtliche Schülerzahlen im Schuljahr									
	15/16	16/17	17/18	18/19	19/20	20/21	21/22	22/23	23/24	24/25	25/26	26/27
1	158	181	151	156	157	166	155	151	159	158	156	155
2	129	161	181	151	156	157	166	155	151	159	158	156
3	121	133	157	177	147	152	153	162	151	147	155	154
LRS	0	0	0	0	0	0	0	0	0	0	0	0
4	127	119	125	155	177	148	153	154	163	152	148	156
VKA	[23]	[48]	60	60	60	60	60	60	60	60	60	60
Summe	535	594	674	699	697	683	687	682	684	676	677	681



2.1.18 Gemeinsamer Schulbezirk Ortsamt Plauen 2

Grundschule		Gebietsstatus nach LEP
14. Grundschule, 39. Grundschule, 49. Grundschule, 80. Grundschule		Oberzentrum
Schulträger	Planungsregion	Einwohner
Landeshauptstadt Dresden	Gemeinsamer Schulbezirk Ortsamt Plauen 2	550760

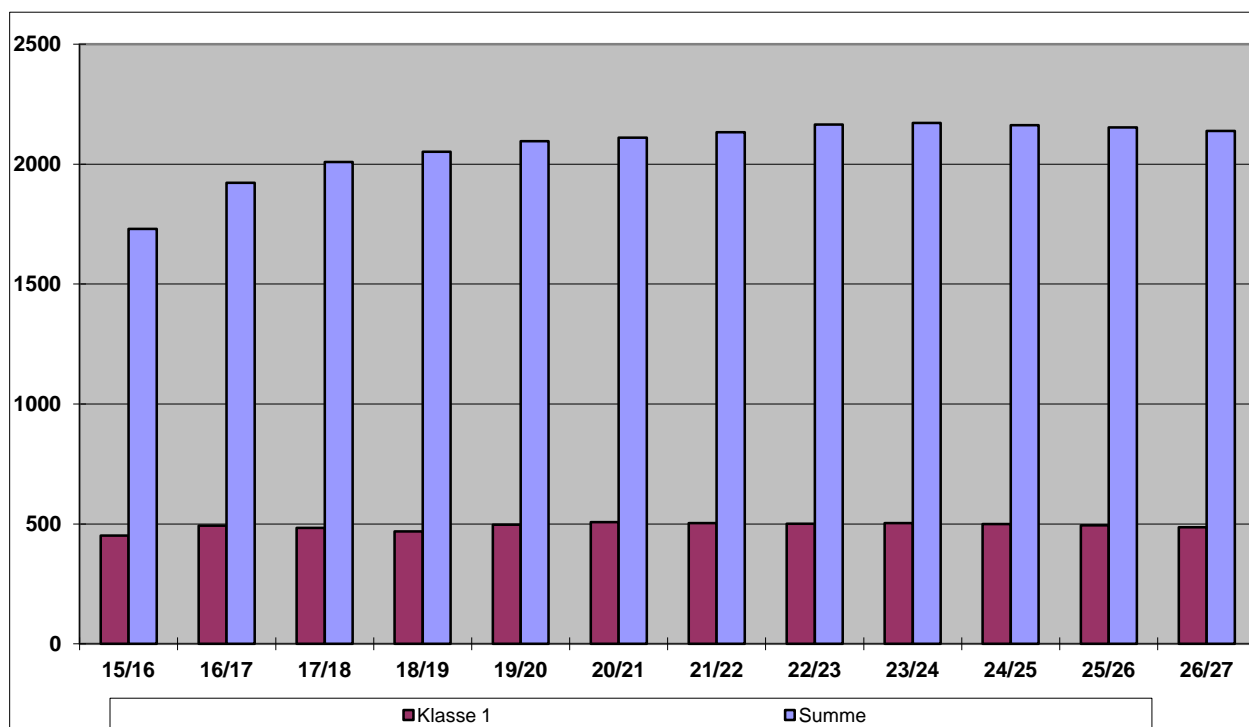
Klasse	Bestand		Voraussichtliche Schülerzahlen im Schuljahr									
	15/16	16/17	17/18	18/19	19/20	20/21	21/22	22/23	23/24	24/25	25/26	26/27
1	295	288	288	311	304	313	325	310	311	307	303	298
2	245	288	288	288	311	304	313	325	310	311	307	303
3	235	238	283	283	283	306	299	308	320	305	306	302
LRS	23	30	30	30	30	30	30	30	30	30	30	30
4	247	247	239	289	282	283	304	298	306	318	303	305
VKA	[23]	[28]	40	40	40	40	40	40	40	40	40	40
Summe	1045	1091	1168	1241	1250	1276	1311	1311	1317	1311	1289	1278



2.1.19 Gemeinsamer Schulbezirk Ortsamt Cotta und Ortschaften 1

Grundschule		Gebietsstatus nach LEP
12. Grundschule, 37. Grundschule, 74. Grundschule, 75. Grundschule, 76. Grundschule, 135. Grundschule, 139. Grundschule		Oberzentrum
Schulträger	Planungsregion	Einwohner
Landeshauptstadt Dresden	Gemeinsamer Schulbezirk Ortsamt Cotta und Ortschaften 1	550760

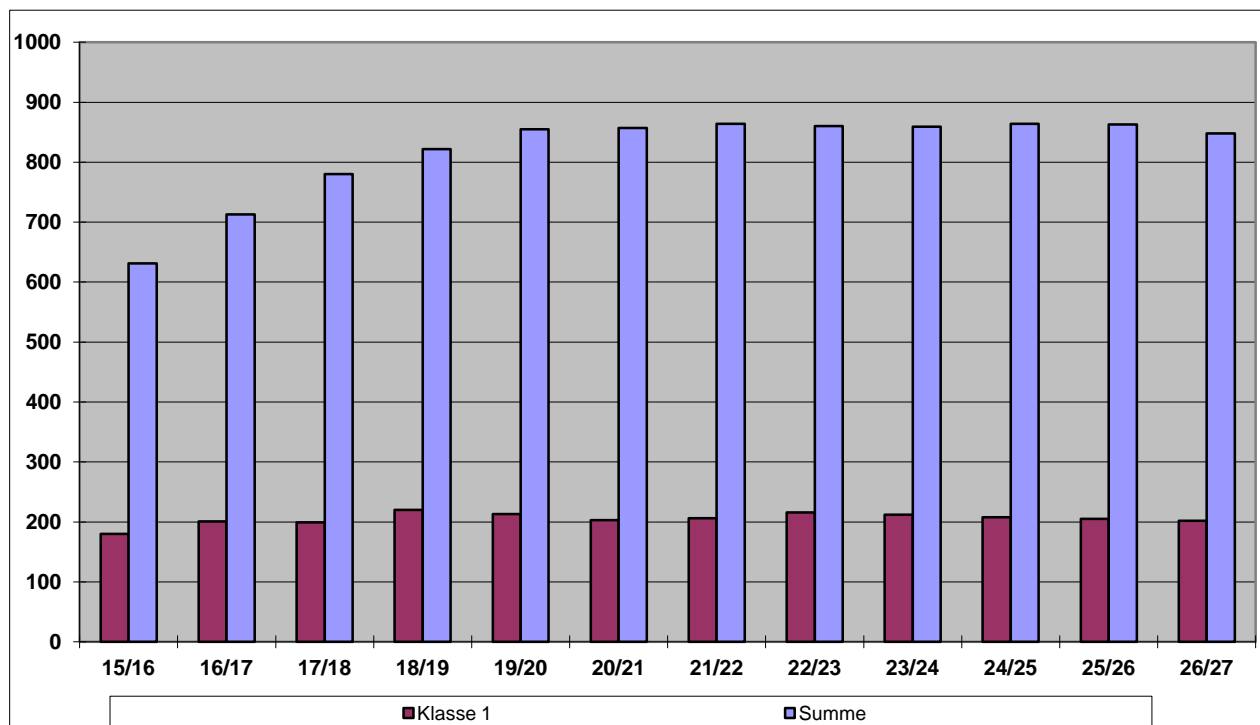
Klasse	Bestand		Voraussichtliche Schülerzahlen im Schuljahr									
	15/16	16/17	17/18	18/19	19/20	20/21	21/22	22/23	23/24	24/25	25/26	26/27
1	451	493	483	468	496	508	504	501	503	499	494	486
2	440	451	493	483	468	496	508	504	501	503	499	494
3	393	417	442	484	474	459	487	499	495	492	494	490
LRS	43	47	50	50	50	50	50	50	50	50	50	50
4	353	407	416	442	483	473	459	486	498	494	491	493
VKA	[50]	[108]	125	125	125	125	125	125	125	125	125	125
Summe	1680	1815	2009	2052	2096	2111	2133	2165	2172	2163	2153	2138



2.1.20 Gemeinsamer Schulbezirk Ortsamt Cotta 2

Grundschule		Gebietsstatus nach LEP
35. Grundschule, 81. Grundschule, Grundschule Naußlitz		Oberzentrum
Schulträger	Planungsregion	Einwohner
Landeshauptstadt Dresden	Gemeinsamer Schulbezirk Ortsamt Cotta 2	550760

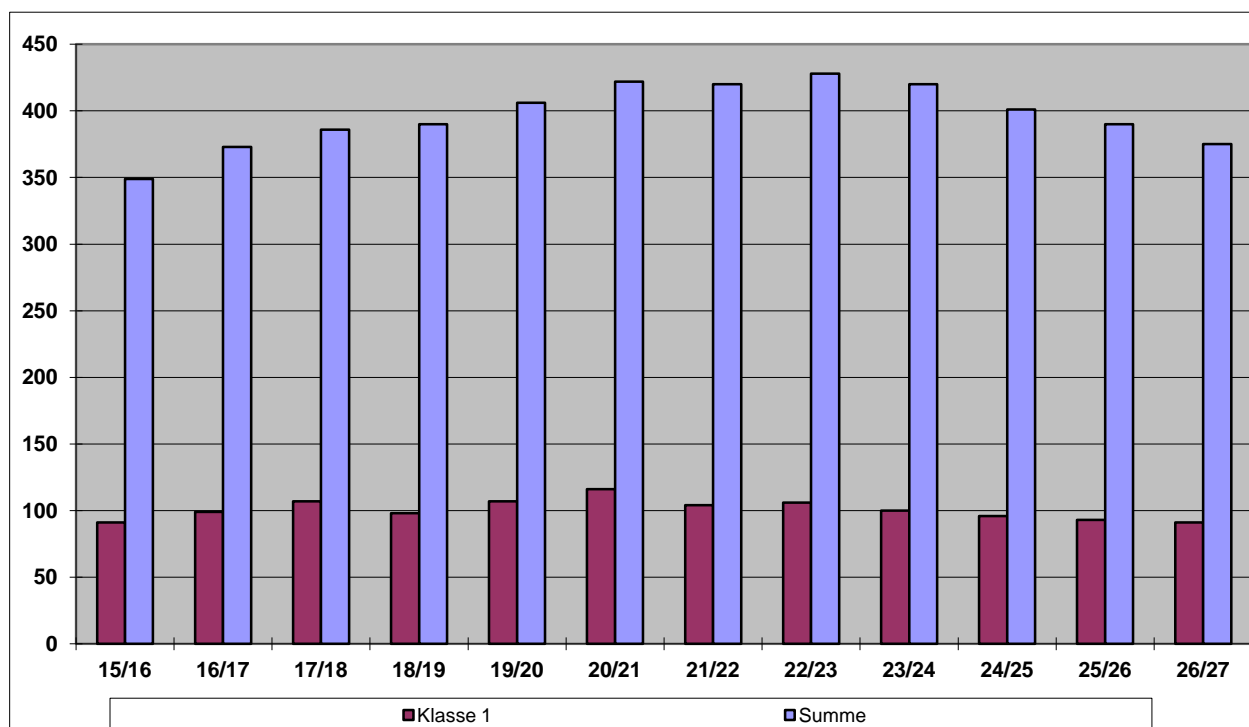
Klasse	Bestand		Voraussichtliche Schülerzahlen im Schuljahr									
	15/16	16/17	17/18	18/19	19/20	20/21	21/22	22/23	23/24	24/25	25/26	26/27
1	180	201	199	220	213	203	206	216	212	208	205	202
2	183	176	201	199	220	213	203	206	216	212	208	205
3	160	175	172	197	195	216	209	199	202	212	208	204
LRS	0	0	0	0	0	0	0	0	0	0	0	0
4	108	161	178	176	197	195	216	209	199	202	212	207
VKA	[0]	[0]	30	30	30	30	30	30	30	30	30	30
Summe	631	713	780	822	855	857	864	860	859	864	863	848



2.1.21 Gemeinsamer Schulbezirk Ortsamt Cotta und Ortschaften 3

Grundschule		Gebietsstatus nach LEP
77. Grundschule, Grundschule Cossebaude		Oberzentrum
Schulträger	Planungsregion	Einwohner
Landeshauptstadt Dresden	Gemeinsamer Schulbezirk Ortsamt Cotta und Ortschaften 3	550760

Klasse	Bestand		Voraussichtliche Schülerzahlen im Schuljahr									
	15/16	16/17	17/18	18/19	19/20	20/21	21/22	22/23	23/24	24/25	25/26	26/27
1	91	99	107	98	107	116	104	106	100	96	93	91
2	95	92	99	107	98	107	116	104	106	100	96	93
3	92	90	89	96	104	95	104	113	101	103	97	93
LRS	0	0	0	0	0	0	0	0	0	0	0	0
4	71	92	91	89	97	104	96	105	113	102	104	98
VKA	[0]	[0]	0	0	0	0	0	0	0	0	0	0
Summe	349	373	386	390	406	422	420	428	420	401	390	375



2.2 Oberschulen

2.2.1 Gesamtstädtische Darstellung

Gebietsstatus nach LEP

Oberzentrum

Schulträger

Planungsregion

Einwohner

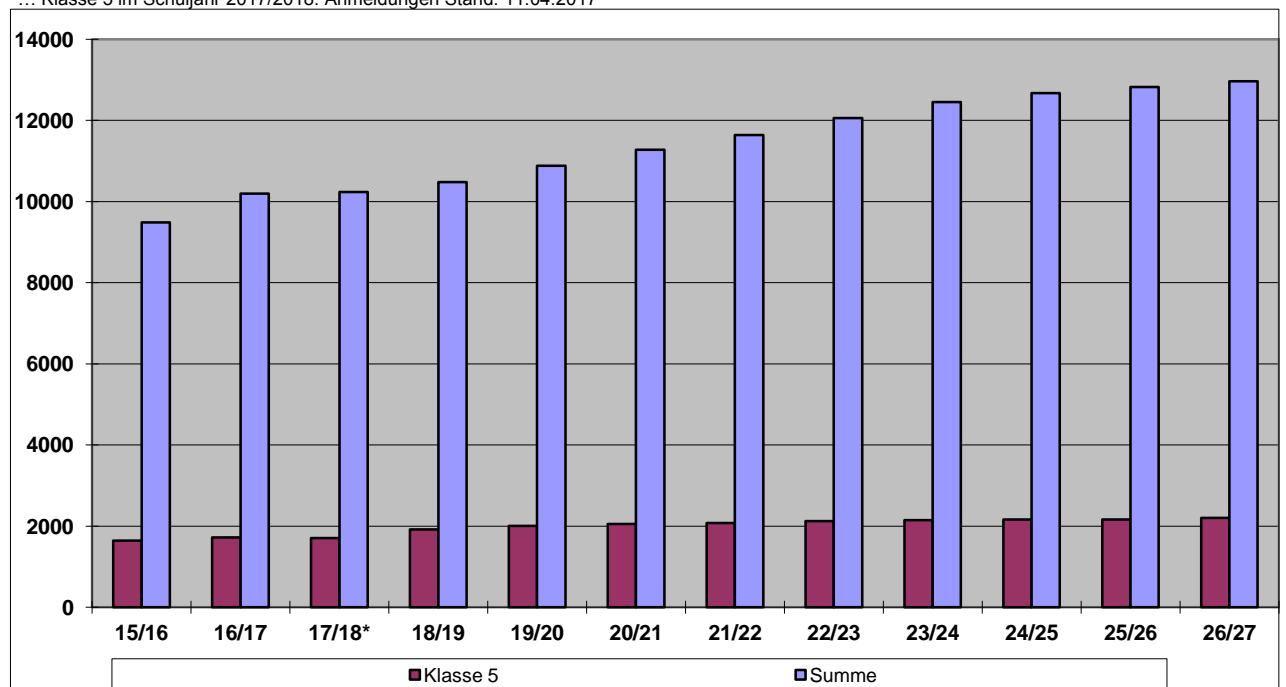
Landeshauptstadt Dresden

Landeshauptstadt Dresden

550760

	Bestand		Voraussichtliche Schülerzahlen im Schuljahr									
Klasse	15/16	16/17	17/18*	18/19	19/20	20/21	21/22	22/23	23/24	24/25	25/26	26/27
5	1644	1719	1707	1921	2002	2054	2079	2122	2144	2160	2163	2200
6	1608	1714	1719	1707	1921	2002	2054	2079	2122	2144	2160	2163
7	1486	1642	1714	1719	1707	1921	2002	2054	2079	2122	2144	2160
8	1544	1604	1642	1714	1719	1707	1921	2002	2054	2079	2122	2144
9	1603	1679	1598	1635	1708	1711	1699	1914	1996	2048	2073	2115
10	1323	1390	1407	1340	1376	1435	1441	1440	1610	1674	1716	1740
VKA	[275]	[448]	448	448	448	448	448	448	448	448	448	448
Summe	9208	9748	10235	10484	10881	11278	11644	12059	12453	12675	12826	12970

*... Klasse 5 im Schuljahr 2017/2018: Anmeldungen Stand: 11.04.2017

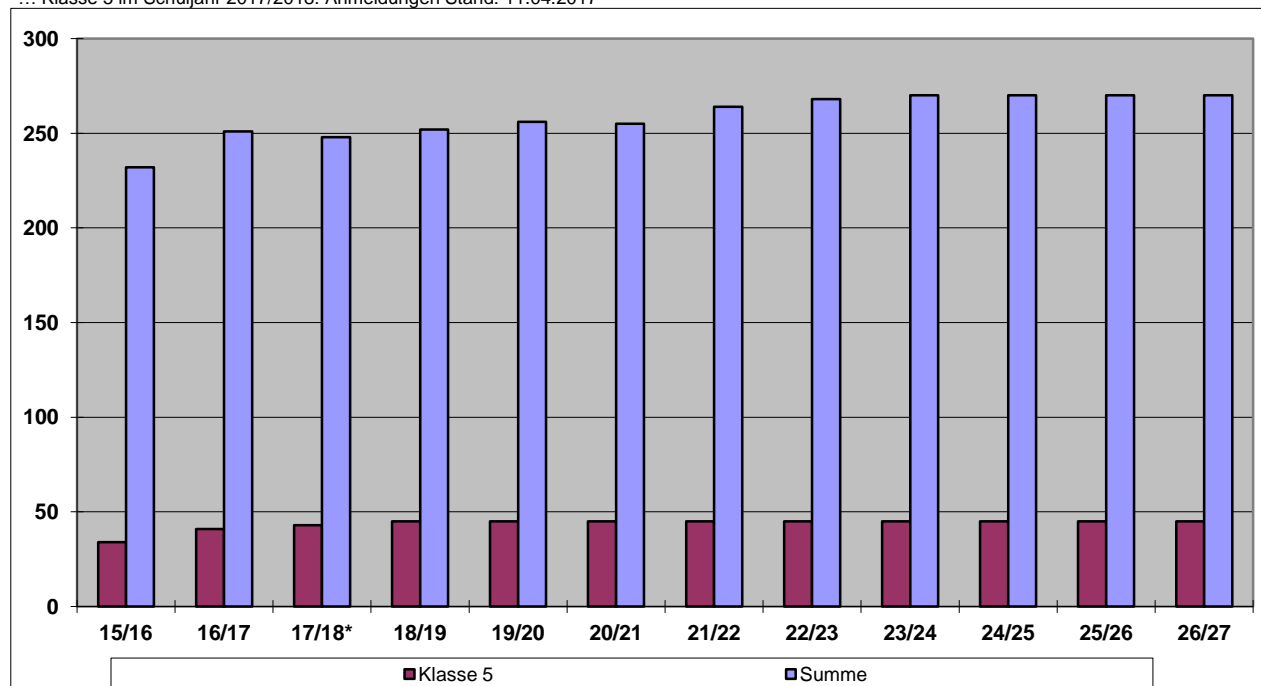


2.2.2 Planungsregion 10. Oberschule - Sportoberschule

Oberschule		Gebietsstatus nach LEP
Sportoberschule Dresden		Oberzentrum
Schulträger	Planungsregion	Einwohner
Landeshauptstadt Dresden	Sportoberschule	550760

Klasse	Bestand		Voraussichtliche Schülerzahlen im Schuljahr									
	15/16	16/17	17/18*	18/19	19/20	20/21	21/22	22/23	23/24	24/25	25/26	26/27
5	34	41	43	45	45	45	45	45	45	45	45	45
6	36	36	41	43	45	45	45	45	45	45	45	45
7	36	46	36	41	43	45	45	45	45	45	45	45
8	38	41	46	36	41	43	45	45	45	45	45	45
9	48	41	41	46	36	41	43	45	45	45	45	45
10	40	46	41	41	46	36	41	43	45	45	45	45
VKA	[0]	[0]	0	0	0	0	0	0	0	0	0	0
Summe	232	251	248	252	256	255	264	268	270	270	270	270

*... Klasse 5 im Schuljahr 2017/2018: Anmeldungen Stand: 11.04.2017

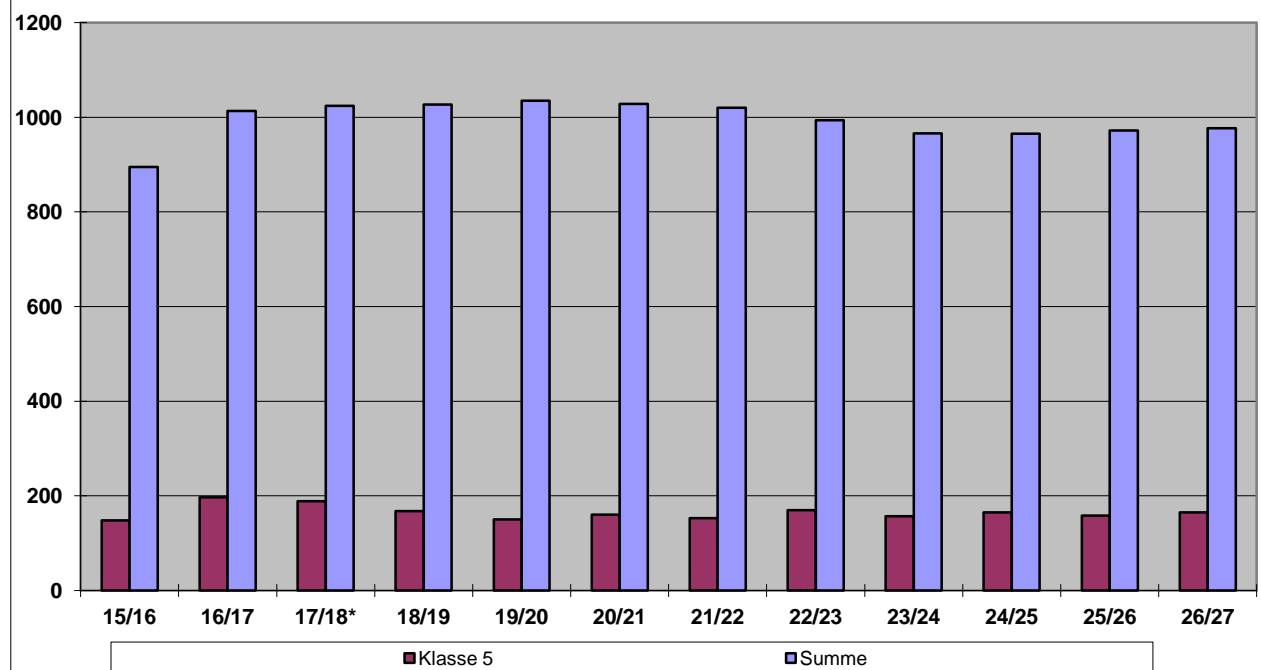


2.2.3 Planungsregion Rechtselbisch Ost

Oberschule	Gebietsstatus nach LEP	
62. Oberschule, 88. Oberschule, Oberschule Weißig	Oberzentrum	
Schulträger	Planungsregion	Einwohner
Landeshauptstadt Dresden	Rechtselbisch Ost	550760

Klasse	Bestand		Voraussichtliche Schülerzahlen im Schuljahr									
	15/16	16/17	17/18*	18/19	19/20	20/21	21/22	22/23	23/24	24/25	25/26	26/27
5	148	197	189	168	150	160	153	170	157	165	158	165
6	160	156	197	189	168	150	160	153	170	157	165	158
7	131	167	156	197	189	168	150	160	153	170	157	165
8	139	140	167	156	197	189	168	150	160	153	170	157
9	167	160	134	160	150	189	181	161	144	154	147	163
10	150	161	149	125	149	140	176	168	150	134	143	137
VKA	[0]	[32]	32	32	32	32	32	32	32	32	32	32
Summe	895	981	1024	1027	1035	1028	1020	994	966	965	972	977

*... Klasse 5 im Schuljahr 2017/2018: Anmeldungen Stand: 11.04.2017

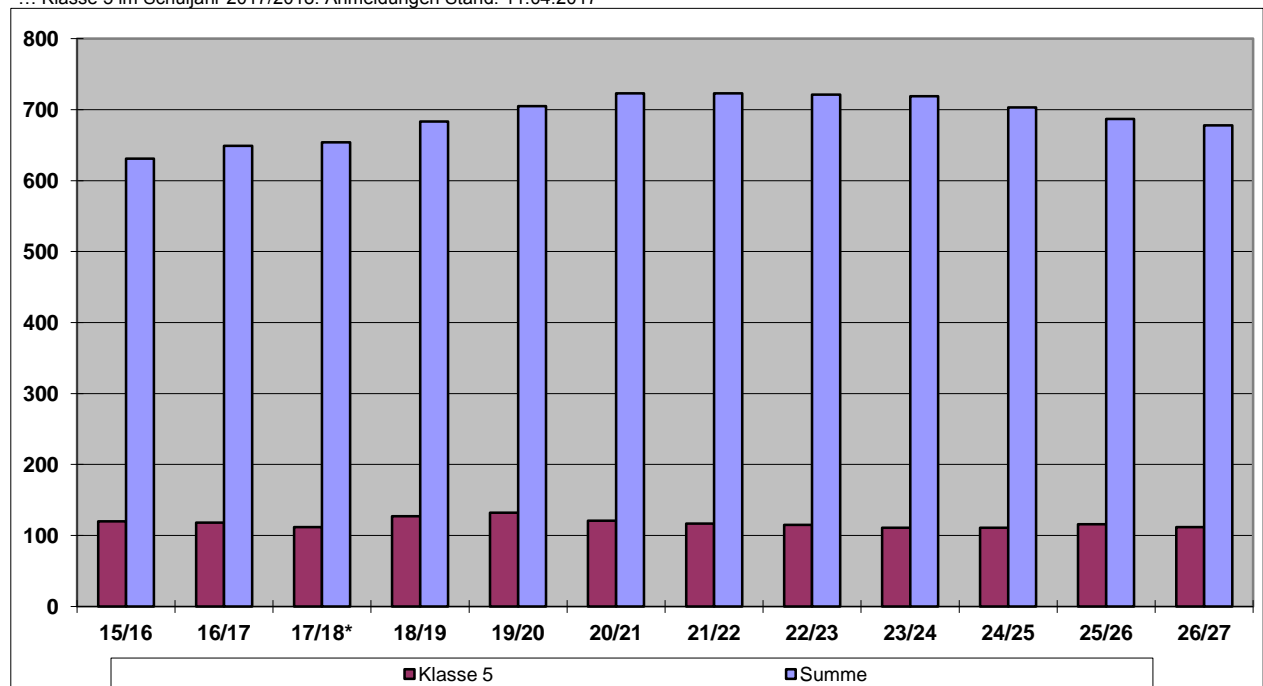


2.2.4 Planungsregion Rechtselbisch Nord

Oberschule		Gebietsstatus nach LEP
82. Oberschule, Oberschule Weixdorf		Oberzentrum
Schulträger	Planungsregion	Einwohner
Landeshauptstadt Dresden	Rechtselbisch Nord	550760

Klasse	Bestand		Voraussichtliche Schülerzahlen im Schuljahr									
	15/16	16/17	17/18*	18/19	19/20	20/21	21/22	22/23	23/24	24/25	25/26	26/27
5	120	118	112	127	132	121	117	115	111	111	116	112
6	102	117	118	112	127	132	121	117	115	111	111	116
7	107	102	117	118	112	127	132	121	117	115	111	111
8	90	110	102	117	118	112	127	132	121	117	115	111
9	107	98	110	102	117	118	112	127	132	121	117	115
10	105	104	95	107	99	113	114	109	123	128	117	113
VKA	[0]	[0]	0	0	0	0	0	0	0	0	0	0
Summe	631	649	654	683	705	723	723	721	719	703	687	678

*... Klasse 5 im Schuljahr 2017/2018: Anmeldungen Stand: 11.04.2017

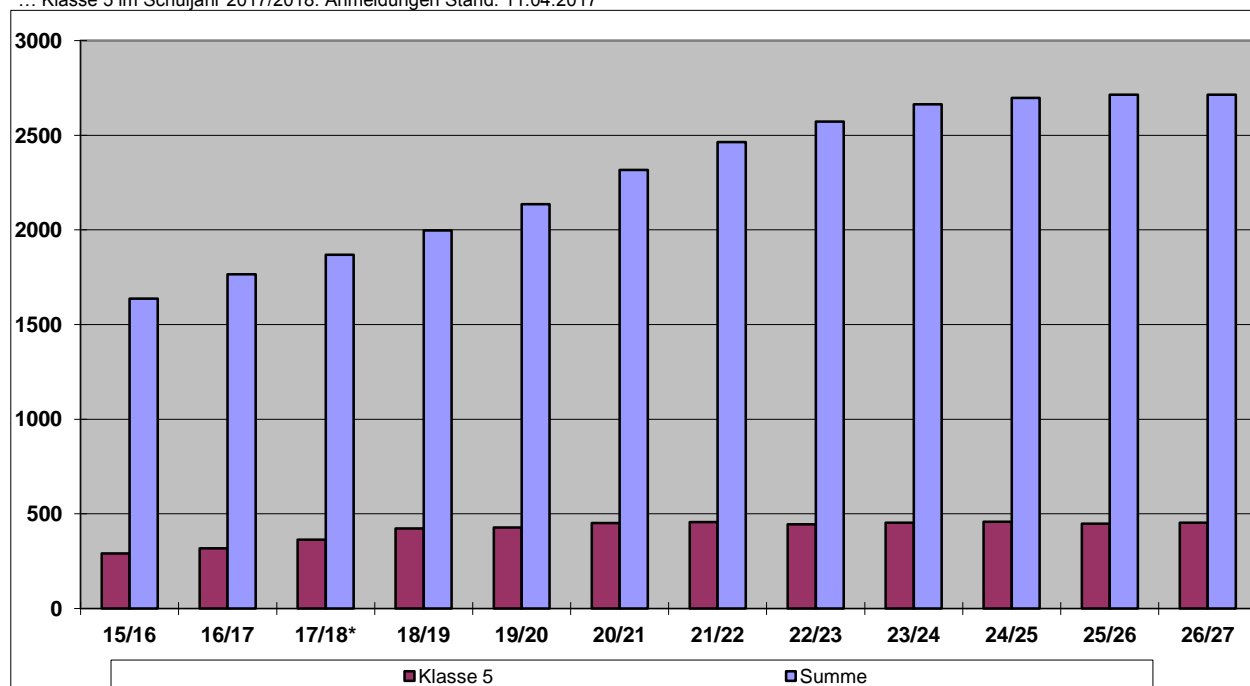


2.2.5 Planungsregion Rechtselbisch Mitte/West

Oberschule		Gebietsstatus nach LEP
9. Oberschule, 30. Oberschule, 56. Oberschule, 145. Oberschule, Oberschule Dresden-Pieschen		Oberzentrum
Schulträger	Planungsregion	Einwohner
Landeshauptstadt Dresden	Rechtselbisch Mitte/West	550760

Klasse	Bestand		Voraussichtliche Schülerzahlen im Schuljahr									
	15/16	16/17	17/18*	18/19	19/20	20/21	21/22	22/23	23/24	24/25	25/26	26/27
5	290	318	363	423	428	452	456	445	453	459	448	453
6	259	307	318	363	423	428	452	456	445	453	459	448
7	281	264	307	318	363	423	428	452	456	445	453	459
8	278	295	264	307	318	363	423	428	452	456	445	453
9	261	294	295	264	307	318	363	423	428	452	456	445
10	231	209	244	245	219	255	264	290	351	355	375	378
VKA	[37]	[78]	78	78	78	78	78	78	78	78	78	78
Summe	1600	1687	1869	1998	2136	2317	2464	2572	2663	2698	2714	2714

*... Klasse 5 im Schuljahr 2017/2018: Anmeldungen Stand: 11.04.2017

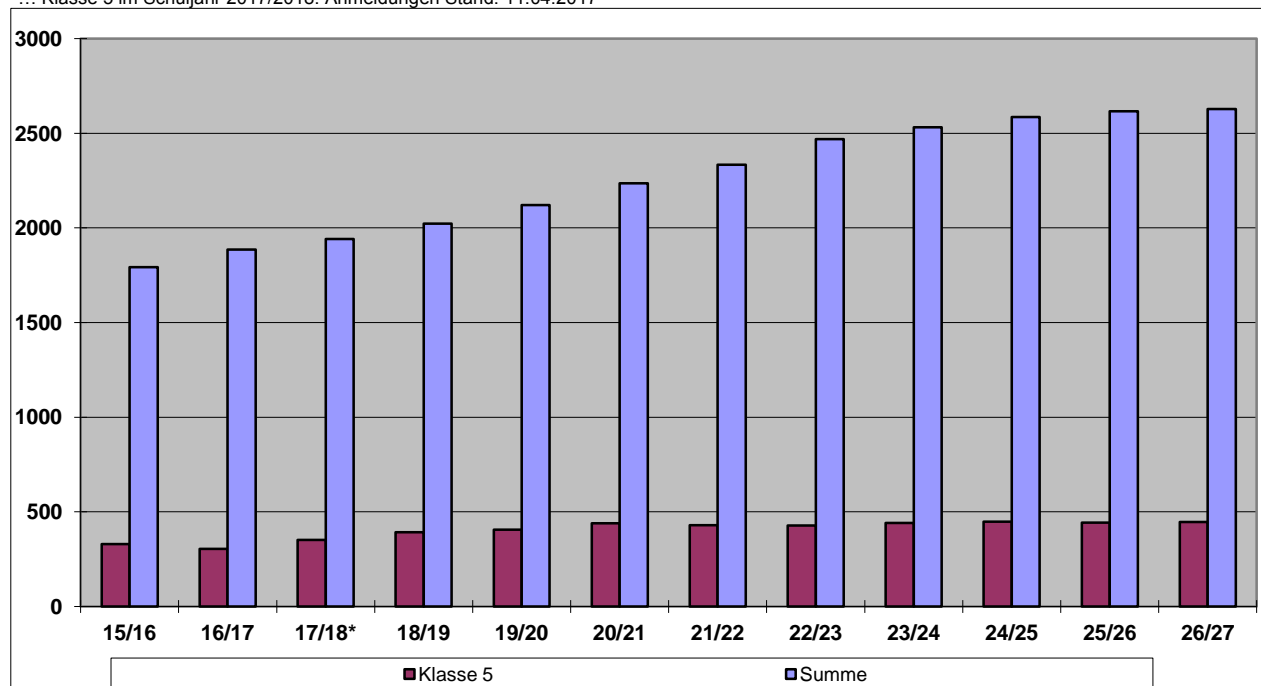


2.2.6 Planungsregion Linkselbisch West

Oberschule		Gebietsstatus nach LEP
35. Oberschule, 36. Oberschule, 76. Oberschule, 138. Oberschule, Oberschule Cossebaude		Oberzentrum
Schulträger	Planungsregion	Einwohner
Landeshauptstadt Dresden	Linkselbisch West	550760

Klasse	Bestand		Voraussichtliche Schülerzahlen im Schuljahr									
	15/16	16/17	17/18*	18/19	19/20	20/21	21/22	22/23	23/24	24/25	25/26	26/27
5	329	304	351	392	405	440	429	427	442	448	443	447
6	318	336	304	351	392	405	440	429	427	442	448	443
7	295	324	336	304	351	392	405	440	429	427	442	448
8	289	301	324	336	304	351	392	405	440	429	427	442
9	265	314	301	324	336	304	351	392	405	440	429	427
10	254	235	254	244	262	272	246	305	317	328	357	350
VKA	[43]	[71]	71	71	71	71	71	71	71	71	71	71
Summe	1750	1814	1941	2022	2121	2235	2334	2469	2531	2585	2617	2628

*... Klasse 5 im Schuljahr 2017/2018: Anmeldungen Stand: 11.04.2017

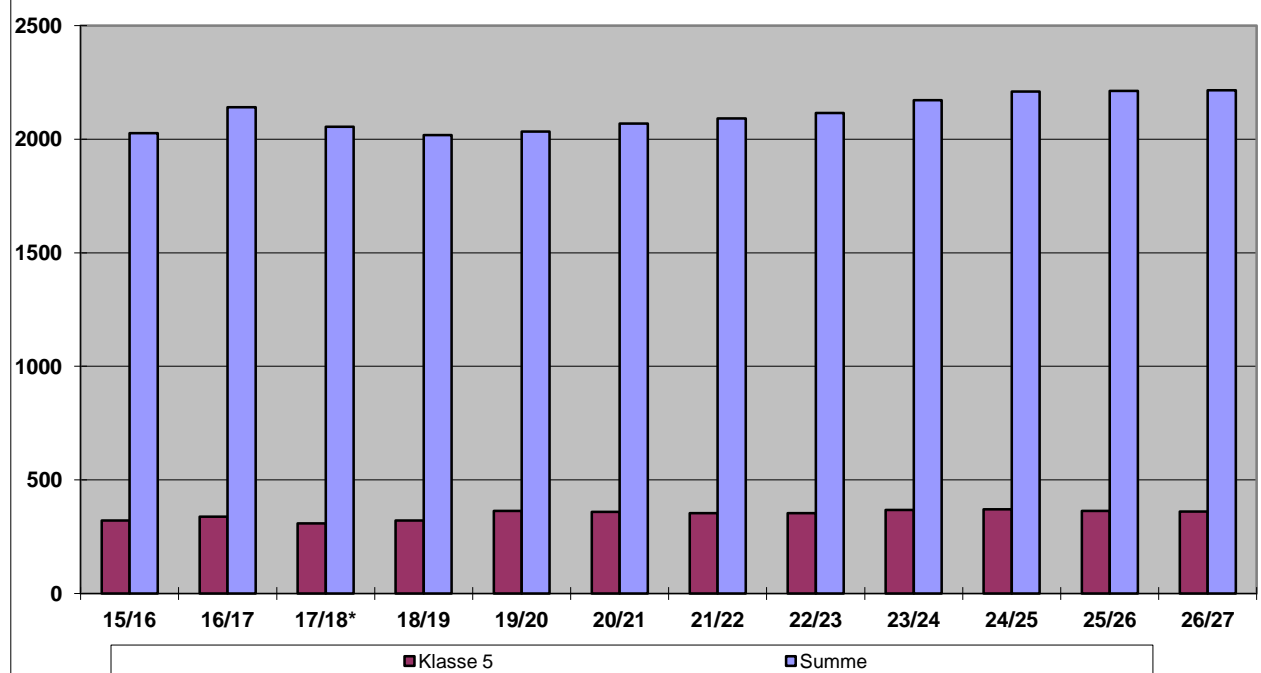


2.2.7 Planungsregion Linkselbisch Süd

Oberschule	Gebietsstatus nach LEP	
46. Oberschule, 55. Oberschule, 116. Oberschule, 121. Oberschule, 128. Oberschule	Oberzentrum	
Schulträger	Planungsregion	Einwohner
Landeshauptstadt Dresden	Linkselbisch Süd	550760

Klasse	Bestand		Voraussichtliche Schülerzahlen im Schuljahr									
	15/16	16/17	17/18*	18/19	19/20	20/21	21/22	22/23	23/24	24/25	25/26	26/27
5	321	338	308	321	363	359	353	353	368	370	364	361
6	319	327	338	308	321	363	359	353	353	368	370	364
7	294	321	327	338	308	321	363	359	353	353	368	370
8	339	357	321	327	338	308	321	363	359	353	353	368
9	385	358	357	321	327	338	308	321	363	359	353	353
10	265	305	268	268	241	245	253	231	241	272	269	265
VKA	[104]	[135]	135	135	135	135	135	135	135	135	135	135
Summe	1923	2006	2054	2018	2033	2069	2092	2115	2172	2210	2212	2216

*... Klasse 5 im Schuljahr 2017/2018: Anmeldungen Stand: 11.04.2017

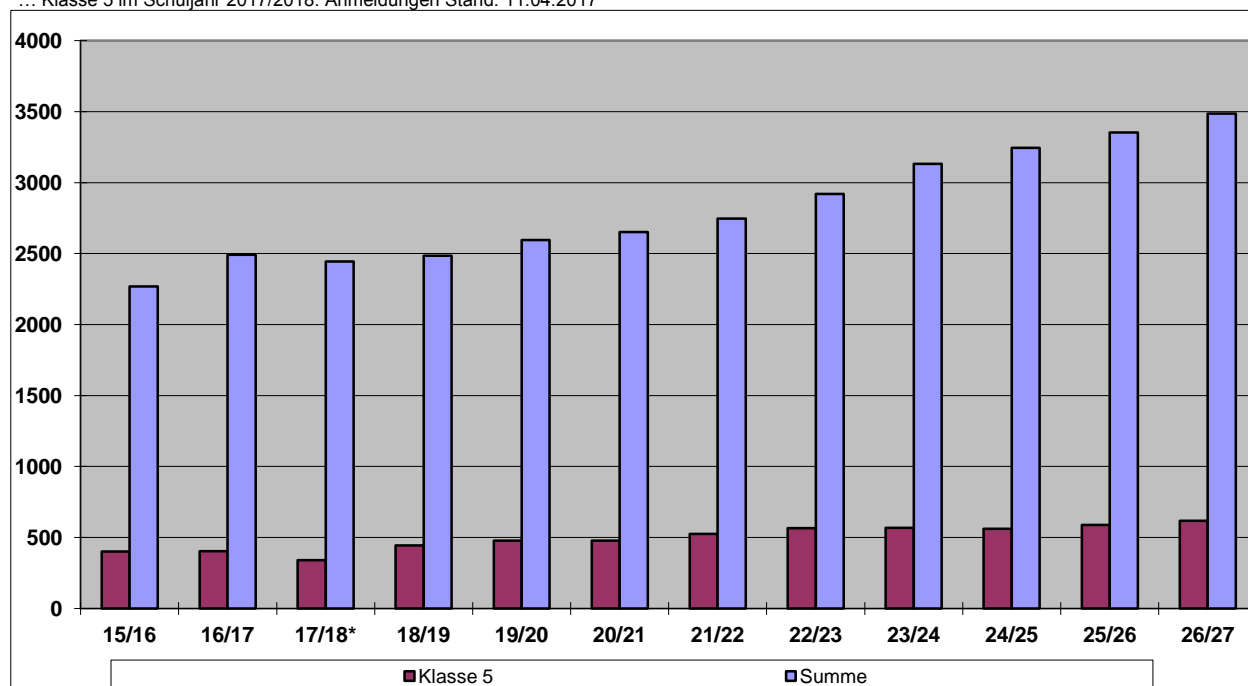


2.2.8 Planungsregion Linkselbisch Mitte/Ost

Oberschule	Gebietsstatus nach LEP	
25. Oberschule, 32. Oberschule, 64. Oberschule, 66. Oberschule, 101. Oberschule, 107. Oberschule	Oberzentrum	
Schulträger	Planungsregion	Einwohner
Landeshauptstadt Dresden	Linkselbisch Mitte/Ost	550760

Klasse	Bestand		Voraussichtliche Schülerzahlen im Schuljahr									
	15/16	16/17	17/18*	18/19	19/20	20/21	21/22	22/23	23/24	24/25	25/26	26/27
5	402	403	341	445	479	477	526	567	568	562	589	617
6	414	435	403	341	445	479	477	526	567	568	562	589
7	342	418	435	403	341	445	479	477	526	567	568	562
8	371	360	418	435	403	341	445	479	477	526	567	568
9	370	414	360	418	435	403	341	445	479	477	526	567
10	278	330	356	310	360	374	347	294	383	412	410	452
VKA	[91]	[132]	132	132	132	132	132	132	132	132	132	132
Summe	2177	2360	2445	2484	2595	2651	2747	2920	3132	3244	3354	3487

*... Klasse 5 im Schuljahr 2017/2018: Anmeldungen Stand: 11.04.2017



2.3 Gymnasien

2.3.1 Gesamtstädtische Darstellung

Gebietsstatus nach LEP

Oberzentrum

Schulträger

Planungsregion

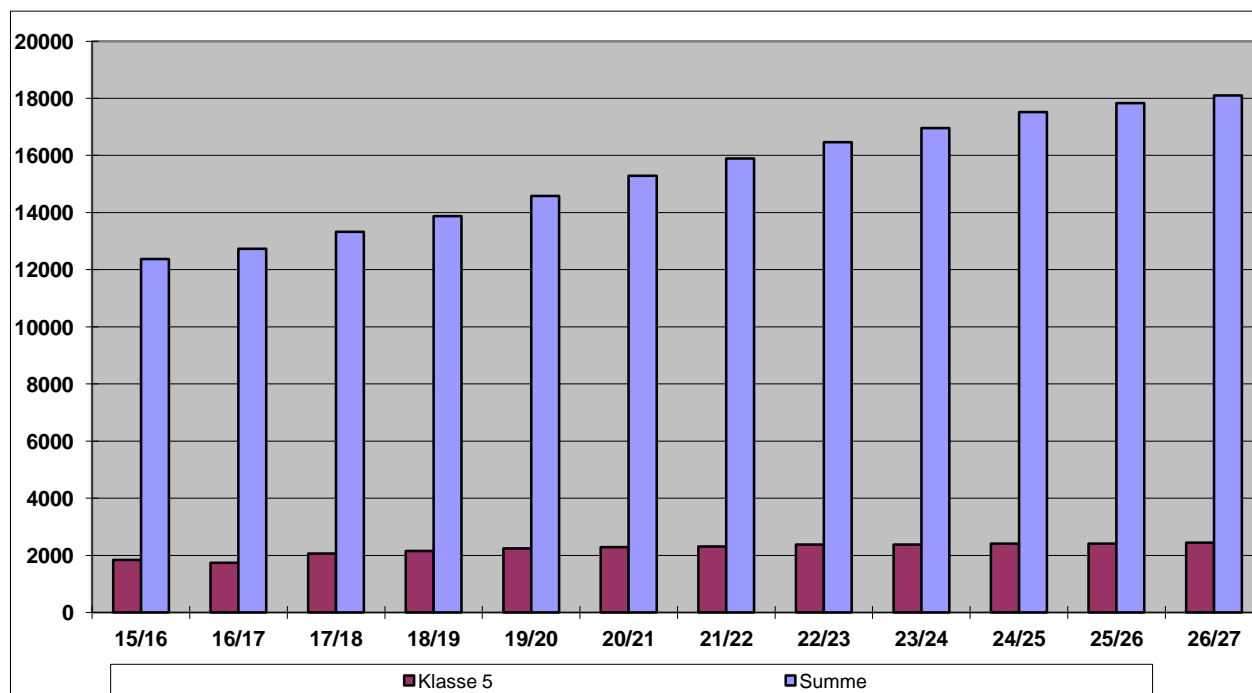
Einwohner

Landeshauptstadt Dresden

Landeshauptstadt Dresden

550760

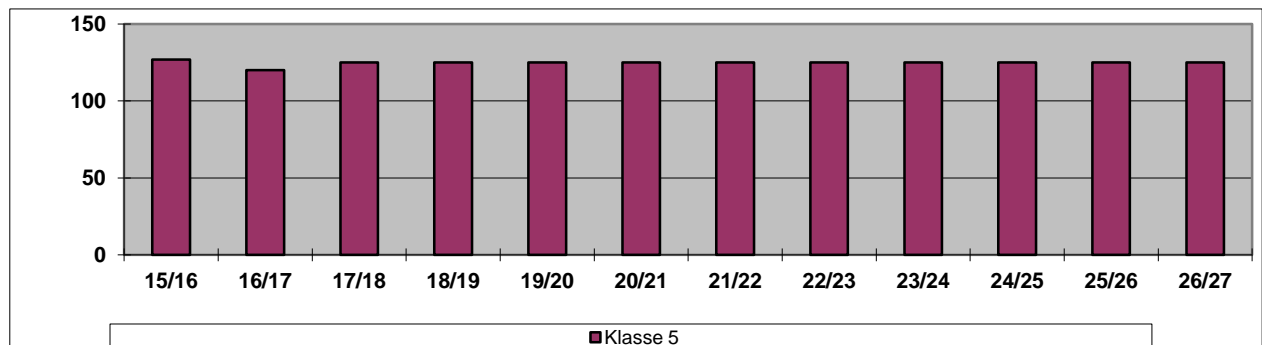
	Bestand		Voraussichtliche Schülerzahlen im Schuljahr									
Klasse	15/16	16/17	17/18	18/19	19/20	20/21	21/22	22/23	23/24	24/25	25/26	26/27
5	1841	1734	2059	2146	2244	2290	2310	2372	2377	2404	2407	2441
6	1830	1852	1734	2059	2146	2244	2290	2310	2372	2377	2404	2407
7	1695	1812	1852	1734	2059	2146	2244	2290	2310	2372	2377	2404
8	1586	1671	1812	1852	1734	2059	2146	2244	2290	2310	2372	2377
9	1584	1546	1671	1812	1852	1734	2059	2146	2244	2290	2310	2372
10	1450	1520	1546	1671	1812	1852	1734	2059	2146	2244	2290	2310
11	1291	1362	1292	1314	1420	1540	1574	1474	1750	1824	1907	1947
12	1100	1237	1362	1292	1314	1420	1540	1574	1474	1699	1760	1849
Summe	12377	12734	13328	13880	14581	15285	15897	16469	16963	17520	17827	18107



2.3.2 Planungsregion Gymnasien mit vertiefter Ausbildung nach § 4 SOGY

Gymnasium		Gebietsstatus nach LEP
Martin-Andersen-Nexö-Gymnasium, Sportgymnasium Dresden,		Oberzentrum
Schulträger	Planungsregion	Einwohner
Landeshauptstadt Dresden	vertiefte Ausbildung	550760

Klasse	Bestand		Voraussichtliche Schülerzahlen im Schuljahr									
	15/16	16/17	17/18	18/19	19/20	20/21	21/22	22/23	23/24	24/25	25/26	26/27
5	127	120	125	125	125	125	125	125	125	125	125	125

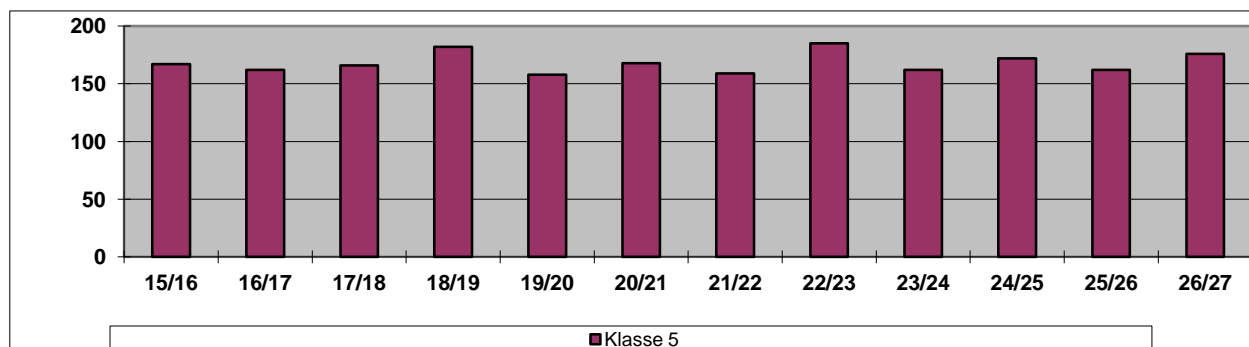


Planungsbereich Sportgymnasium
Landeshauptstadt Dresden und Landesdirektion Dresden
Planungsbereich Martin-Andersen-Nexö-Gymnasium
Landeshauptstadt Dresden und Dresdner Umland

2.3.3 Planungsregion Rechtselbisch Ost

Gymnasium		Gebietsstatus nach LEP
Gymnasium Bühlau		Oberzentrum
Schulträger	Planungsregion	Einwohner
Landeshauptstadt Dresden	Rechtselbisch Ost	550760

Klasse	Bestand		Voraussichtliche Schülerzahlen im Schuljahr									
	15/16	16/17	17/18	18/19	19/20	20/21	21/22	22/23	23/24	24/25	25/26	26/27
5	167	162	166	182	158	168	159	185	162	172	162	176



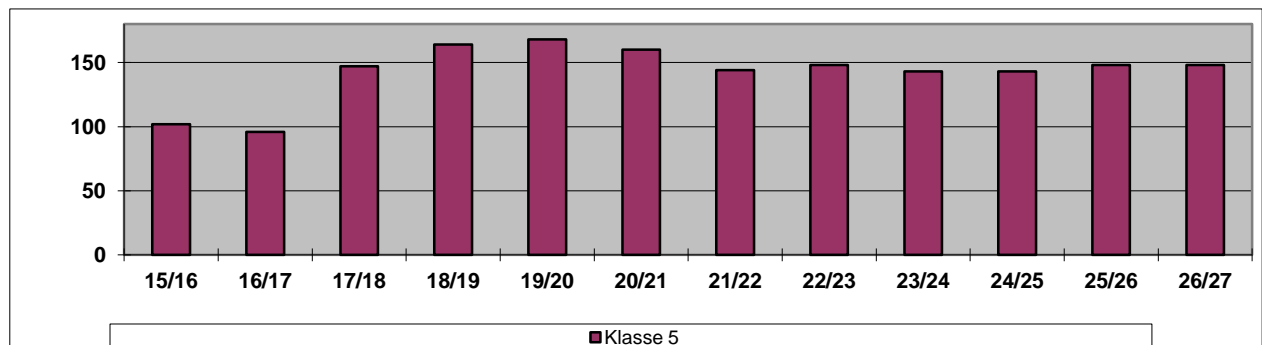
Grundschulen dieser Planungsregion:

Gemeinsamer Schulbezirk Ortsamt Loschwitz
59. Grundschule, 61. Grundschule, 62. Grundschule, 88. Grundschule
Gemeinsamer Schulbezirk Ortschaft Schönfeld-Weißig
Grundschule Schönfeld, Grundschule Weißig

2.3.4 Planungsregion Rechtselbisch Nord

Gymnasium		Gebietsstatus nach LEP
Gymnasium Dresden-Klotzsche		Oberzentrum
Schulträger	Planungsregion	Einwohner
Landeshauptstadt Dresden	Rechtselbisch Nord	550760

	Bestand		Voraussichtliche Schülerzahlen im Schuljahr									
Klasse	15/16	16/17	17/18	18/19	19/20	20/21	21/22	22/23	23/24	24/25	25/26	26/27
5	102	96	147	164	168	160	144	148	143	143	148	148



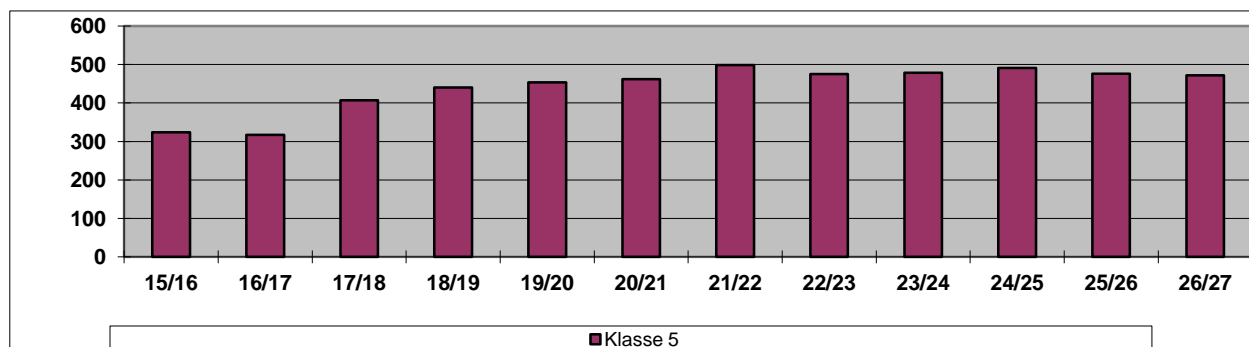
Grundschulen dieser Planungsregion:

Einzel Schulbezirk Grundschule Langebrück
Grundschule Langebrück
Einzel Schulbezirk Grundschule Weixdorf
Grundschule Weixdorf
Gemeinsamer Schulbezirk Ortsamt Klotzsche
50. Grundschule, 82. Grundschule, 84. Grundschule, 85. Grundschule

2.3.5 Planungsregion Rechtselbisch Mitte

Gymnasium		Gebietsstatus nach LEP
Gymnasium Dreikönigschule, Pestalozzi-Gymnasium, Gymnasium Dresden-Pieschen, Romain-Rolland-Gymnasium		Oberzentrum
Schulträger	Planungsregion	Einwohner
Landeshauptstadt Dresden	Rechtselbisch Mitte	550760

	Bestand		Voraussichtliche Schülerzahlen im Schuljahr									
Klasse	15/16	16/17	17/18	18/19	19/20	20/21	21/22	22/23	23/24	24/25	25/26	26/27
5	324	317	407	440	454	462	499	475	479	491	476	472



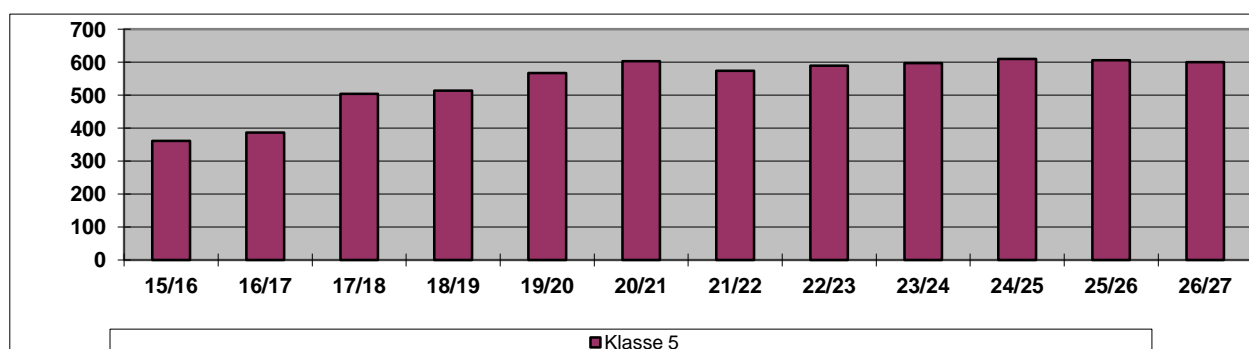
Grundschulen dieser Planungsregion:

Gemeinsamer Schulbezirk Ortsamt Neustadt
4. Grundschule, 15. Grundschule, 19. Grundschule, 30. Grundschule, 103. Grundschule
Gemeinsamer Schulbezirk Ortsamt Pieschen 1
8. Grundschule, 26. Grundschule, 41. Grundschule, 43. Grundschule, 144. Grundschule
Gemeinsamer Schulbezirk Ortsamt Pieschen 2
56. Grundschule, 106. Grundschule

2.3.6 Planungsregion Linkselbisch Süd/West

Gymnasium		Gebietsstatus nach LEP
Ehrenfried-Walther-von-Tschirnhaus-Gymnasium, Gymnasium Dresden-Cotta, Gymnasium Dresden-Plauen, Vitzthum-Gymnasium		Oberzentrum
Schulträger	Planungsregion	Einwohner
Landeshauptstadt Dresden	Linkselbisch Süd/West	550760

Klasse	Bestand		Voraussichtliche Schülerzahlen im Schuljahr									
	15/16	16/17	17/18	18/19	19/20	20/21	21/22	22/23	23/24	24/25	25/26	26/27
5	361	387	504	514	567	603	574	589	597	610	606	600



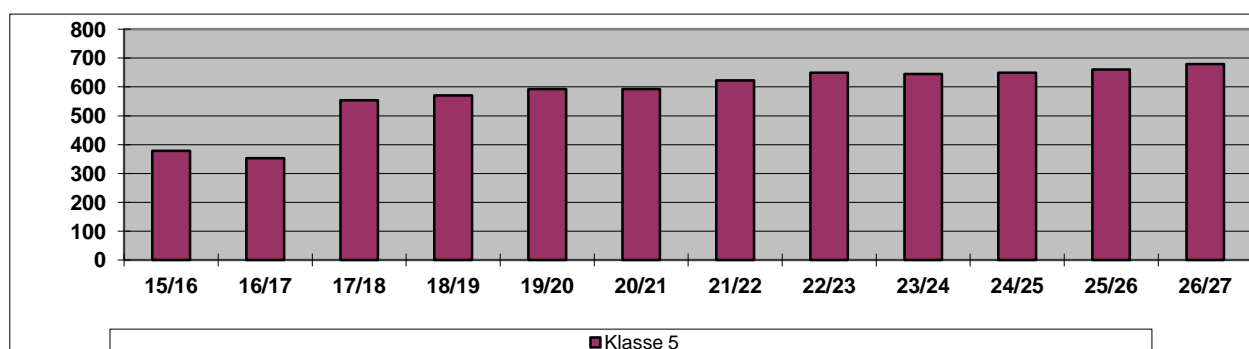
Grundschulen dieser Planungsregion:

Gemeinsamer Schulbezirk Ortsamt Cotta und Ortschaften 1
12. Grundschule, 37. Grundschule, 74. Grundschule, 75. Grundschule, 76. Grundschule, 135. Grundschule, 139. Grundschule
Gemeinsamer Schulbezirk Ortsamt Cotta 2
35. Grundschule, 81. Grundschule, Grundschule Naußlitz
Gemeinsamer Schulbezirk Ortsamt Cotta und Ortschaften 3
77. Grundschule, Grundschule Cossebaude
Gemeinsamer Schulbezirk Ortsamt Plauen 1
70. Grundschule, 71. Grundschule, 117. Grundschule
Gemeinsamer Schulbezirk Ortsamt Plauen 2
14. Grundschule, 39. Grundschule, 49. Grundschule, 80. Grundschule

2.3.7 Planungsregion Linkselbisch Ost

Gymnasium	Gebietsstatus nach LEP	
Bertolt-Brecht-Gymnasium, Hans-Erlwein-Gymnasium Dresden, Julius-Ambrosius-Hülße-Gymnasium, Gymnasium Dresden-Tolkewitz	Oberzentrum	
Schulträger	Planungsregion	Einwohner
Landeshauptstadt Dresden	Linkselbisch Ost	550760

	Bestand		Voraussichtliche Schülerzahlen im Schuljahr									
Klasse	15/16	16/17	17/18	18/19	19/20	20/21	21/22	22/23	23/24	24/25	25/26	26/27
5	379	353	554	571	593	593	623	649	645	649	660	679



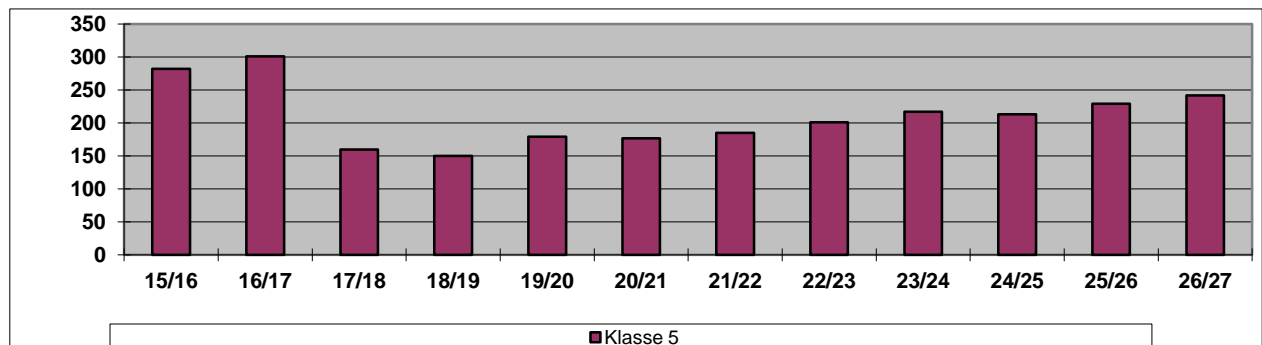
Grundschulen dieser Planungsregion:

Gemeinsamer Schulbezirk Ortsamt Blasewitz 1
6. Grundschule, 25. Grundschule, 32. Grundschule, 51. Grundschule, 63. Grundschule, 108. Grundschule
Gemeinsamer Schulbezirk Ortsamt Blasewitz 2
33. Grundschule, 44. Grundschule, 96. Grundschule
Gemeinsamer Schulbezirk Ortsamt Leuben
65. Grundschule, 91. Grundschule, 92. Grundschule, 93. Grundschule, 95. Grundschule
Gemeinsamer Schulbezirk Ortsamt Prohlis 1
47. Grundschule, 68. Grundschule, 129. Grundschule
Gemeinsamer Schulbezirk Ortsamt Prohlis 2
89. Grundschule, 90. Grundschule, 120. Grundschule, 122. Grundschule

2.3.8 Planungsregion Innerstädtisch

Gymnasium		Gebietsstatus nach LEP
Gymnasium Bürgerwiese, Marie-Curie-Gymnasium		Oberzentrum
Schulträger	Planungsregion	Einwohner
Landeshauptstadt Dresden	Innerstädtisch	550760

Klasse	Bestand		Voraussichtliche Schülerzahlen im Schuljahr									
	15/16	16/17	17/18	18/19	19/20	20/21	21/22	22/23	23/24	24/25	25/26	26/27
5	282	301	160	150	179	177	185	201	217	213	229	242



Grundschulen dieser Planungsregion:

Gemeinsamer Schulbezirk Ortsamt Altstadt 2
48. Grundschule, 153. Grundschule
Gemeinsamer Schulbezirk Ortsamt Altstadt 1
10. Grundschule, 16. Grundschule, 102. Grundschule, 113. Grundschule

2.4 Berufliche Schulzentren

2.4.1 Erläuternde Bemerkungen für die Darstellung der Bedarfsprognosen für die Beruflichen Schulzentren

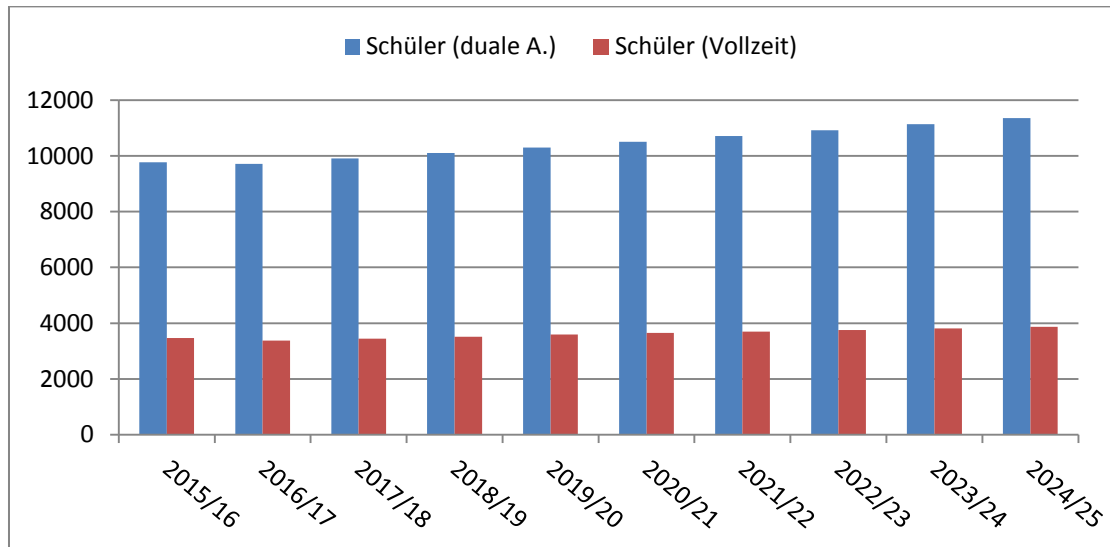
Die Schülerinnen und Schüler der dualen Berufsausbildung sind nicht täglich in der Berufsschule anwesend, sie werden deshalb von der absoluten Zahl umgerechnet in die Anzahl täglich Anwesender. Der Umrechnungsfaktor beträgt entsprechend der Schulbaurichtlinie 0,4.

Alle anderen Schularten sind Vollzeitbildungsgänge, d. h. die absolute Zahl entspricht der Anzahl der täglich Anwesenden (die Ausnahme, d. h. die Klassenstufe elf der zweijährigen Fachoberschule sowie die einjährige Fachoberschule in Teilzeit wird bei der Darstellung der mittel- und langfristigen Bedarfsprognose aufgrund der geringen Schülerzahl in diesen Schularten vernachlässigt).

2.4.2 Gesamtstädtische Darstellung

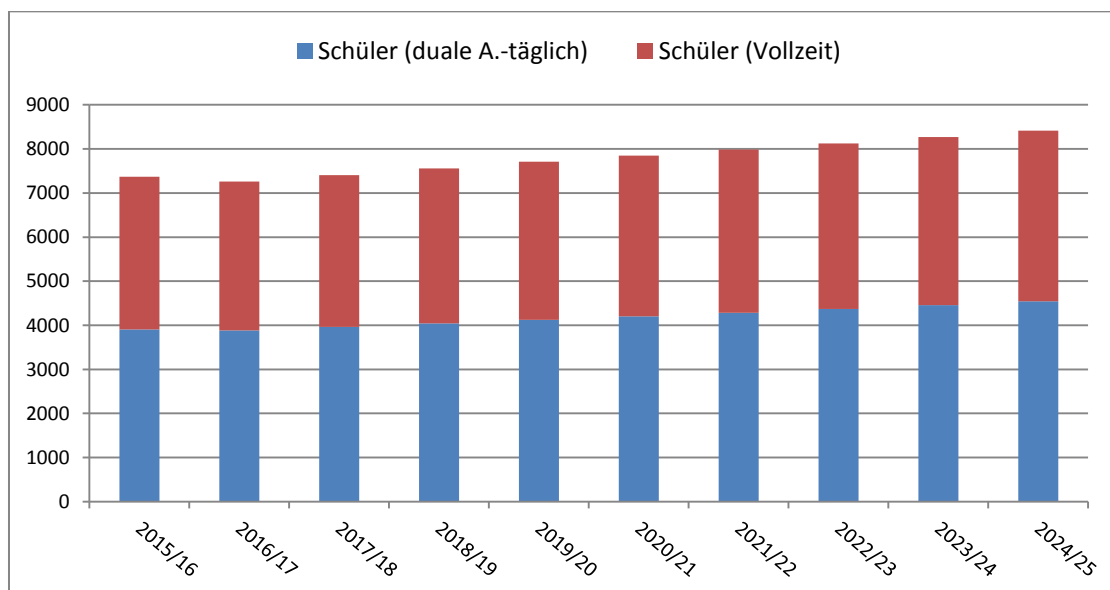
Anzahl der Schüler in der dualen und Vollzeitausbildung

SNP 2017	Bestand		Prognose							
Schuljahr	2015/16	2016/17	2017/18	2018/19	2019/20	2020/21	2021/22	2022/23	2023/24	2024/25
Schüler (duale A.)	9770	9713	9917	10110	10306	10507	10712	10922	11137	11356
Schüler (Vollzeit)	3461	3374	3438	3511	3589	3645	3701	3758	3815	3873
Summe	13231	13087	13355	13621	13895	14152	14413	14680	14952	15229



Täglich anwesende Schüler (Anzahl der Schüler in der dualen Ausbildung wird mit dem Faktor 0,4 multipliziert)

SNP 2017	Bestand		Prognose							
Schuljahr	2015/16	2016/17	2017/18	2018/19	2019/20	2020/21	2021/22	2022/23	2023/24	2024/25
Schüler (duale A.-täglich)	3908	3885	3967	4044	4122	4203	4285	4369	4455	4542
Schüler (Vollzeit)	3461	3374	3438	3511	3589	3645	3701	3758	3815	3873
Summe	7369	7259	7405	7555	7711	7848	7986	8127	8270	8415

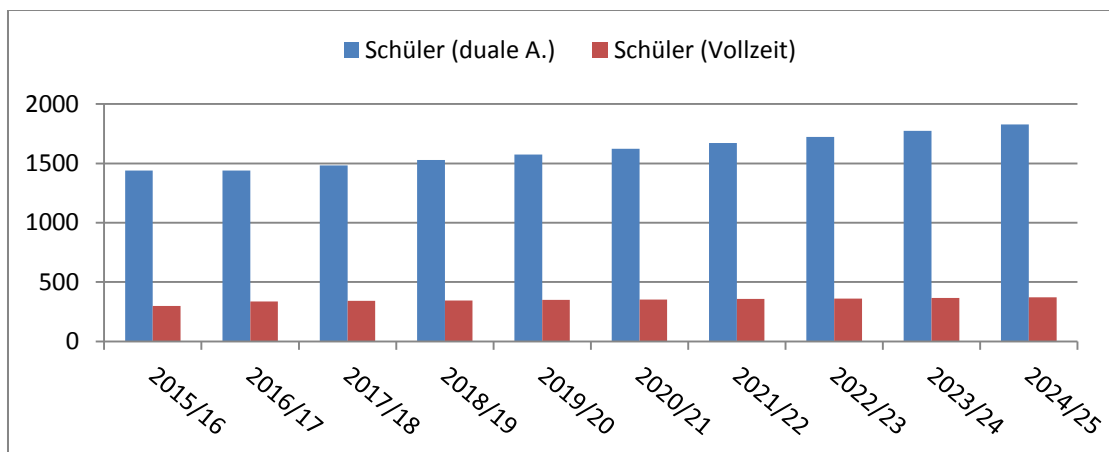


2.4.3 Berufliches Schulzentrum für Wirtschaft "Prof. Dr. Zeigner"

Berufliches Schulzentrum:	Gebietsstatus nach LEP:
Berufliches Schulzentrum für Wirtschaft "Prof. Dr. Zeigner"	Oberzentrum
Schulträger:	Einwohner:
Landeshauptstadt Dresden	550 760

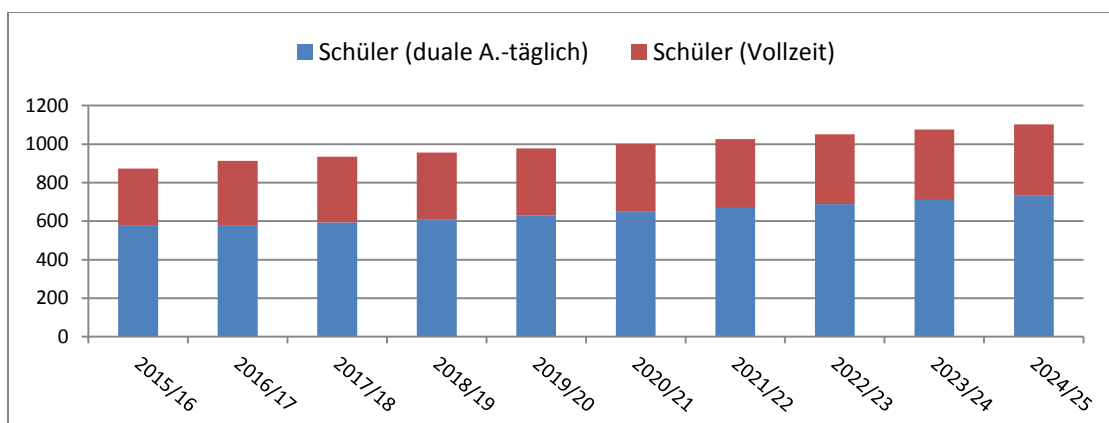
Anzahl der Schüler in der dualen und Vollzeitausbildung

SNP 2017	Bestand		Prognose							
Schuljahr	2015/16	2016/17	2017/18	2018/19	2019/20	2020/21	2021/22	2022/23	2023/24	2024/25
Schüler (duale A.)	1439	1439	1483	1528	1574	1622	1671	1722	1774	1828
Schüler (Vollzeit)	298	337	341	345	349	353	357	362	367	372
Summe	1737	1776	1824	1873	1923	1975	2028	2084	2141	2200



Täglich anwesende Schüler (Anzahl der Schüler in der dualen Ausbildung wird mit dem Faktor 0,4 multipliziert)

SNP 2017	Bestand		Prognose							
Schuljahr	2015/16	2016/17	2017/18	2018/19	2019/20	2020/21	2021/22	2022/23	2023/24	2024/25
Schüler (duale A.-täglich)	576	576	593	611	630	649	668	689	710	731
Schüler (Vollzeit)	298	337	341	345	349	353	357	362	367	372
Summe	874	913	934	956	979	1002	1025	1051	1077	1103

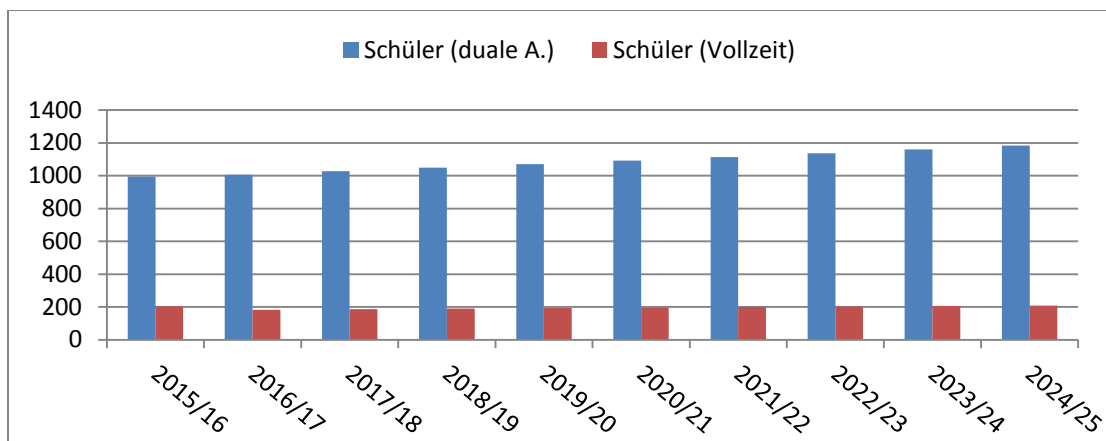


2.4.4 Berufliches Schulzentrum für Wirtschaft "Franz Ludwig Gehe"

Berufliches Schulzentrum:	Gebietsstatus nach LEP:
Berufliches Schulzentrum für Wirtschaft "Franz Ludwig Gehe"	Oberzentrum
Schulträger:	Einwohner:
Landeshauptstadt Dresden	550 760

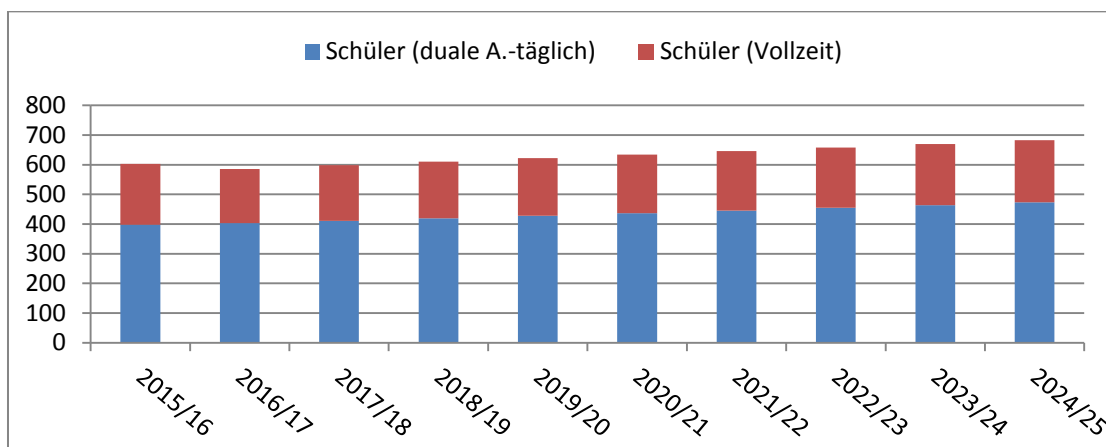
Anzahl der Schüler in der dualen und Vollzeitausbildung

SNP 2017	Bestand		Prognose							
Schuljahr	2015/16	2016/17	2017/18	2018/19	2019/20	2020/21	2021/22	2022/23	2023/24	2024/25
Schüler (duale A.)	994	1007	1028	1049	1070	1092	1114	1137	1160	1184
Schüler (Vollzeit)	205	183	187	191	194	197	200	203	206	209
Summe	1199	1190	1215	1240	1264	1289	1314	1340	1366	1393



Täglich anwesende Schüler (Anzahl der Schüler in der dualen Ausbildung wird mit dem Faktor 0,4 multipliziert)

SNP 2017	Bestand		Prognose							
Schuljahr	2015/16	2016/17	2017/18	2018/19	2019/20	2020/21	2021/22	2022/23	2023/24	2024/25
Schüler (duale A.-täglich)	398	403	411	420	428	437	446	455	464	474
Schüler (Vollzeit)	205	183	187	191	194	197	200	203	206	209
Summe	603	586	598	611	622	634	646	658	670	683

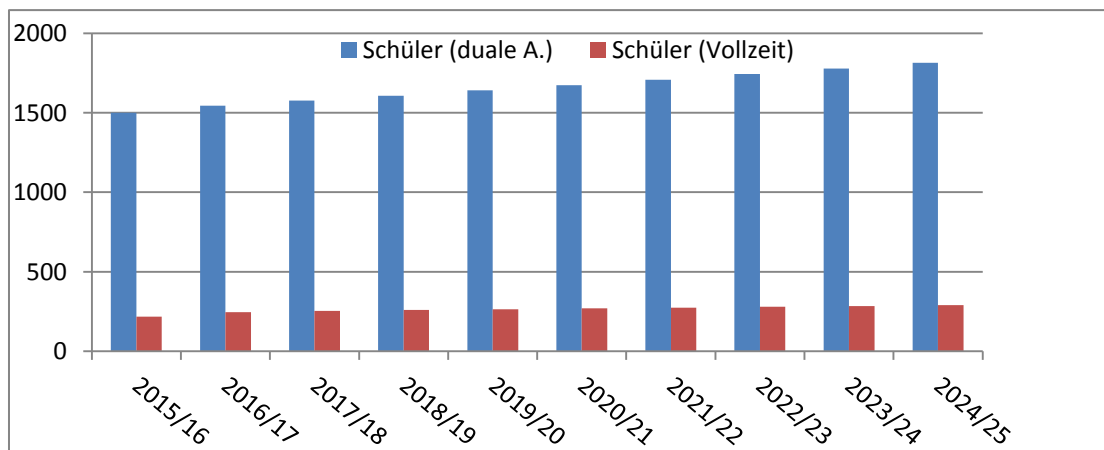


2.4.5 Berufliches Schulzentrum für Technik "Gustav Anton Zeuner"

Berufliches Schulzentrum:	Gebietsstatus nach LEP:
Berufliches Schulzentrum für Technik "Gustav Anton Zeuner"	Oberzentrum
Schulträger:	Einwohner:
Landeshauptstadt Dresden	550 760

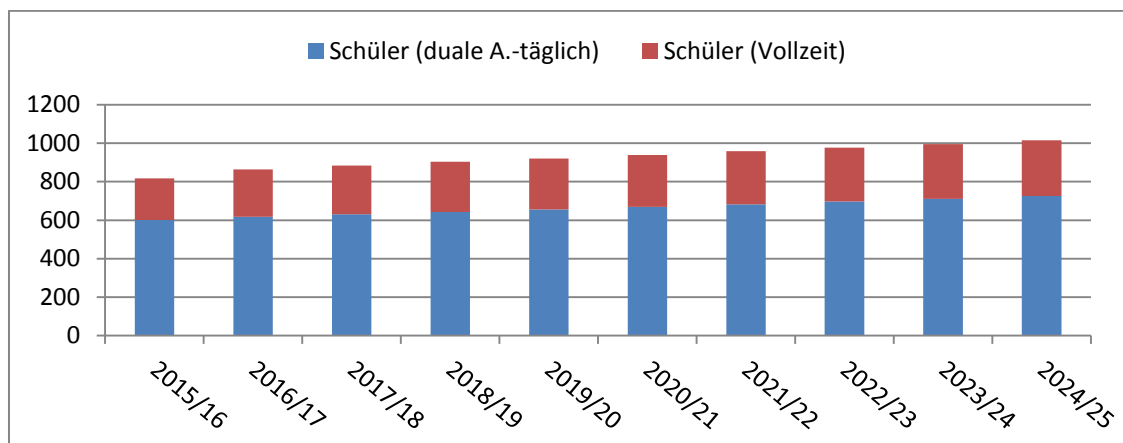
Anzahl der Schüler in der dualen und Vollzeitausbildung

SNP 2017	Bestand		Prognose							
Schuljahr	2015/16	2016/17	2017/18	2018/19	2019/20	2020/21	2021/22	2022/23	2023/24	2024/25
Schüler (duale A.)	1501	1545	1576	1608	1641	1674	1708	1743	1778	1814
Schüler (Vollzeit)	217	246	253	260	265	270	275	280	285	290
Summe	1718	1791	1829	1868	1906	1944	1983	2023	2063	2104



Täglich anwesende Schüler (Anzahl der Schüler in der dualen Ausbildung wird mit dem Faktor 0,4 multipliziert)

SNP 2017	Bestand		Prognose							
Schuljahr	2015/16	2016/17	2017/18	2018/19	2019/20	2020/21	2021/22	2022/23	2023/24	2024/25
Schüler (duale A.-täglich)	600	618	630	643	656	670	683	697	711	726
Schüler (Vollzeit)	217	246	253	260	265	270	275	280	285	290
Summe	817	864	883	903	921	940	958	977	996	1016

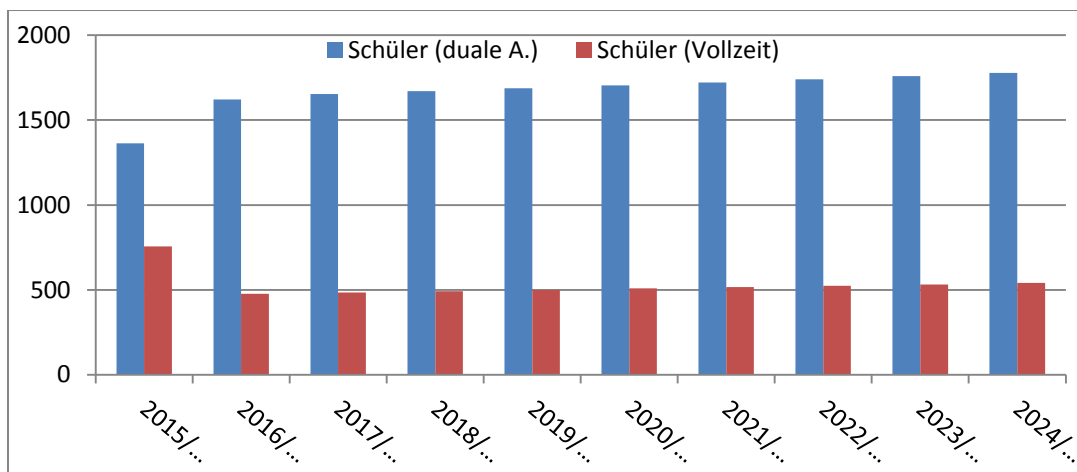


2.4.6 Berufliches Schulzentrum für Elektrotechnik

Berufliches Schulzentrum:	Gebietsstatus nach LEP:
Berufliches Schulzentrum für Elektrotechnik	Oberzentrum
Schulträger:	Einwohner:
Landeshauptstadt Dresden	550 760

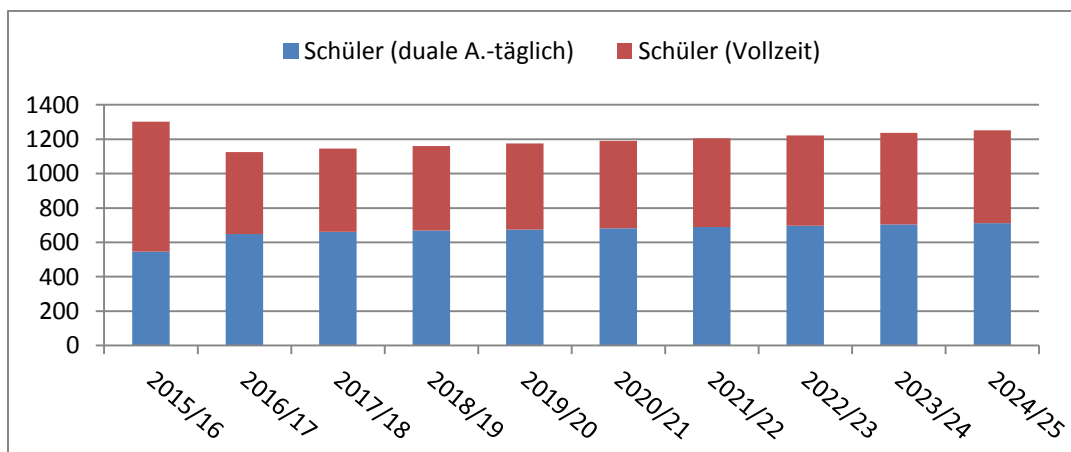
Anzahl der Schüler in der dualen und Vollzeitausbildung

SNP 2017	Bestand		Prognose							
Schuljahr	2015/16	2016/17	2017/18	2018/19	2019/20	2020/21	2021/22	2022/23	2023/24	2024/25
Schüler (duale A.)	1363	1622	1653	1670	1687	1704	1722	1740	1759	1778
Schüler (Vollzeit)	756	477	485	493	501	509	517	525	533	541
Summe	2119	2099	2138	2163	2188	2213	2239	2265	2292	2319



Täglich anwesende Schüler (Anzahl der Schüler in der dualen Ausbildung wird mit dem Faktor 0,4 multipliziert)

SNP 2017	Bestand		Prognose							
Schuljahr	2015/16	2016/17	2017/18	2018/19	2019/20	2020/21	2021/22	2022/23	2023/24	2024/25
Schüler (duale A.-täglich)	545	649	661	668	675	682	689	696	704	711
Schüler (Vollzeit)	756	477	485	493	501	509	517	525	533	541
Summe	1301	1126	1146	1161	1176	1191	1206	1221	1237	1252

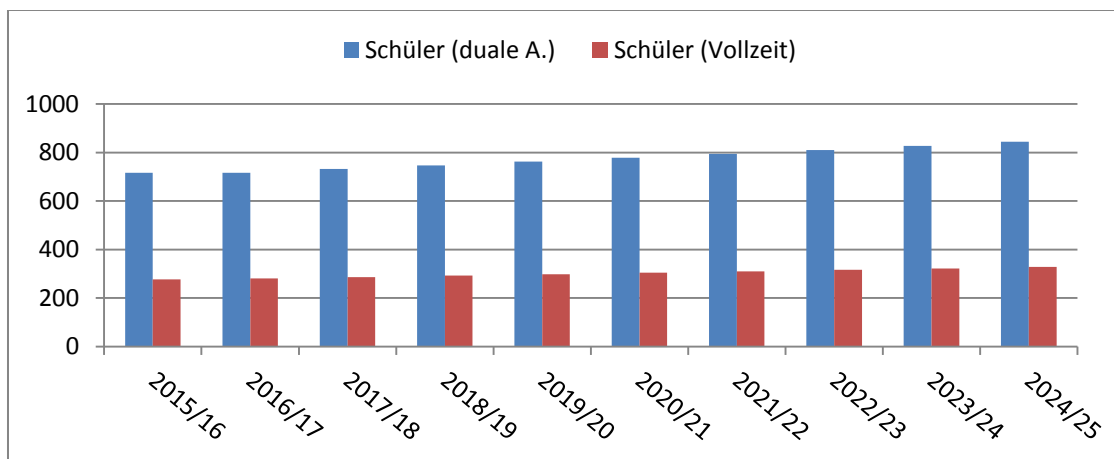


2.4.7 Berufliches Schulzentrum für Bau und Technik

Berufliches Schulzentrum:	Gebietsstatus nach LEP:
Berufliches Schulzentrum für Bau und Technik	Oberzentrum
Schulträger:	Einwohner:
Landeshauptstadt Dresden	550 760

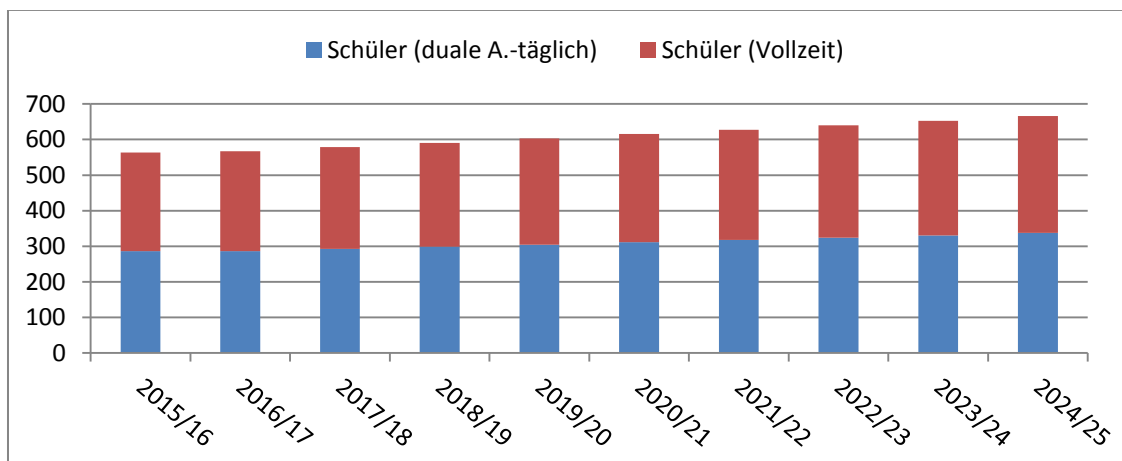
Anzahl der Schüler in der dualen und Vollzeitausbildung

SNP 2017	Bestand		Prognose							
Schuljahr	2015/16	2016/17	2017/18	2018/19	2019/20	2020/21	2021/22	2022/23	2023/24	2024/25
Schüler (duale A.)	717	717	732	747	762	778	794	810	827	844
Schüler (Vollzeit)	277	280	286	292	298	304	310	316	322	328
Summe	994	997	1018	1039	1060	1082	1104	1126	1149	1172



Täglich anwesende Schüler (Anzahl der Schüler in der dualen Ausbildung wird mit dem Faktor 0,4 multipliziert)

SNP 2017	Bestand		Prognose							
Schuljahr	2015/16	2016/17	2017/18	2018/19	2019/20	2020/21	2021/22	2022/23	2023/24	2024/25
Schüler (duale A.-täglich)	287	287	293	299	305	311	318	324	331	338
Schüler (Vollzeit)	277	280	286	292	298	304	310	316	322	328
Summe	564	567	579	591	603	615	628	640	653	666

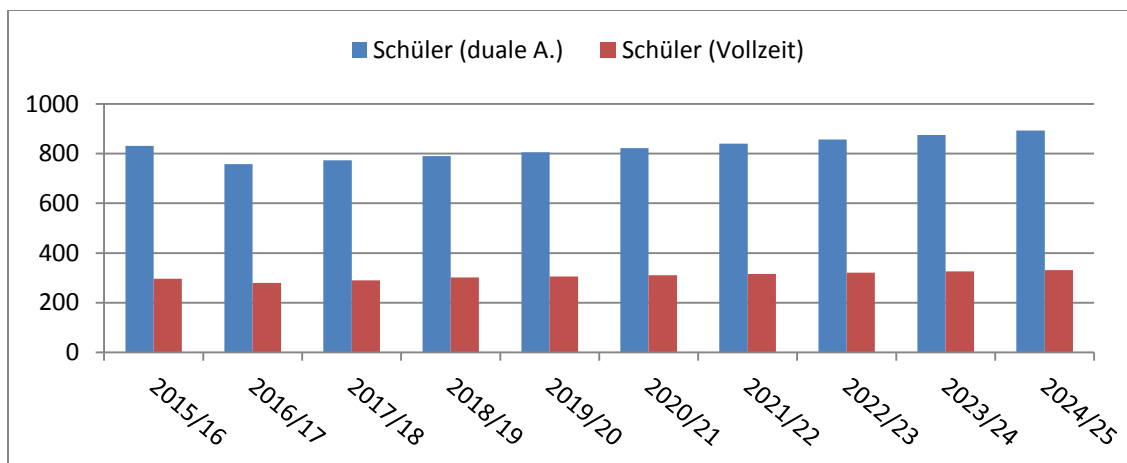


2.4.8 Berufliches Schulzentrum für Gastgewerbe "Ernst Löbnitzer"

Berufliches Schulzentrum:	Gebietsstatus nach LEP:
Berufliches Schulzentrum für Gastgewerbe "Ernst Löbnitzer"	Oberzentrum
Schulträger:	Einwohner:
Landeshauptstadt Dresden	550 760

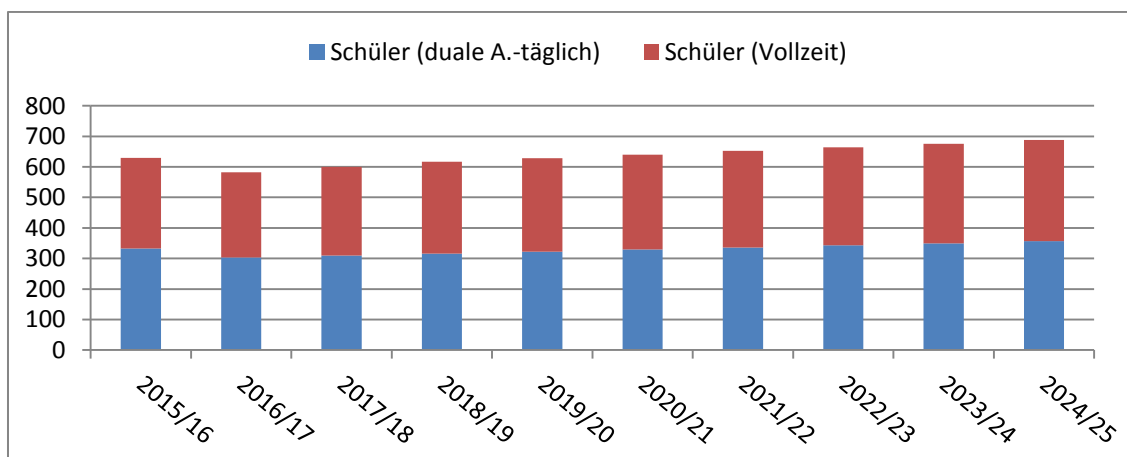
Anzahl der Schüler in der dualen und Vollzeitausbildung

SNP 2017	Bestand		Prognose							
Schuljahr	2015/16	2016/17	2017/18	2018/19	2019/20	2020/21	2021/22	2022/23	2023/24	2024/25
Schüler (duale A.)	831	758	774	790	806	823	840	857	875	893
Schüler (Vollzeit)	297	279	290	301	306	311	316	321	326	331
Summe	1128	1037	1064	1091	1112	1134	1156	1178	1201	1224



Täglich anwesende Schüler (Anzahl der Schüler in der dualen Ausbildung wird mit dem Faktor 0,4 multipliziert)

SNP 2017	Bestand		Prognose							
Schuljahr	2015/16	2016/17	2017/18	2018/19	2019/20	2020/21	2021/22	2022/23	2023/24	2024/25
Schüler (duale A.-täglich)	332	303	310	316	322	329	336	343	350	357
Schüler (Vollzeit)	297	279	290	301	306	311	316	321	326	331
Summe	629	582	600	617	628	640	652	664	676	688

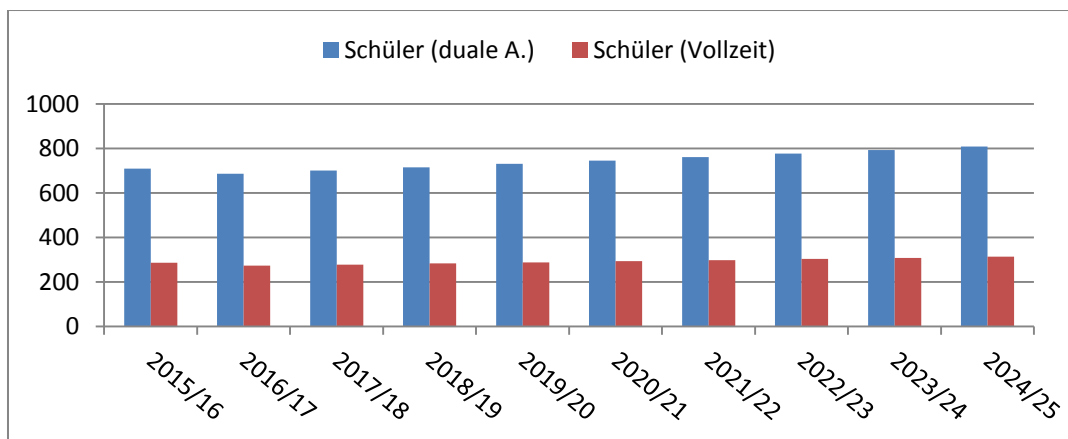


2.4.9 Berufliches Schulzentrum für Dienstleistung und Gestaltung

Berufliches Schulzentrum:	Gebietsstatus nach LEP:
Berufliches Schulzentrum für Dienstleistung und Gestaltung	Oberzentrum
Schulträger:	Einwohner:
Landeshauptstadt Dresden	550 760

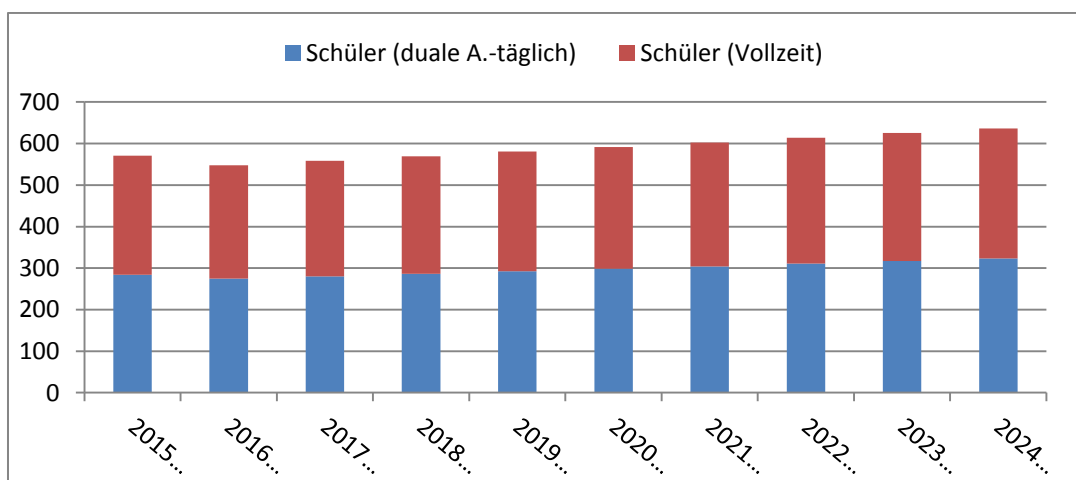
Anzahl der Schüler in der dualen und Vollzeitausbildung

SNP 2017	Bestand		Prognose							
Schuljahr	2015/16	2016/17	2017/18	2018/19	2019/20	2020/21	2021/22	2022/23	2023/24	2024/25
Schüler (duale A.)	710	687	701	716	731	746	761	777	793	809
Schüler (Vollzeit)	287	273	278	283	288	293	298	303	308	313
Summe	997	960	979	999	1019	1039	1059	1080	1101	1122



Täglich anwesende Schüler (Anzahl der Schüler in der dualen Ausbildung wird mit dem Faktor 0,4 multipliziert)

SNP 2017	Bestand		Prognose							
Schuljahr	2015/16	2016/17	2017/18	2018/19	2019/20	2020/21	2021/22	2022/23	2023/24	2024/25
Schüler (duale A.-täglich)	284	275	280	286	292	298	304	311	317	324
Schüler (Vollzeit)	287	273	278	283	288	293	298	303	308	313
Summe	571	548	558	569	580	591	602	614	625	637

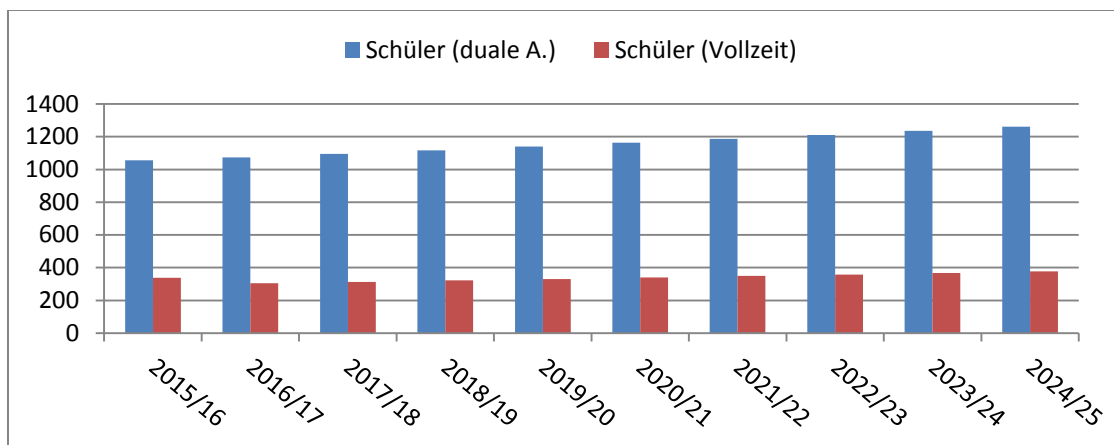


2.4.10 Berufliches Schulzentrum für Agrarwirtschaft und Ernährung

Berufliches Schulzentrum:	Gebietsstatus nach LEP:
Berufliches Schulzentrum für Agrarwirtschaft und Ernährung	Oberzentrum
Schulträger:	Einwohner:
Landeshauptstadt Dresden	550 760

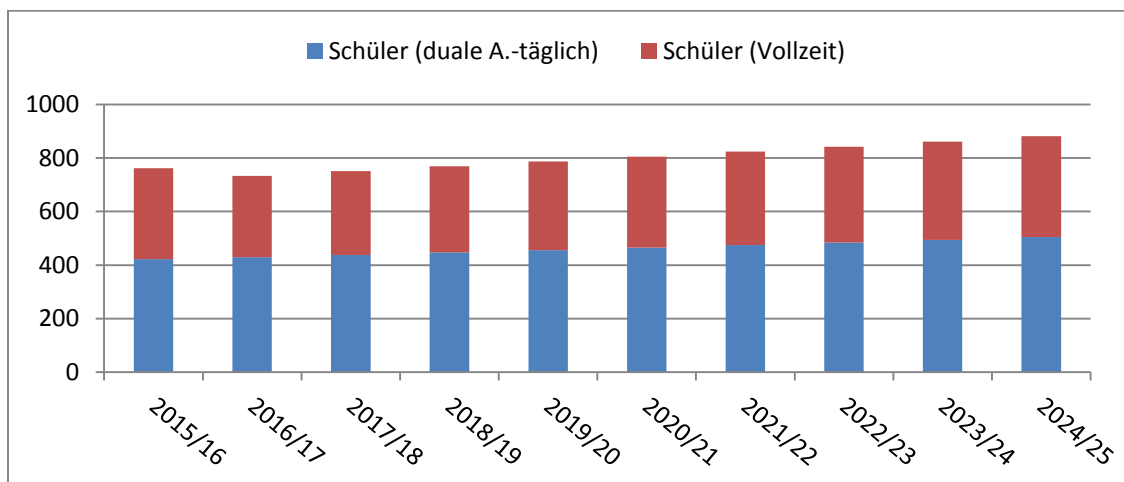
Anzahl der Schüler in der dualen und Vollzeitausbildung

SNP 2017	Bestand		Prognose							
Schuljahr	2015/16	2016/17	2017/18	2018/19	2019/20	2020/21	2021/22	2022/23	2023/24	2024/25
Schüler (duale A.)	1057	1073	1095	1117	1140	1163	1187	1211	1236	1261
Schüler (Vollzeit)	339	304	313	322	331	340	349	358	367	377
Summe	1396	1377	1408	1439	1471	1503	1536	1569	1603	1638



Täglich anwesende Schüler (Anzahl der Schüler in der dualen Ausbildung wird mit dem Faktor 0,4 multipliziert)

SNP 2017	Bestand		Prognose							
Schuljahr	2015/16	2016/17	2017/18	2018/19	2019/20	2020/21	2021/22	2022/23	2023/24	2024/25
Schüler (duale A.-täglich)	423	429	438	447	456	465	475	484	494	504
Schüler (Vollzeit)	339	304	313	322	331	340	349	358	367	377
Summe	762	733	751	769	787	805	824	842	861	881

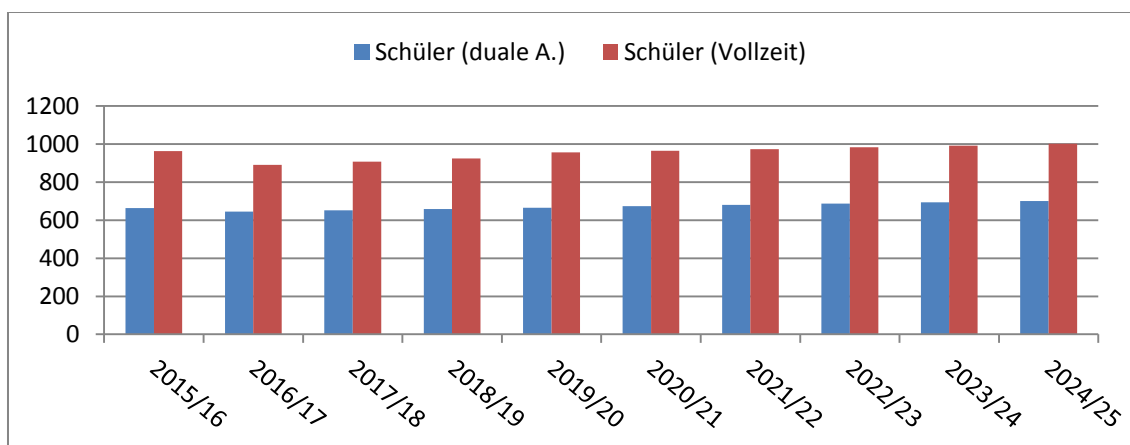


2.4.11 Berufliches Schulzentrum für Gesundheit und Sozialwesen "Karl August Lingner"

Berufliches Schulzentrum:	Gebietsstatus nach LEP:
Berufliches Schulzentrum für Gesundheit und Sozialwesen	Oberzentrum
Schulträger:	Einwohner:
Landeshauptstadt Dresden	550 760

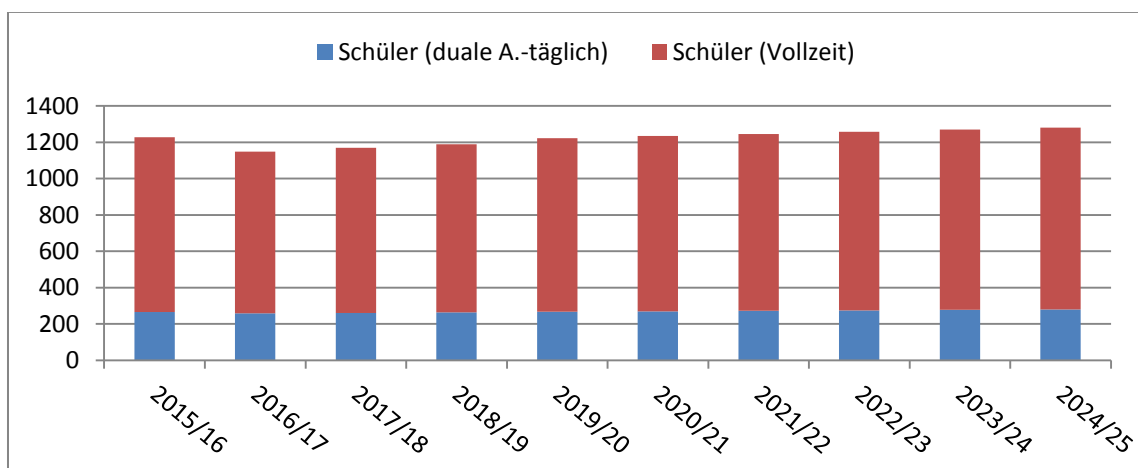
Anzahl der Schüler in der dualen und Vollzeitausbildung

SNP 2017	Bestand		Prognose							
Schuljahr	2015/16	2016/17	2017/18	2018/19	2019/20	2020/21	2021/22	2022/23	2023/24	2024/25
Schüler (duale A.)	663	645	652	659	666	673	680	687	694	701
Schüler (Vollzeit)	963	891	908	925	956	965	974	983	992	1001
Summe	1626	1536	1560	1584	1622	1638	1654	1670	1686	1702



Täglich anwesende Schüler (Anzahl der Schüler in der dualen Ausbildung wird mit dem Faktor 0,4 multipliziert)

SNP 2017	Bestand		Prognose							
Schuljahr	2015/16	2016/17	2017/18	2018/19	2019/20	2020/21	2021/22	2022/23	2023/24	2024/25
Schüler (duale A.-täglich)	265	258	261	264	266	269	272	275	278	280
Schüler (Vollzeit)	963	891	908	925	956	965	974	983	992	1001
Summe	1228	1149	1169	1189	1222	1234	1246	1258	1270	1281

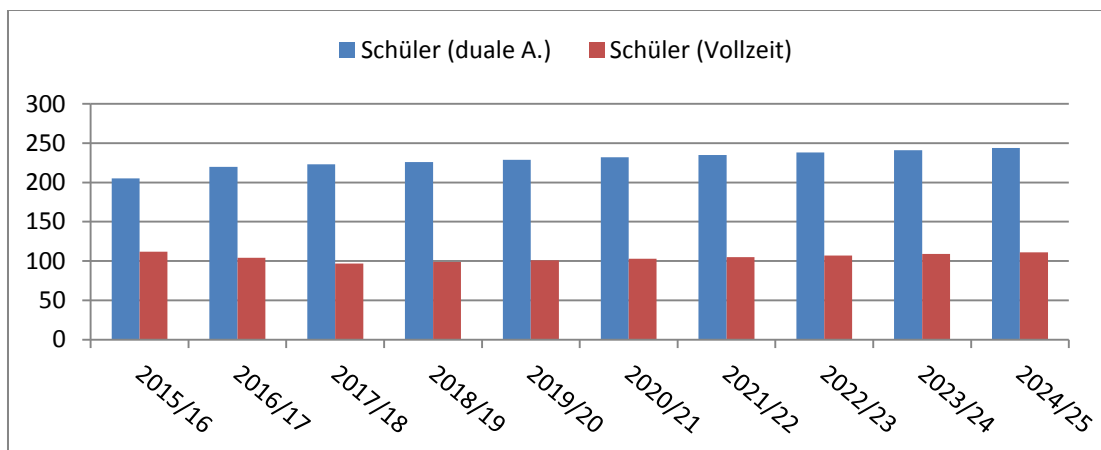


2.4.12 Berufliches Schulzentrum für Technik und Wirtschaft - Berufsschule für Körperbehinderte

Berufliches Schulzentrum:	Gebietsstatus nach LEP:
Berufliches Schulzentrum für Technik und Wirtschaft	Oberzentrum
Schulträger:	Einwohner:
Landeshauptstadt Dresden	550 760

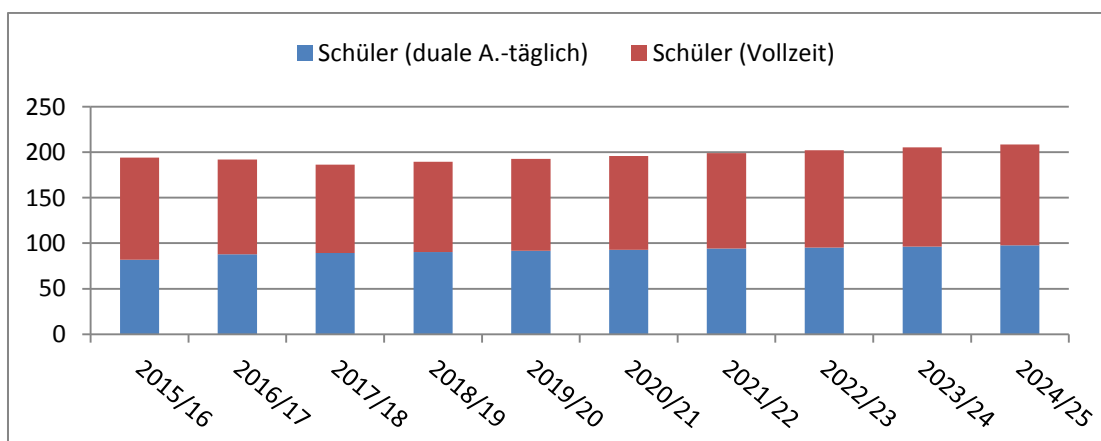
Anzahl der Schüler in der dualen und Vollzeitausbildung

SNP 2017	Bestand		Prognose							
Schuljahr	2015/16	2016/17	2017/18	2018/19	2019/20	2020/21	2021/22	2022/23	2023/24	2024/25
Schüler (duale A.)	205	220	223	226	229	232	235	238	241	244
Schüler (Vollzeit)	112	104	97	99	101	103	105	107	109	111
Summe	317	324	320	325	330	335	340	345	350	355



Täglich anwesende Schüler (Anzahl der Schüler in der dualen Ausbildung wird mit dem Faktor 0,4 multipliziert)

SNP 2017	Bestand		Prognose							
Schuljahr	2015/16	2016/17	2017/18	2018/19	2019/20	2020/21	2021/22	2022/23	2023/24	2024/25
Schüler (duale A.-täglich)	82	88	89	90	92	93	94	95	96	98
Schüler (Vollzeit)	112	104	97	99	101	103	105	107	109	111
Summe	194	192	186	189	193	196	199	202	205	209

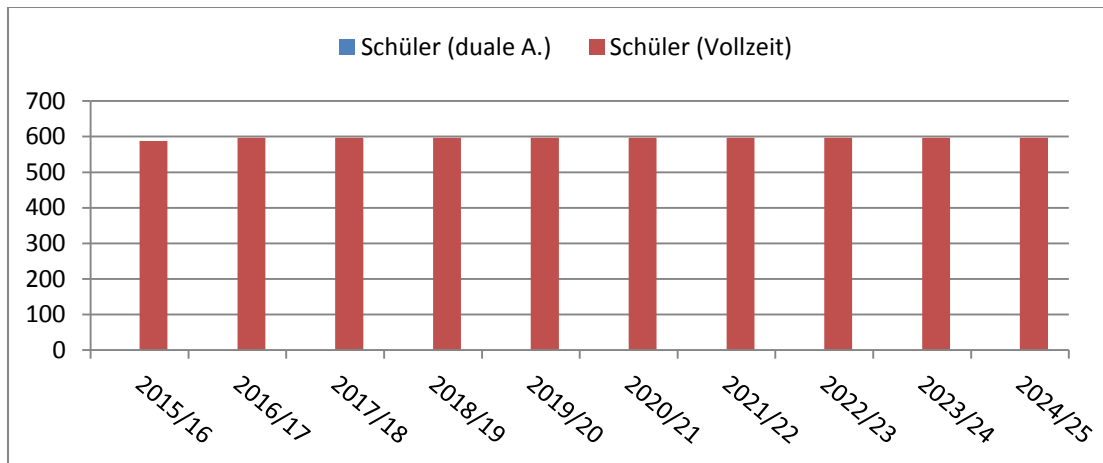


2.4.13 Medizinische Berufsfachschule im Krankenhaus Dresden-Friedrichstadt

Berufliches Schulzentrum:	Gebietsstatus nach LEP:
Medizinische Berufsfachschule am Städtischen Klinikum Dresden	Oberzentrum
Schulträger:	Einwohner:
Landeshauptstadt Dresden	550 760

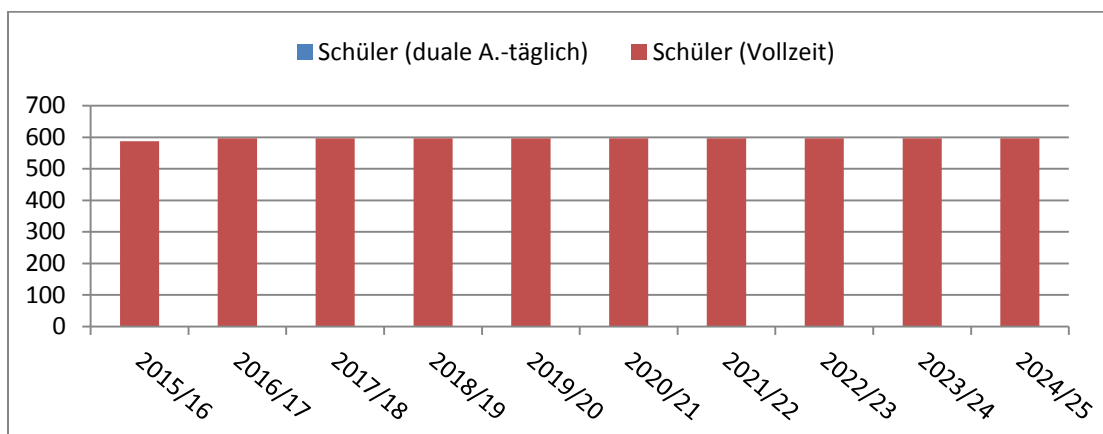
Anzahl der Schüler in der dualen und Vollzeitausbildung

SNP 2017	Bestand		Prognose							
Schuljahr	2015/16	2016/17	2017/18	2018/19	2019/20	2020/21	2021/22	2022/23	2023/24	2024/25
Schüler (duale A.)	0	0	0	0	0	0	0	0	0	0
Schüler (Vollzeit)	588	597	597	597	597	597	597	597	597	597
Summe	588	597	597	597	597	597	597	597	597	597



Täglich anwesende Schüler (Anzahl der Schüler in der dualen Ausbildung wird mit dem Faktor 0,4 multipliziert)

SNP 2017	Bestand		Prognose							
Schuljahr	2015/16	2016/17	2017/18	2018/19	2019/20	2020/21	2021/22	2022/23	2023/24	2024/25
Schüler (duale A.-täglich)	0	0	0	0	0	0	0	0	0	0
Schüler (Vollzeit)	588	597	597	597	597	597	597	597	597	597
Summe	588	597	597	597	597	597	597	597	597	597



2.5 Förderschulen

2.5.1 Gesamtstädtische Darstellung

Gebietsstatus nach
LEP

Oberzentrum

Schulträger

Planungsregion

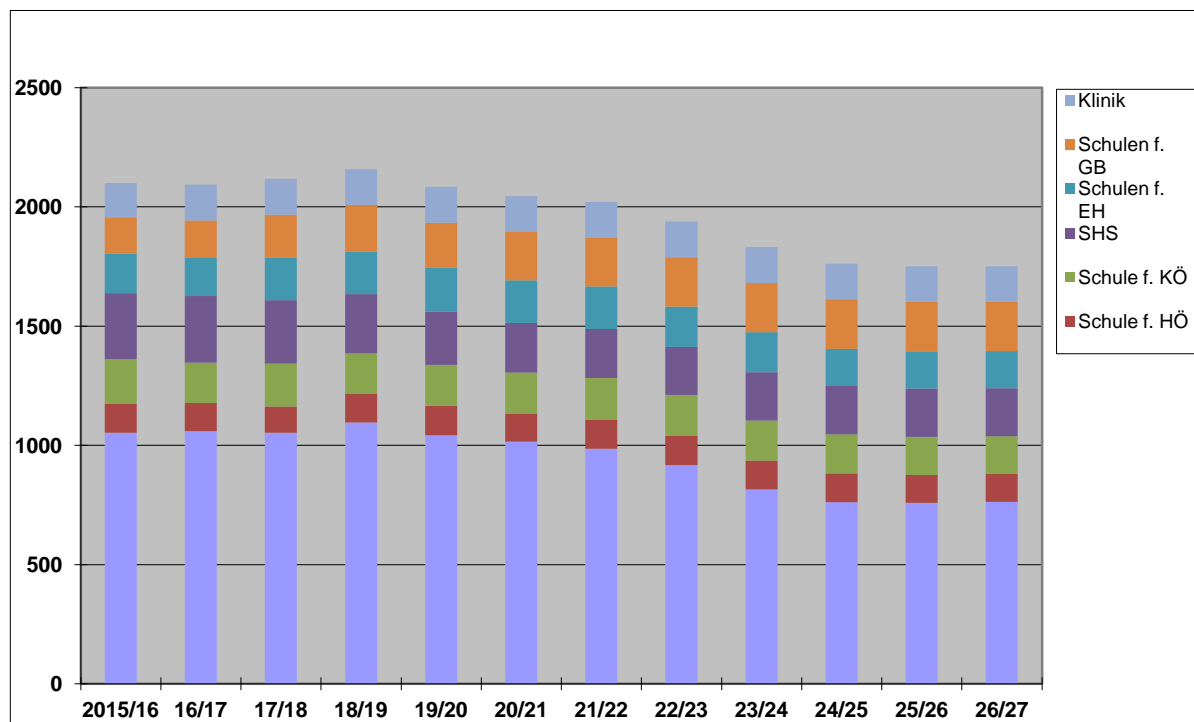
Einwohner

Landeshauptstadt Dresden

Landeshauptstadt Dresden

550760

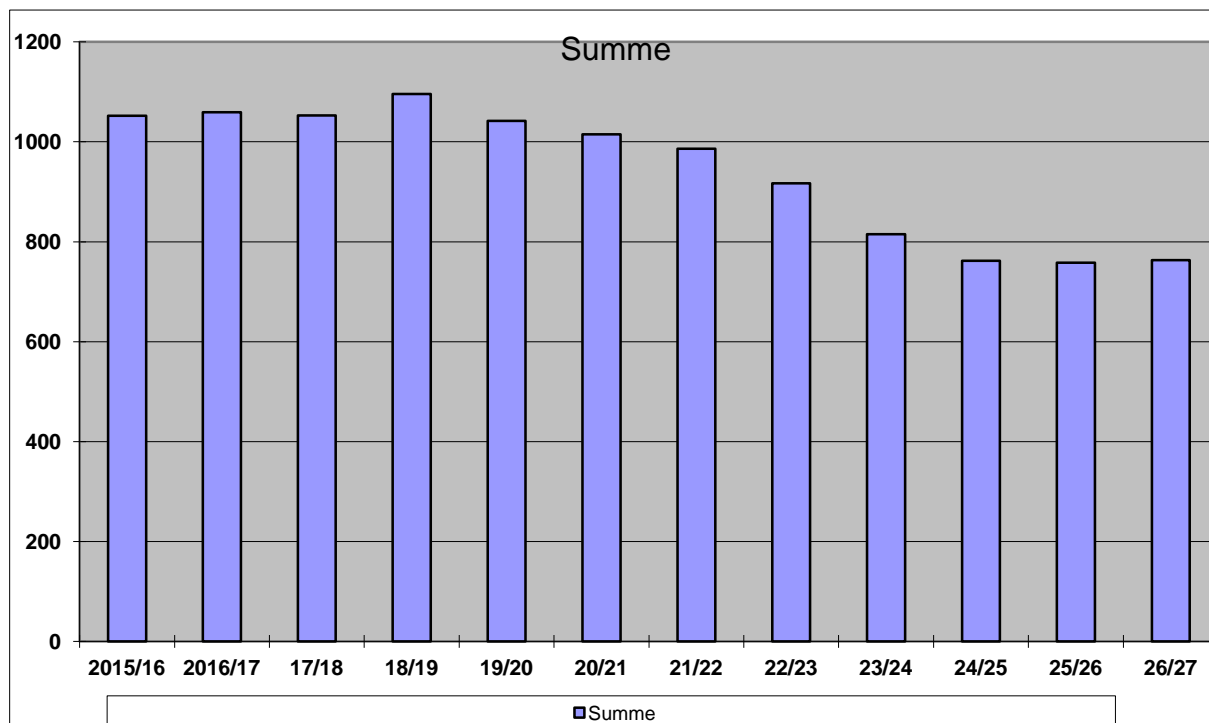
Klasse	Bestand		Voraussichtliche Schülerzahlen im Schuljahr									
	2015/16	16/17	17/18	18/19	19/20	20/21	21/22	22/23	23/24	24/25	25/26	26/27
Schulen z. LF	1052	1059	1053	1096	1042	1015	986	917	815	762	758	763
Schule f. HÖ	123	118	110	119	124	118	121	122	121	120	118	117
Schule f. KÖ	186	170	179	171	171	172	175	172	168	164	159	158
SHS	277	279	267	248	223	208	205	201	203	203	203	201
Schulen f. EH	165	162	176	179	185	178	179	169	167	156	156	156
Schulen f. GB	153	155	182	195	188	203	205	207	207	207	207	206
Klinik	144	150	150	150	150	150	150	150	150	150	150	150
Summe	2100	2093	2117	2158	2083	2044	2021	1938	1831	1762	1751	1751



2.5.2 Schulen zur Lernförderung

Förderschulen zur Lernförderung		Gebietsstatus nach LEP
Förderzentrum "Albert Schweitzer", Förderzentrum "Am Leutewitzer Park", Förderzentrum "A.S. Makarenko", "Dinglingerschule", "Schule am Landgraben"		Oberzentrum
Schulträger	Planungsregion	Einwohner
Landeshauptstadt Dresden	entsprechend sonder- pädagogischem Förderbedarf	550760

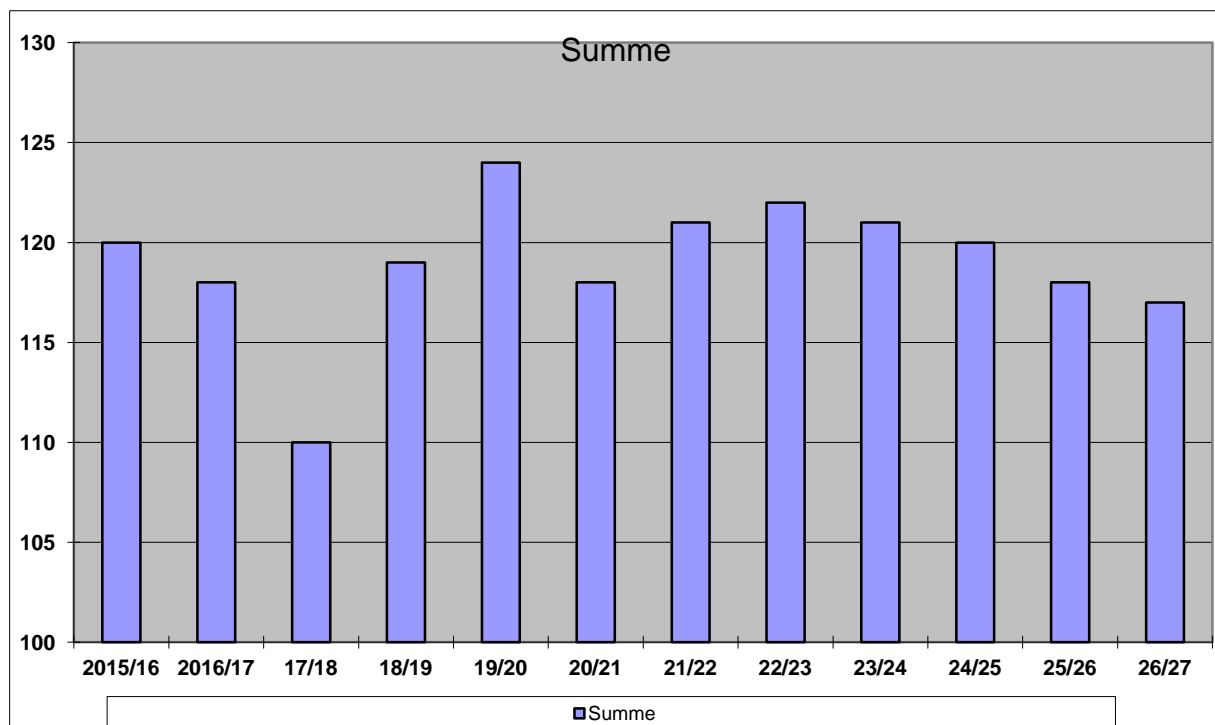
Klasse	Bestand		Voraussichtliche Schülerzahlen im Schuljahr									
	2015/16	2016/17	17/18	18/19	19/20	20/21	21/22	22/23	23/24	24/25	25/26	26/27
1	71	63	41	47	47	47	47	48	48	48	47	47
2	84	72	82	53	61	61	61	61	62	62	62	61
3	103	118	86	115	74	85	85	85	85	87	87	87
4	105	127	133	93	60	69	69	69	69	70	70	70
5	114	111	136	142	100	64	74	74	74	74	75	75
6	134	118	114	140	146	103	66	76	76	76	76	77
7	113	136	122	117	144	150	106	68	78	78	78	78
8	101	107	126	113	109	134	140	99	63	73	73	73
8HS	39	17	68	61	59	72	75	53	34	39	39	39
9	81	119	102	120	107	104	127	133	94	60	69	69
9HS	50	13	16	65	58	56	68	71	50	32	37	37
10HS	41	40	12	15	62	55	53	65	67	48	30	35
DaZ	16	18	15	15	15	15	15	15	15	15	15	15
Summe	1052	1059	1053	1096	1042	1015	986	917	815	762	758	763



2.5.3 Schule für Hörgeschädigte - Förderzentrum" - "Johann-Friedrich-Jencke-Schule"

Förderschule für Hörgeschädigte, Förderzentrum	Gebietsstatus nach LEP
"Johann-Friedrich-Jencke-Schule"	Oberzentrum
Schulträger	Planungsregion
Landeshauptstadt Dresden	entsprechend sonderpädagogischem Förderbedarf
	Einwohner
	550760

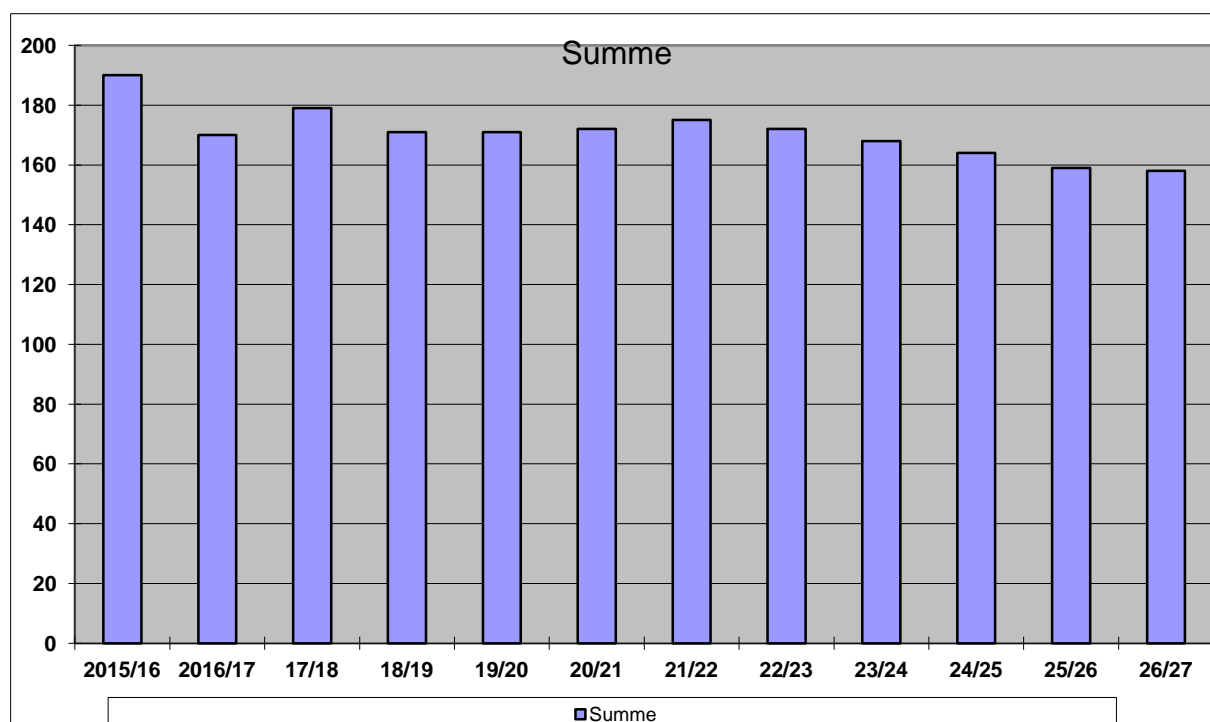
Klasse	Bestand		Voraussichtliche Schülerzahlen im Schuljahr									
	2015/16	2016/17	17/18	18/19	19/20	20/21	21/22	22/23	23/24	24/25	25/26	26/27
1	8	5	5	5	5	5	5	5	5	5	5	5
2	5	8	5	5	5	5	5	5	5	5	5	5
3	3	5	8	8	5	5	5	5	5	5	5	5
4	6	6	7	10	10	7	7	7	7	7	7	7
4d	6	6	7	10	10	7	7	7	7	7	7	7
5	7	7	7	8	11	11	8	8	8	8	8	8
6	15	7	8	8	10	13	13	10	10	10	10	10
7L	3	10	4	4	4	5	7	7	5	5	5	5
7HS	4	5	4	4	4	5	7	7	5	5	5	5
8L	0	0	9	4	4	4	5	6	6	5	5	5
8HS	9	6	5	4	4	4	5	6	6	5	5	5
9L	6	0	0	9	4	4	4	5	6	6	5	5
9HS	4	9	6	5	4	4	4	5	6	6	5	5
10L	8	7	0	0	9	4	4	4	5	6	6	5
G-Teil	36	37	35	35	35	35	35	35	35	35	35	35
Summe	120	118	110	119	124	118	121	122	121	120	118	117



2.5.4 Schule für Körperbehinderte - Förderzentrum - "Prof. Dr. Rainer Fetscher"

Förderschule für Körperbehinderte, Förderzentrum		Gebietsstatus nach LEP
"Prof. Dr. Rainer Fetscher"		Oberzentrum
Schulträger	Planungsregion	Einwohner
Landeshauptstadt Dresden	entsprechend sonderpädagogischem Förderbedarf	550760

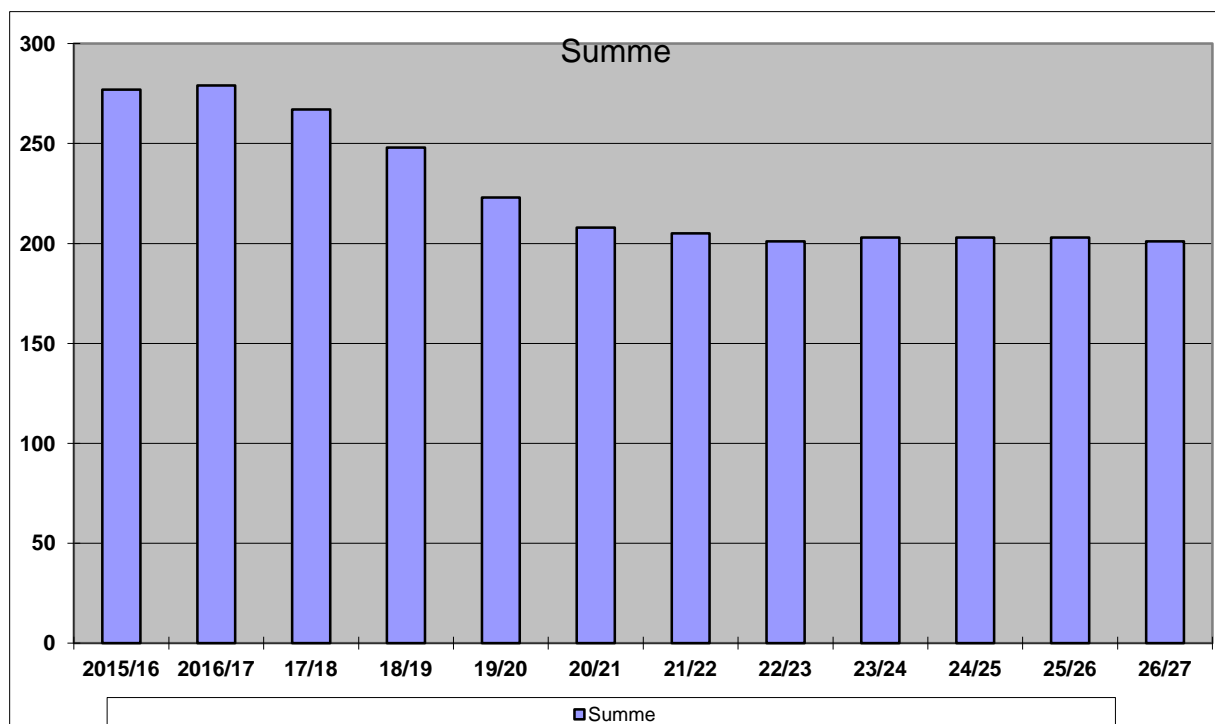
Klasse	Bestand		Voraussichtliche Schülerzahlen im Schuljahr									
	2015/16	2016/17	17/18	18/19	19/20	20/21	21/22	22/23	23/24	24/25	25/26	26/27
1	26	19	11	11	11	11	11	11	11	11	11	11
2d	0	0	10	6	6	6	6	6	6	6	6	6
2	18	20	21	12	12	12	12	12	12	12	12	12
3	16	16	20	21	12	12	12	12	12	12	12	12
4	12	16	14	18	19	11	11	11	11	11	11	11
5	10	6	14	13	16	17	10	10	10	10	10	10
6	9	7	6	14	13	16	17	10	10	10	10	10
7	11	7	7	6	14	13	16	17	10	10	10	10
8	17	11	6	6	5	12	11	14	14	9	9	9
9	12	15	11	6	6	5	12	11	14	14	9	9
10	0	0	3	2	1	1	1	2	2	3	3	2
G-Teil	59	53	56	56	56	56	56	56	56	56	56	56
Summe	190	170	179	171	171	172	175	172	168	164	159	158



2.5.5 Sprachheilschule - Förderzentrum - "Schule im Albertpark"

Förderschule Sprachheilschule, Förderzentrum		Gebietsstatus nach LEP
"Schule im Albertpark"		Oberzentrum
Schulträger	Planungsregion	Einwohner
Landeshauptstadt Dresden	entsprechend sonderpädagogischem Förderbedarf	550760

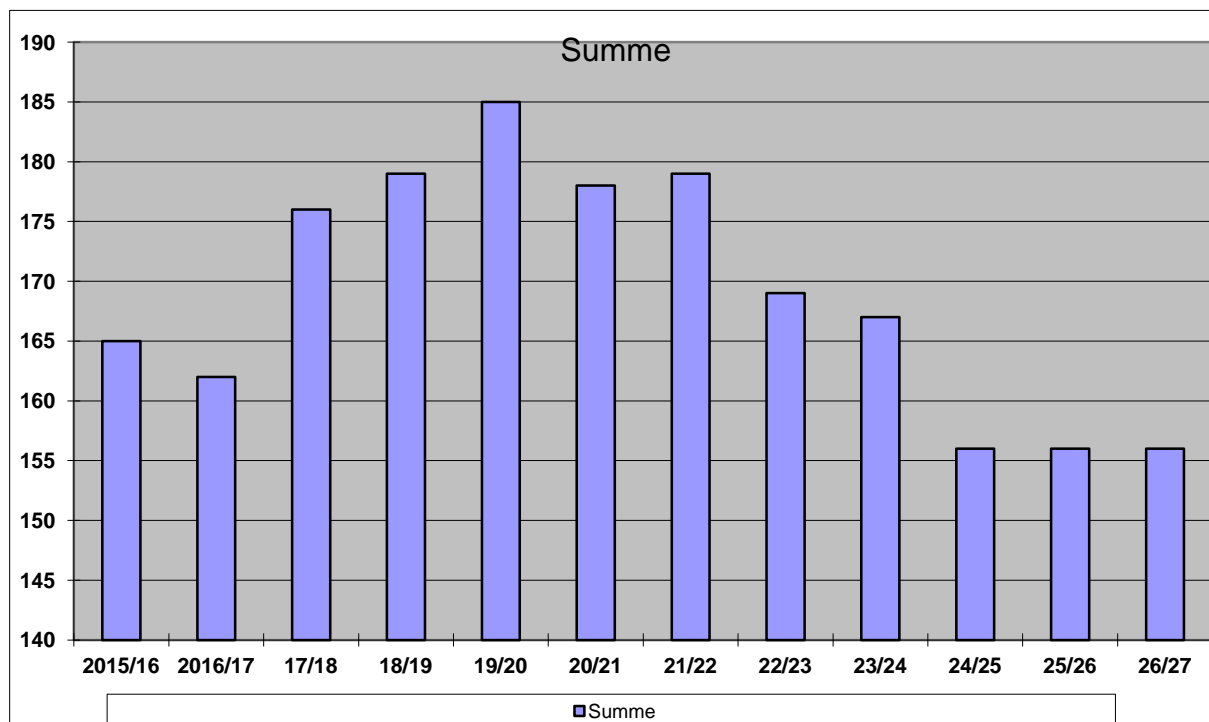
Klasse	Bestand		Voraussichtliche Schülerzahlen im Schuljahr									
	2015/16	2016/17	17/18	18/19	19/20	20/21	21/22	22/23	23/24	24/25	25/26	26/27
1	80	89	51	52	52	53	53	54	54	53	53	52
2	81	72	85	48	49	49	50	50	51	51	50	50
3	56	58	71	84	48	49	49	50	50	51	51	50
4	37	33	35	43	50	29	29	29	30	30	31	31
5	13	15	10	11	13	15	9	9	9	9	9	9
6	10	12	15	10	11	13	15	9	9	9	9	9
Summe	277	279	267	248	223	208	205	201	203	203	203	201



2.5.6 Schulen für Erziehungshilfe

Förderschulen für Erziehungshilfe		Gebietsstatus nach LEP
"Am Leubnitzbach", "Erich Kästner"		Oberzentrum
Schulträger	Planungsregion	Einwohner
Landeshauptstadt Dresden	entsprechend sonderpädagogischem Förderbedarf	550760

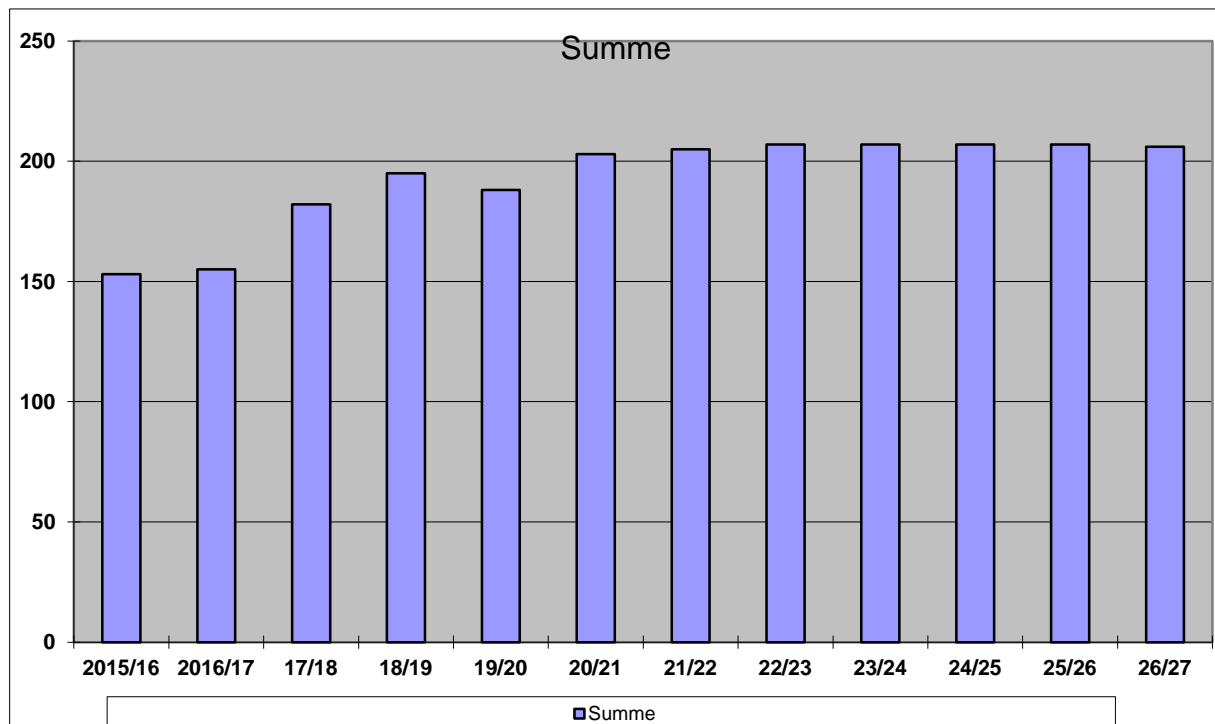
Klasse	Bestand		Voraussichtliche Schülerzahlen im Schuljahr									
	2015/16	2016/17	17/18	18/19	19/20	20/21	21/22	22/23	23/24	24/25	25/26	26/27
1	14	12	11	11	11	11	11	11	11	11	11	11
2	24	26	17	16	16	16	16	16	16	16	16	16
3	20	19	27	17	16	16	16	16	16	16	16	16
4	25	19	16	23	14	14	14	14	14	14	14	14
5	6	6	15	12	18	11	11	11	11	11	11	11
5LF	13	13	14	12	17	10	10	10	10	10	10	10
6	15	15	6	15	12	18	11	11	11	11	11	11
6LF	6	13	13	14	12	17	10	10	10	10	10	10
7	14	12	15	6	15	12	18	11	11	11	11	11
7LF	14	7	13	13	14	12	17	10	10	10	10	10
8	0	0	10	13	5	13	10	15	9	9	9	9
8LF	9	13	6	11	11	12	10	14	9	9	9	9
9	0	0	0	10	13	5	13	10	15	9	9	9
9LF	5	7	13	6	11	11	12	10	14	9	9	9
Summe	165	162	176	179	185	178	179	169	167	156	156	156



2.5.7 Schulen für geistig Behinderte

Förderschulen für geistig Behinderte		Gebietsstatus nach LEP
"Robinsonschule", "Astrid Lindgren"		Oberzentrum
Schulträger	Planungsregion	Einwohner
Landeshauptstadt Dresden	entsprechend sonderpädagogischem Förderbedarf	550760

Klasse	Bestand		Voraussichtliche Schülerzahlen im Schuljahr									
	2015/16	2016/17	17/18	18/19	19/20	20/21	21/22	22/23	23/24	24/25	25/26	26/27
U-Stufe	35	25	31	31	32	32	32	32	32	32	32	31
M-Stufe	47	56	30	37	37	38	38	38	38	38	38	38
O-Stufe	30	42	75	48	59	59	61	61	61	61	61	61
W-Stufe	41	32	46	79	60	74	74	76	76	76	76	76
Summe	153	155	182	195	188	203	205	207	207	207	207	206



2.5.8 Klinikschule

Aufgabe der Klinikschule:

„Die Klinik- und Krankenhausschule hat die Aufgabe, kranke Schüler, die sich längere Zeit oder in regelmäßigen Abständen in einer Klinik, im Krankenhaus oder in einer Kureinrichtung befinden, so zu unterrichten und zu fördern, dass eine erfolgreiche leistungsmäßige und soziale Wiedereingliederung in die bisher besuchten Klassen erleichtert wird. Der Umfang des Unterrichts ist mit dem behandelnden Arzt abzustimmen.“ (§ 10 der Schulordnung Förderschulen (SOFs)).

Eine genaue Angabe der notwendiger Weise im Krankenhaus zu beschulenden Kinder kann schlecht abgeschätzt werden.

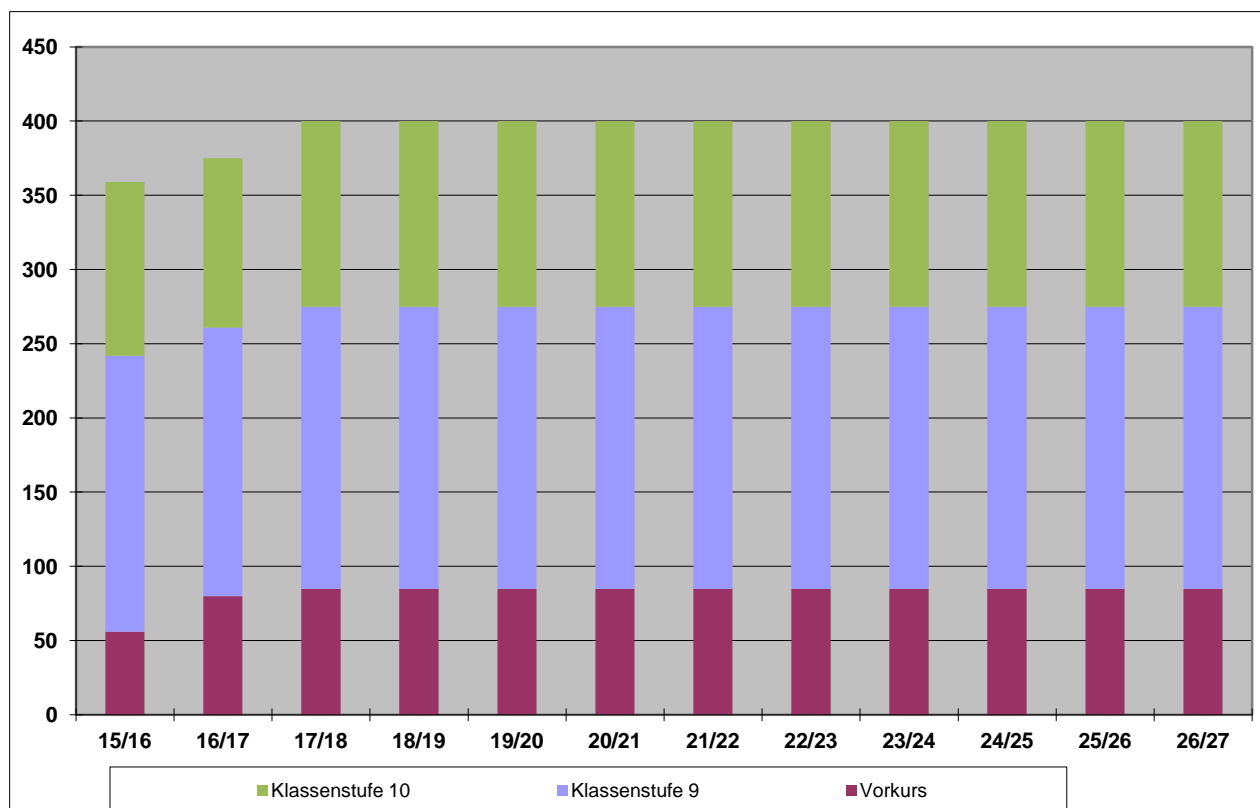
Im Planungszeitraum wird von circa 150 Schülerinnen und Schülern ausgegangen.

2.6 Schulen des zweiten Bildungsweges

2.6.1 Abendoberschule Dresden

Mittelschule	Gebietsstatus nach LEP	
Abendoberschule	Oberzentrum	
Schulträger	Planungsregion	Einwohner
Landeshauptstadt Dresden	Landeshauptstadt Dresden und Direktionsbezirk Dresden	550760

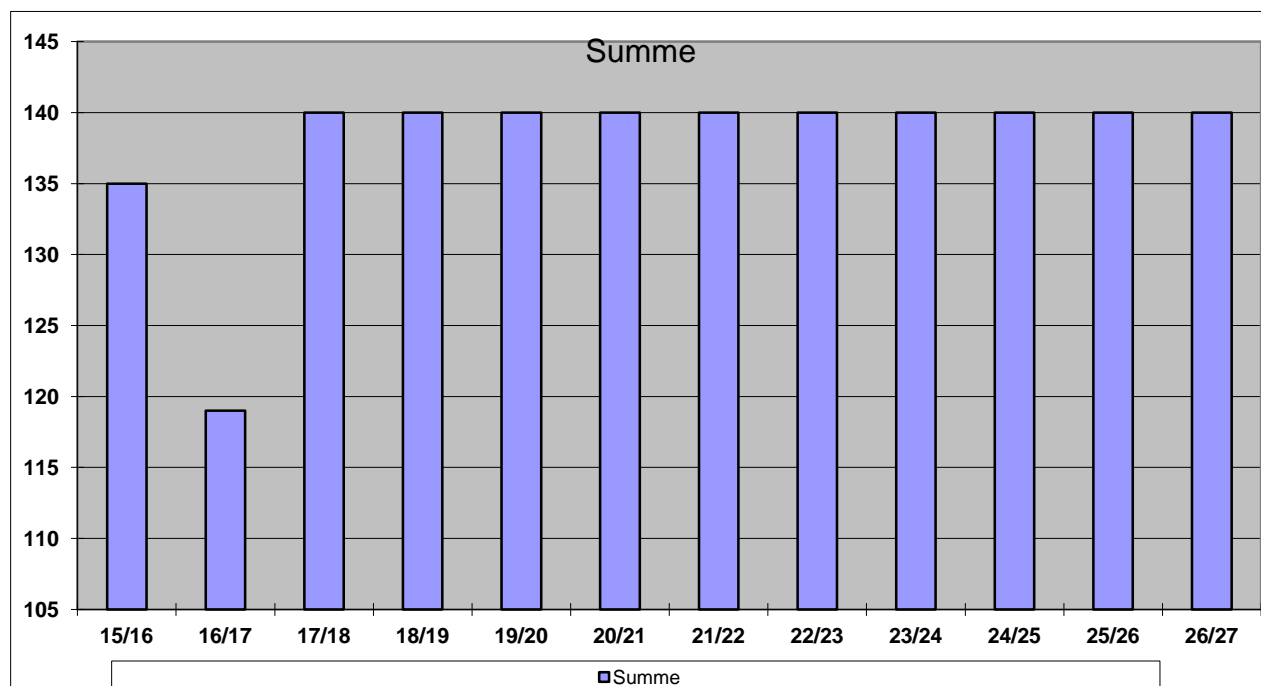
Klasse	Bestand		Voraussichtliche Schülerzahlen im Schuljahr									
	15/16	16/17	17/18	18/19	19/20	20/21	21/22	22/23	23/24	24/25	25/26	26/27
8	56	80	85	85	85	85	85	85	85	85	85	85
9	186	181	190	190	190	190	190	190	190	190	190	190
10	117	114	125	125	125	125	125	125	125	125	125	125
Summe	359	375	400	400	400	400	400	400	400	400	400	400



2.6.2 Abendgymnasium Dresden

Gymnasium	Gebietsstatus nach LEP	
Abendgymnasium	Oberzentrum	
Schulträger	Planungsregion	Einwohner
Landeshauptstadt Dresden	Landeshauptstadt Dresden und Bereich der Landesdirektion Dresden	550760

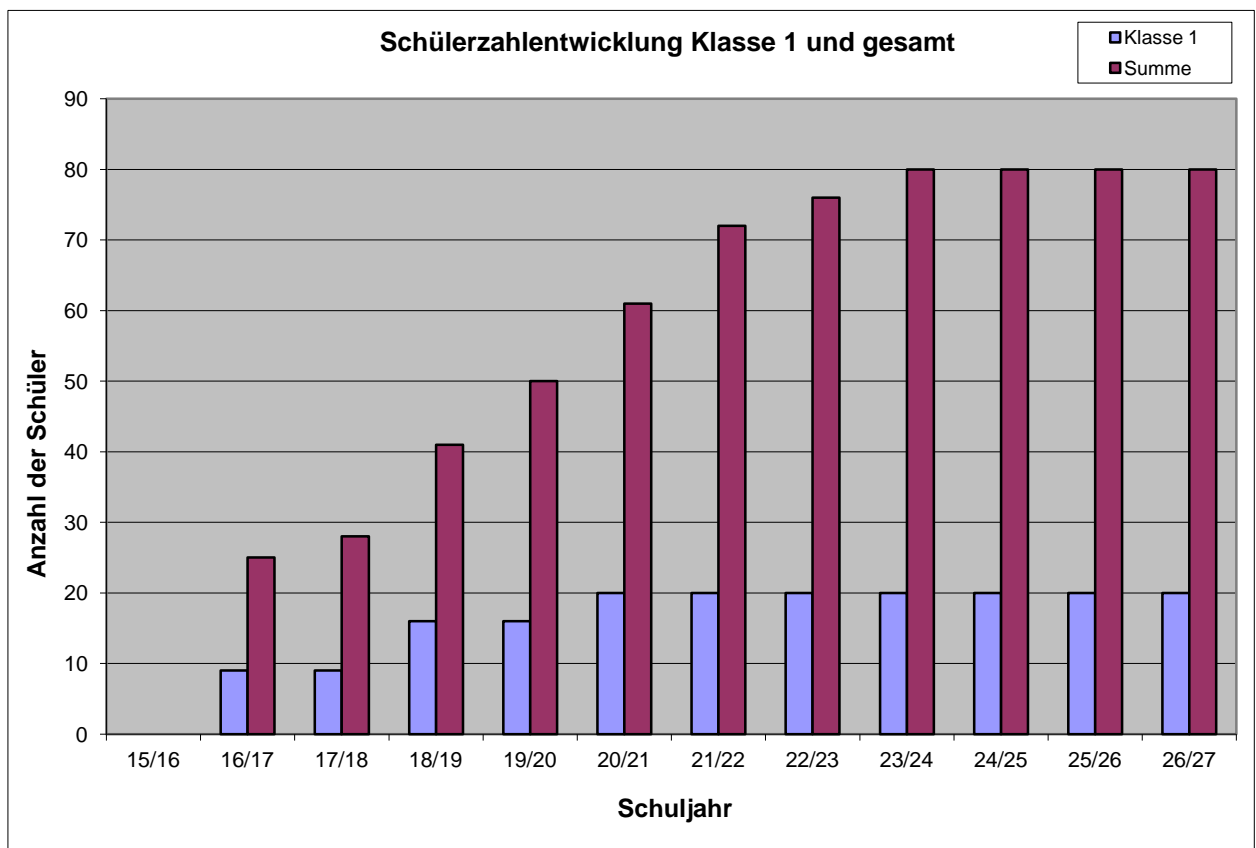
	Bestand		Voraussichtliche Schülerzahlen im Schuljahr									
Klasse	15/16	16/17	17/18	18/19	19/20	20/21	21/22	22/23	23/24	24/25	25/26	26/27
Einf.phase	69	67	70	70	70	70	70	70	70	70	70	70
11	33	27	35	35	35	35	35	35	35	35	35	35
12	33	25	35	35	35	35	35	35	35	35	35	35
Summe	135	119	140	140	140	140	140	140	140	140	140	140



2.7 Schulen in nicht kommunaler Trägerschaft

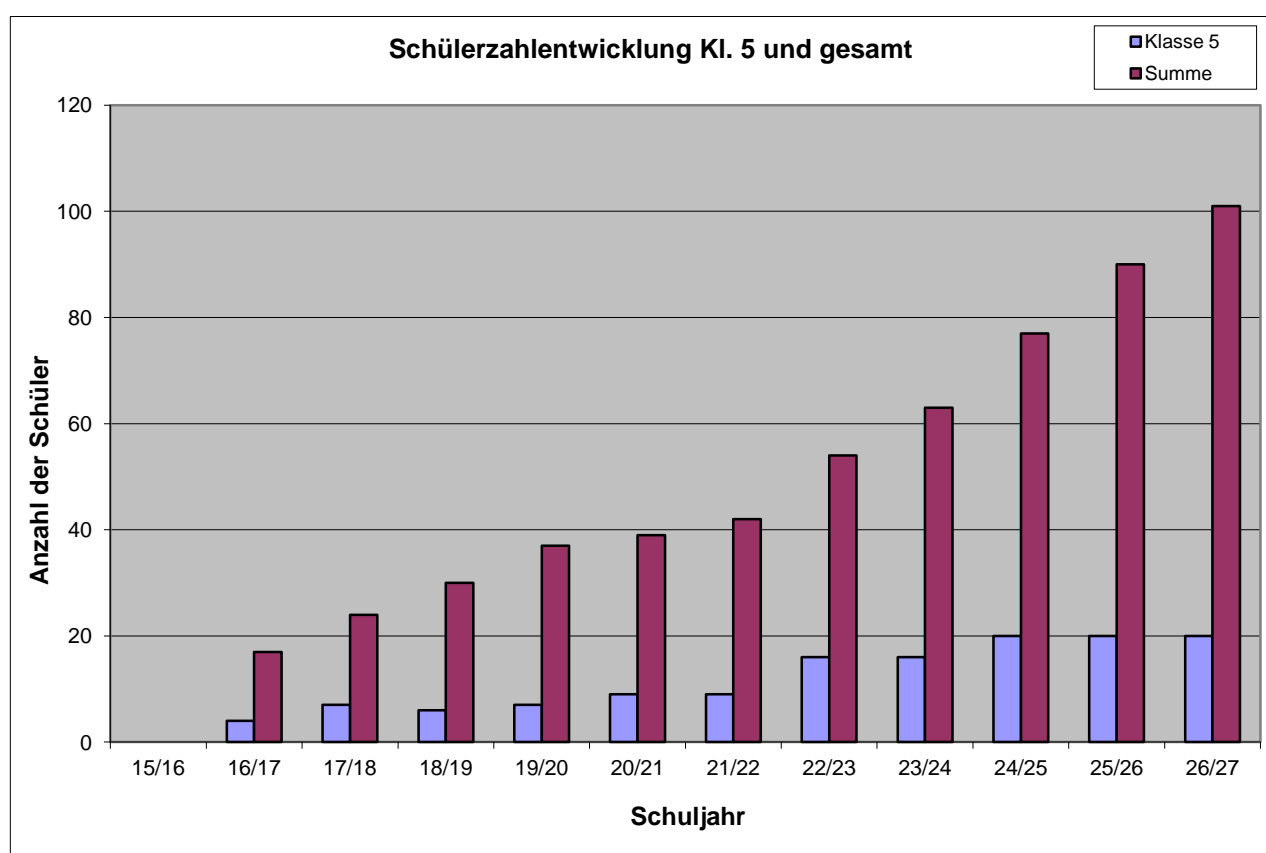
2.7.1 Aktive Schule (Grundschule)

Klasse	Bestand		Voraussichtliche Schülerzahlen im Schuljahr									
	15/16	16/17	17/18	18/19	19/20	20/21	21/22	22/23	23/24	24/25	25/26	26/27
1	0	9	9	16	16	20	20	20	20	20	20	20
2	0	7	9	9	16	16	20	20	20	20	20	20
3	0	2	7	9	9	16	16	20	20	20	20	20
4	0	7	3	7	9	9	16	16	20	20	20	20
Summe	0	25	28	41	50	61	72	76	80	80	80	80



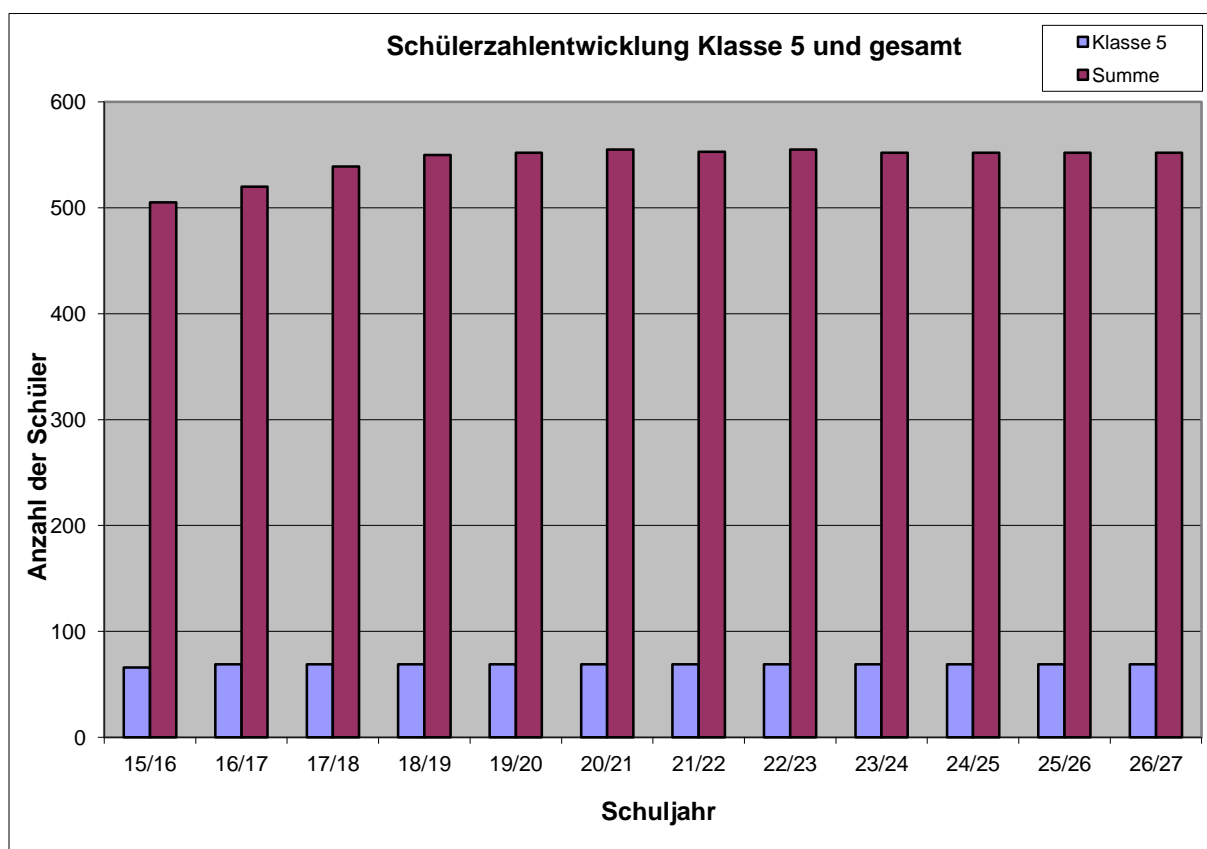
2.7.2 Aktive Schule (Oberschule)

Klasse	Bestand		Voraussichtliche Schülerzahlen im Schuljahr									
	15/16	16/17	17/18	18/19	19/20	20/21	21/22	22/23	23/24	24/25	25/26	26/27
5	0	4	7	6	7	9	9	16	16	20	20	20
6	0	6	4	7	6	7	9	9	16	16	20	20
7	0	7	6	4	7	6	7	9	9	16	16	20
8	0	0	7	6	4	7	6	7	9	9	16	16
9	0	0	0	7	6	4	7	6	7	9	9	16
10	0	0	0	0	7	6	4	7	6	7	9	9
Summe	0	17	24	30	37	39	42	54	63	77	90	101



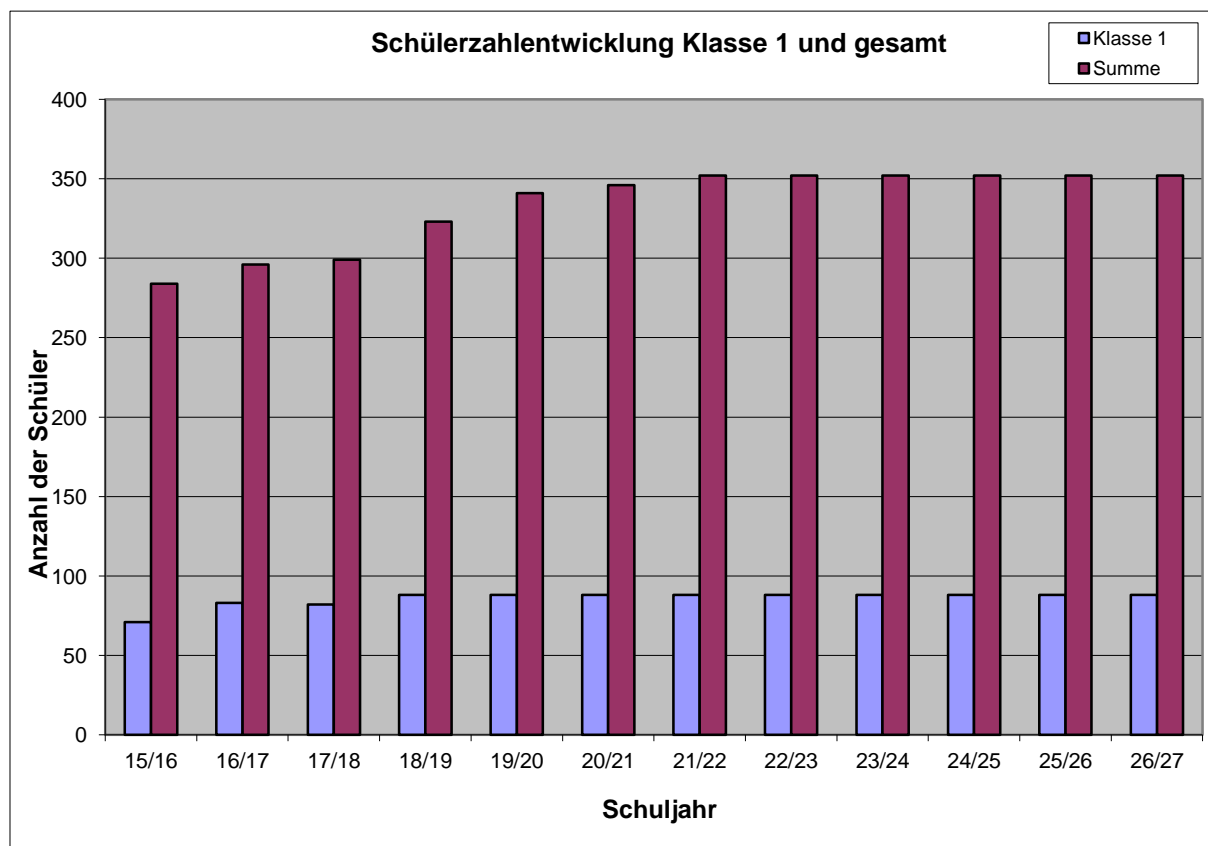
2.7.3 Allgemeinbildendes Gymnasium der HOGA

Klasse	Bestand		Voraussichtliche Schülerzahlen im Schuljahr									
	15/16	16/17	17/18	18/19	19/20	20/21	21/22	22/23	23/24	24/25	25/26	26/27
5	66	69	69	69	69	69	69	69	69	69	69	69
6	68	72	69	69	69	69	69	69	69	69	69	69
7	68	67	72	69	69	69	69	69	69	69	69	69
8	66	71	67	72	69	69	69	69	69	69	69	69
9	69	66	71	67	72	69	69	69	69	69	69	69
10	66	67	66	71	67	72	69	69	69	69	69	69
11	51	58	67	66	71	67	72	69	69	69	69	69
12	51	50	58	67	66	71	67	72	69	69	69	69
Summe	505	520	539	550	552	555	553	555	552	552	552	552



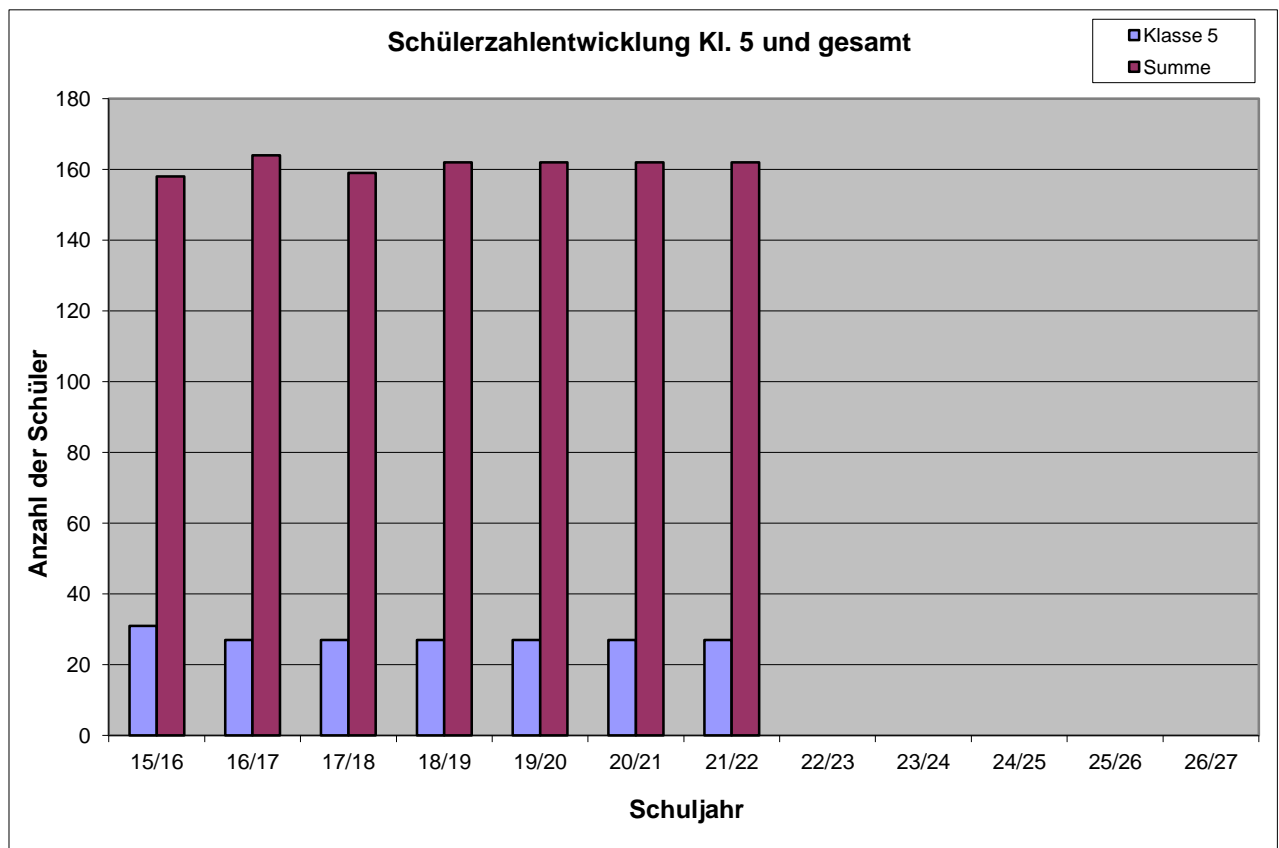
2.7.4 BIP Kreativitätsgrundschule Dresden

Klasse	Bestand		Voraussichtliche Schülerzahlen im Schuljahr									
	15/16	16/17	17/18	18/19	19/20	20/21	21/22	22/23	23/24	24/25	25/26	26/27
1	71	83	82	88	88	88	88	88	88	88	88	88
2	64	70	83	82	88	88	88	88	88	88	88	88
3	80	64	70	83	82	88	88	88	88	88	88	88
4	69	79	64	70	83	82	88	88	88	88	88	88
Summe	284	296	299	323	341	346	352	352	352	352	352	352



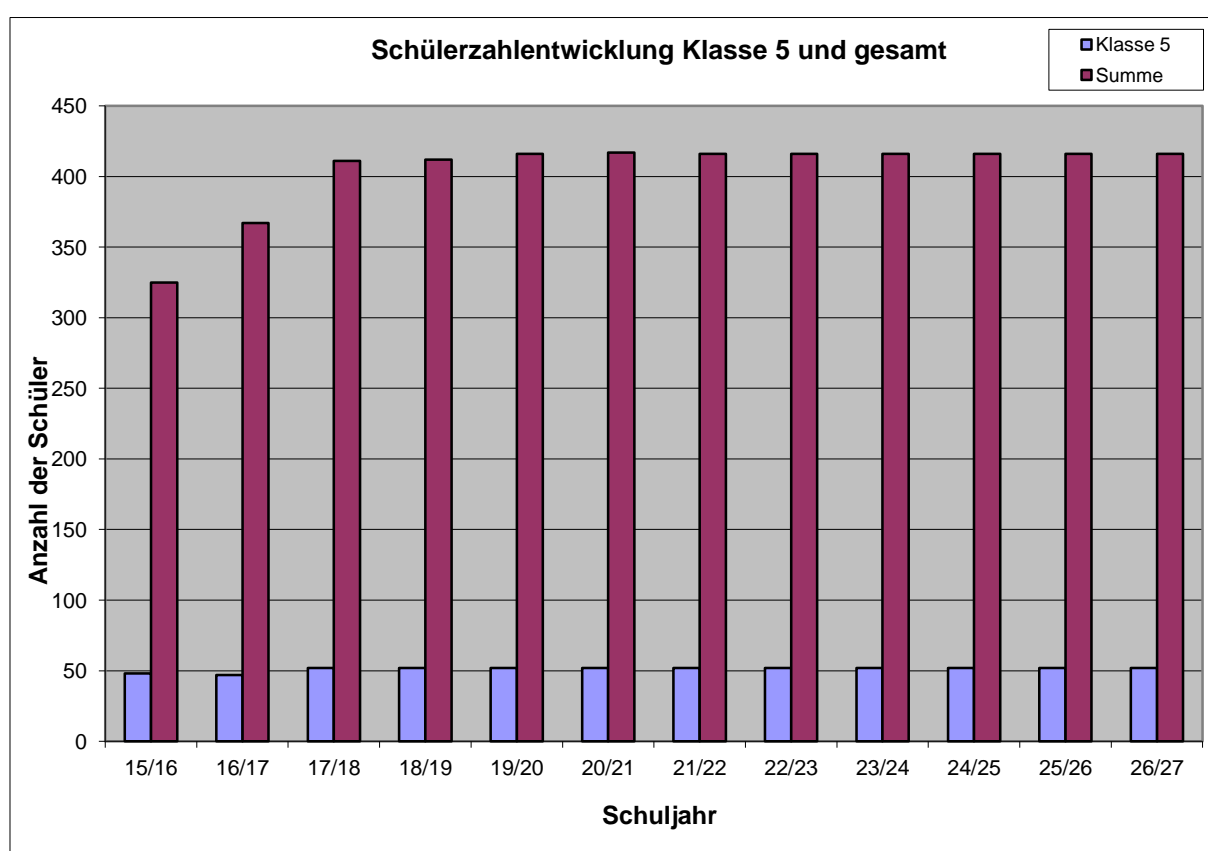
2.7.5 Christliche Schule Dresden (Oberschule)

Klasse	Bestand		Voraussichtliche Schülerzahlen im Schuljahr									
	15/16	16/17	17/18	18/19	19/20	20/21	21/22	22/23	23/24	24/25	25/26	26/27
5	31	27	27	27	27	27	27	k. A.	k. A.	k. A.	k. A.	k. A.
6	26	31	27	27	27	27	27	k. A.	k. A.	k. A.	k. A.	k. A.
7	27	27	27	27	27	27	27	k. A.	k. A.	k. A.	k. A.	k. A.
8	23	27	27	27	27	27	27	k. A.	k. A.	k. A.	k. A.	k. A.
9	26	25	27	27	27	27	27	k. A.	k. A.	k. A.	k. A.	k. A.
10	25	27	24	27	27	27	27	k. A.	k. A.	k. A.	k. A.	k. A.
Summe	158	164	159	162	162	162	162	k. A.	k. A.	k. A.	k. A.	k. A.



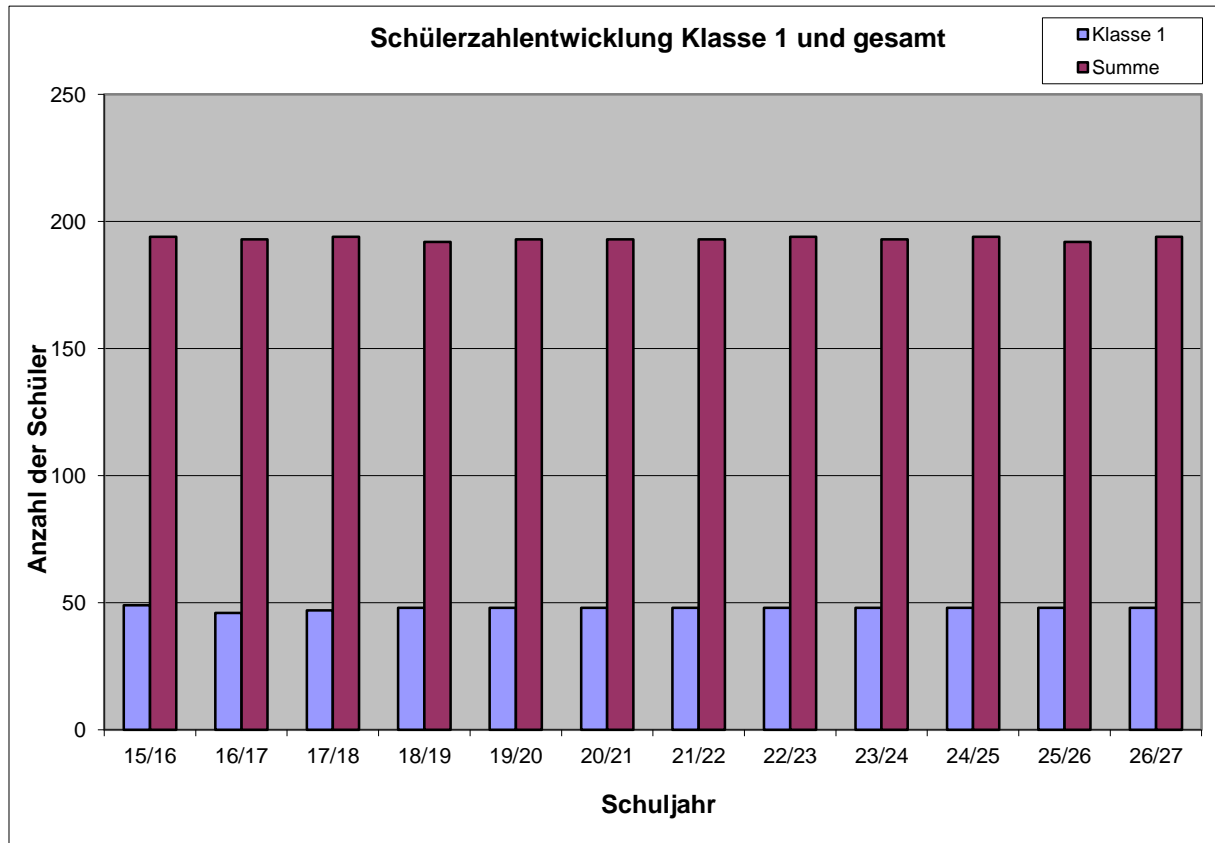
2.7.6 Christliche Schule Dresden (Gymnasium)

Klasse	Bestand		Voraussichtliche Schülerzahlen im Schuljahr									
	15/16	16/17	17/18	18/19	19/20	20/21	21/22	22/23	23/24	24/25	25/26	26/27
5	48	47	52	52	52	52	52	52	52	52	52	52
6	51	47	52	52	52	52	52	52	52	52	52	52
7	52	52	52	52	52	52	52	52	52	52	52	52
8	29	53	52	52	52	52	52	52	52	52	52	52
9	27	29	53	52	52	52	52	52	52	52	52	52
10	53	48	51	53	52	52	52	52	52	52	52	52
11	43	51	48	51	53	52	52	52	52	52	52	52
12	22	40	51	48	51	53	52	52	52	52	52	52
Summe	325	367	411	412	416	417	416	416	416	416	416	416



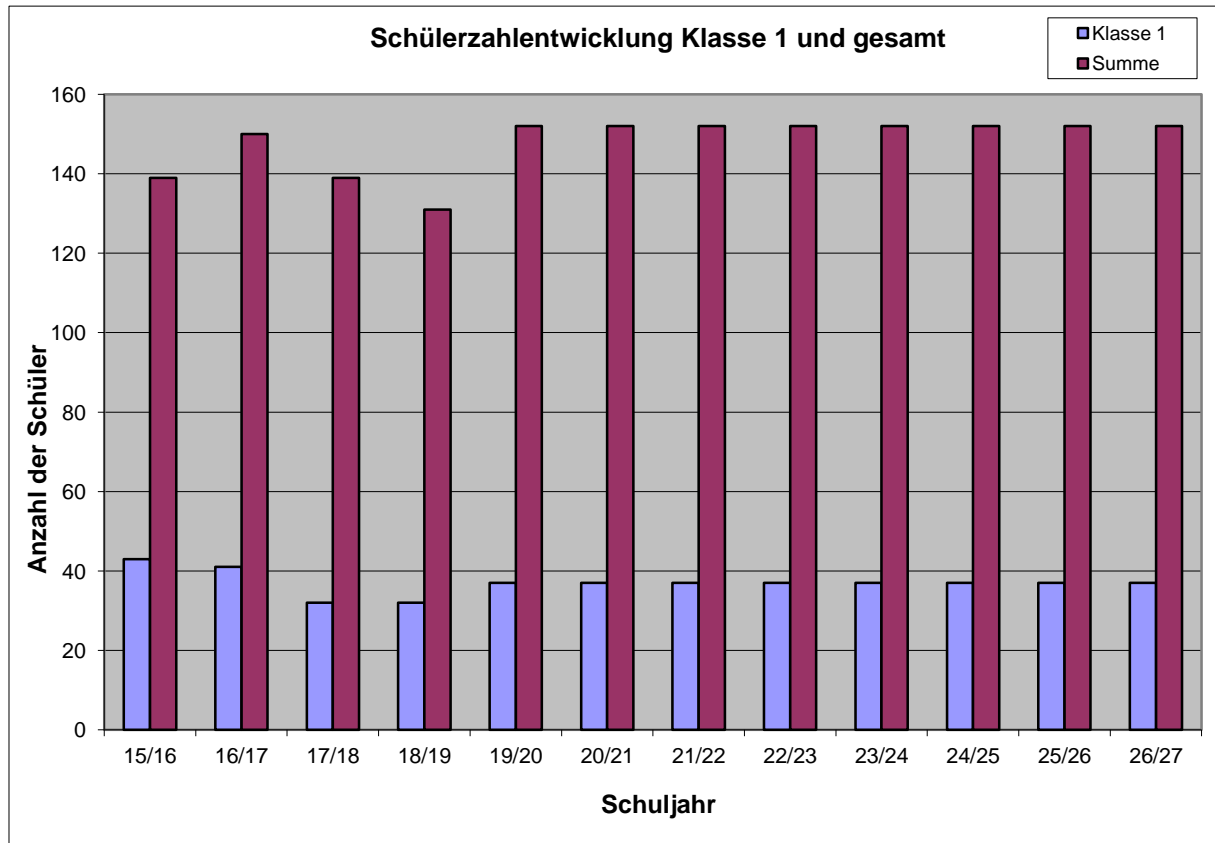
2.7.7 Christliche Schule Dresden-Zschachwitz (Grundschule)

Klasse	Bestand		Voraussichtliche Schülerzahlen im Schuljahr									
	15/16	16/17	17/18	18/19	19/20	20/21	21/22	22/23	23/24	24/25	25/26	26/27
1	49	46	47	48	48	48	48	48	48	48	48	48
2	48	48	48	47	47	47	47	48	47	47	47	49
3	50	51	49	48	49	49	49	49	49	49	47	48
4	47	48	50	49	49	49	49	49	49	50	50	49
Summe	194	193	194	192	193	193	193	194	193	194	192	194



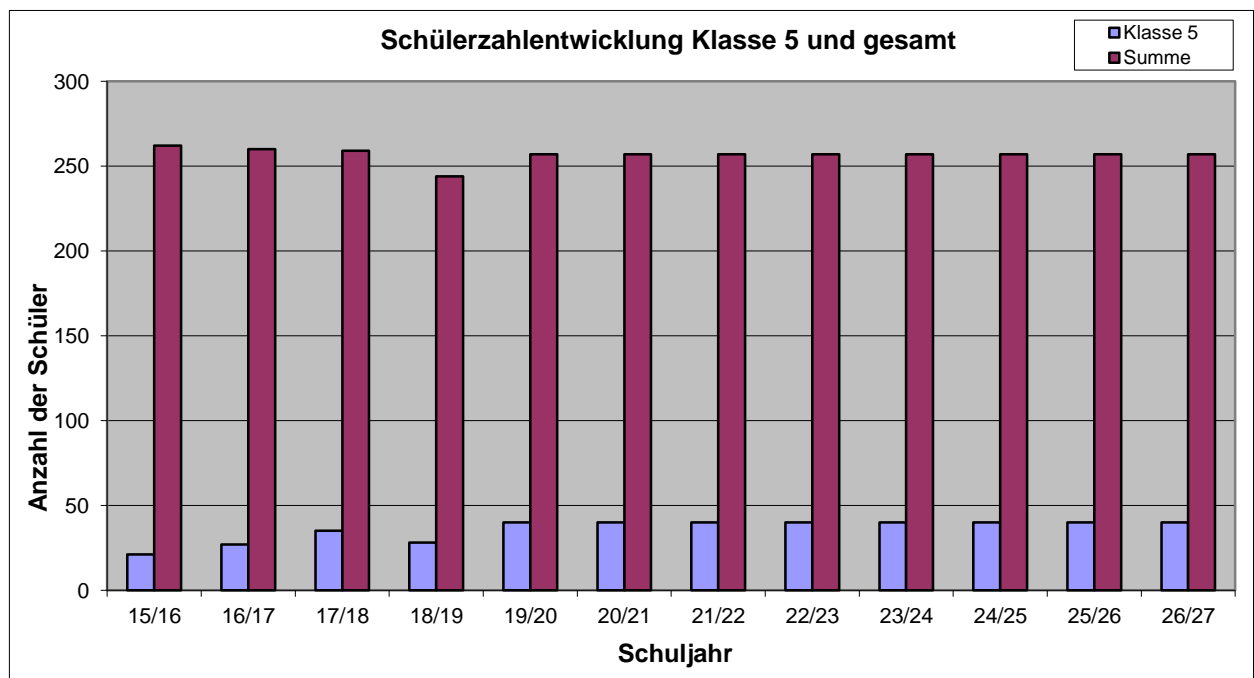
2.7.8 Dresden International School (Grundschule)

Klasse	Bestand		Voraussichtliche Schülerzahlen im Schuljahr									
	15/16	16/17	17/18	18/19	19/20	20/21	21/22	22/23	23/24	24/25	25/26	26/27
1	43	41	32	32	37	37	37	37	37	37	37	37
2	30	40	37	32	40	40	40	40	40	40	40	40
3	38	28	42	30	35	35	35	35	35	35	35	35
4	28	41	28	37	40	40	40	40	40	40	40	40
Summe	139	150	139	131	152	152	152	152	152	152	152	152



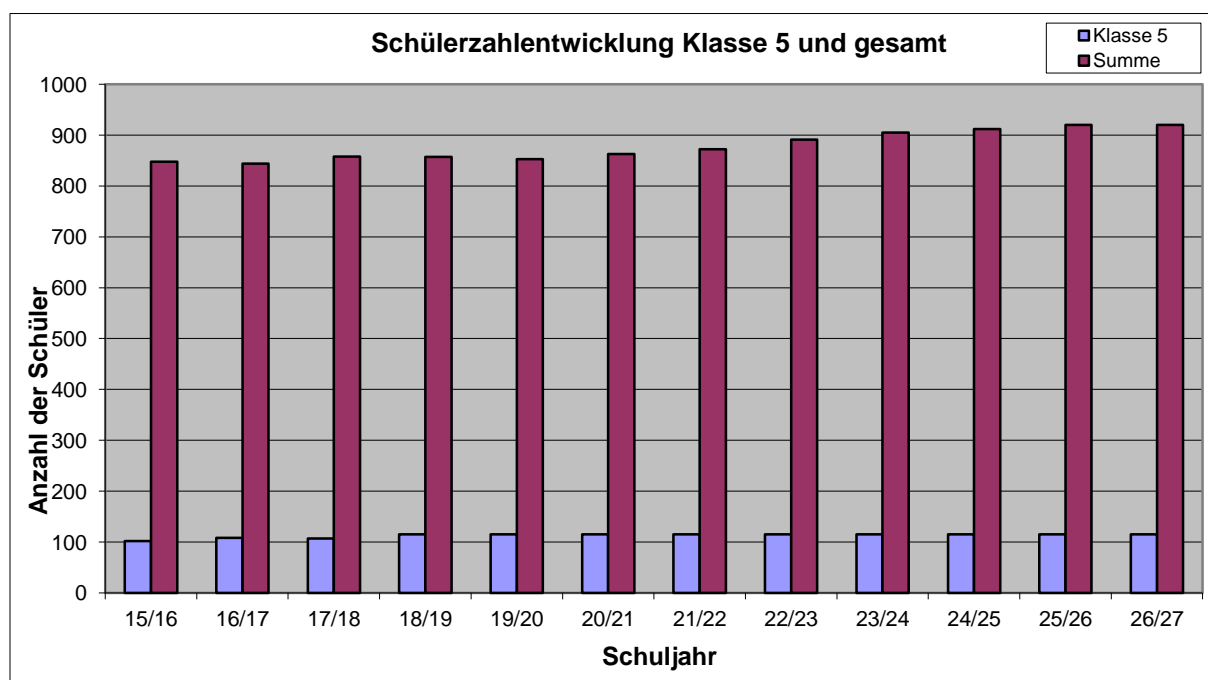
2.7.9 Dresden International School (Gymnasium)

Klasse	Bestand		Voraussichtliche Schülerzahlen im Schuljahr									
	15/16	16/17	17/18	18/19	19/20	20/21	21/22	22/23	23/24	24/25	25/26	26/27
5	21	27	35	28	40	40	40	40	40	40	40	40
6	29	25	27	35	28	28	28	28	28	28	28	28
7	38	33	25	27	41	41	41	41	41	41	41	41
8	28	35	33	25	27	27	27	27	27	27	27	27
9	31	28	35	33	25	25	25	25	25	25	25	25
10	44	33	28	35	33	33	33	33	33	33	33	33
11	39	43	33	28	35	35	35	35	35	35	35	35
12	32	36	43	33	28	28	28	28	28	28	28	28
Summe	262	260	259	244	257	257	257	257	257	257	257	257



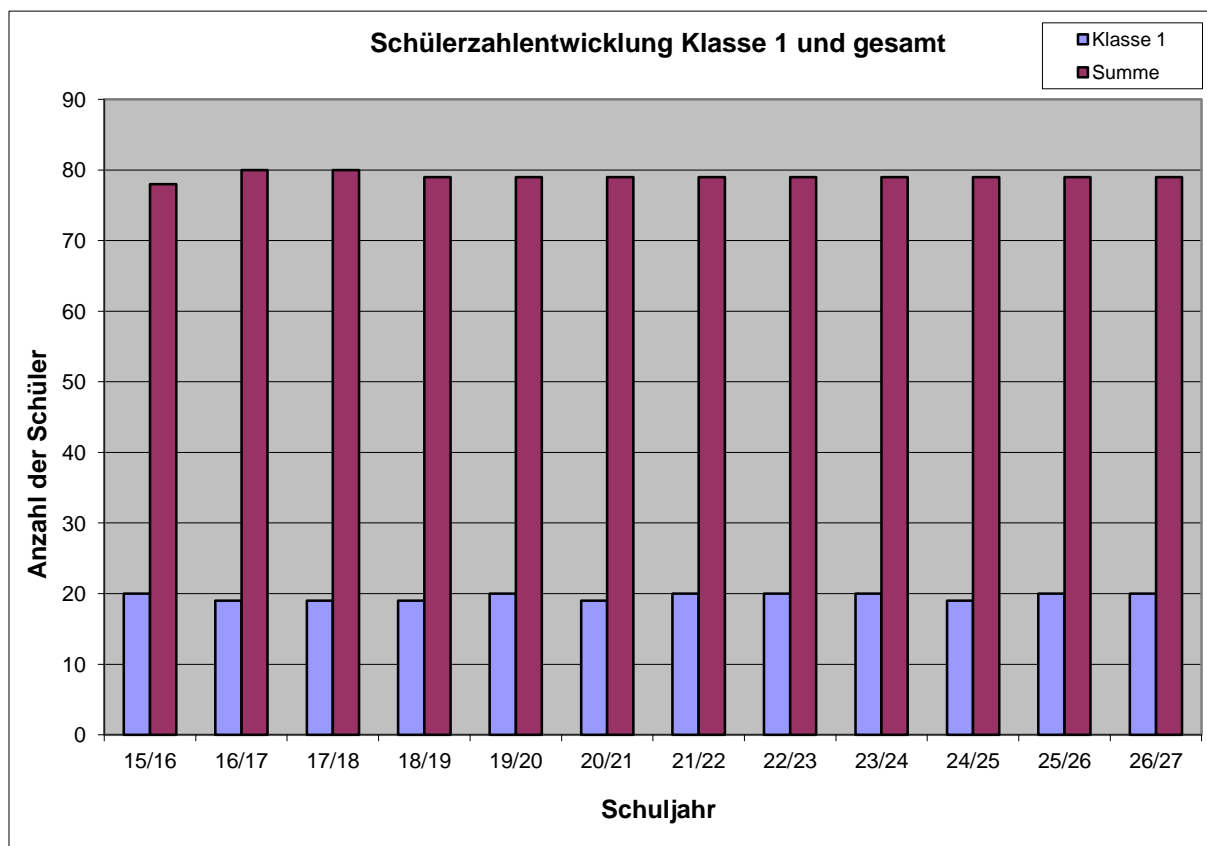
2.7.10 Evangelisches Kreuzgymnasium

Klasse	Bestand		Voraussichtliche Schülerzahlen im Schuljahr									
	15/16	16/17	17/18	18/19	19/20	20/21	21/22	22/23	23/24	24/25	25/26	26/27
5	102	108	107	115	115	115	115	115	115	115	115	115
6	97	100	108	107	115	115	115	115	115	115	115	115
7	108	96	101	108	107	115	115	115	115	115	115	115
8	104	105	96	101	108	107	115	115	115	115	115	115
9	110	105	106	96	101	108	107	115	115	115	115	115
10	110	109	105	106	96	101	108	107	115	115	115	115
11	117	116	119	105	106	96	101	108	107	115	115	115
12	100	105	116	119	105	106	96	101	108	107	115	115
Summe	848	844	858	857	853	863	872	891	905	912	920	920



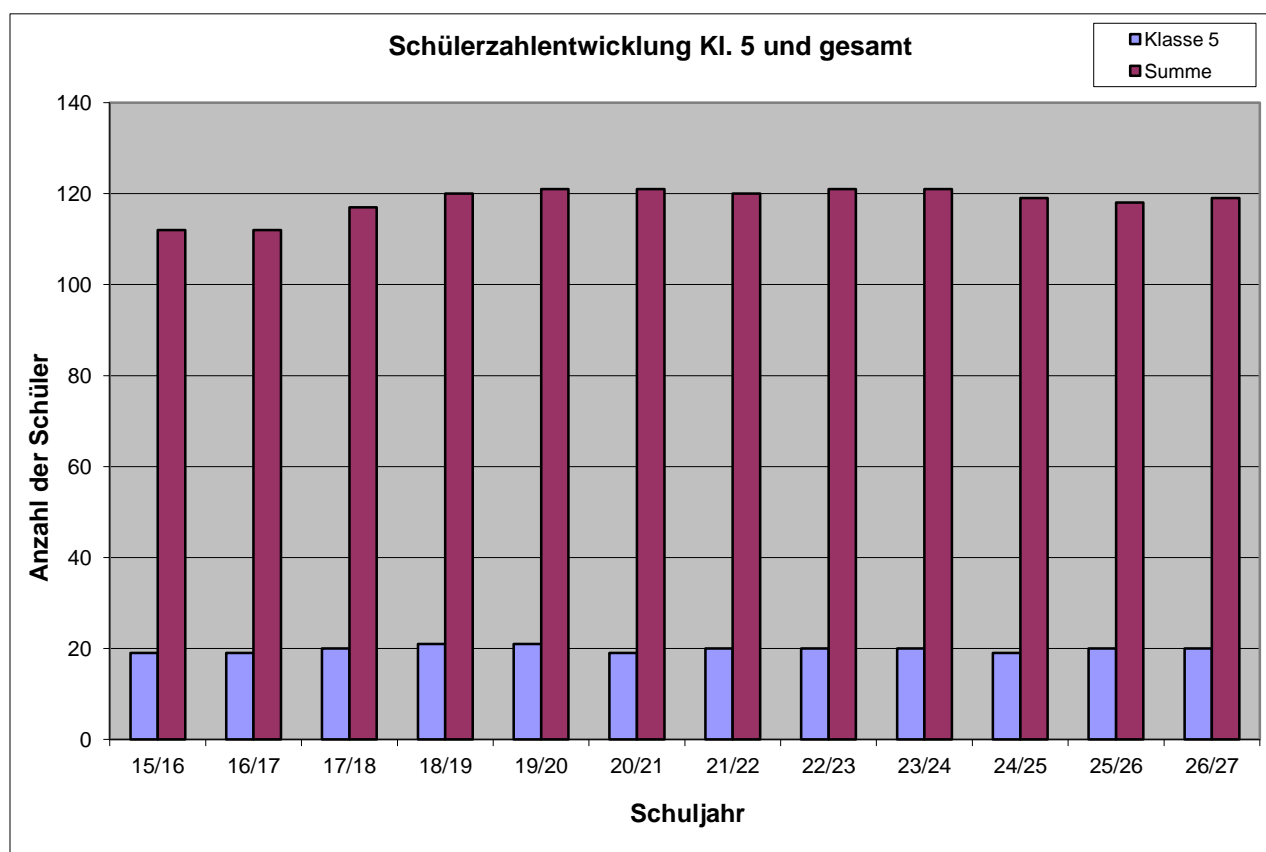
2.7.11 Freie Alternativschule Dresden (Grundschule)

Klasse	Bestand		Voraussichtliche Schülerzahlen im Schuljahr									
	15/16	16/17	17/18	18/19	19/20	20/21	21/22	22/23	23/24	24/25	25/26	26/27
1	20	19	19	19	20	19	20	20	20	19	20	20
2	20	21	19	20	20	20	19	20	20	20	19	20
3	18	21	21	19	20	20	20	19	20	20	20	19
4	20	19	21	21	19	20	20	20	19	20	20	20
Summe	78	80	80	79	79	79	79	79	79	79	79	79



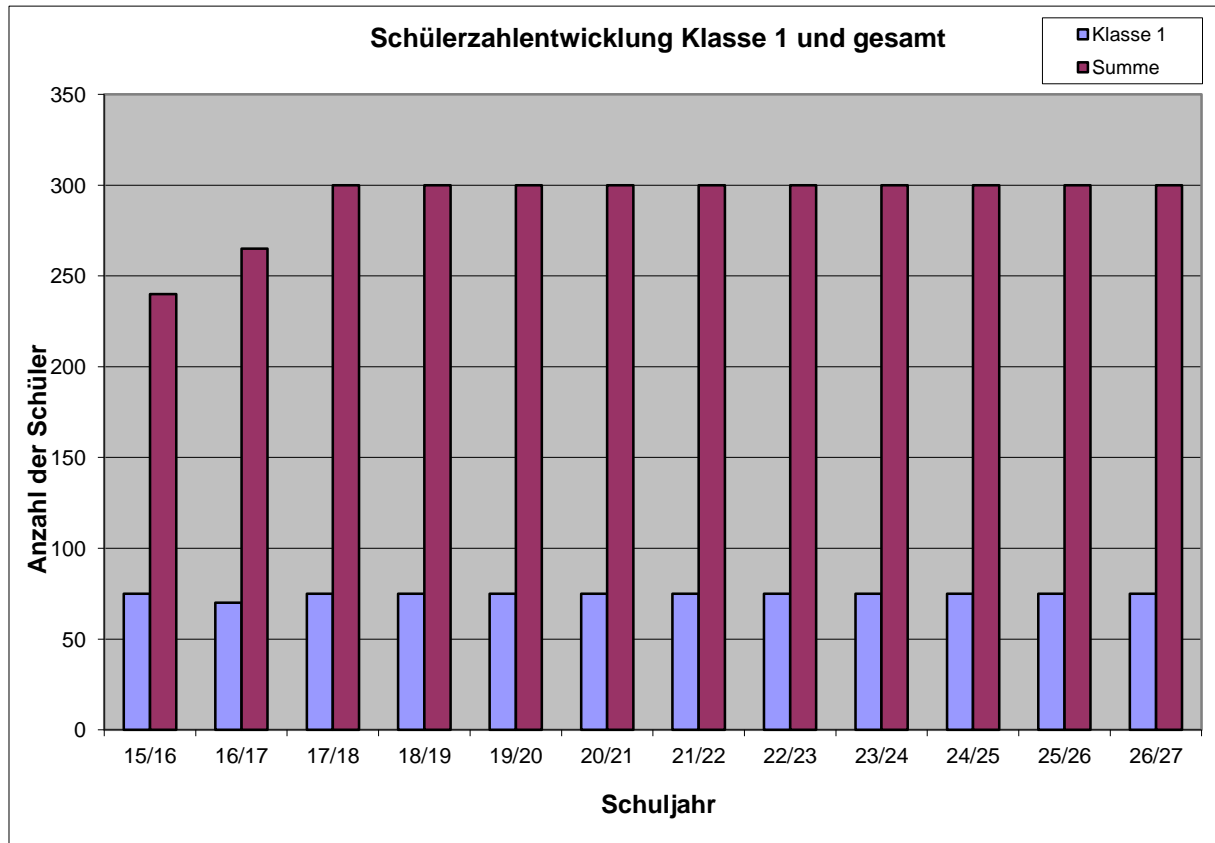
2.7.12 Freie Alternativschule Dresden (Oberschule)

Klasse	Bestand		Voraussichtliche Schülerzahlen im Schuljahr									
	15/16	16/17	17/18	18/19	19/20	20/21	21/22	22/23	23/24	24/25	25/26	26/27
5	19	19	20	21	21	19	20	20	20	19	20	20
6	19	18	18	20	21	21	19	20	20	20	19	20
7	19	19	21	19	20	21	21	19	20	20	20	19
8	18	18	19	21	19	20	21	21	19	20	20	20
9	21	21	20	19	21	19	20	21	21	19	20	20
10	16	17	19	20	19	21	19	20	21	21	19	20
Summe	112	112	117	120	121	121	120	121	121	119	118	119



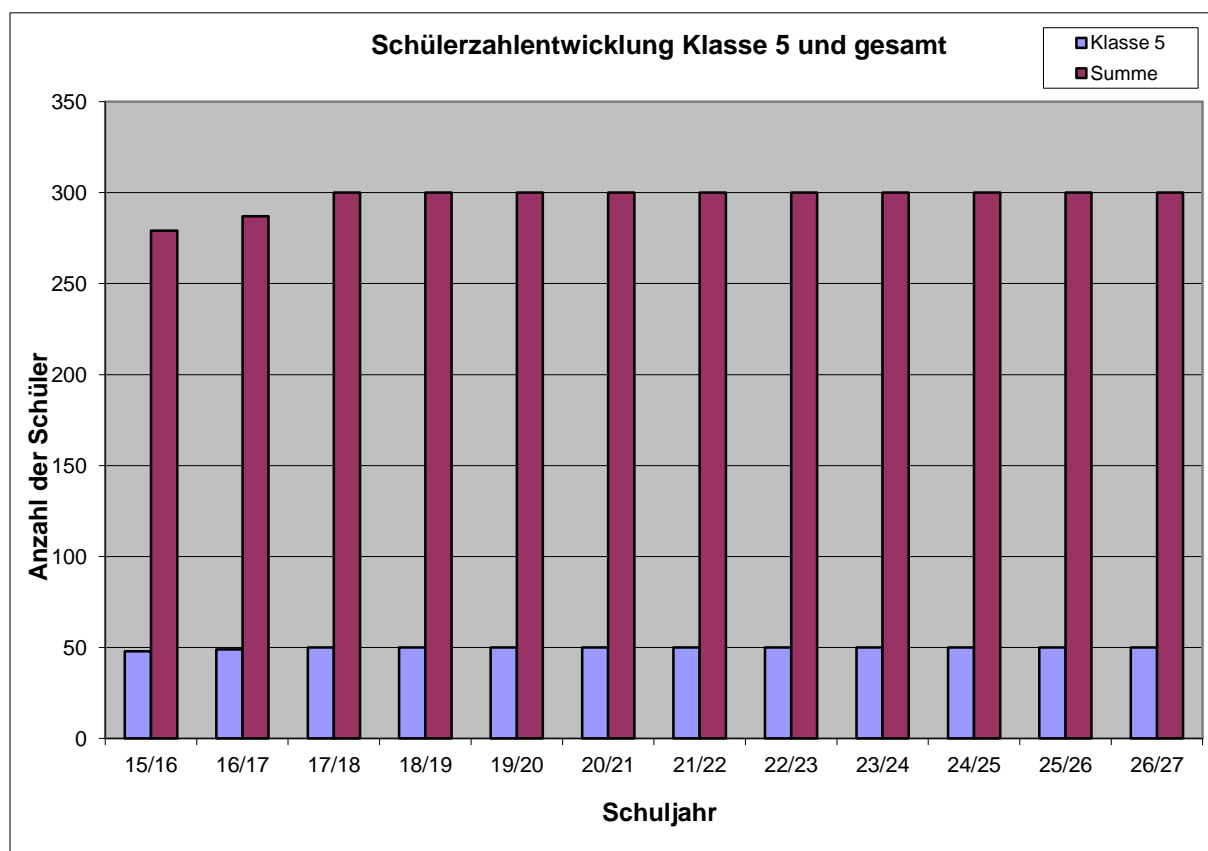
2.7.13 Freie Evangelische Schule (Grundschule)

Klasse	Bestand		Voraussichtliche Schülerzahlen im Schuljahr									
	15/16	16/17	17/18	18/19	19/20	20/21	21/22	22/23	23/24	24/25	25/26	26/27
1	75	70	75	75	75	75	75	75	75	75	75	75
2	69	75	75	75	75	75	75	75	75	75	75	75
3	49	71	75	75	75	75	75	75	75	75	75	75
4	47	49	75	75	75	75	75	75	75	75	75	75
Summe	240	265	300	300	300	300	300	300	300	300	300	300



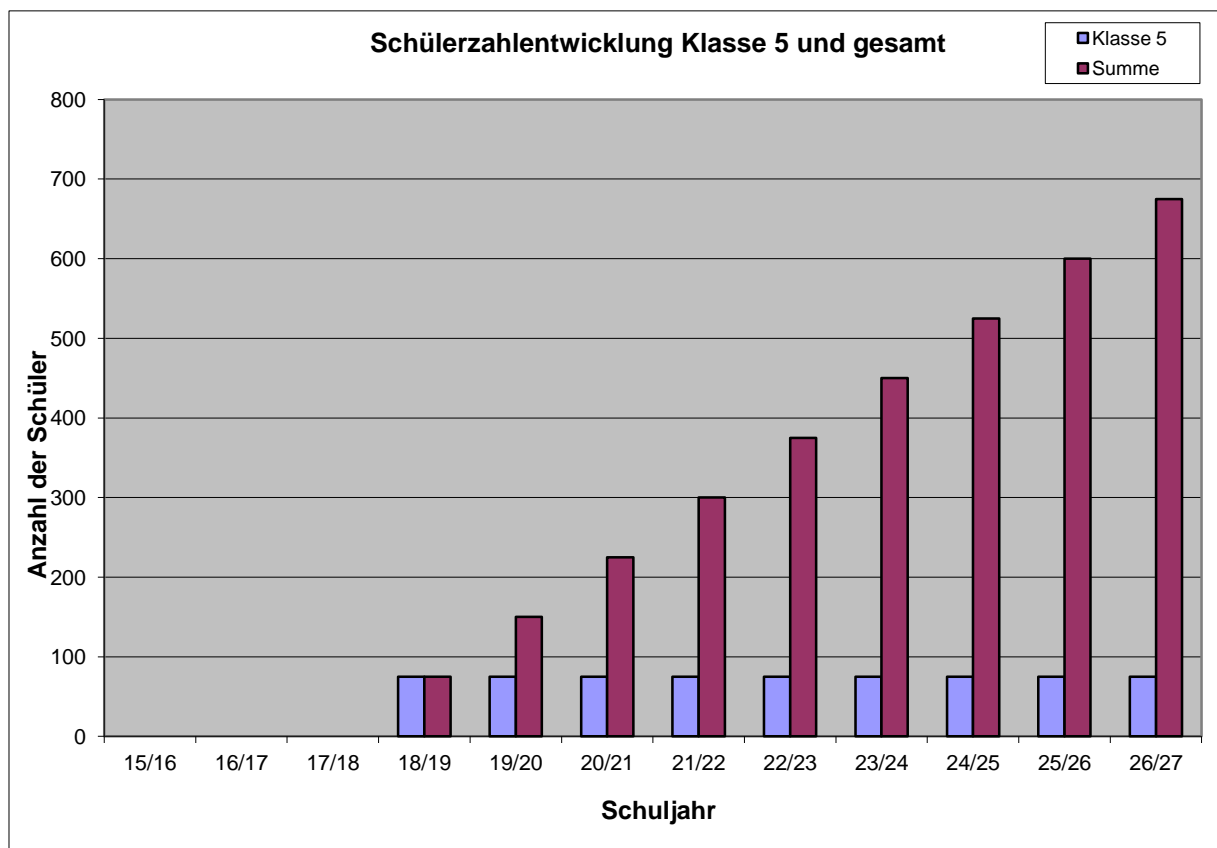
2.7.14 Freie Evangelische Schule (Oberschule)

Klasse	Bestand		Voraussichtliche Schülerzahlen im Schuljahr									
	15/16	16/17	17/18	18/19	19/20	20/21	21/22	22/23	23/24	24/25	25/26	26/27
5	48	49	50	50	50	50	50	50	50	50	50	50
6	50	49	50	50	50	50	50	50	50	50	50	50
7	40	48	50	50	50	50	50	50	50	50	50	50
8	43	43	50	50	50	50	50	50	50	50	50	50
9	48	47	50	50	50	50	50	50	50	50	50	50
10	50	51	50	50	50	50	50	50	50	50	50	50
Summe	279	287	300	300	300	300	300	300	300	300	300	300



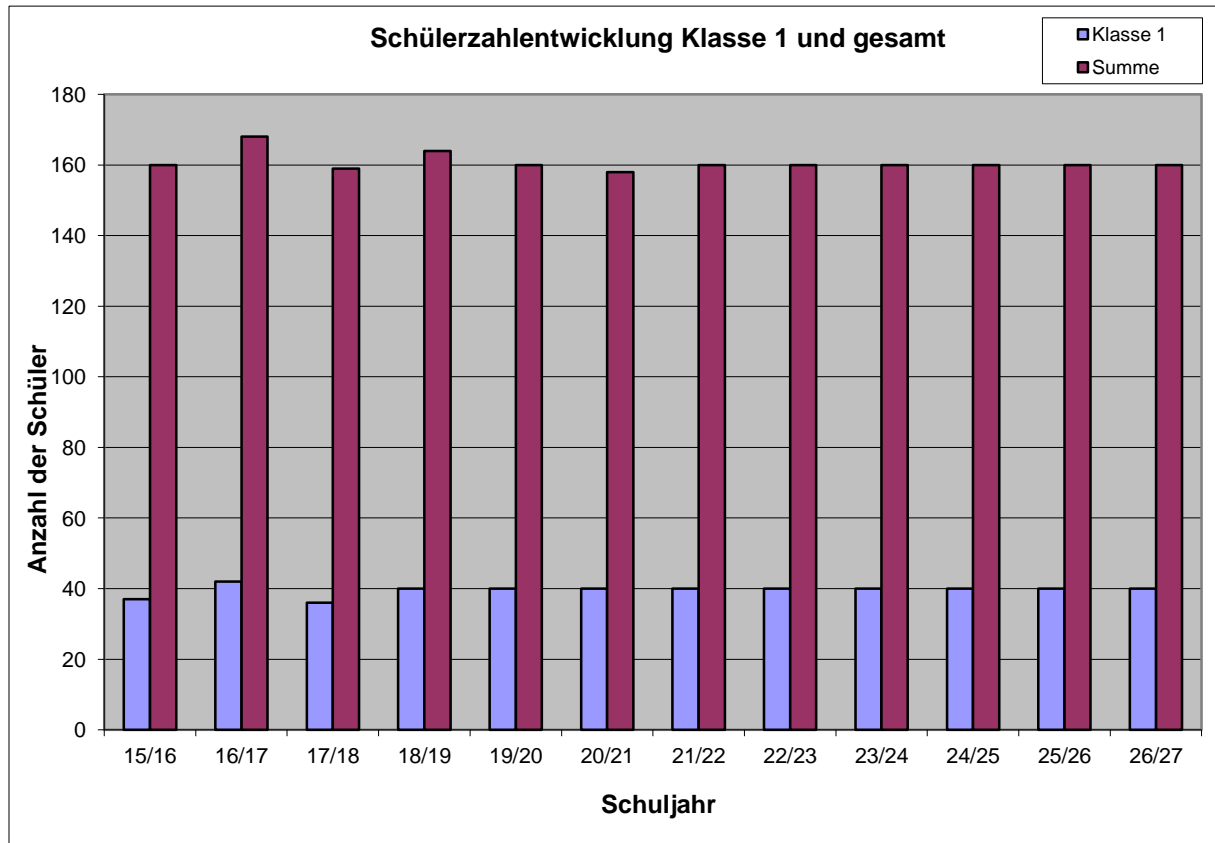
2.7.15 Freie Evangelische Schule (Gymnasium)

Klasse	Bestand		Voraussichtliche Schülerzahlen im Schuljahr									
	15/16	16/17	17/18	18/19	19/20	20/21	21/22	22/23	23/24	24/25	25/26	26/27
5	0	0	0	75	75	75	75	75	75	75	75	75
6	0	0	0	0	75	75	75	75	75	75	75	75
7	0	0	0	0	0	75	75	75	75	75	75	75
8	0	0	0	0	0	0	75	75	75	75	75	75
9	0	0	0	0	0	0	0	75	75	75	75	75
10	0	0	0	0	0	0	0	0	75	75	75	75
11	0	0	0	0	0	0	0	0	0	75	75	75
12	0	0	0	0	0	0	0	0	0	0	75	75
13	0	0	0	0	0	0	0	0	0	0	0	75
Summe	0	0	0	75	150	225	300	375	450	525	600	675



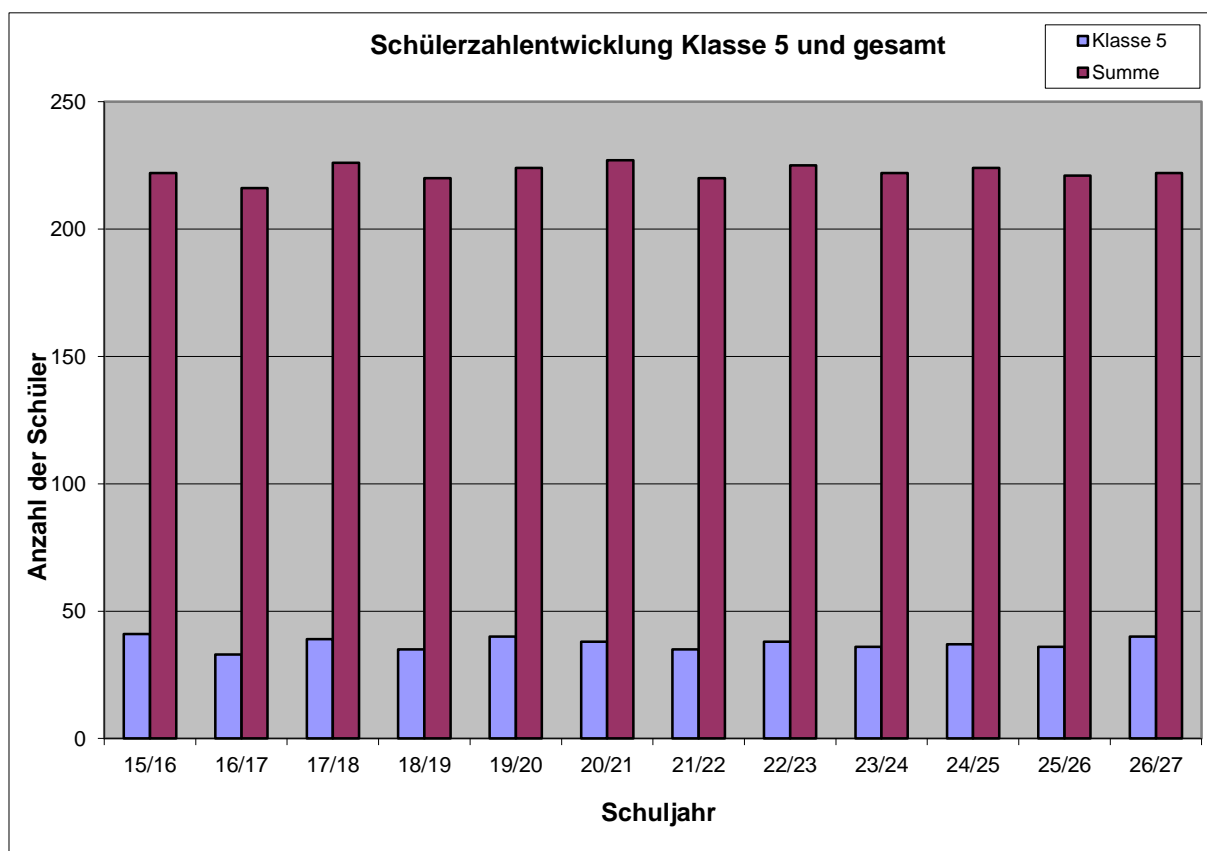
2.7.16 Freie Montessorischule Huckepack (Grundschule)

Klasse	Bestand		Voraussichtliche Schülerzahlen im Schuljahr									
	15/16	16/17	17/18	18/19	19/20	20/21	21/22	22/23	23/24	24/25	25/26	26/27
1	37	42	36	40	40	40	40	40	40	40	40	40
2	42	41	42	38	40	40	40	40	40	40	40	40
3	46	41	44	42	38	40	40	40	40	40	40	40
4	35	44	37	44	42	38	40	40	40	40	40	40
Summe	160	168	159	164	160	158	160	160	160	160	160	160



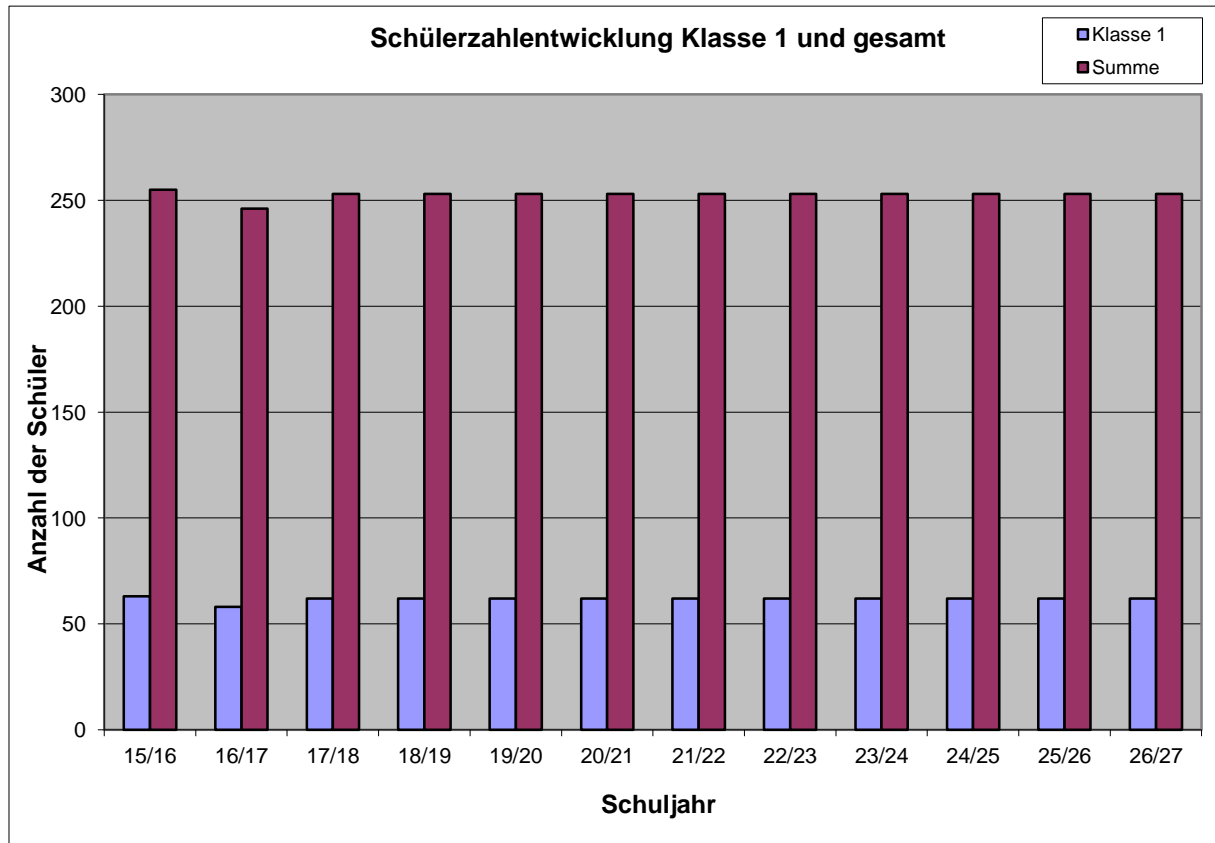
2.7.17 Freie Montessorischule Huckepack (Oberschule)

Klasse	Bestand		Voraussichtliche Schülerzahlen im Schuljahr									
	15/16	16/17	17/18	18/19	19/20	20/21	21/22	22/23	23/24	24/25	25/26	26/27
5	41	33	39	35	40	38	35	38	36	37	36	40
6	33	43	33	39	35	40	38	35	38	36	37	36
7	39	35	42	33	39	35	40	38	35	38	36	37
8	40	36	35	42	33	39	35	40	38	35	39	36
9	31	41	36	35	42	33	39	35	40	38	35	38
10	38	28	41	36	35	42	33	39	35	40	38	35
Summe	222	216	226	220	224	227	220	225	222	224	221	222



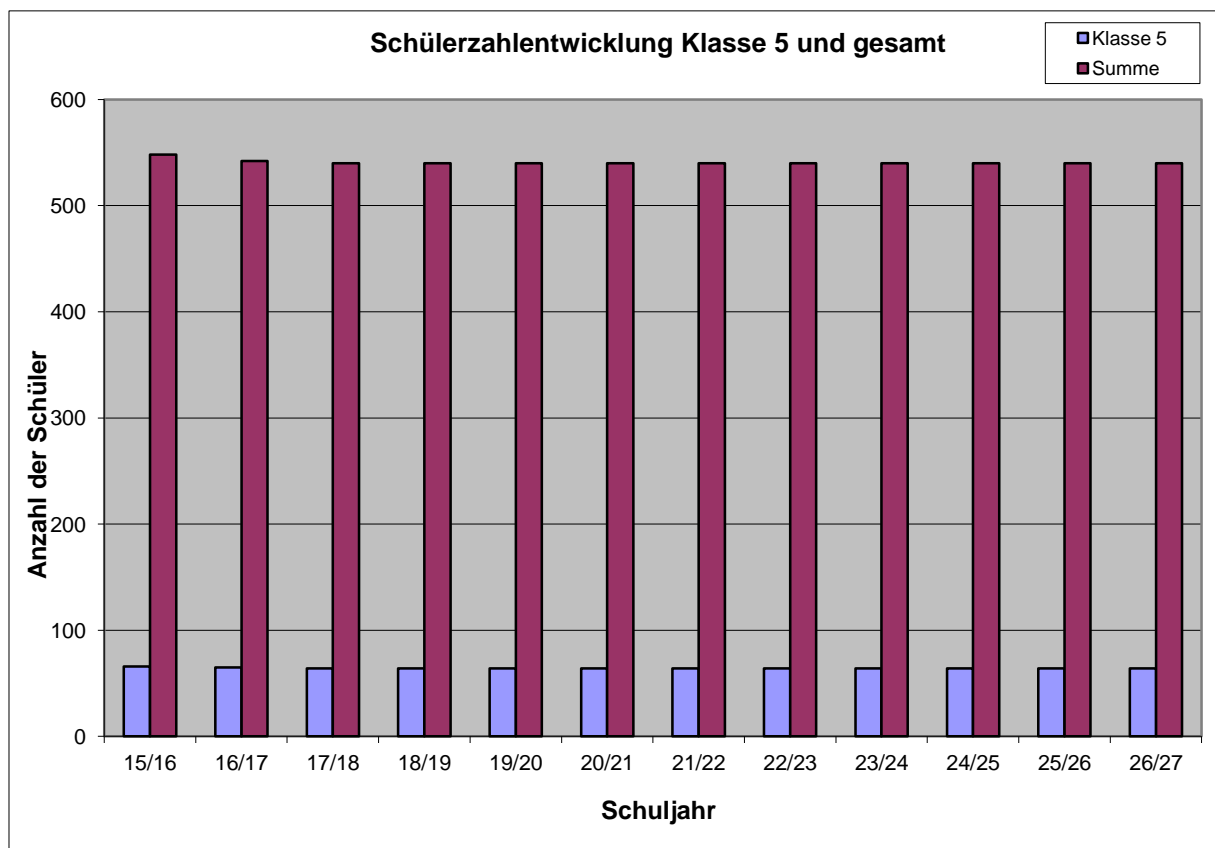
2.7.18 Freie Waldorfschule Dresden (Grundstufe)

Klasse	Bestand		Voraussichtliche Schülerzahlen im Schuljahr									
	15/16	16/17	17/18	18/19	19/20	20/21	21/22	22/23	23/24	24/25	25/26	26/27
1	63	58	62	62	62	62	62	62	62	62	62	62
2	63	62	63	63	63	63	63	63	63	63	63	63
3	64	64	64	64	64	64	64	64	64	64	64	64
4	65	62	64	64	64	64	64	64	64	64	64	64
Summe	255	246	253	253	253	253	253	253	253	253	253	253



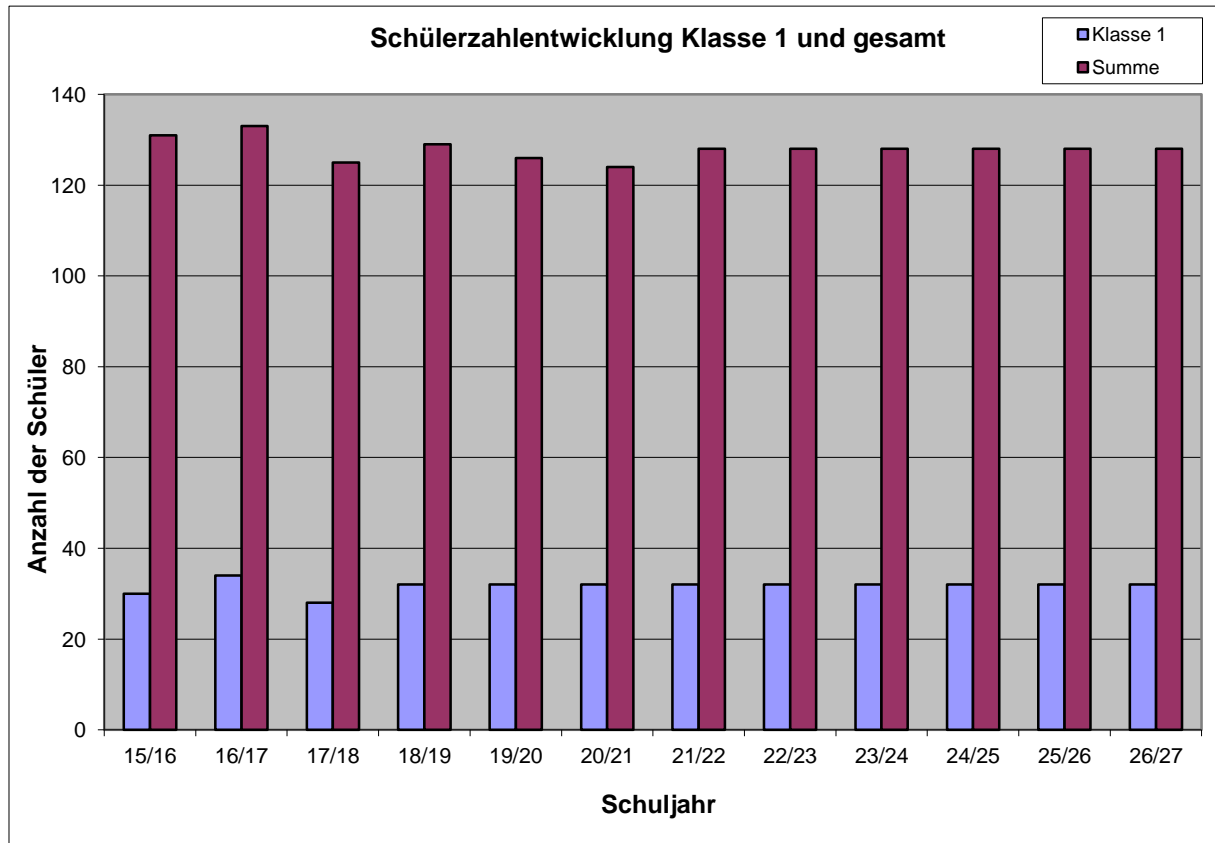
2.7.19 Freie Waldorfschule Dresden (Oberstufe)

Klasse	Bestand		Voraussichtliche Schülerzahlen im Schuljahr									
	15/16	16/17	17/18	18/19	19/20	20/21	21/22	22/23	23/24	24/25	25/26	26/27
5	66	65	64	64	64	64	64	64	64	64	64	64
6	65	66	64	64	64	64	64	64	64	64	64	64
7	65	65	64	64	64	64	64	64	64	64	64	64
8	65	66	64	64	64	64	64	64	64	64	64	64
9	62	66	64	64	64	64	64	64	64	64	64	64
10	63	61	62	62	62	62	62	62	62	62	62	62
11	63	61	62	62	62	62	62	62	62	62	62	62
12	61	61	61	61	61	61	61	61	61	61	61	61
13	38	31	35	35	35	35	35	35	35	35	35	35
Summe	548	542	540	540	540	540	540	540	540	540	540	540



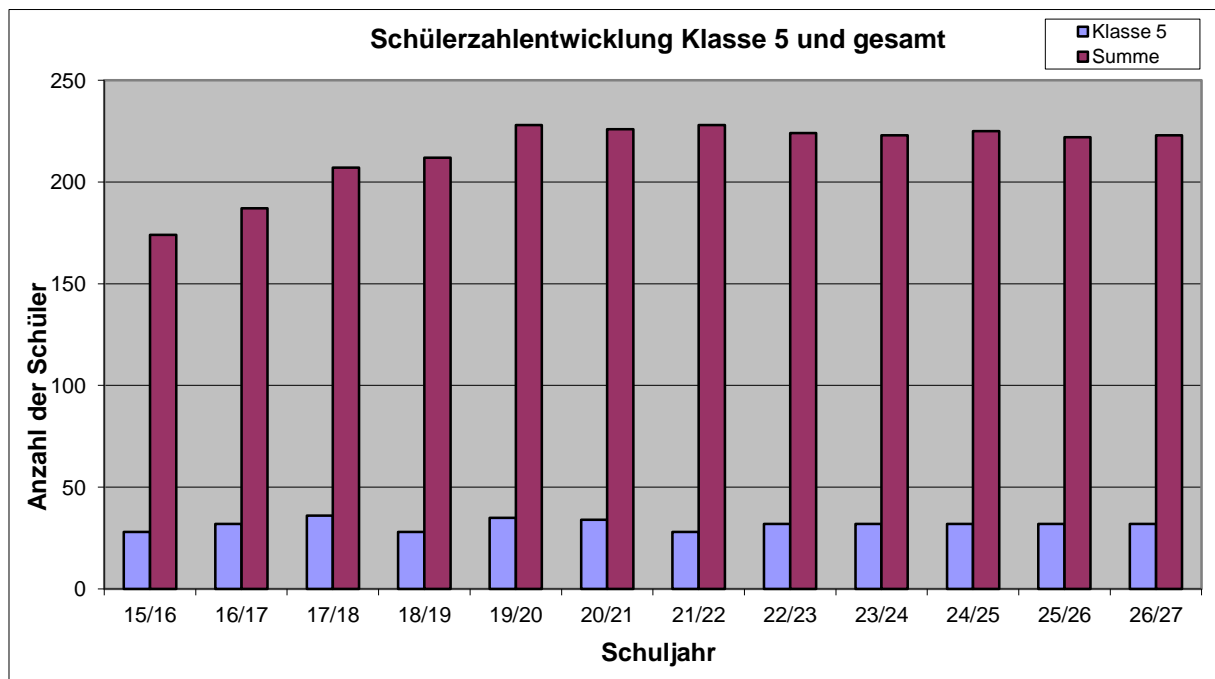
2.7.20 Laborschule (Grundschule)

Klasse	Bestand		Voraussichtliche Schülerzahlen im Schuljahr									
	15/16	16/17	17/18	18/19	19/20	20/21	21/22	22/23	23/24	24/25	25/26	26/27
1	30	34	28	32	32	32	32	32	32	32	32	32
2	32	35	34	28	32	32	32	32	32	32	32	32
3	36	28	35	34	28	32	32	32	32	32	32	32
4	33	36	28	35	34	28	32	32	32	32	32	32
Summe	131	133	125	129	126	124	128	128	128	128	128	128



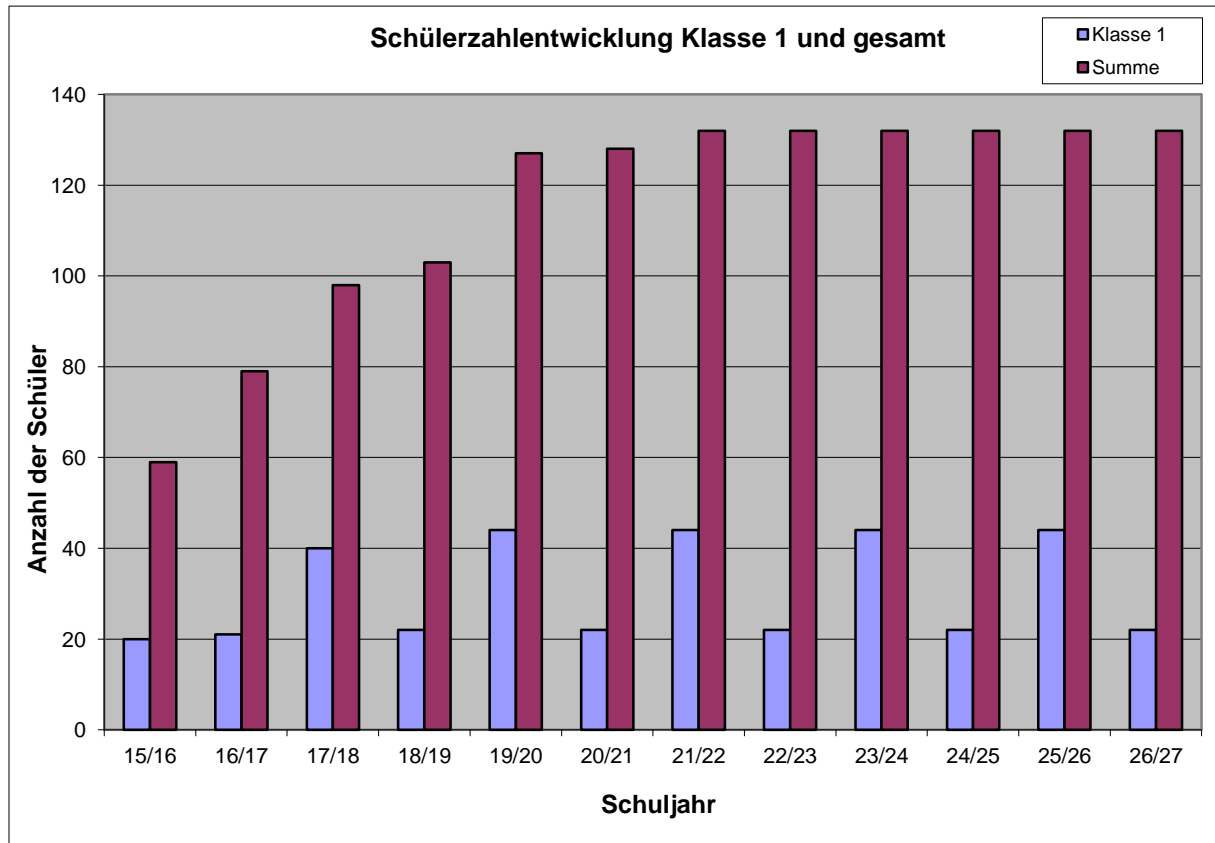
2.7.21 Laborschule (Gymnasium)

Klasse	Bestand		Voraussichtliche Schülerzahlen im Schuljahr									
	15/16	16/17	17/18	18/19	19/20	20/21	21/22	22/23	23/24	24/25	25/26	26/27
5	28	32	36	28	35	34	28	32	32	32	32	32
6	37	30	32	36	28	35	34	28	32	32	32	32
7	24	40	30	32	36	28	35	34	28	32	32	32
8	29	22	40	30	32	36	28	35	34	28	32	32
9	21	32	22	40	30	32	36	28	35	34	28	32
10	14	16	32	22	40	30	32	36	28	35	34	28
11	9	7	8	16	11	20	15	16	18	14	18	17
12	12	8	7	8	16	11	20	15	16	18	14	18
Summe	174	187	207	212	228	226	228	224	223	225	222	223



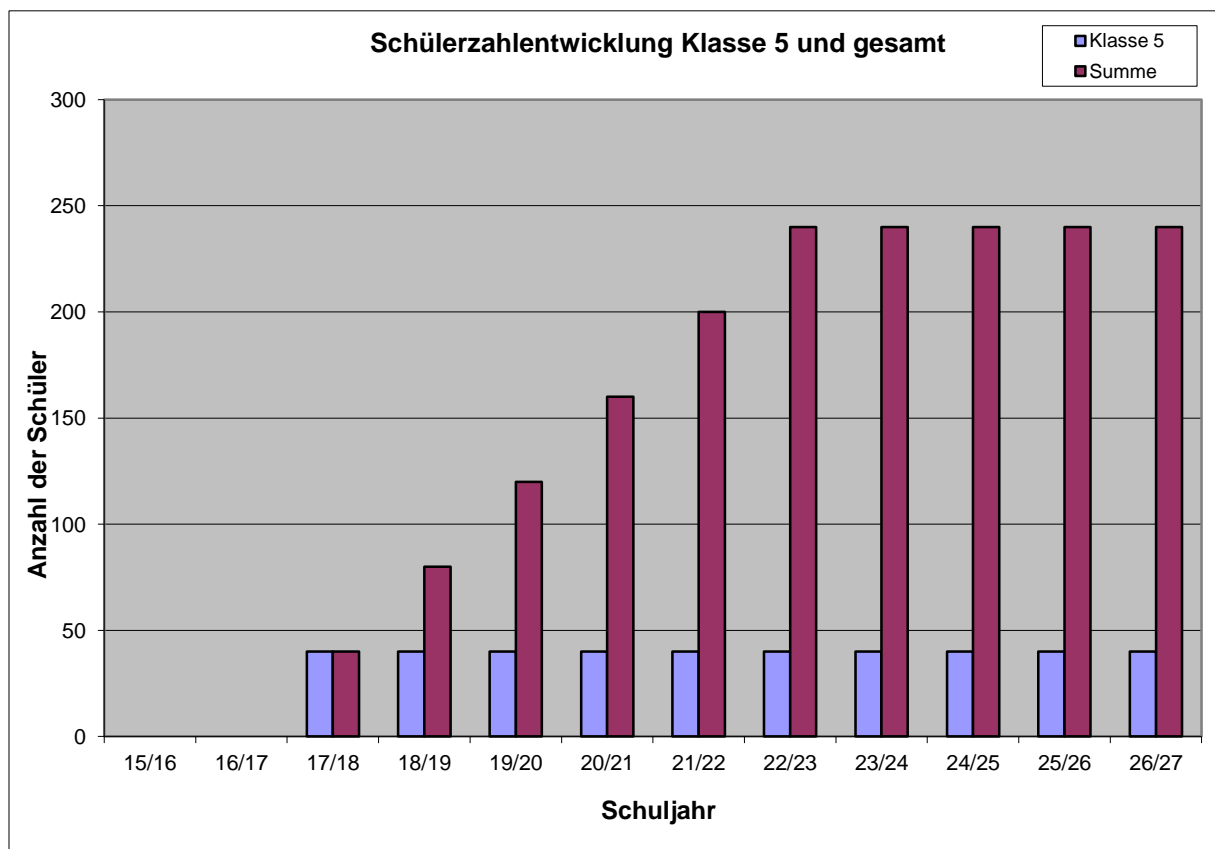
2.7.22 Melli-Beese-Gundschule

Klasse	Bestand		Voraussichtliche Schülerzahlen im Schuljahr									
	15/16	16/17	17/18	18/19	19/20	20/21	21/22	22/23	23/24	24/25	25/26	26/27
1	20	21	40	22	44	22	44	22	44	22	44	22
2	17	19	21	40	22	44	22	44	22	44	22	44
3	22	18	19	21	40	22	44	22	44	22	44	22
4	0	21	18	20	21	40	22	44	22	44	22	44
Summe	59	79	98	103	127	128	132	132	132	132	132	132



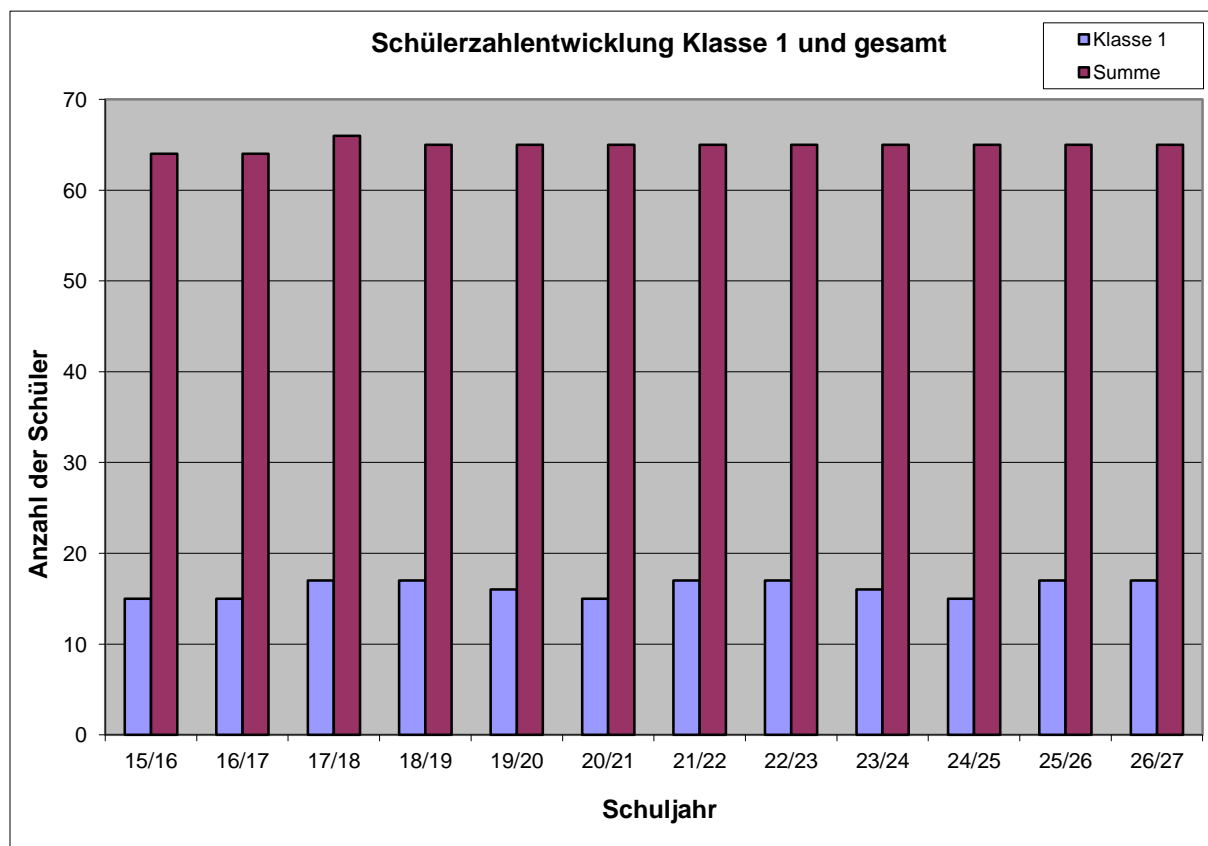
2.7.23 Melli-Beese-Oberschule

Klasse	Bestand		Voraussichtliche Schülerzahlen im Schuljahr									
	15/16	16/17	17/18	18/19	19/20	20/21	21/22	22/23	23/24	24/25	25/26	26/27
5	0	0	40	40	40	40	40	40	40	40	40	40
6	0	0	0	40	40	40	40	40	40	40	40	40
7	0	0	0	0	40	40	40	40	40	40	40	40
8	0	0	0	0	0	40	40	40	40	40	40	40
9	0	0	0	0	0	0	40	40	40	40	40	40
10	0	0	0	0	0	0	0	40	40	40	40	40
Summe	0	0	40	80	120	160	200	240	240	240	240	240



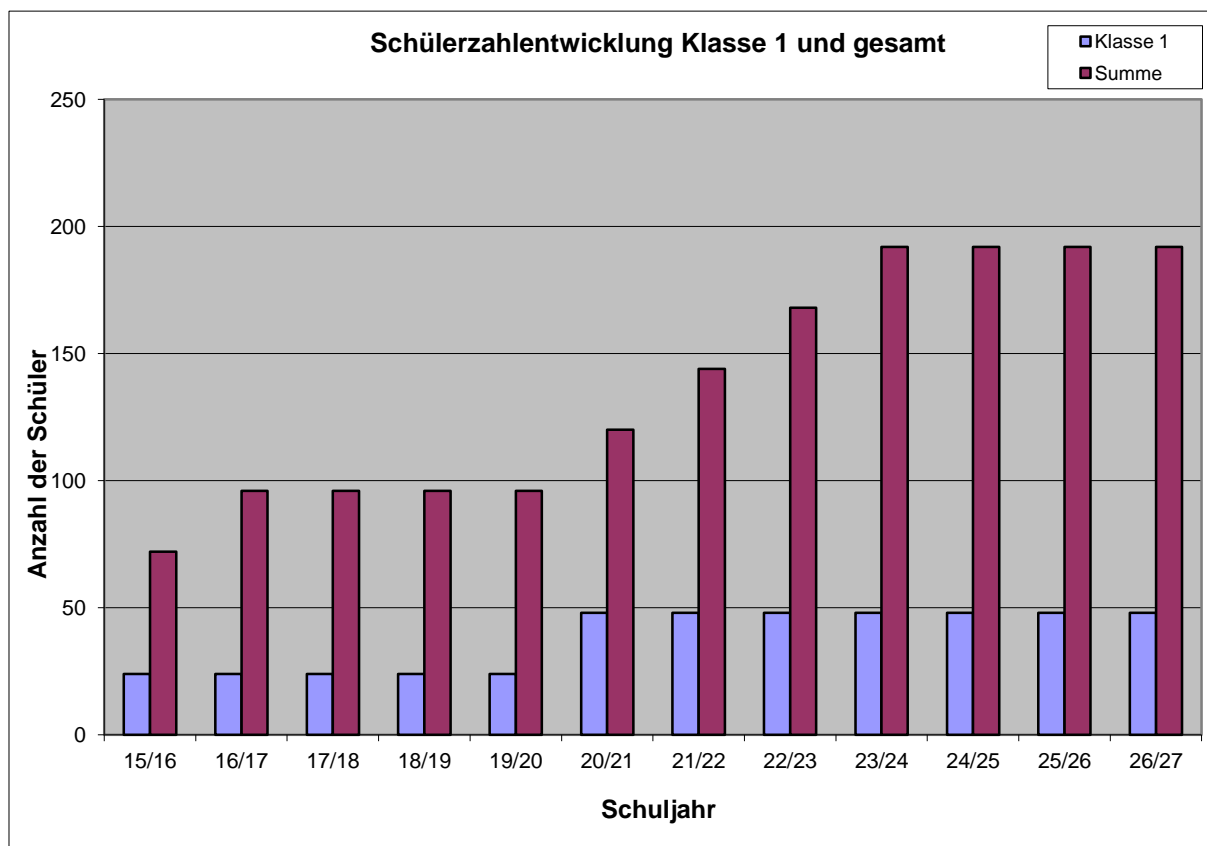
2.7.24 Natur- und Umweltschule (Grundschule)

Klasse	Bestand		Voraussichtliche Schülerzahlen im Schuljahr									
	15/16	16/17	17/18	18/19	19/20	20/21	21/22	22/23	23/24	24/25	25/26	26/27
1	15	15	17	17	16	15	17	17	16	15	17	17
2	19	15	15	17	17	16	15	17	17	16	15	17
3	15	19	16	15	17	17	16	15	17	17	16	15
4	15	15	18	16	15	17	17	16	15	17	17	16
Summe	64	64	66	65	65	65	65	65	65	65	65	65



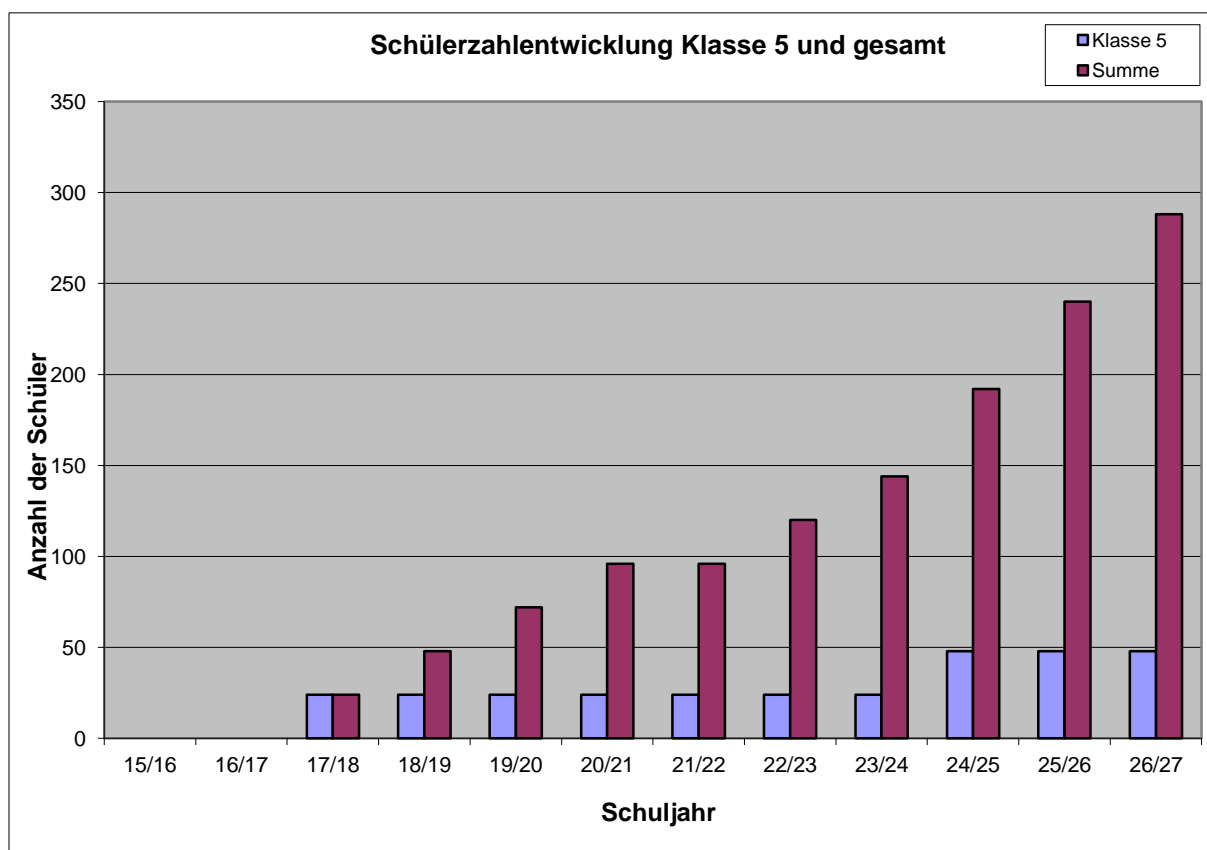
2.7.25 Neue Waldorfschule Dresden (Grundstufe)

Klasse	Bestand		Voraussichtliche Schülerzahlen im Schuljahr									
	15/16	16/17	17/18	18/19	19/20	20/21	21/22	22/23	23/24	24/25	25/26	26/27
1	24	24	24	24	24	48	48	48	48	48	48	48
2	24	24	24	24	24	24	48	48	48	48	48	48
3	24	24	24	24	24	24	24	48	48	48	48	48
4	0	24	24	24	24	24	24	24	48	48	48	48
Summe	72	96	96	96	96	120	144	168	192	192	192	192



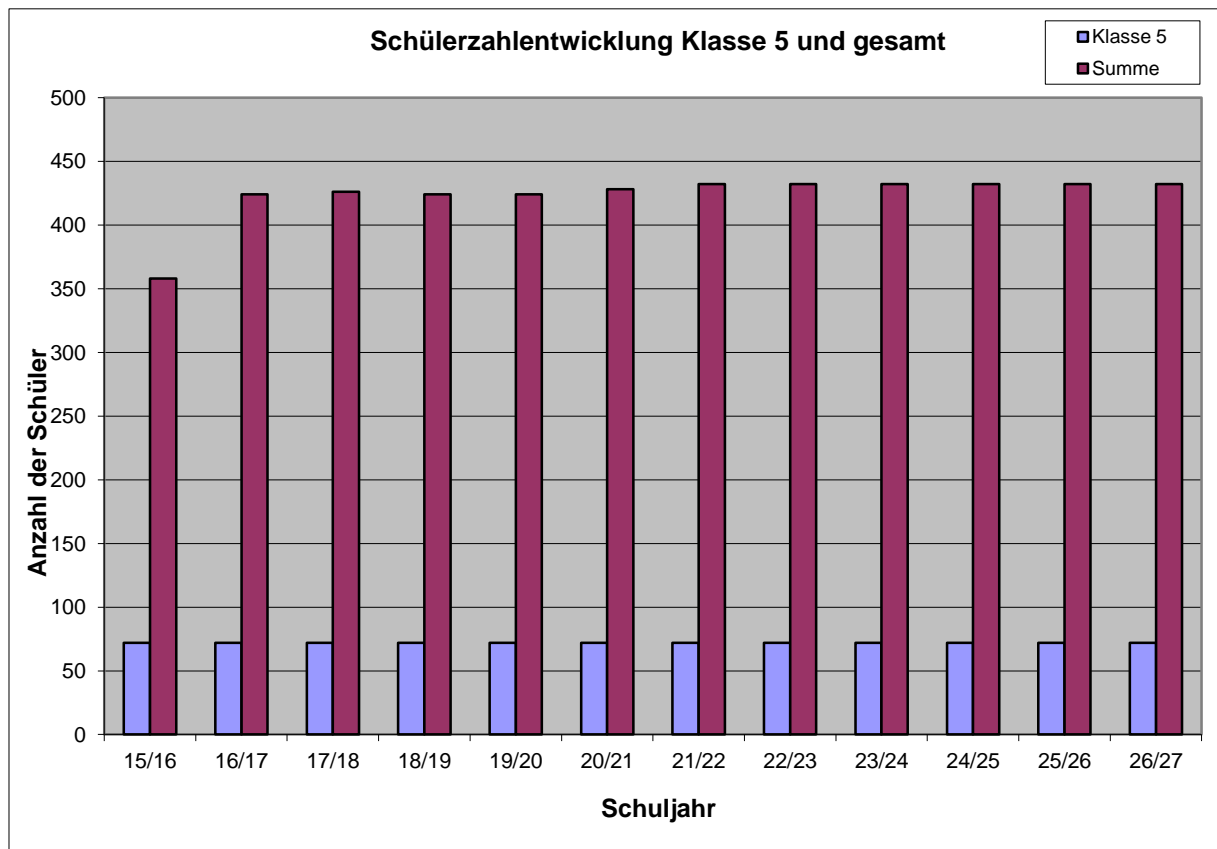
2.7.26 Neue Waldorfschule Dresden (Oberstufe)

Klasse	Bestand		Voraussichtliche Schülerzahlen im Schuljahr									
	15/16	16/17	17/18	18/19	19/20	20/21	21/22	22/23	23/24	24/25	25/26	26/27
5	0	0	24	24	24	24	24	24	24	48	48	48
6	0	0	0	24	24	24	24	24	24	24	48	48
7	0	0	0	0	24	24	24	24	24	24	24	48
8	0	0	0	0	0	24	24	24	24	24	24	24
9	0	0	0	0	0	0	0	24	24	24	24	24
10	0	0	0	0	0	0	0	0	24	24	24	24
11	0	0	0	0	0	0	0	0	0	24	24	24
12	0	0	0	0	0	0	0	0	0	0	24	24
13	0	0	0	0	0	0	0	0	0	0	0	24
Summe	0	0	24	48	72	96	96	120	144	192	240	288



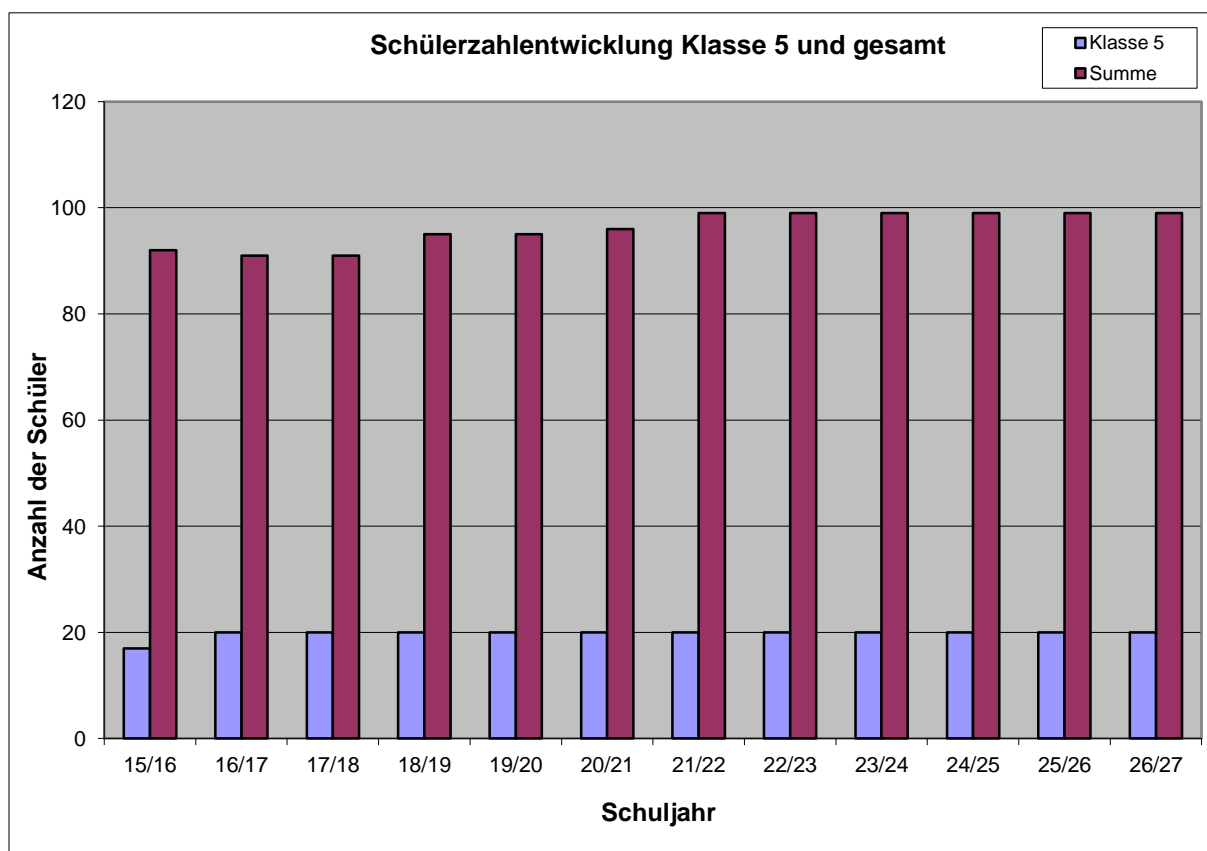
2.7.27 Oberschule der HOGA

Klasse	Bestand		Voraussichtliche Schülerzahlen im Schuljahr									
	15/16	16/17	17/18	18/19	19/20	20/21	21/22	22/23	23/24	24/25	25/26	26/27
5	72	72	72	72	72	72	72	72	72	72	72	72
6	68	68	72	72	72	72	72	72	72	72	72	72
7	71	68	68	72	72	72	72	72	72	72	72	72
8	74	72	68	68	72	72	72	72	72	72	72	72
9	73	74	72	68	68	72	72	72	72	72	72	72
10	0	70	74	72	68	68	72	72	72	72	72	72
Summe	358	424	426	424	424	428	432	432	432	432	432	432



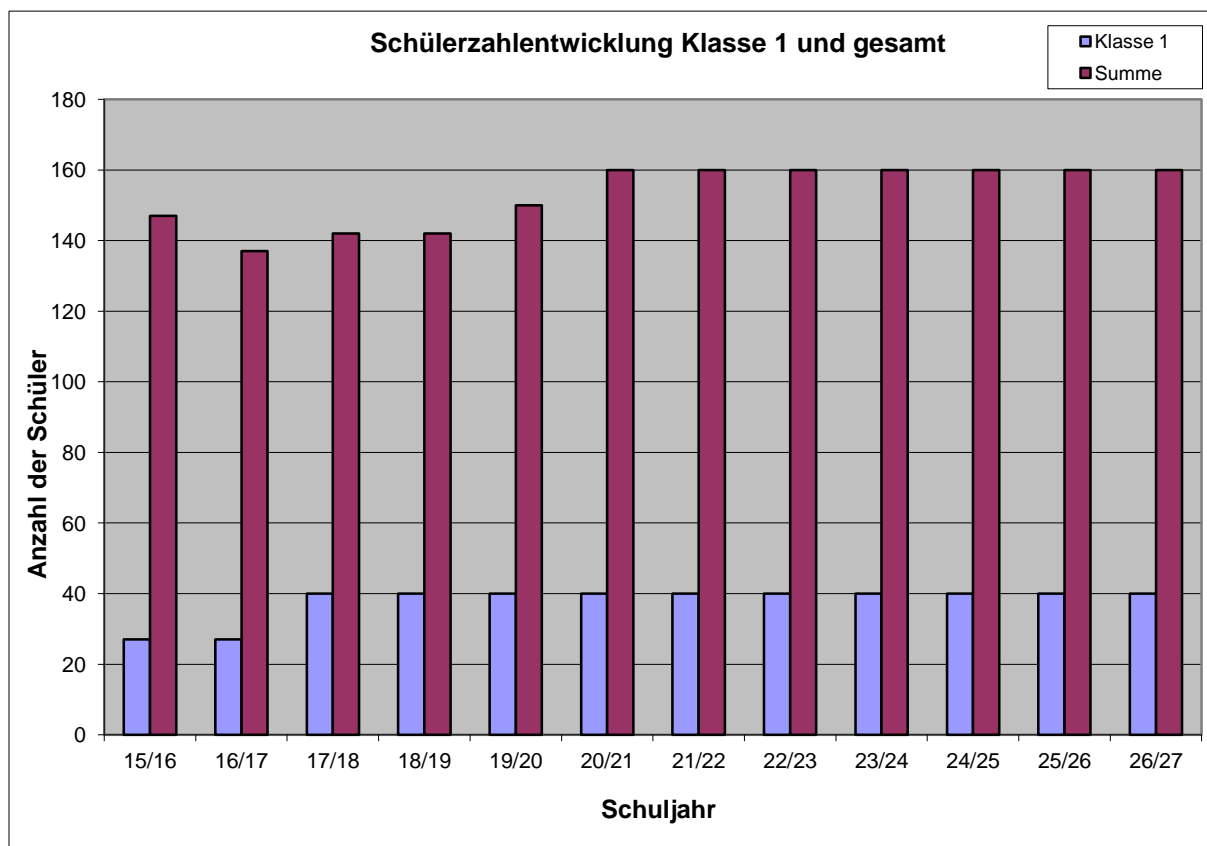
2.7.28 Oberschule der Palucca Hochschule für Tanz Dresden

Klasse	Bestand		Voraussichtliche Schülerzahlen im Schuljahr									
	15/16	16/17	17/18	18/19	19/20	20/21	21/22	22/23	23/24	24/25	25/26	26/27
5	17	20	20	20	20	20	20	20	20	20	20	20
6	15	15	20	18	18	18	18	18	18	18	18	18
7	18	14	13	18	16	16	16	16	16	16	16	16
8	11	16	13	12	17	15	15	15	15	15	15	15
9	20	10	15	12	12	15	15	15	15	15	15	15
10	11	16	10	15	12	12	15	15	15	15	15	15
Summe	92	91	91	95	95	96	99	99	99	99	99	99



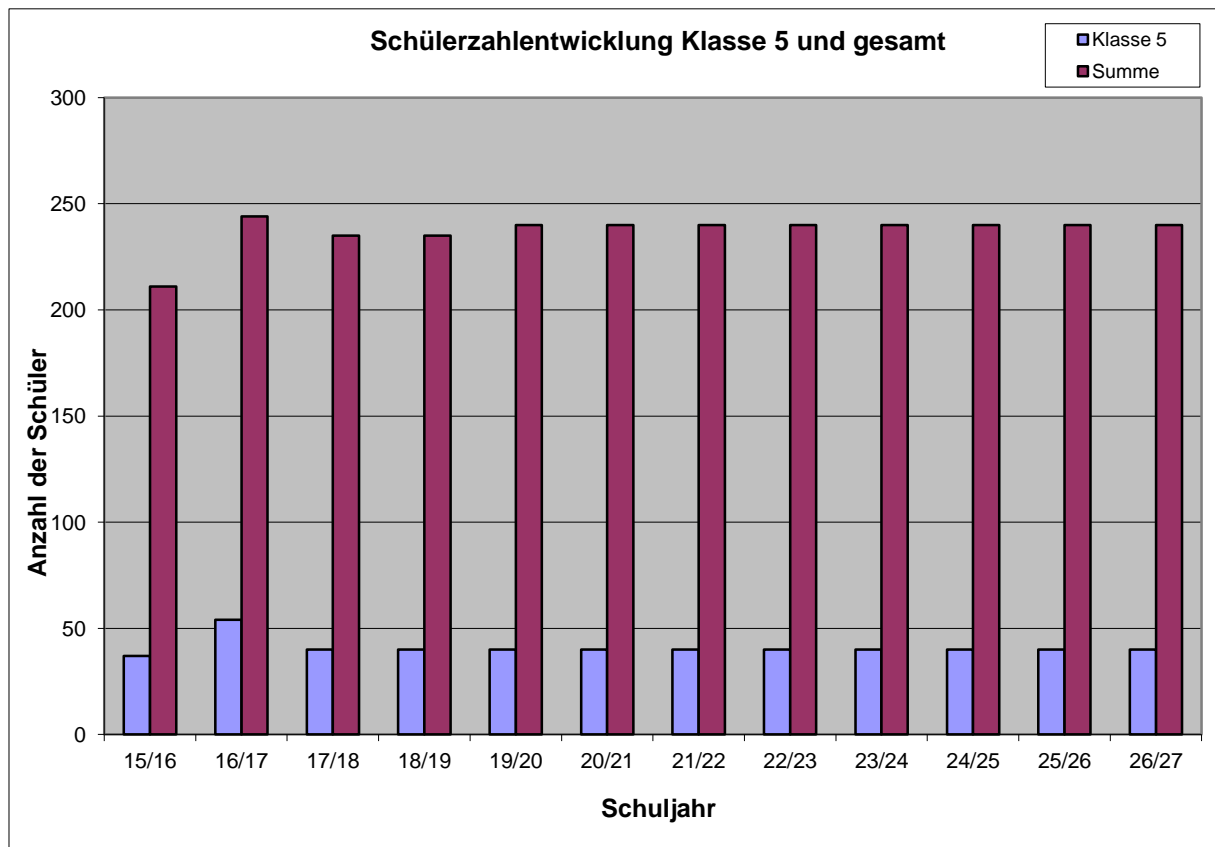
2.7.29 Private Ganztagsgrundschule

Klasse	Bestand		Voraussichtliche Schülerzahlen im Schuljahr									
	15/16	16/17	17/18	18/19	19/20	20/21	21/22	22/23	23/24	24/25	25/26	26/27
1	27	27	40	40	40	40	40	40	40	40	40	40
2	41	30	30	40	40	40	40	40	40	40	40	40
3	41	40	32	30	40	40	40	40	40	40	40	40
4	38	40	40	32	30	40	40	40	40	40	40	40
Summe	147	137	142	142	150	160	160	160	160	160	160	160



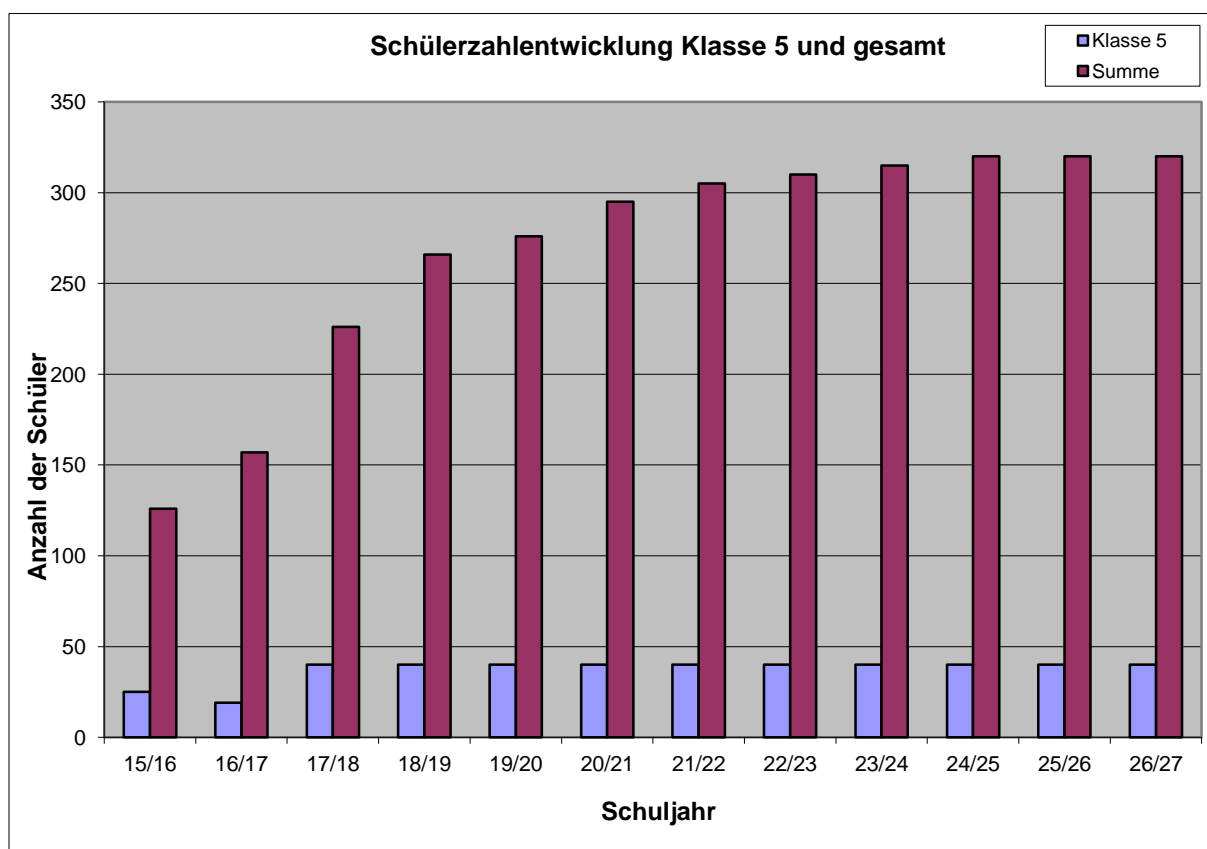
2.7.30 Private Ganztagsoberschule

Klasse	Bestand		Voraussichtliche Schülerzahlen im Schuljahr									
	15/16	16/17	17/18	18/19	19/20	20/21	21/22	22/23	23/24	24/25	25/26	26/27
5	37	54	40	40	40	40	40	40	40	40	40	40
6	47	36	40	40	40	40	40	40	40	40	40	40
7	34	38	40	40	40	40	40	40	40	40	40	40
8	40	34	40	40	40	40	40	40	40	40	40	40
9	36	42	35	40	40	40	40	40	40	40	40	40
10	17	40	40	35	40	40	40	40	40	40	40	40
Summe	211	244	235	235	240	240	240	240	240	240	240	240



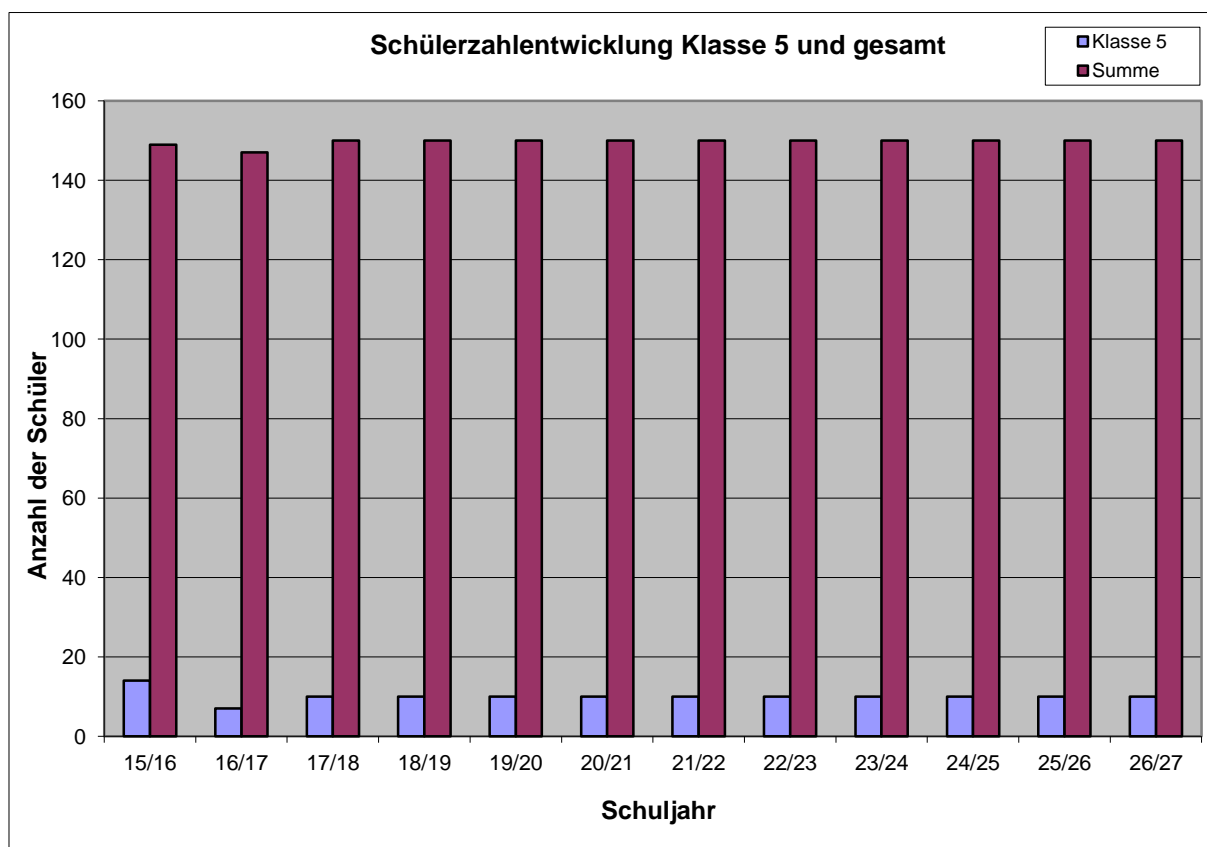
2.7.31 Privates Ganztagsgymnasium

Klasse	Bestand		Voraussichtliche Schülerzahlen im Schuljahr									
	15/16	16/17	17/18	18/19	19/20	20/21	21/22	22/23	23/24	24/25	25/26	26/27
5	25	19	40	40	40	40	40	40	40	40	40	40
6	20	28	35	40	40	40	40	40	40	40	40	40
7	27	32	35	35	40	40	40	40	40	40	40	40
8	25	28	35	35	35	40	40	40	40	40	40	40
9	29	21	30	35	35	35	40	40	40	40	40	40
10	0	29	21	30	35	35	35	40	40	40	40	40
11	0	0	30	21	30	35	35	35	40	40	40	40
12	0	0	0	30	21	30	35	35	35	40	40	40
Summe	126	157	226	266	276	295	305	310	315	320	320	320



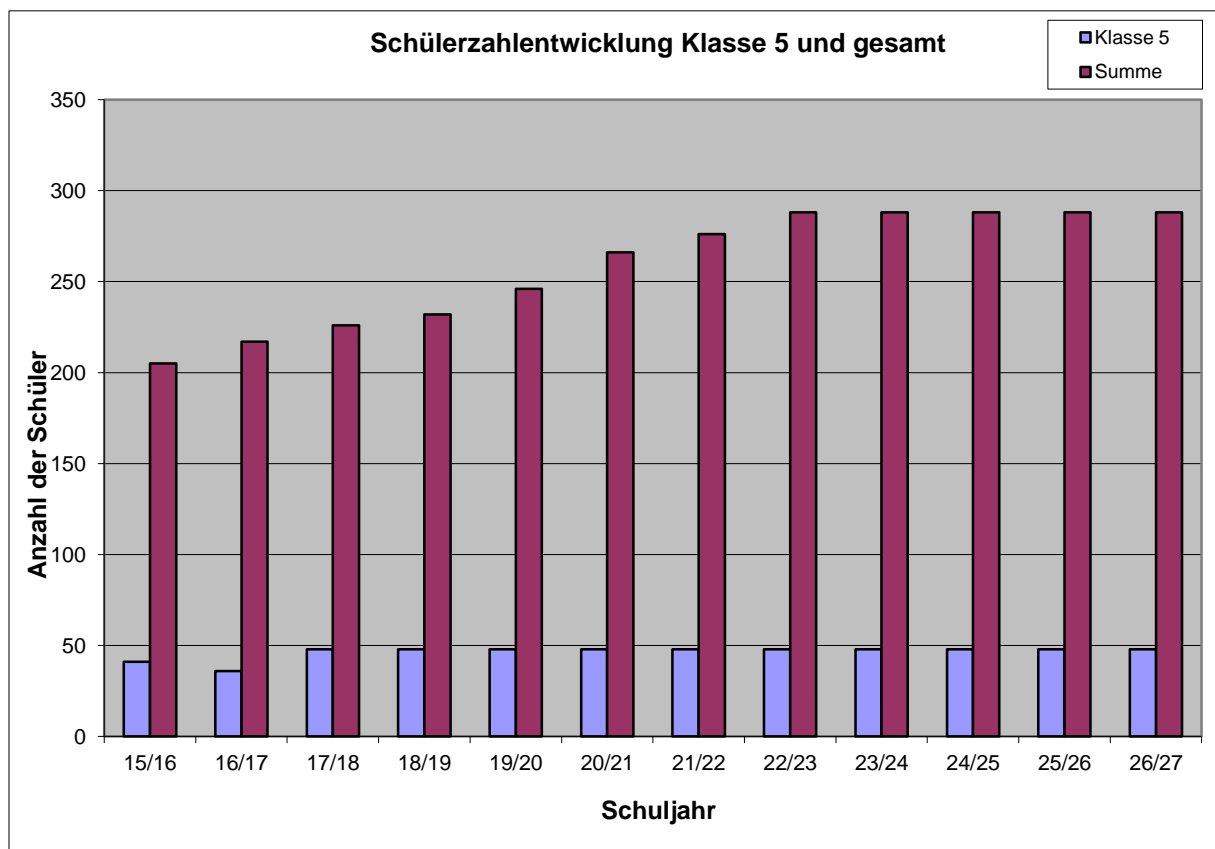
2.7.32 Sächsisches Landesgymnasium für Musik Dresden Carl Maria von Weber

Klasse	Bestand		Voraussichtliche Schülerzahlen im Schuljahr									
	15/16	16/17	17/18	18/19	19/20	20/21	21/22	22/23	23/24	24/25	25/26	26/27
5	14	7	10	10	10	10	10	10	10	10	10	10
6	10	13	12	12	12	12	12	12	12	12	12	12
7	13	10	14	14	14	14	14	14	14	14	14	14
8	13	17	14	14	14	14	14	14	14	14	14	14
9	18	15	14	14	14	14	14	14	14	14	14	14
10	40	41	40	40	40	40	40	40	40	40	40	40
11	23	22	23	23	23	23	23	23	23	23	23	23
12	18	22	23	23	23	23	23	23	23	23	23	23
Summe	149	147	150	150	150	150	150	150	150	150	150	150



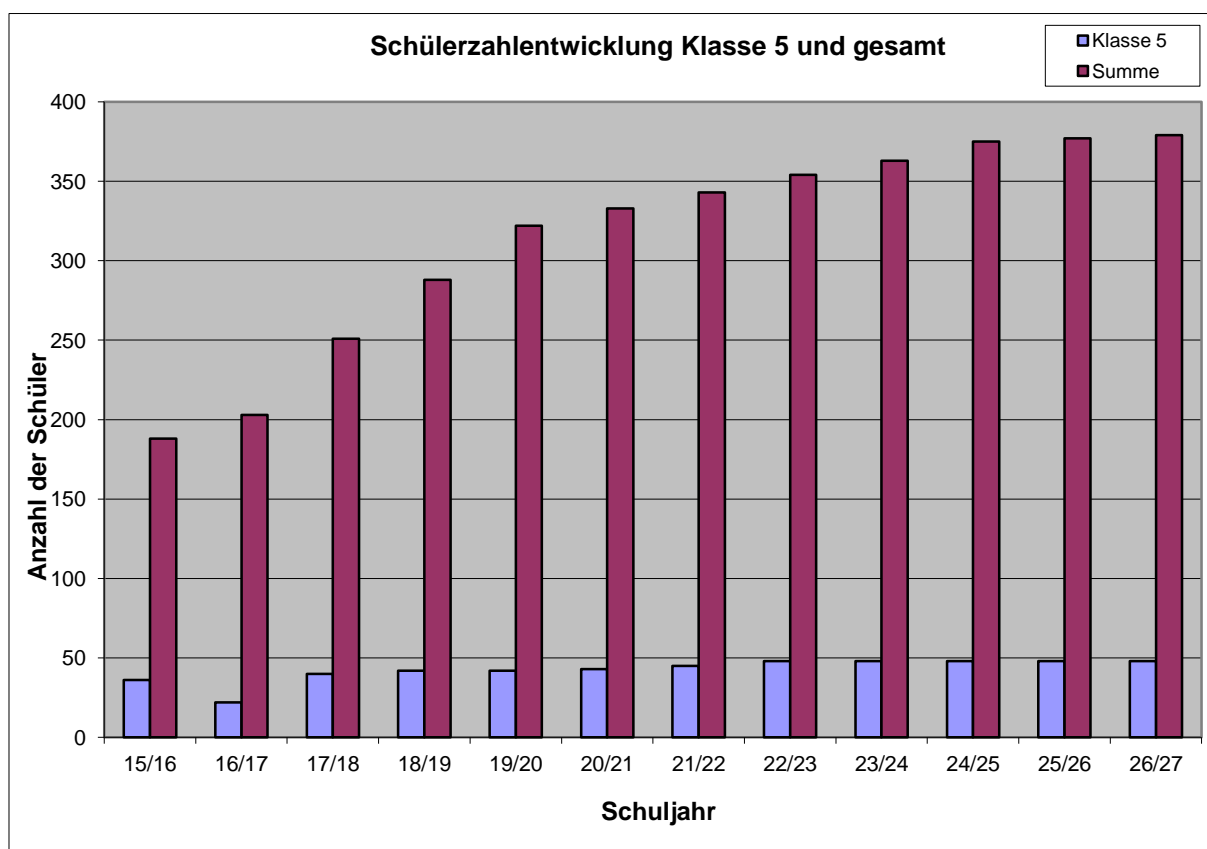
2.7.33 Semper Oberschule

Klasse	Bestand		Voraussichtliche Schülerzahlen im Schuljahr									
	15/16	16/17	17/18	18/19	19/20	20/21	21/22	22/23	23/24	24/25	25/26	26/27
5	41	36	48	48	48	48	48	48	48	48	48	48
6	27	38	36	48	48	48	48	48	48	48	48	48
7	39	28	38	36	48	48	48	48	48	48	48	48
8	38	34	28	38	36	48	48	48	48	48	48	48
9	40	42	34	28	38	36	48	48	48	48	48	48
10	20	39	42	34	28	38	36	48	48	48	48	48
Summe	205	217	226	232	246	266	276	288	288	288	288	288



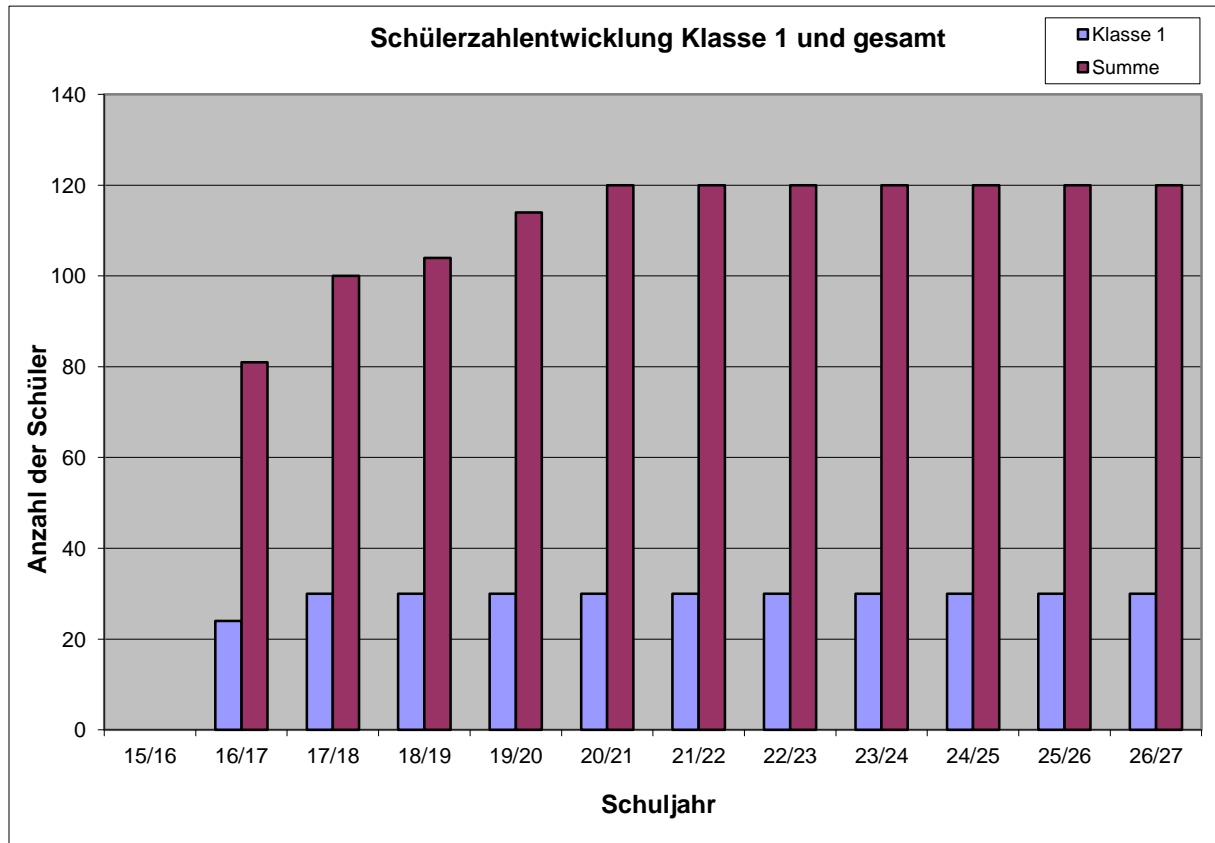
2.7.34 Semper Gymnasium

Klasse	Bestand		Voraussichtliche Schülerzahlen im Schuljahr									
	15/16	16/17	17/18	18/19	19/20	20/21	21/22	22/23	23/24	24/25	25/26	26/27
5	36	22	40	42	42	43	45	48	48	48	48	48
6	32	37	29	44	44	45	45	48	48	48	48	48
7	32	31	40	33	46	46	47	47	48	48	48	48
8	38	30	35	40	35	46	46	47	47	48	48	48
9	12	35	34	39	40	35	46	45	47	47	48	48
10	23	15	37	38	41	40	35	45	45	46	46	47
11	15	19	15	37	37	41	39	35	45	45	46	46
12	0	14	21	15	37	37	40	39	35	45	45	46
Summe	188	203	251	288	322	333	343	354	363	375	377	379



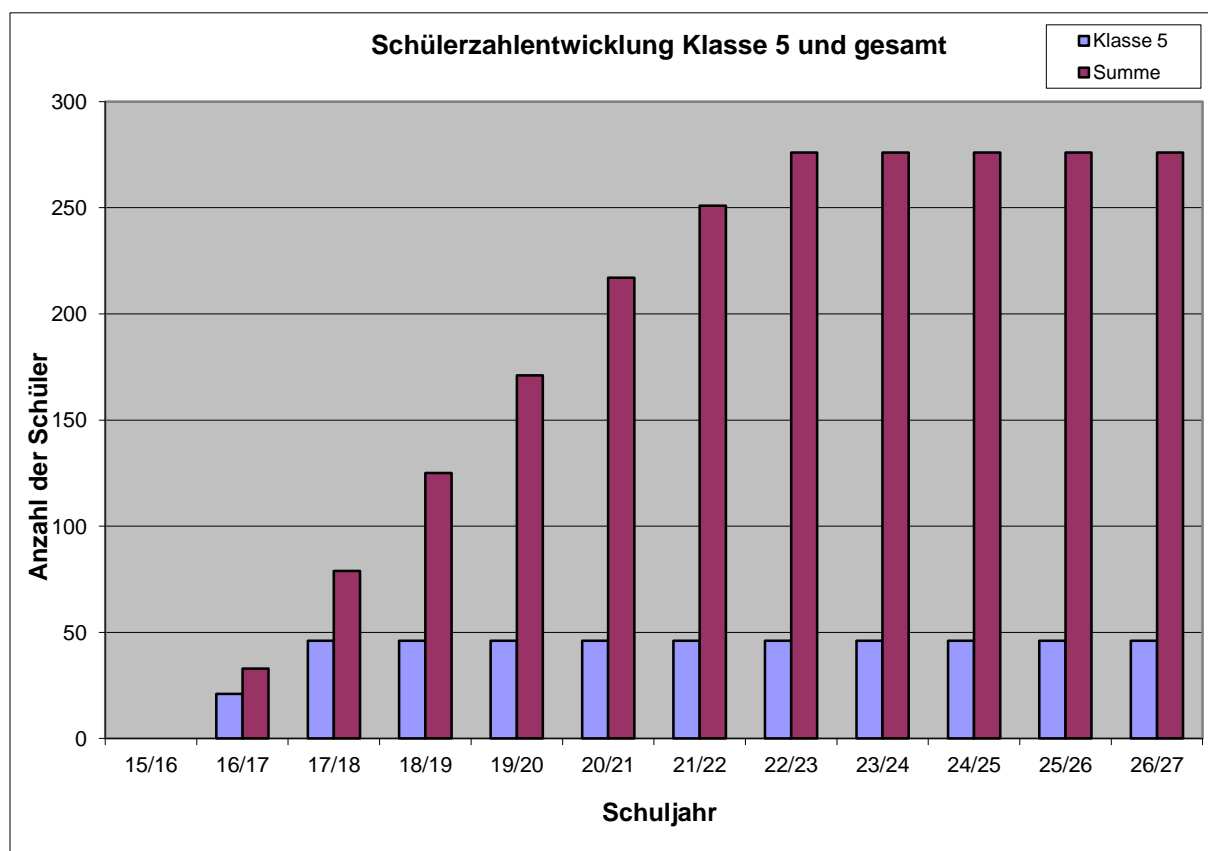
2.7.35 SRH Montessori-Grundschule

Klasse	Bestand		Voraussichtliche Schülerzahlen im Schuljahr									
	15/16	16/17	17/18	18/19	19/20	20/21	21/22	22/23	23/24	24/25	25/26	26/27
1	0	24	30	30	30	30	30	30	30	30	30	30
2	0	20	24	30	30	30	30	30	30	30	30	30
3	0	26	20	24	30	30	30	30	30	30	30	30
4	0	11	26	20	24	30	30	30	30	30	30	30
Summe	0	81	100	104	114	120	120	120	120	120	120	120



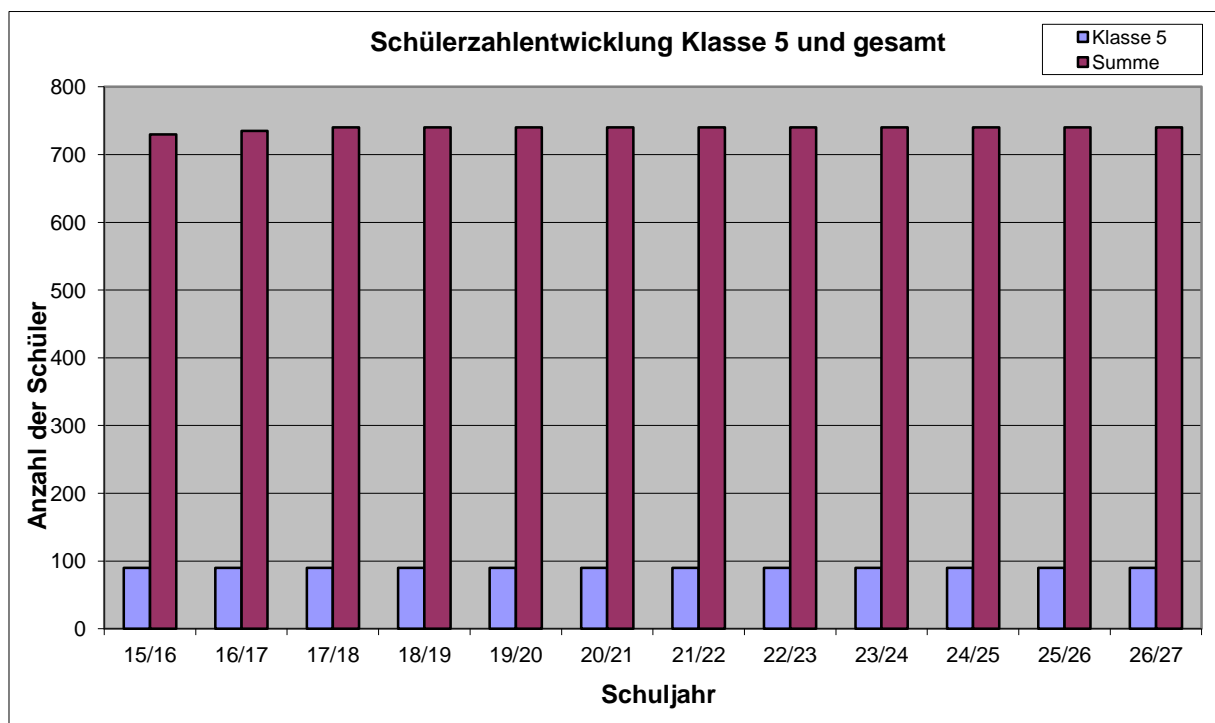
2.7.36 SRH Oberschule Dresden

Klasse	Bestand		Voraussichtliche Schülerzahlen im Schuljahr									
	15/16	16/17	17/18	18/19	19/20	20/21	21/22	22/23	23/24	24/25	25/26	26/27
5	0	21	46	46	46	46	46	46	46	46	46	46
6	0	12	21	46	46	46	46	46	46	46	46	46
7	0	0	12	21	46	46	46	46	46	46	46	46
8	0	0	0	12	21	46	46	46	46	46	46	46
9	0	0	0	0	12	21	46	46	46	46	46	46
10	0	0	0	0	0	12	21	46	46	46	46	46
Summe	0	33	79	125	171	217	251	276	276	276	276	276



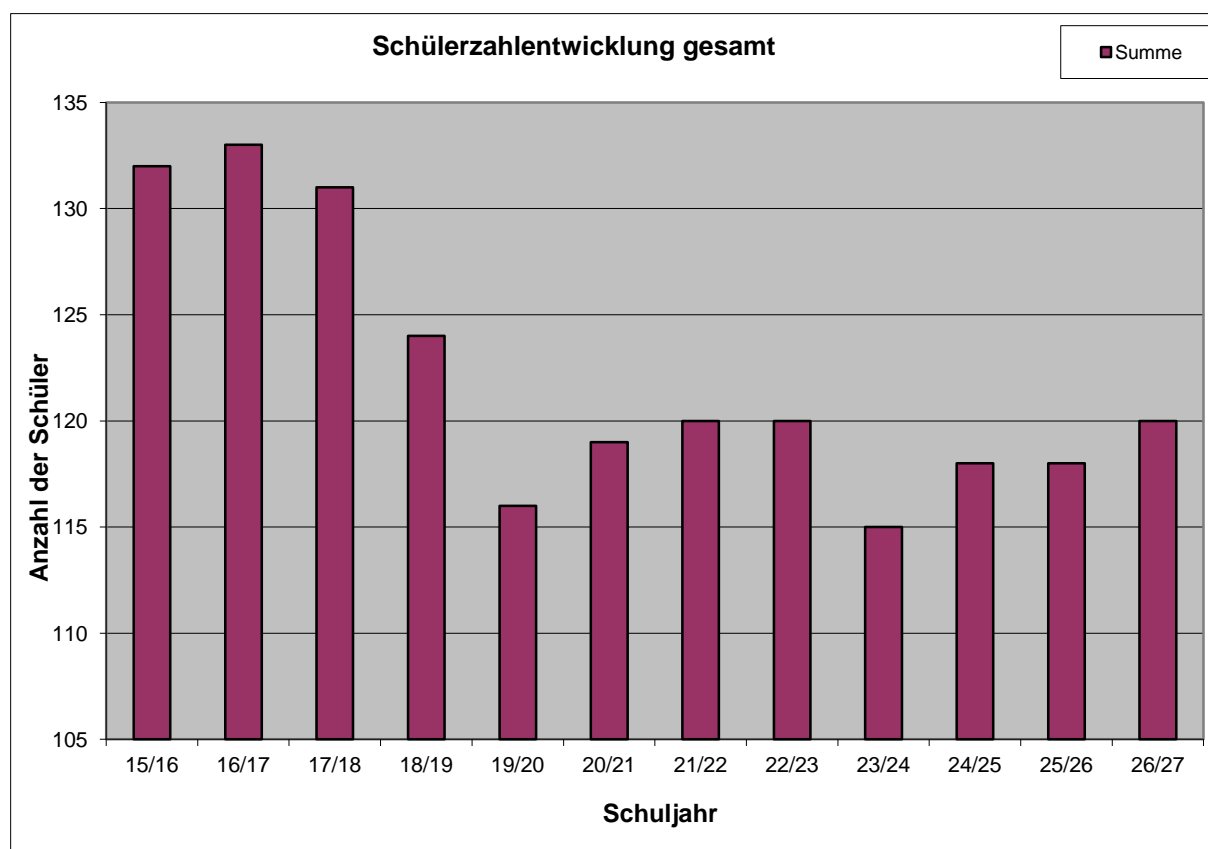
2.7.37 St. Benno-Gymnasium Dresden

Klasse	Bestand		Voraussichtliche Schülerzahlen im Schuljahr									
	15/16	16/17	17/18	18/19	19/20	20/21	21/22	22/23	23/24	24/25	25/26	26/27
5	90	90	90	90	90	90	90	90	90	90	90	90
6	90	90	90	90	90	90	90	90	90	90	90	90
7	86	91	90	90	90	90	90	90	90	90	90	90
8	93	86	90	90	90	90	90	90	90	90	90	90
9	95	89	90	90	90	90	90	90	90	90	90	90
10	90	96	90	90	90	90	90	90	90	90	90	90
11	97	100	100	100	100	100	100	100	100	100	100	100
12	89	93	100	100	100	100	100	100	100	100	100	100
Summe	730	735	740	740	740	740	740	740	740	740	740	740



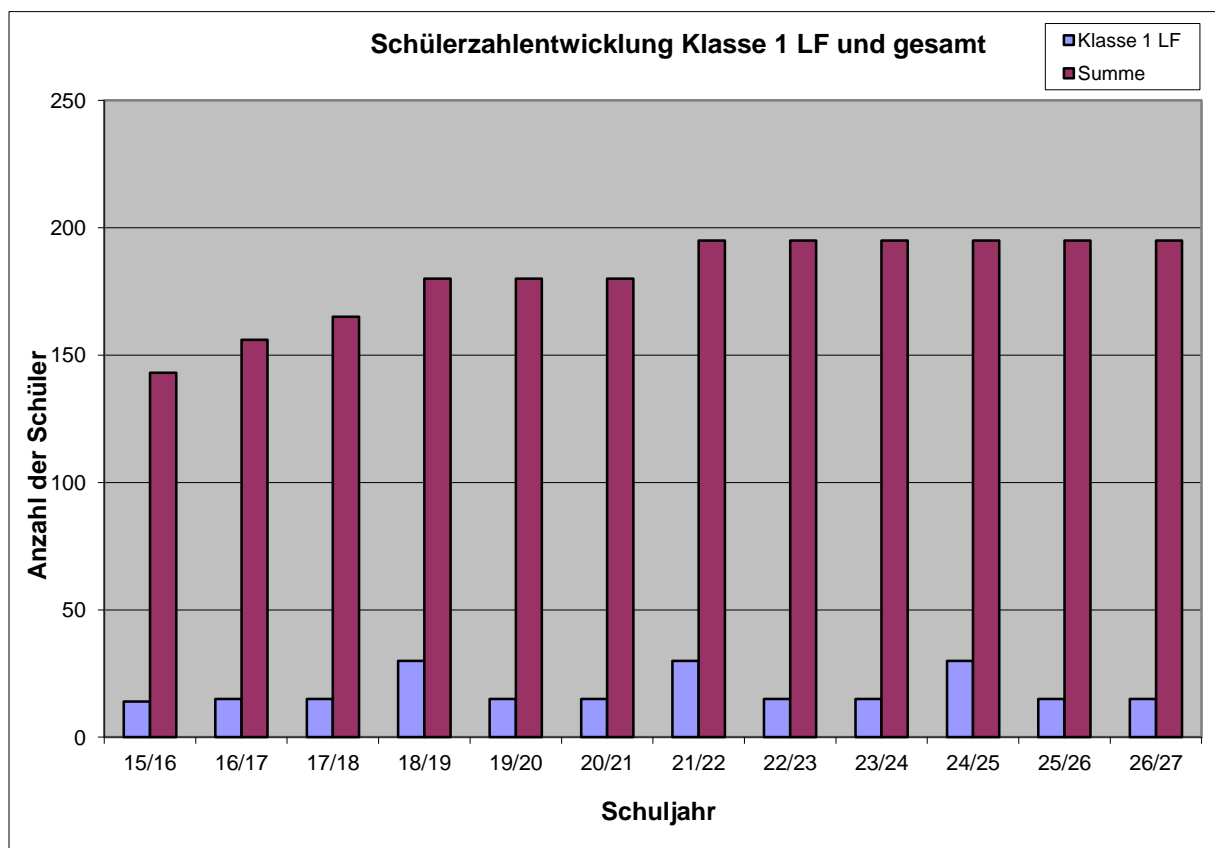
2.7.38 Förderschule Sankt Franziskus

	Bestand		Voraussichtliche Schülerzahlen im Schuljahr									
Klasse	15/16	16/17	17/18	18/19	19/20	20/21	21/22	22/23	23/24	24/25	25/26	26/27
LF 1												
LF 2												
LF 3												
LF 4												
LF 5												
LF 6												
LF 7												
LF 8												
LF 9												
LF 10												
Unterstufe												
Mittelstufe												
Oberstufe												
Werkstufe												
Summe	132	133	131	124	116	119	120	120	115	118	118	120



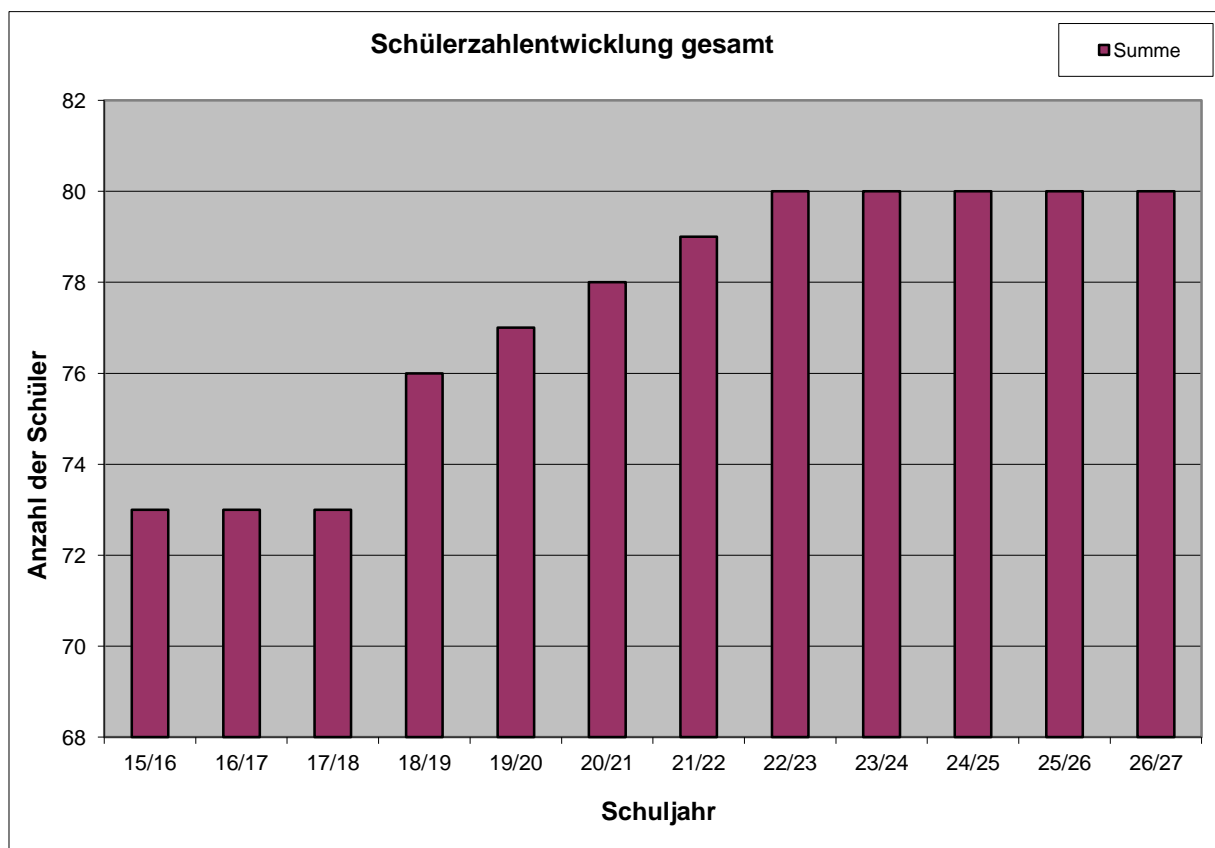
2.7.39 Janusz-Korczak-Schule Dresden

Klasse	Bestand		Voraussichtliche Schülerzahlen im Schuljahr									
	15/16	16/17	17/18	18/19	19/20	20/21	21/22	22/23	23/24	24/25	25/26	26/27
LF 1	14	15	15	30	15	15	30	15	15	30	15	15
LF 2	15	13	15	15	30	15	15	30	15	15	30	15
LF 3	15	28	15	15	15	30	15	15	30	15	15	30
LF 4	14	15	30	15	15	15	30	15	15	30	15	15
LF 5	14	14	15	30	15	15	15	30	15	15	30	15
LF 6	15	15	15	15	30	15	15	15	30	15	15	30
LF 7	13	13	15	15	15	30	15	15	15	30	15	15
LF 8	15	13	15	15	15	15	30	15	15	15	30	15
LF 9	14	15	15	15	15	15	15	30	15	15	15	30
LF 10	14	15	15	15	15	15	15	15	30	15	15	15
Unterstufe	0	0	0	0	0	0	0	0	0	0	0	0
Mittelstufe	0	0	0	0	0	0	0	0	0	0	0	0
Oberstufe	0	0	0	0	0	0	0	0	0	0	0	0
Werkstufe	0	0	0	0	0	0	0	0	0	0	0	0
Summe	143	156	165	180	180	180	195	195	195	195	195	195



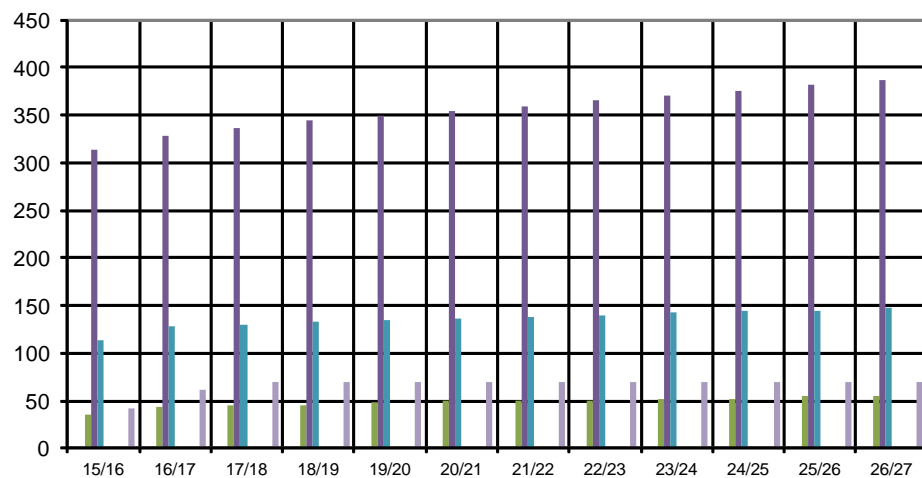
2.7.40 Schule am Burkersdorfer Weg

Klasse	Bestand		Voraussichtliche Schülerzahlen im Schuljahr									
	15/16	16/17	17/18	18/19	19/20	20/21	21/22	22/23	23/24	24/25	25/26	26/27
LF 1												
LF 2												
LF 3												
LF 4												
LF 5												
LF 6												
LF 7												
LF 8												
LF 9												
LF 10												
Unterstufe												
Mittelstufe												
Oberstufe												
Werkstufe												
Summe	73	73	73	76	77	78	79	80	80	80	80	80



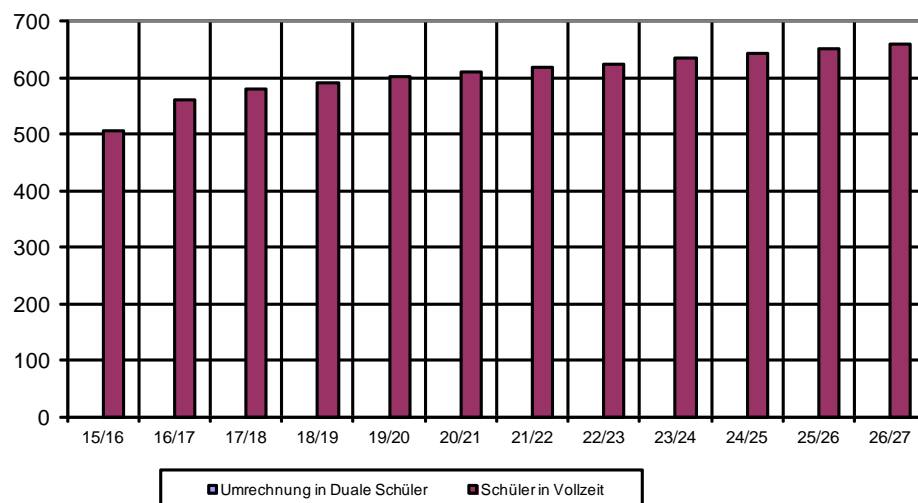
2.7.41 Semper Fachschulen gGmbH (ehemals AIK Fachschulen gGmbH)

Schulart	Bestand		voraussichtliche Schülerzahlen									
	15/16	16/17	17/18	18/19	19/20	20/21	21/22	22/23	23/24	24/25	25/26	26/27
Berufsschule	0	0	0	0	0	0	0	0	0	0	0	0
Berufsbildende Förderschule	0	0	0	0	0	0	0	0	0	0	0	0
Fachoberschule 1-jährig	36	43	45	45	49	50	50	50	52	52	55	55
Fachoberschule 2-jährig	313	329	336	344	349	354	359	365	370	376	382	387
Fachschule	114	128	130	133	134	136	138	140	142	144	145	147
Berufsvorbereitende Maßnahme	0	0	0	0	0	0	0	0	0	0	0	0
Berufsvorbereitungsjahr	0	0	0	0	0	0	0	0	0	0	0	0
Berufsgrundbildungsjahr	0	0	0	0	0	0	0	0	0	0	0	0
Berufliches Gymnasium	0	0	0	0	0	0	0	0	0	0	0	0
Berufsfachschule	42	62	70	70	70	70	70	70	70	70	70	70
Summe	505	562	581	592	602	610	617	625	634	642	652	659



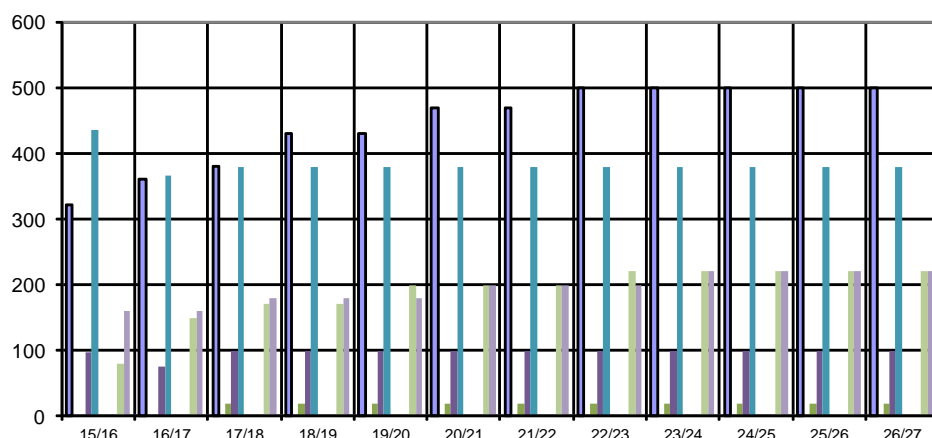
■ Berufsschule	■ Berufsbildende Förderschule	■ Fachoberschule 1-jährig	■ Fachoberschule 2-jährig
■ Fachschule	■ Berufsvorbereitende Maßnahme	■ Berufsvorbereitungsjahr	■ Berufsgrundbildungsjahr
■ Berufliches Gymnasium	■ Berufsfachschule		

	Bestand		Voraussichtliche Schülerzahlen im Schuljahr									
	15/16	16/17	17/18	18/19	19/20	20/21	21/22	22/23	23/24	24/25	25/26	26/27
Umrechnung in Duale Schüler	0	0	0	0	0	0	0	0	0	0	0	0
Schüler in Vollzeit	505	562	581	592	602	610	617	625	634	642	652	659
Summe	505	562	581	592	602	610	617	625	634	642	652	659



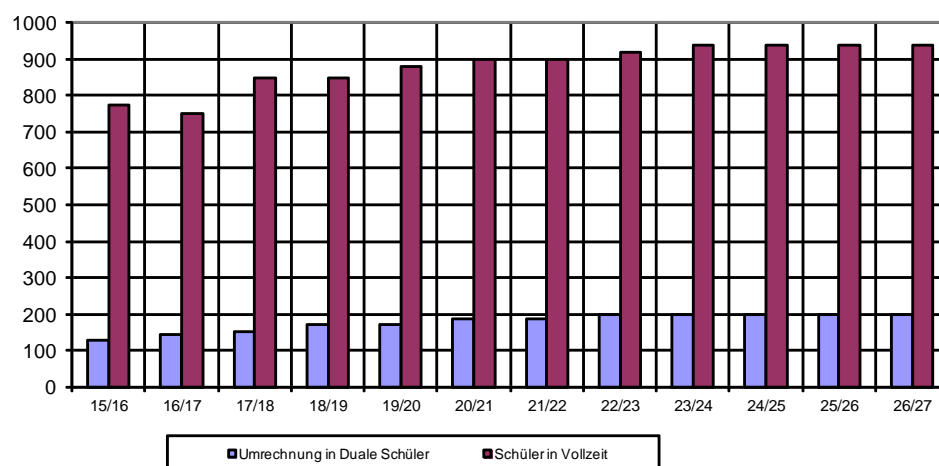
2.7.42 Akademie für berufliche Bildung gGmbH

Schulart	Bestand		vorraussichtliche Schülerzahlen									
	15/16	16/17	17/18	18/19	19/20	20/21	21/22	22/23	23/24	24/25	25/26	26/27
Berufsschule	321	360	380	430	430	470	470	500	500	500	500	500
Berufsbildende Förderschule	0	0	0	0	0	0	0	0	0	0	0	0
Fachoberschule 1-jährig	0	0	20	20	20	20	20	20	20	20	20	20
Fachoberschule 2-jährig	98	75	100	100	100	100	100	100	100	100	100	100
Fachschule	435	367	380	380	380	380	380	380	380	380	380	380
Berufsvorbereitende Maßnahme	0	0	0	0	0	0	0	0	0	0	0	0
Berufsvorbereitungsjahr	0	0	0	0	0	0	0	0	0	0	0	0
Berufsgrundbildungsjahr	0	0	0	0	0	0	0	0	0	0	0	0
Berufliches Gymnasium	79	149	170	170	200	200	200	220	220	220	220	220
Berufsfachschule	160	159	180	180	180	200	200	200	220	220	220	220
Summe	1 093	1 110	1 230	1 280	1 310	1 370	1 370	1 420	1 440	1 440	1 440	1 440



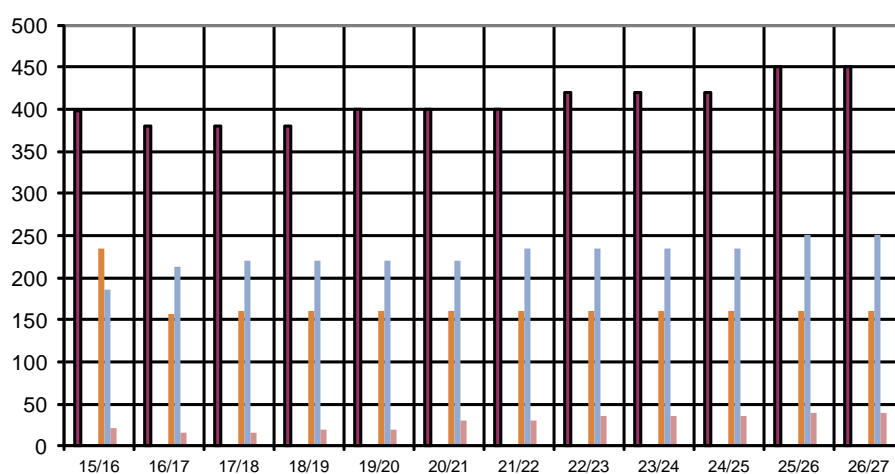
■ Berufsschule	■ Berufsbildende Förderschule	■ Fachoberschule 1-jährig	■ Fachoberschule 2-jährig	■ Fachschule
■ Berufsvorbereitende Maßnahme	■ Berufsvorbereitungsjahr	■ Berufsgrundbildungsjahr	■ Berufliches Gymnasium	■ Berufsfachschule

	Bestand		Voraussichtliche Schülerzahlen im Schuljahr									
	15/16	16/17	17/18	18/19	19/20	20/21	21/22	22/23	23/24	24/25	25/26	26/27
Umrechnung in Duale Schüler	128	144	152	172	172	188	188	200	200	200	200	200
Schüler in Vollzeit	772	750	850	850	880	900	900	920	940	940	940	940
Summe	900	894	1 002	1 022	1 052	1 088	1 088	1 120	1 140	1 140	1 140	1 140



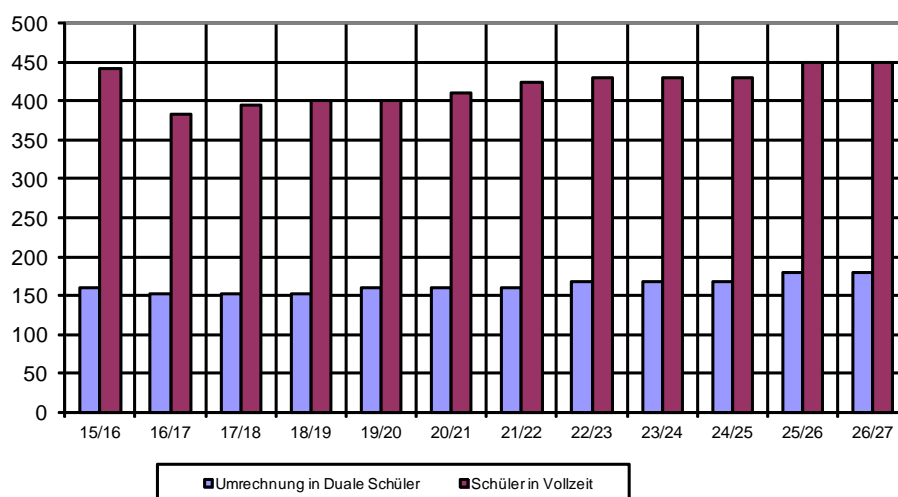
2.7.43 ASG - Anerkannte Schulgesellschaft mbH (Adolph-Kolping-Schule Dresden)

Schulart	Bestand		voraussichtliche Schülerzahlen									
	15/16	16/17	17/18	18/19	19/20	20/21	21/22	22/23	23/24	24/25	25/26	26/27
Berufsschule	0	0	0	0	0	0	0	0	0	0	0	0
Berufsbildende Förderschule	399	381	380	380	400	400	400	420	420	420	450	450
Fachoberschule 1-jährig	0	0	0	0	0	0	0	0	0	0	0	0
Fachoberschule 2-jährig	0	0	0	0	0	0	0	0	0	0	0	0
Fachschule	0	0	0	0	0	0	0	0	0	0	0	0
Berufsvorbereitende Maßnahme	235	156	160	160	160	160	160	160	160	160	160	160
Berufsvorbereitungsjahr	185	212	220	220	220	220	235	235	235	235	250	250
Berufsgrundbildungsjahr	21	15	15	20	20	30	30	35	35	35	40	40
Berufliches Gymnasium	0	0	0	0	0	0	0	0	0	0	0	0
Berufsfachschule	0	0	0	0	0	0	0	0	0	0	0	0
Summe	840	764	775	780	800	810	825	850	850	850	900	900



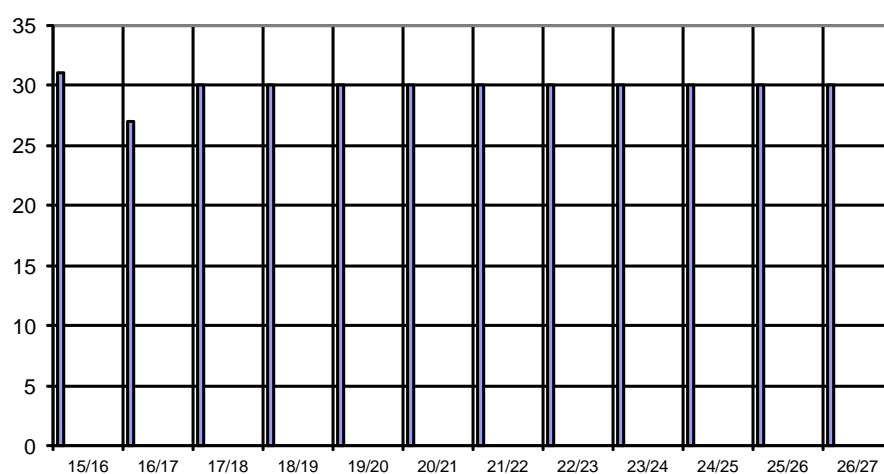
■ Berufsschule	■ Berufsbildende Förderschule	■ Fachoberschule 1-jährig	■ Fachoberschule 2-jährig
■ Fachschule	■ Berufsvorbereitende Maßnahme	■ Berufsvorbereitungsjahr	■ Berufsgrundbildungsjahr
■ Berufliches Gymnasium	■ Berufsfachschule		

	Bestand		Voraussichtliche Schülerzahlen im Schuljahr									
	15/16	16/17	17/18	18/19	19/20	20/21	21/22	22/23	23/24	24/25	25/26	26/27
Umrechnung in Duale Schüler	160	152	152	152	160	160	160	168	168	168	180	180
Schüler in Vollzeit	441	383	395	400	400	410	425	430	430	430	450	450
Summe	601	535	547	552	560	570	585	598	598	598	630	630



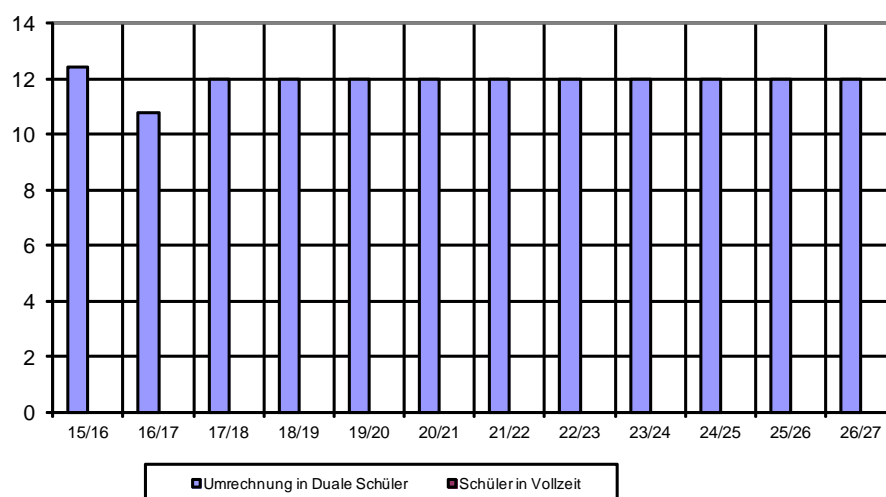
2.7.44 ASG - Anerkannte Schulgesellschaft mbH (Schule für Kosmetik)

Schulart	Bestand		voraussichtliche Schülerzahlen									
	15/16	16/17	17/18	18/19	19/20	20/21	21/22	22/23	23/24	24/25	25/26	26/27
Berufsschule	31	27	30	30	30	30	30	30	30	30	30	30
Berufsbildende Förderschule	0	0	0	0	0	0	0	0	0	0	0	0
Fachoberschule 1-jährig	0	0	0	0	0	0	0	0	0	0	0	0
Fachoberschule 2-jährig	0	0	0	0	0	0	0	0	0	0	0	0
Fachschule	0	0	0	0	0	0	0	0	0	0	0	0
Berufsvorbereitende Maßnahme	0	0	0	0	0	0	0	0	0	0	0	0
Berufsvorbereitungsjahr	0	0	0	0	0	0	0	0	0	0	0	0
Berufsgrundbildungsjahr	0	0	0	0	0	0	0	0	0	0	0	0
Berufliches Gymnasium	0	0	0	0	0	0	0	0	0	0	0	0
Berufsfachschule	0	0	0	0	0	0	0	0	0	0	0	0
Summe	31	27	30	30	30	30	30	30	30	30	30	30



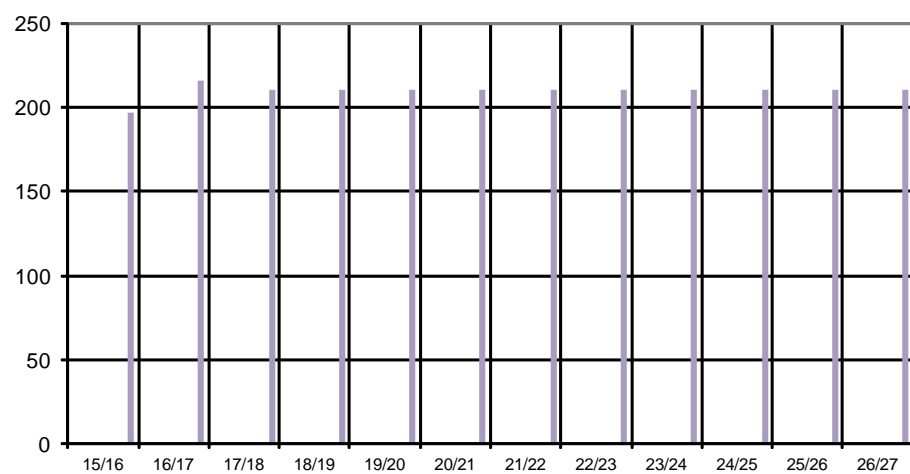
■ Berufsschule	■ Berufsbildende Förderschule	■ Fachoberschule 1-jährig	■ Fachoberschule 2-jährig
■ Fachschule	■ Berufsvorbereitende Maßnahme	■ Berufsvorbereitungsjahr	■ Berufsgrundbildungsjahr
■ Berufliches Gymnasium	■ Berufsfachschule		

	Bestand		Voraussichtliche Schülerzahlen im Schuljahr									
	15/16	16/17	17/18	18/19	19/20	20/21	21/22	22/23	23/24	24/25	25/26	26/27
Umrechnung in Duale Schüler	12	11	12	12	12	12	12	12	12	12	12	12
Schüler in Vollzeit	0	0	0	0	0	0	0	0	0	0	0	0
Summe	12	11	12	12	12	12	12	12	12	12	12	12



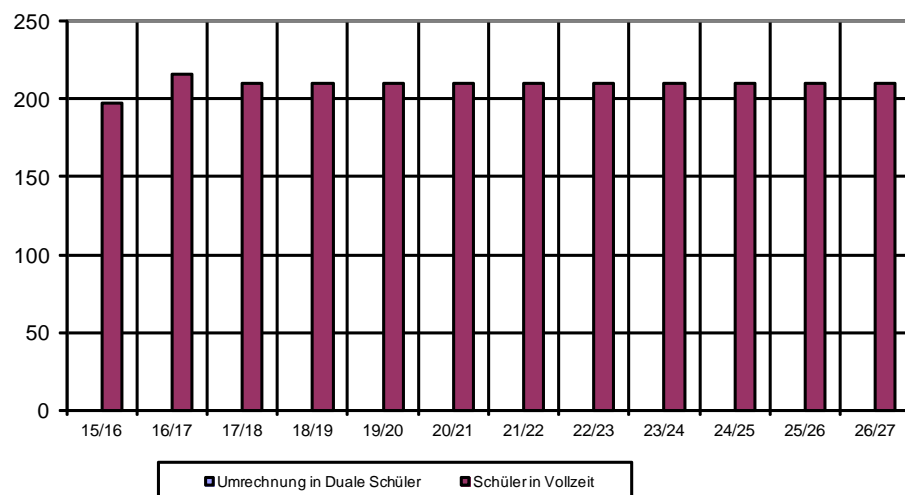
2.7.45 Bildungsakademie Dresden gGmbH

Schulart	Bestand		voraussichtliche Schülerzahlen									
	15/16	16/17	17/18	18/19	19/20	20/21	21/22	22/23	23/24	24/25	25/26	26/27
Berufsschule	0	0	0	0	0	0	0	0	0	0	0	0
Berufsbildende Förderschule	0	0	0	0	0	0	0	0	0	0	0	0
Fachoberschule 1-jährig	0	0	0	0	0	0	0	0	0	0	0	0
Fachoberschule 2-jährig	0	0	0	0	0	0	0	0	0	0	0	0
Fachschule	0	0	0	0	0	0	0	0	0	0	0	0
Berufsvorbereitende Maßnahme	0	0	0	0	0	0	0	0	0	0	0	0
Berufsvorbereitungsjahr	0	0	0	0	0	0	0	0	0	0	0	0
Berufsgrundbildungsjahr	0	0	0	0	0	0	0	0	0	0	0	0
Berufliches Gymnasium	0	0	0	0	0	0	0	0	0	0	0	0
Berufsfachschule	197	216	210	210	210	210	210	210	210	210	210	210
Summe	197	216	210	210	210	210	210	210	210	210	210	210



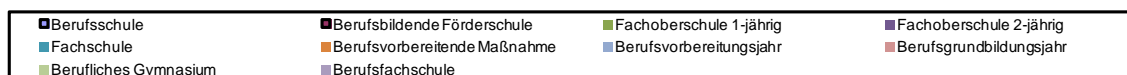
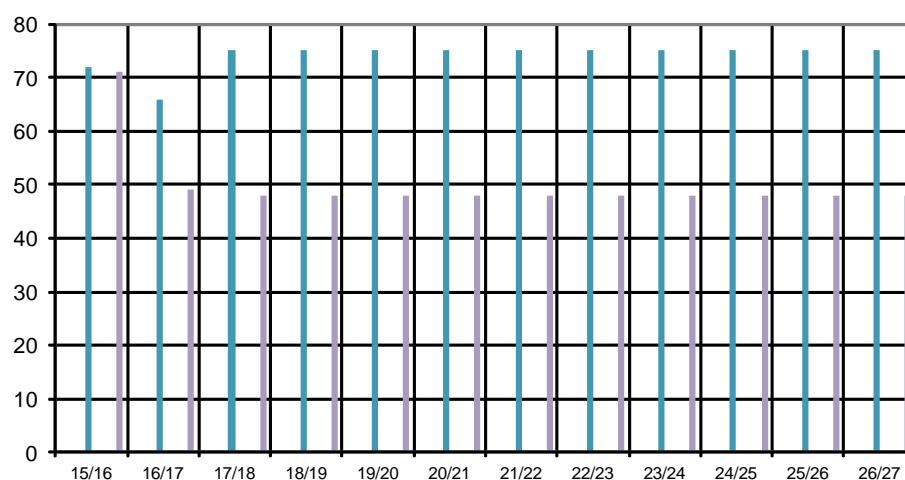
■ Berufsschule	■ Berufsbildende Förderschule	■ Fachoberschule 1-jährig	■ Fachoberschule 2-jährig
■ Fachschule	■ Berufsvorbereitende Maßnahme	■ Berufsvorbereitungsjahr	■ Berufsgrundbildungsjahr
■ Berufliches Gymnasium	■ Berufsfachschule		

	Bestand		Voraussichtliche Schülerzahlen im Schuljahr									
	15/16	16/17	17/18	18/19	19/20	20/21	21/22	22/23	23/24	24/25	25/26	26/27
Umrechnung in Duale Schüler	0	0	0	0	0	0	0	0	0	0	0	0
Schüler in Vollzeit	197	216	210	210	210	210	210	210	210	210	210	210
Summe	197	216	210	210	210	210	210	210	210	210	210	210

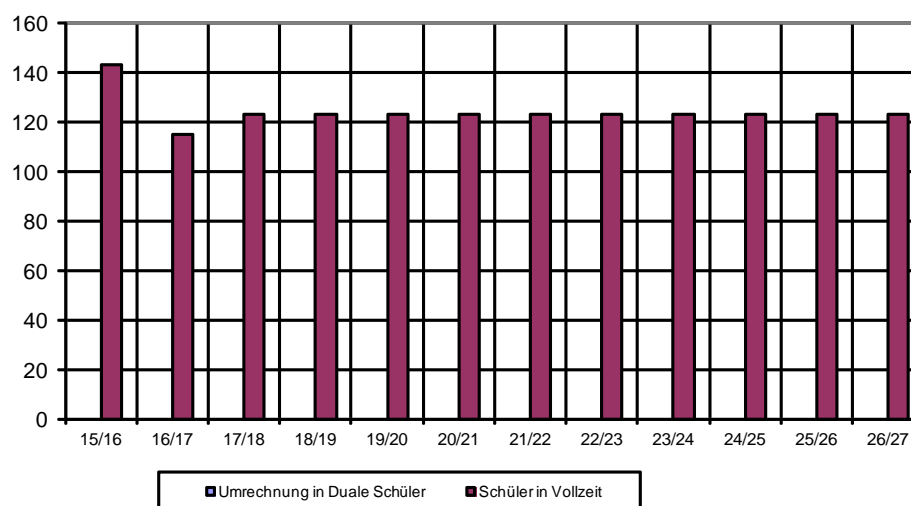


2.7.46 Deutsche Angestellten-Akademie GmbH

Schulart	Bestand		vorraussichtliche Schülerzahlen									
	15/16	16/17	17/18	18/19	19/20	20/21	21/22	22/23	23/24	24/25	25/26	26/27
Berufsschule	0	0	0	0	0	0	0	0	0	0	0	0
Berufsbildende Förderschule	0	0	0	0	0	0	0	0	0	0	0	0
Fachoberschule 1-jährig	0	0	0	0	0	0	0	0	0	0	0	0
Fachoberschule 2-jährig	0	0	0	0	0	0	0	0	0	0	0	0
Fachschule	72	66	75	75	75	75	75	75	75	75	75	75
Berufsvorbereitende Maßnahme	0	0	0	0	0	0	0	0	0	0	0	0
Berufsvorbereitungsjahr	0	0	0	0	0	0	0	0	0	0	0	0
Berufsgrundbildungsjahr	0	0	0	0	0	0	0	0	0	0	0	0
Berufliches Gymnasium	0	0	0	0	0	0	0	0	0	0	0	0
Berufsfachschule	71	49	48	48	48	48	48	48	48	48	48	48
Summe	143	115	123	123	123	123	123	123	123	123	123	123

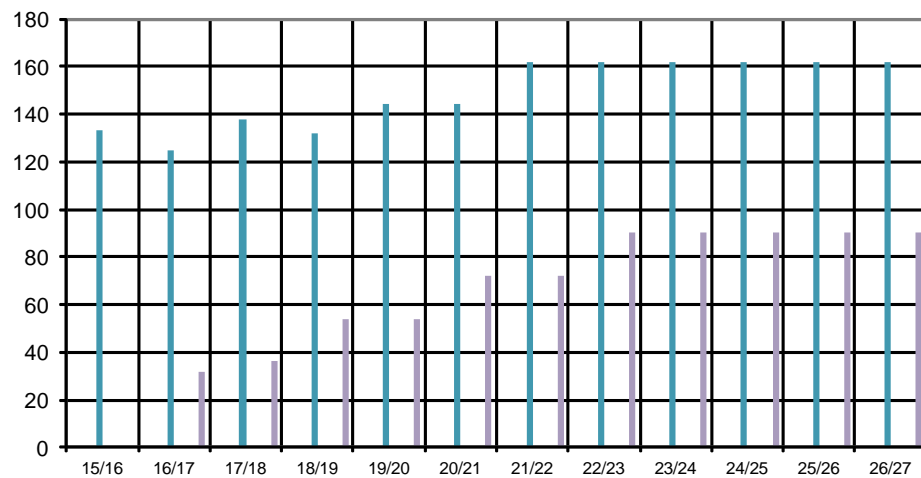


	Bestand		Voraussichtliche Schülerzahlen im Schuljahr									
	15/16	16/17	17/18	18/19	19/20	20/21	21/22	22/23	23/24	24/25	25/26	26/27
Umrechnung in Duale Schüler	0	0	0	0	0	0	0	0	0	0	0	0
Schüler in Vollzeit	143	115	123	123	123	123	123	123	123	123	123	123
Summe	143	115	123	123	123	123	123	123	123	123	123	123



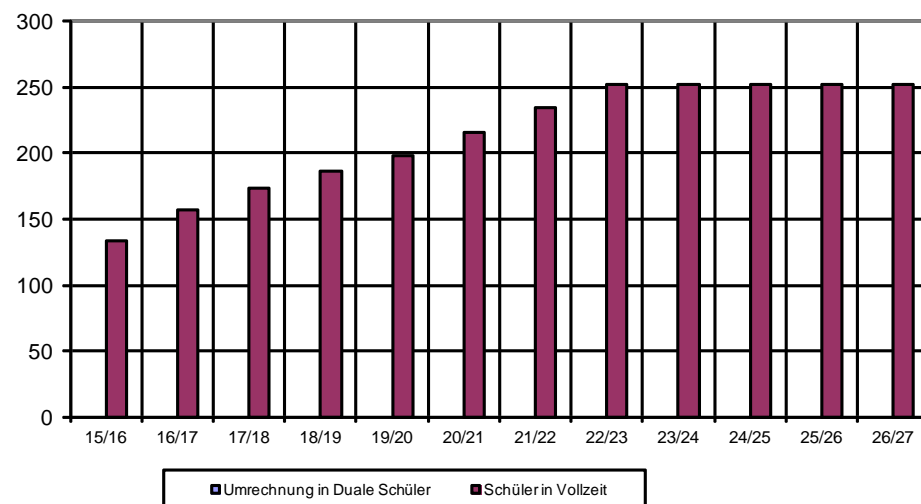
2.7.47 Donner + Kern gGmbH

Schulart	Bestand		vorraussichtliche Schülerzahlen									
	15/16	16/17	17/18	18/19	19/20	20/21	21/22	22/23	23/24	24/25	25/26	26/27
Berufsschule	0	0	0	0	0	0	0	0	0	0	0	0
Berufsbildende Förderschule	0	0	0	0	0	0	0	0	0	0	0	0
Fachoberschule 1-jährig	0	0	0	0	0	0	0	0	0	0	0	0
Fachoberschule 2-jährig	0	0	0	0	0	0	0	0	0	0	0	0
Fachschule	133	125	138	132	144	144	162	162	162	162	162	162
Berufsvorbereitende Maßnahme	0	0	0	0	0	0	0	0	0	0	0	0
Berufsvorbereitungsjahr	0	0	0	0	0	0	0	0	0	0	0	0
Berufsgrundbildungsjahr	0	0	0	0	0	0	0	0	0	0	0	0
Berufliches Gymnasium	0	0	0	0	0	0	0	0	0	0	0	0
Berufsfachschule	0	32	36	54	54	72	72	90	90	90	90	90
Summe	133	157	174	186	198	216	234	252	252	252	252	252



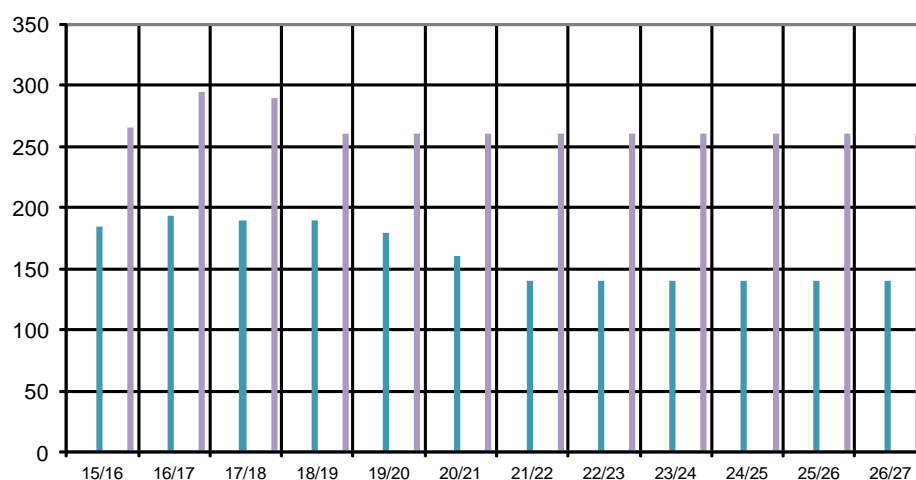
<ul style="list-style-type: none"> Berufsschule Fachschule Berufliches Gymnasium 	<ul style="list-style-type: none"> Berufsbildende Förderschule Berufsvorbereitende Maßnahme Berufsfachschule 	<ul style="list-style-type: none"> Fachoberschule 1-jährig Berufsvorbereitungsjahr 	<ul style="list-style-type: none"> Fachoberschule 2-jährig Berufsgrundbildungsjahr
---	---	--	--

	Bestand		Voraussichtliche Schülerzahlen im Schuljahr									
	15/16	16/17	17/18	18/19	19/20	20/21	21/22	22/23	23/24	24/25	25/26	26/27
Umrechnung in Duale Schüler	0	0	0	0	0	0	0	0	0	0	0	0
Schüler in Vollzeit	133	157	174	186	198	216	234	252	252	252	252	252
Summe	133	157	174	186	198	216	234	252	252	252	252	252



2.7.48 DPFA-Schulen gemeinnützige GmbH

Schulart	Bestand		voraussichtliche Schülerzahlen									
	15/16	16/17	17/18	18/19	19/20	20/21	21/22	22/23	23/24	24/25	25/26	26/27
Berufsschule	0	0	0	0	0	0	0	0	0	0	0	0
Berufsbildende Förderschule	0	0	0	0	0	0	0	0	0	0	0	0
Fachoberschule 1-jährig	0	0	0	0	0	0	0	0	0	0	0	0
Fachoberschule 2-jährig	0	0	0	0	0	0	0	0	0	0	0	0
Fachschule	185	193	190	190	180	160	140	140	140	140	140	140
Berufsvorbereitende Maßnahme	0	0	0	0	0	0	0	0	0	0	0	0
Berufsvorbereitungsjahr	0	0	0	0	0	0	0	0	0	0	0	0
Berufsgrundbildungsjahr	0	0	0	0	0	0	0	0	0	0	0	0
Berufliches Gymnasium	0	0	0	0	0	0	0	0	0	0	0	0
Berufsfachschule	266	295	290	260	260	260	260	260	260	260	260	260
Summe	451	488	480	450	440	420	400	400	400	400	400	400



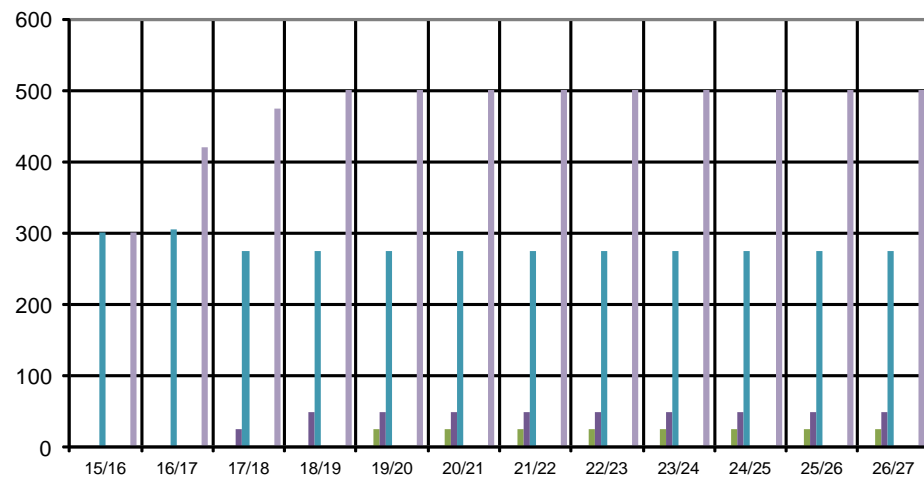
■ Berufsschule	■ Berufsbildende Förderschule	■ Fachoberschule 1-jährig	■ Fachoberschule 2-jährig
■ Fachschule	■ Berufsvorbereitende Maßnahme	■ Berufsvorbereitungsjahr	■ Berufsgrundbildungsjahr
■ Berufliches Gymnasium	■ Berufsfachschule		

	Bestand		Voraussichtliche Schülerzahlen im Schuljahr									
	15/16	16/17	17/18	18/19	19/20	20/21	21/22	22/23	23/24	24/25	25/26	26/27
Umrechnung in Duale Schüler	0	0	0	0	0	0	0	0	0	0	0	0
Schüler in Vollzeit	451	488	480	450	440	420	400	400	400	400	400	400
Summe	451	488	480	450	440	420	400	400	400	400	400	400



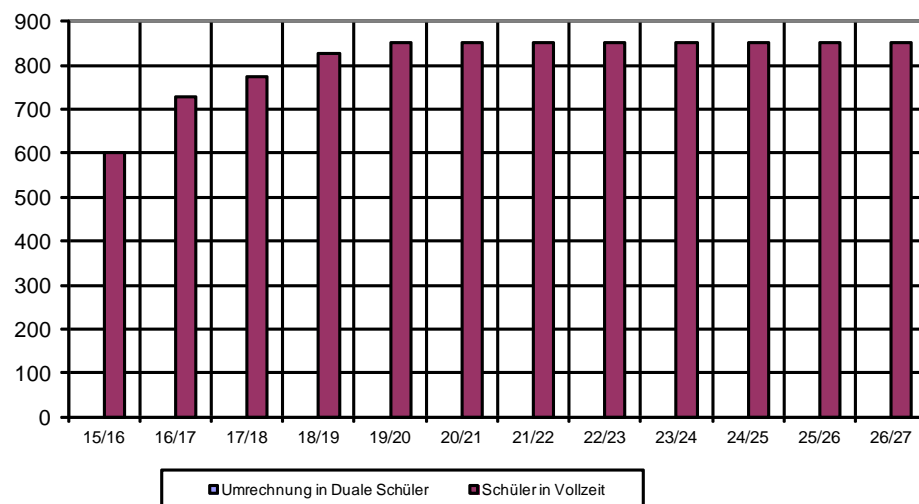
2.7.49 DRK Bildungswerk Sachsen gemeinnützige GmbH

Schulart	Bestand		voraussichtliche Schülerzahlen									
	15/16	16/17	17/18	18/19	19/20	20/21	21/22	22/23	23/24	24/25	25/26	26/27
Berufsschule	0	0	0	0	0	0	0	0	0	0	0	0
Berufsbildende Förderschule	0	0	0	0	0	0	0	0	0	0	0	0
Fachoberschule 1-jährig	0	0	0	0	25	25	25	25	25	25	25	25
Fachoberschule 2-jährig	0	0	25	50	50	50	50	50	50	50	50	50
Fachschule	301	306	275	275	275	275	275	275	275	275	275	275
Berufsvorbereitende Maßnahme	0	0	0	0	0	0	0	0	0	0	0	0
Berufsvorbereitungsjahr	0	0	0	0	0	0	0	0	0	0	0	0
Berufsgrundbildungsjahr	0	0	0	0	0	0	0	0	0	0	0	0
Berufliches Gymnasium	0	0	0	0	0	0	0	0	0	0	0	0
Berufsfachschule	301	421	475	500	500	500	500	500	500	500	500	500
Summe	602	727	775	825	850	850	850	850	850	850	850	850



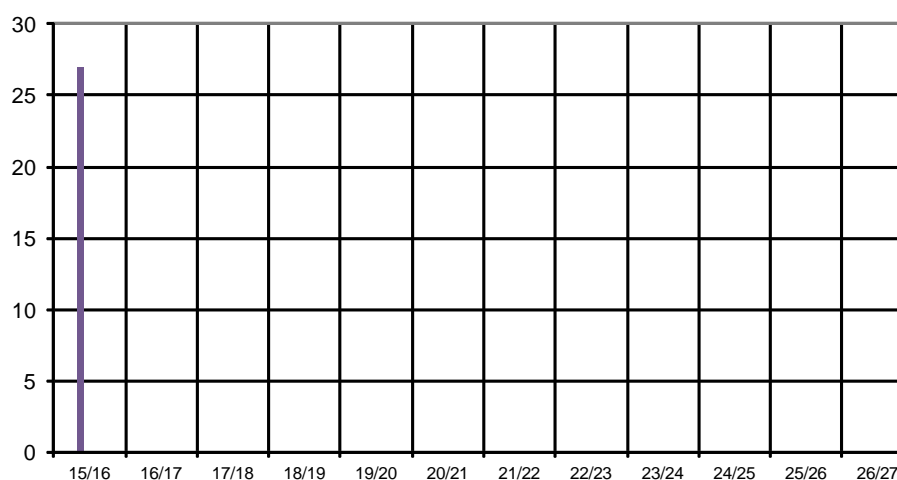
■ Berufsschule	■ Berufsbildende Förderschule	■ Fachoberschule 1-jährig	■ Fachoberschule 2-jährig
■ Fachschule	■ Berufsvorbereitende Maßnahme	■ Berufsvorbereitungsjahr	■ Berufsgrundbildungsjahr
■ Berufliches Gymnasium	■ Berufsfachschule		

	Bestand		Voraussichtliche Schülerzahlen im Schuljahr									
	15/16	16/17	17/18	18/19	19/20	20/21	21/22	22/23	23/24	24/25	25/26	26/27
Umrechnung in Duale Schüler	0	0	0	0	0	0	0	0	0	0	0	0
Schüler in Vollzeit	602	727	775	825	850	850	850	850	850	850	850	850
Summe	602	727	775	825	850	850	850	850	850	850	850	850



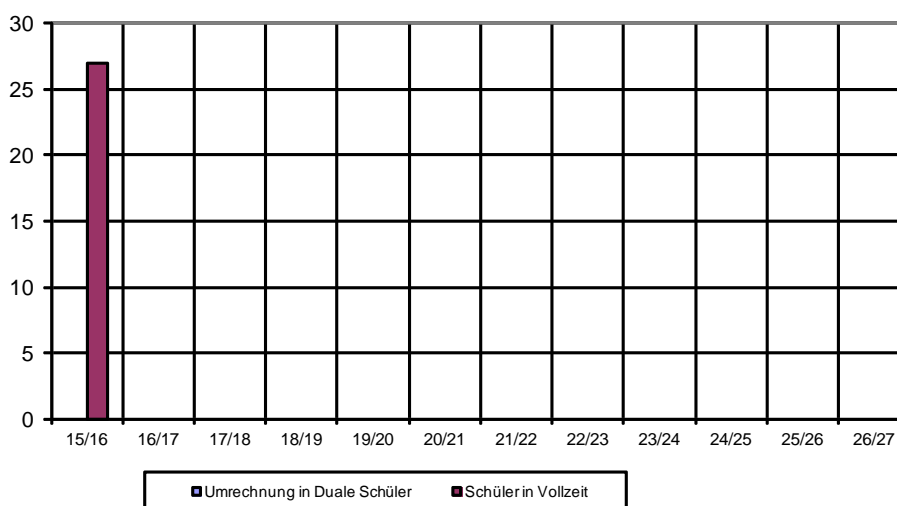
2.7.50 Euro Akademie Dresden/Euro Schulen gmbH

Schulart	Bestand		vorraussichtliche Schülerzahlen									
	15/16	16/17	17/18	18/19	19/20	20/21	21/22	22/23	23/24	24/25	25/26	26/27
Berufsschule	0	0	k. A.	k. A.	k. A.	k. A.	k. A.	k. A.	k. A.	k. A.	k. A.	k. A.
Berufsbildende Förderschule	0	0	k. A.	k. A.	k. A.	k. A.	k. A.	k. A.	k. A.	k. A.	k. A.	k. A.
Fachoberschule 1-jährig	0	0	k. A.	k. A.	k. A.	k. A.	k. A.	k. A.	k. A.	k. A.	k. A.	k. A.
Fachoberschule 2-jährig	27	k. A.	k. A.	k. A.	k. A.	k. A.	k. A.	k. A.	k. A.	k. A.	k. A.	k. A.
Fachschule	0	0	k. A.	k. A.	k. A.	k. A.	k. A.	k. A.	k. A.	k. A.	k. A.	k. A.
Berufsvorbereitende Maßnahme	0	0	k. A.	k. A.	k. A.	k. A.	k. A.	k. A.	k. A.	k. A.	k. A.	k. A.
Berufsvorbereitungsjahr	0	0	k. A.	k. A.	k. A.	k. A.	k. A.	k. A.	k. A.	k. A.	k. A.	k. A.
Berufsgrundbildungsjahr	0	0	k. A.	k. A.	k. A.	k. A.	k. A.	k. A.	k. A.	k. A.	k. A.	k. A.
Berufliches Gymnasium	0	0	k. A.	k. A.	k. A.	k. A.	k. A.	k. A.	k. A.	k. A.	k. A.	k. A.
Berufsfachschule	0	0	k. A.	k. A.	k. A.	k. A.	k. A.	k. A.	k. A.	k. A.	k. A.	k. A.
Summe	27	k. A.	k. A.	k. A.	k. A.	k. A.	k. A.	k. A.	k. A.	k. A.	k. A.	k. A.



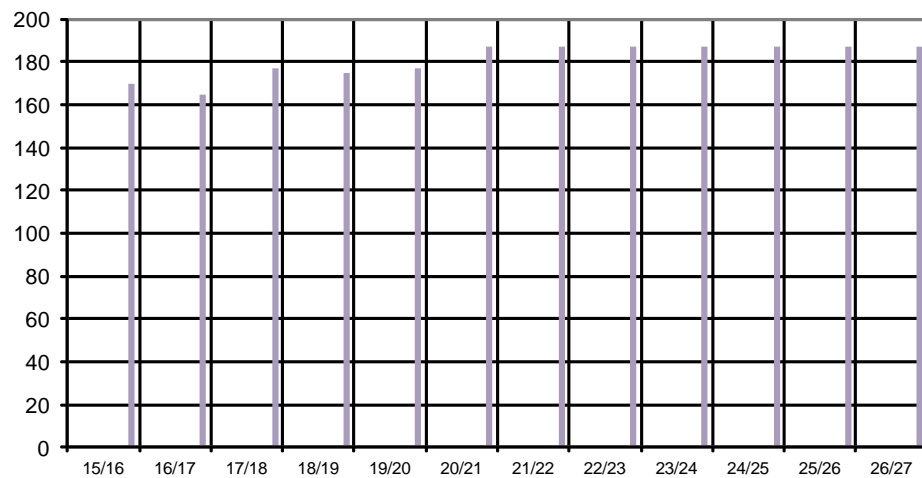
■ Berufsschule	■ Berufsbildende Förderschule	■ Fachoberschule 1-jährig	■ Fachoberschule 2-jährig
■ Fachschule	■ Berufsvorbereitende Maßnahme	■ Berufsvorbereitungsjahr	■ Berufsgrundbildungsjahr
■ Berufliches Gymnasium	■ Berufsfachschule		

	Bestand		Voraussichtliche Schülerzahlen im Schuljahr									
	15/16	16/17	17/18	18/19	19/20	20/21	21/22	22/23	23/24	24/25	25/26	26/27
Umrechnung in Duale Schüler	0	0	k. A.	k. A.	k. A.	k. A.	k. A.	k. A.	k. A.	k. A.	k. A.	k. A.
Schüler in Vollzeit	27	k. A.	k. A.	k. A.	k. A.	k. A.	k. A.	k. A.	k. A.	k. A.	k. A.	k. A.
Summe	27	k. A.	k. A.	k. A.	k. A.	k. A.	k. A.	k. A.	k. A.	k. A.	k. A.	k. A.



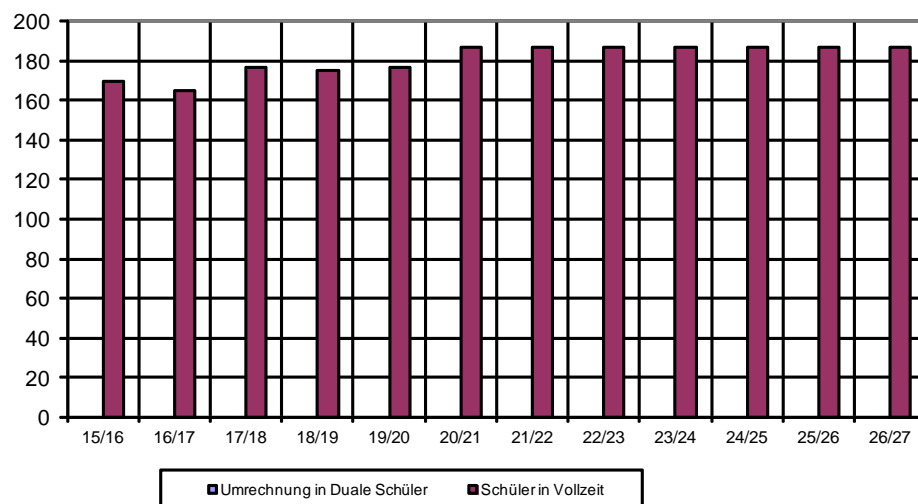
2.7.51 Ev.-Luth. Diakonissenanstalt Dresden e.V.

Schulart	Bestand		vorraussichtliche Schülerzahlen									
	15/16	16/17	17/18	18/19	19/20	20/21	21/22	22/23	23/24	24/25	25/26	26/27
Berufsschule	0	0	0	0	0	0	0	0	0	0	0	0
Berufsbildende Förderschule	0	0	0	0	0	0	0	0	0	0	0	0
Fachoberschule 1-jährig	0	0	0	0	0	0	0	0	0	0	0	0
Fachoberschule 2-jährig	0	0	0	0	0	0	0	0	0	0	0	0
Fachschule	0	0	0	0	0	0	0	0	0	0	0	0
Berufsvorbereitende Maßnahme	0	0	0	0	0	0	0	0	0	0	0	0
Berufsvorbereitungsjahr	0	0	0	0	0	0	0	0	0	0	0	0
Berufsgrundbildungsjahr	0	0	0	0	0	0	0	0	0	0	0	0
Berufliches Gymnasium	0	0	0	0	0	0	0	0	0	0	0	0
Berufsfachschule	170	165	177	175	177	187	187	187	187	187	187	187
Summe	170	165	177	175	177	187	187	187	187	187	187	187



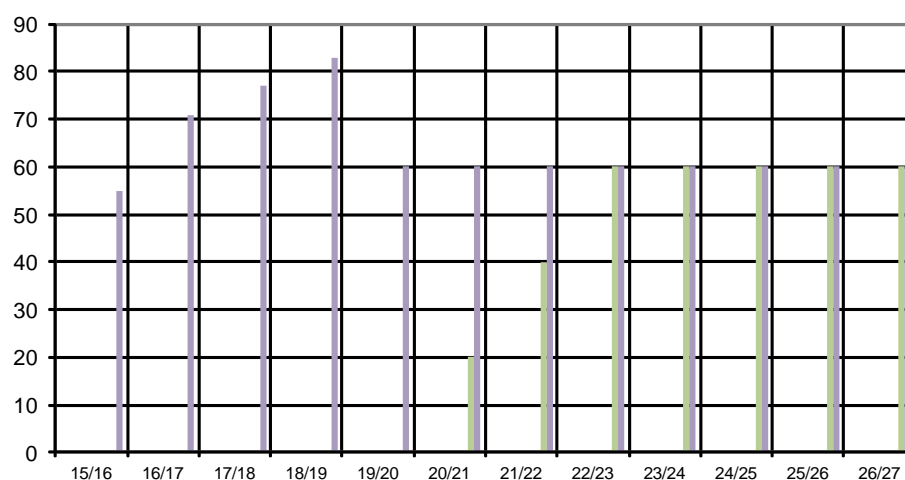
■ Berufsschule	■ Berufsbildende Förderschule	■ Fachoberschule 1-jährig	■ Fachoberschule 2-jährig
■ Fachschule	■ Berufsvorbereitende Maßnahme	■ Berufsvorbereitungsjahr	■ Berufsgrundbildungsjahr
■ Berufliches Gymnasium	■ Berufsfachschule		

	Bestand		Voraussichtliche Schülerzahlen im Schuljahr									
	15/16	16/17	17/18	18/19	19/20	20/21	21/22	22/23	23/24	24/25	25/26	26/27
Umrechnung in Duale Schüler	0	0	0	0	0	0	0	0	0	0	0	0
Schüler in Vollzeit	170	165	177	175	177	187	187	187	187	187	187	187
Summe	170	165	177	175	177	187	187	187	187	187	187	187



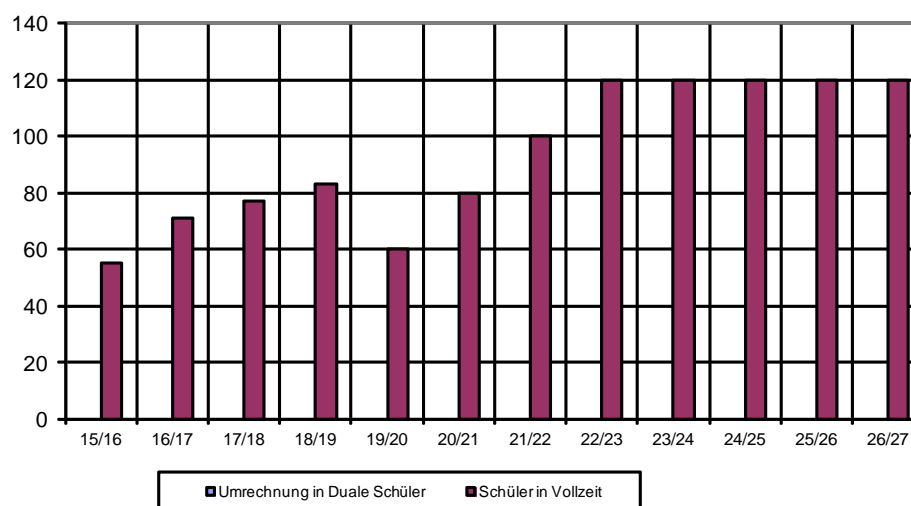
2.7.52 Gemeinnützige Gesellschaft TÜV Rheinland Bildungswerk mbH

Schulart	Bestand		vorraussichtliche Schülerzahlen									
	15/16	16/17	17/18	18/19	19/20	20/21	21/22	22/23	23/24	24/25	25/26	26/27
Berufsschule	0	0	0	0	0	0	0	0	0	0	0	0
Berufsbildende Förderschule	0	0	0	0	0	0	0	0	0	0	0	0
Fachoberschule 1-jährig	0	0	0	0	0	0	0	0	0	0	0	0
Fachoberschule 2-jährig	0	0	0	0	0	0	0	0	0	0	0	0
Fachschule	0	0	0	0	0	0	0	0	0	0	0	0
Berufsvorbereitende Maßnahme	0	0	0	0	0	0	0	0	0	0	0	0
Berufsvorbereitungsjahr	0	0	0	0	0	0	0	0	0	0	0	0
Berufsgrundbildungsjahr	0	0	0	0	0	0	0	0	0	0	0	0
Berufliches Gymnasium	0	0	0	0	0	20	40	60	60	60	60	60
Berufsfachschule	55	71	77	83	60	60	60	60	60	60	60	60
Summe	55	71	77	83	60	80	100	120	120	120	120	120



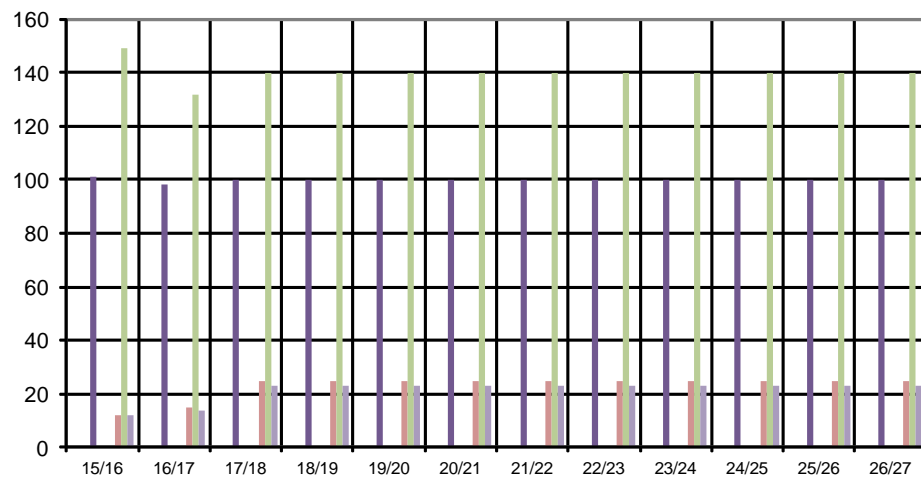
■ Berufsschule	■ Berufsbildende Förderschule	■ Fachoberschule 1-jährig	■ Fachoberschule 2-jährig
■ Fachschule	■ Berufsvorbereitende Maßnahme	■ Berufsvorbereitungsjahr	■ Berufsgrundbildungsjahr
■ Berufliches Gymnasium	■ Berufsfachschule		

	Bestand		Voraussichtliche Schülerzahlen im Schuljahr									
	15/16	16/17	17/18	18/19	19/20	20/21	21/22	22/23	23/24	24/25	25/26	26/27
Umrechnung in Duale Schüler	0	0	0	0	0	0	0	0	0	0	0	0
Schüler in Vollzeit	55	71	77	83	60	80	100	120	120	120	120	120
Summe	55	71	77	83	60	80	100	120	120	120	120	120



2.7.53 HOGA gGmbH

Schulart	Bestand		vorraussichtliche Schülerzahlen									
	15/16	16/17	17/18	18/19	19/20	20/21	21/22	22/23	23/24	24/25	25/26	26/27
Berufsschule	0	0	0	0	0	0	0	0	0	0	0	0
Berufsbildende Förderschule	0	0	0	0	0	0	0	0	0	0	0	0
Fachoberschule 1-jährig	0	0	0	0	0	0	0	0	0	0	0	0
Fachoberschule 2-jährig	101	98	100	100	100	100	100	100	100	100	100	100
Fachschule	0	0	0	0	0	0	0	0	0	0	0	0
Berufsvorbereitende Maßnahme	0	0	0	0	0	0	0	0	0	0	0	0
Berufsvorbereitungsjahr	0	0	0	0	0	0	0	0	0	0	0	0
Berufsgrundbildungsjahr	12	15	25	25	25	25	25	25	25	25	25	25
Berufliches Gymnasium	149	132	140	140	140	140	140	140	140	140	140	140
Berufsfachschule	12	14	23	23	23	23	23	23	23	23	23	23
Summe	274	259	288	288	288	288	288	288	288	288	288	288



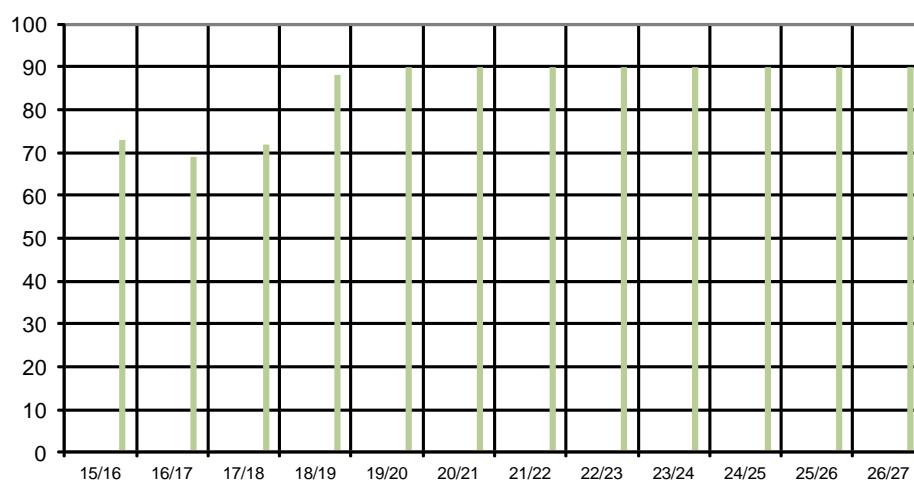
■ Berufsschule	■ Berufsbildende Förderschule	■ Fachoberschule 1-jährig	■ Fachoberschule 2-jährig
■ Fachschule	■ Berufsvorbereitende Maßnahme	■ Berufsvorbereitungsjahr	■ Berufsgrundbildungsjahr
■ Berufliches Gymnasium	■ Berufsfachschule		

	Bestand		Voraussichtliche Schülerzahlen im Schuljahr									
	15/16	16/17	17/18	18/19	19/20	20/21	21/22	22/23	23/24	24/25	25/26	26/27
Umrechnung in Duale Schüler	0	0	0	0	0	0	0	0	0	0	0	0
Schüler in Vollzeit	274	259	288	288	288	288	288	288	288	288	288	288
Summe	274	259	288	288	288	288	288	288	288	288	288	288



2.7.54 Huckepack e.V.

Schulart	Bestand		vorraussichtliche Schülerzahlen									
	15/16	16/17	17/18	18/19	19/20	20/21	21/22	22/23	23/24	24/25	25/26	26/27
Berufsschule	0	0	0	0	0	0	0	0	0	0	0	0
Berufsbildende Förderschule	0	0	0	0	0	0	0	0	0	0	0	0
Fachoberschule 1-jährig	0	0	0	0	0	0	0	0	0	0	0	0
Fachoberschule 2-jährig	0	0	0	0	0	0	0	0	0	0	0	0
Fachschule	0	0	0	0	0	0	0	0	0	0	0	0
Berufsvorbereitende Maßnahme	0	0	0	0	0	0	0	0	0	0	0	0
Berufsvorbereitungsjahr	0	0	0	0	0	0	0	0	0	0	0	0
Berufsgrundbildungsjahr	0	0	0	0	0	0	0	0	0	0	0	0
Berufliches Gymnasium	73	69	72	88	90	90	90	90	90	90	90	90
Berufsfachschule	0	0	0	0	0	0	0	0	0	0	0	0
Summe	73	69	72	88	90	90	90	90	90	90	90	90



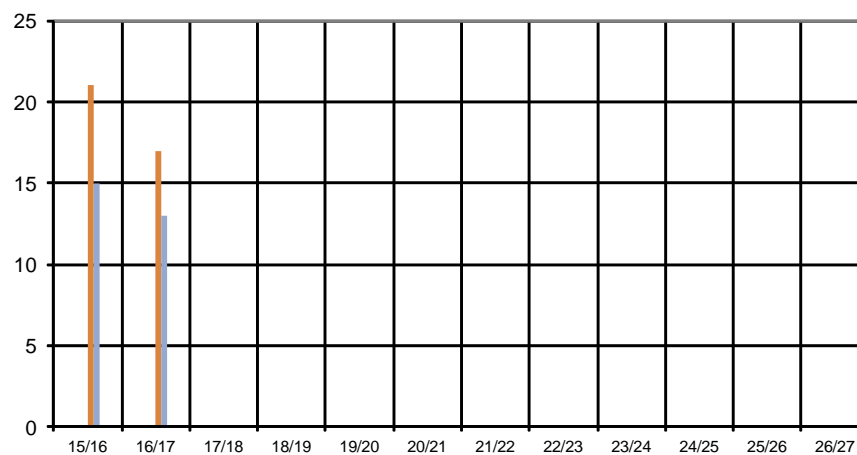
■ Berufsschule	■ Berufsbildende Förderschule	■ Fachoberschule 1-jährig	■ Fachoberschule 2-jährig
■ Fachschule	■ Berufsvorbereitende Maßnahme	■ Berufsvorbereitungsjahr	■ Berufsgrundbildungsjahr
■ Berufliches Gymnasium	■ Berufsfachschule		

	Bestand		Voraussichtliche Schülerzahlen im Schuljahr									
	15/16	16/17	17/18	18/19	19/20	20/21	21/22	22/23	23/24	24/25	25/26	26/27
Umrechnung in Duale Schüler	0	0	0	0	0	0	0	0	0	0	0	0
Schüler in Vollzeit	73	69	72	88	90	90	90	90	90	90	90	90
Summe	73	69	72	88	90	90	90	90	90	90	90	90



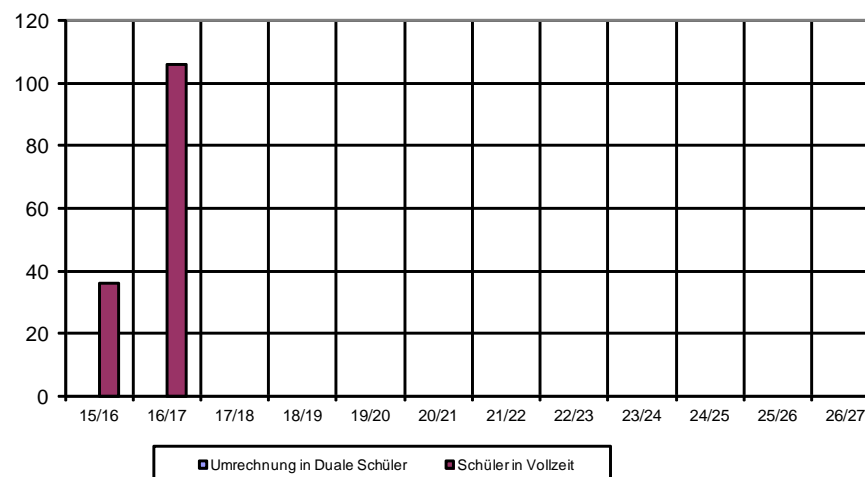
2.7.55 Internationaler Bund - IB Mitte gGmbH gemeinnützige Gesellschaft für Bildung und soziale Dienste

Schulart	Bestand		vorraussichtliche Schülerzahlen									
	15/16	16/17	17/18	18/19	19/20	20/21	21/22	22/23	23/24	24/25	25/26	26/27
Berufsschule			k. A.	k. A.	k. A.	k. A.	k. A.	k. A.	k. A.	k. A.	k. A.	k. A.
Berufsbildende Förderschule			k. A.	k. A.	k. A.	k. A.	k. A.	k. A.	k. A.	k. A.	k. A.	k. A.
Fachoberschule 1-jährig			k. A.	k. A.	k. A.	k. A.	k. A.	k. A.	k. A.	k. A.	k. A.	k. A.
Fachoberschule 2-jährig			k. A.	k. A.	k. A.	k. A.	k. A.	k. A.	k. A.	k. A.	k. A.	k. A.
Fachschule			k. A.	k. A.	k. A.	k. A.	k. A.	k. A.	k. A.	k. A.	k. A.	k. A.
Berufsvorbereitende Maßnahme	21	17	k. A.	k. A.	k. A.	k. A.	k. A.	k. A.	k. A.	k. A.	k. A.	k. A.
Berufsvorbereitende Maßnahme (Reha)	0	76	k. A.	k. A.	k. A.	k. A.	k. A.	k. A.	k. A.	k. A.	k. A.	k. A.
Berufsvorbereitungsjahr	15	13	k. A.	k. A.	k. A.	k. A.	k. A.	k. A.	k. A.	k. A.	k. A.	k. A.
Berufsgrundbildungsjahr			k. A.	k. A.	k. A.	k. A.	k. A.	k. A.	k. A.	k. A.	k. A.	k. A.
Berufliches Gymnasium			k. A.	k. A.	k. A.	k. A.	k. A.	k. A.	k. A.	k. A.	k. A.	k. A.
Berufsfachschule			k. A.	k. A.	k. A.	k. A.	k. A.	k. A.	k. A.	k. A.	k. A.	k. A.
Summe	36	106	k. A.	k. A.	k. A.	k. A.	k. A.	k. A.	k. A.	k. A.	k. A.	k. A.



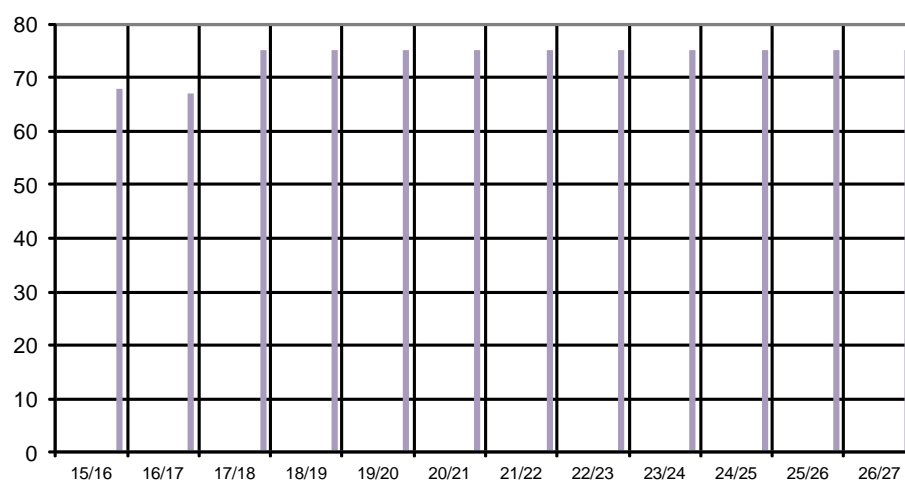
■ Berufsschule	■ Berufsbildende Förderschule	■ Fachoberschule 1-jährig	■ Fachoberschule 2-jährig
■ Fachschule	■ Berufsvorbereitende Maßnahme	■ Berufsvorbereitungsjahr	■ Berufsgrundbildungsjahr
■ Berufliches Gymnasium	■ Berufsfachschule		

	Bestand		Voraussichtliche Schülerzahlen im Schuljahr									
	15/16	16/17	17/18	18/19	19/20	20/21	21/22	22/23	23/24	24/25	25/26	26/27
Umrechnung in Duale Schüler	0	0	k. A.	k. A.	k. A.	k. A.	k. A.	k. A.	k. A.	k. A.	k. A.	k. A.
Schüler in Vollzeit	36	106	k. A.	k. A.	k. A.	k. A.	k. A.	k. A.	k. A.	k. A.	k. A.	k. A.
Summe	36	106	k. A.	k. A.	k. A.	k. A.	k. A.	k. A.	k. A.	k. A.	k. A.	k. A.



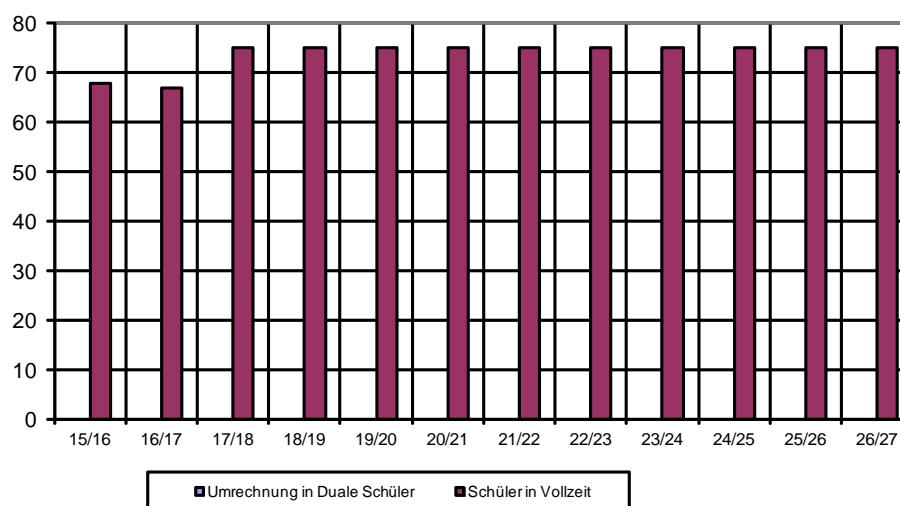
2.7.56 Krankenhaus St. Joseph-Stift

Schulart	Bestand		vorraussichtliche Schülerzahlen									
	15/16	16/17	17/18	18/19	19/20	20/21	21/22	22/23	23/24	24/25	25/26	26/27
Berufsschule	0	0	0	0	0	0	0	0	0	0	0	0
Berufsbildende Förderschule	0	0	0	0	0	0	0	0	0	0	0	0
Fachoberschule 1-jährig	0	0	0	0	0	0	0	0	0	0	0	0
Fachoberschule 2-jährig	0	0	0	0	0	0	0	0	0	0	0	0
Fachschule	0	0	0	0	0	0	0	0	0	0	0	0
Berufsvorbereitende Maßnahme	0	0	0	0	0	0	0	0	0	0	0	0
Berufsvorbereitungsjahr	0	0	0	0	0	0	0	0	0	0	0	0
Berufsgrundbildungsjahr	0	0	0	0	0	0	0	0	0	0	0	0
Berufliches Gymnasium	0	0	0	0	0	0	0	0	0	0	0	0
Berufsfachschule	68	67	75	75	75	75	75	75	75	75	75	75
Summe	68	67	75	75	75	75	75	75	75	75	75	75



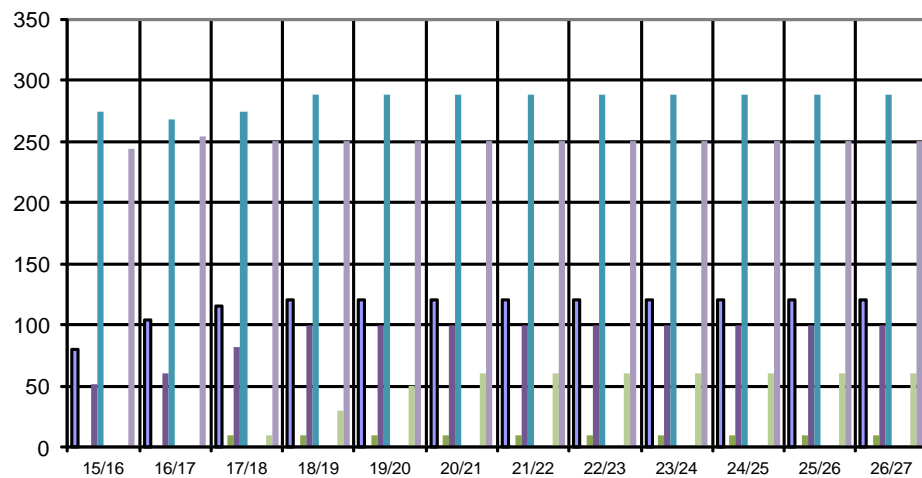
■ Berufsschule	■ Berufsbildende Förderschule	■ Fachoberschule 1-jährig	■ Fachoberschule 2-jährig
■ Fachschule	■ Berufsvorbereitende Maßnahme	■ Berufsvorbereitungsjahr	■ Berufsgrundbildungsjahr
■ Berufliches Gymnasium	■ Berufsfachschule		

	Bestand		Voraussichtliche Schülerzahlen im Schuljahr									
	15/16	16/17	17/18	18/19	19/20	20/21	21/22	22/23	23/24	24/25	25/26	26/27
Umrechnung in Duale Schüler	0	0	0	0	0	0	0	0	0	0	0	0
Schüler in Vollzeit	68	67	75	75	75	75	75	75	75	75	75	75
Summe	68	67	75	75	75	75	75	75	75	75	75	75



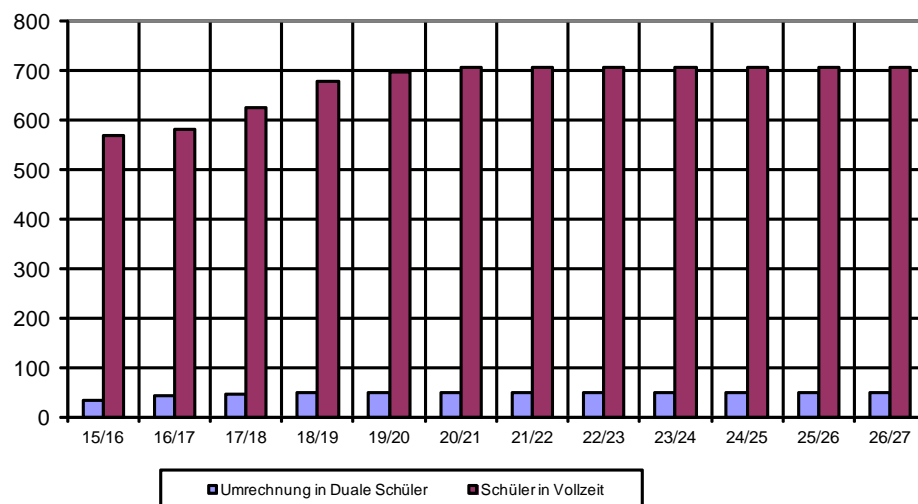
2.7.57 Private Schule IBB gGmbH Dresden

Schulart	Bestand		voraussichtliche Schülerzahlen									
	15/16	16/17	17/18	18/19	19/20	20/21	21/22	22/23	23/24	24/25	25/26	26/27
Berufsschule	80	104	115	120	120	120	120	120	120	120	120	120
Berufsbildende Förderschule	0	0	0	0	0	0	0	0	0	0	0	0
Fachoberschule 1-jährig	0	0	10	10	10	10	10	10	10	10	10	10
Fachoberschule 2-jährig	51	60	82	100	100	100	100	100	100	100	100	100
Fachschule	274	268	274	288	288	288	288	288	288	288	288	288
Berufsvorbereitende Maßnahme	0	0	0	0	0	0	0	0	0	0	0	0
Berufsvorbereitungsjahr	0	0	0	0	0	0	0	0	0	0	0	0
Berufsgrundbildungsjahr	0	0	0	0	0	0	0	0	0	0	0	0
Berufliches Gymnasium	0	0	10	30	50	60	60	60	60	60	60	60
Berufsfachschule	244	254	250	250	250	250	250	250	250	250	250	250
Summe	649	686	741	798	818	828	828	828	828	828	828	828



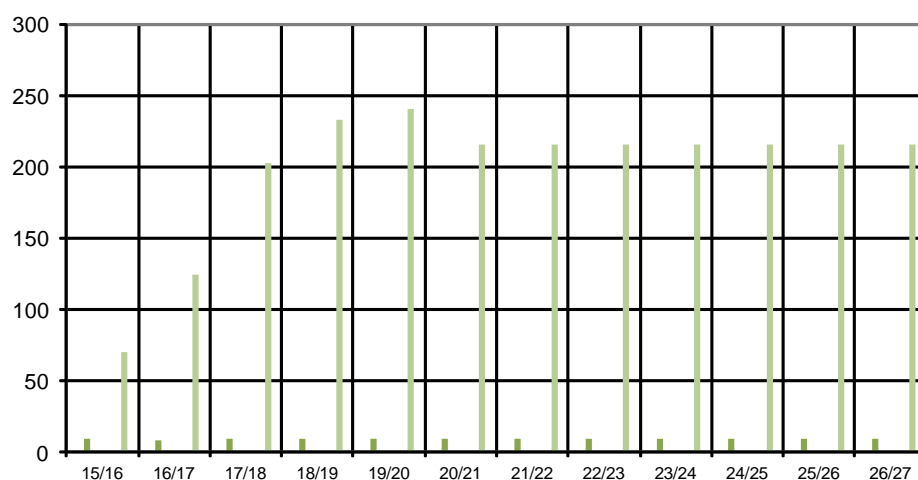
■ Berufsschule	■ Berufsbildende Förderschule	■ Fachoberschule 1-jährig	■ Fachoberschule 2-jährig
■ Fachschule	■ Berufsvorbereitende Maßnahme	■ Berufsvorbereitungsjahr	■ Berufsgrundbildungsjahr
■ Berufliches Gymnasium	■ Berufsfachschule		

	Bestand		Voraussichtliche Schülerzahlen im Schuljahr									
	15/16	16/17	17/18	18/19	19/20	20/21	21/22	22/23	23/24	24/25	25/26	26/27
Umrechnung in Duale Schüler	32	42	46	48	48	48	48	48	48	48	48	48
Schüler in Vollzeit	569	582	626	678	698	708	708	708	708	708	708	708
Summe	601	624	672	726	746	756	756	756	756	756	756	756



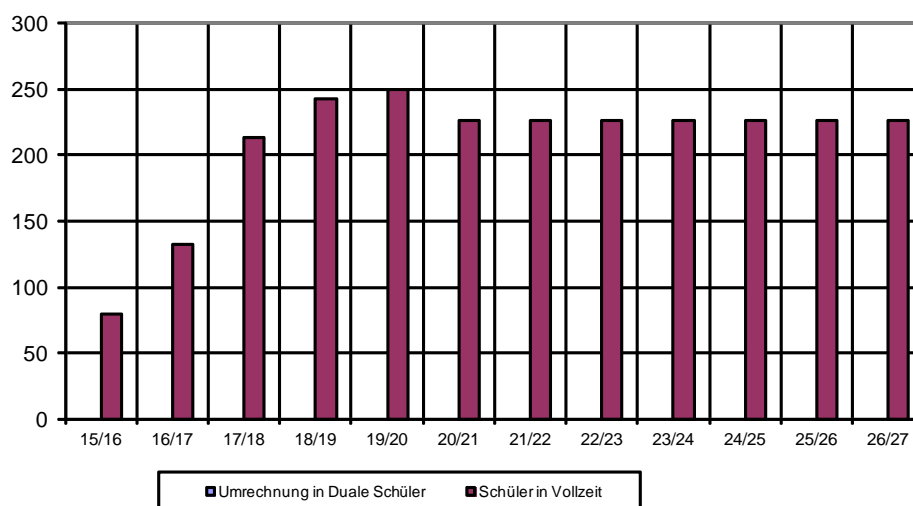
2.7.58 Semper Schulen Media gmbH

Schulart	Bestand		vorraussichtliche Schülerzahlen									
	15/16	16/17	17/18	18/19	19/20	20/21	21/22	22/23	23/24	24/25	25/26	26/27
Berufsschule	0	0	0	0	0	0	0	0	0	0	0	0
Berufsbildende Förderschule	0	0	0	0	0	0	0	0	0	0	0	0
Fachoberschule 1-jährig	9	8	10	10	10	10	10	10	10	10	10	10
Fachoberschule 2-jährig	0	0	0	0	0	0	0	0	0	0	0	0
Fachschule	0	0	0	0	0	0	0	0	0	0	0	0
Berufsvorbereitende Maßnahme	0	0	0	0	0	0	0	0	0	0	0	0
Berufsvorbereitungsjahr	0	0	0	0	0	0	0	0	0	0	0	0
Berufsgrundbildungsjahr	0	0	0	0	0	0	0	0	0	0	0	0
Berufliches Gymnasium	70	124	203	233	240	216	216	216	216	216	216	216
Berufsfachschule	0	0	0	0	0	0	0	0	0	0	0	0
Summe	79	132	213	243	250	226	226	226	226	226	226	226



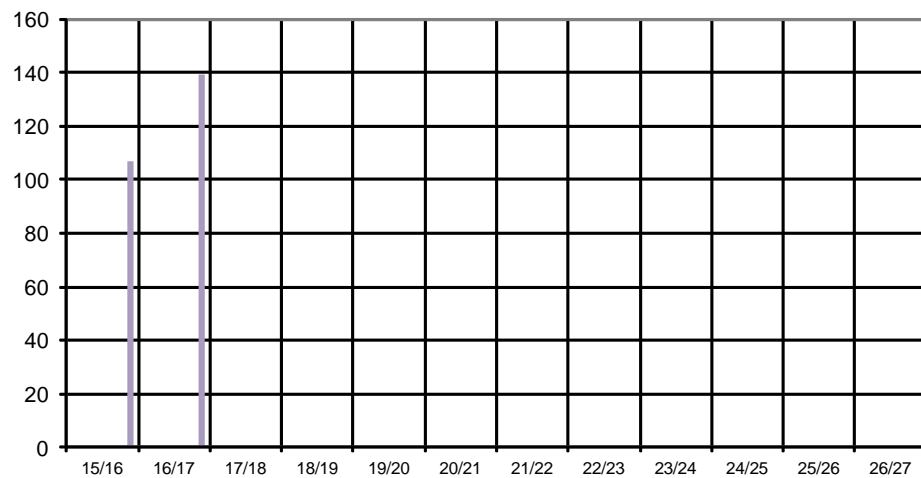
■ Berufsschule	■ Berufsbildende Förderschule	■ Fachoberschule 1-jährig	■ Fachoberschule 2-jährig
■ Fachschule	■ Berufsvorbereitende Maßnahme	■ Berufsvorbereitungsjahr	■ Berufsgrundbildungsjahr
■ Berufliches Gymnasium	■ Berufsfachschule		

	Bestand		Voraussichtliche Schülerzahlen im Schuljahr									
	15/16	16/17	17/18	18/19	19/20	20/21	21/22	22/23	23/24	24/25	25/26	26/27
Umrechnung in Duale Schüler	0	0	0	0	0	0	0	0	0	0	0	0
Schüler in Vollzeit	79	132	213	243	250	226	226	226	226	226	226	226
Summe	79	132	213	243	250	226	226	226	226	226	226	226



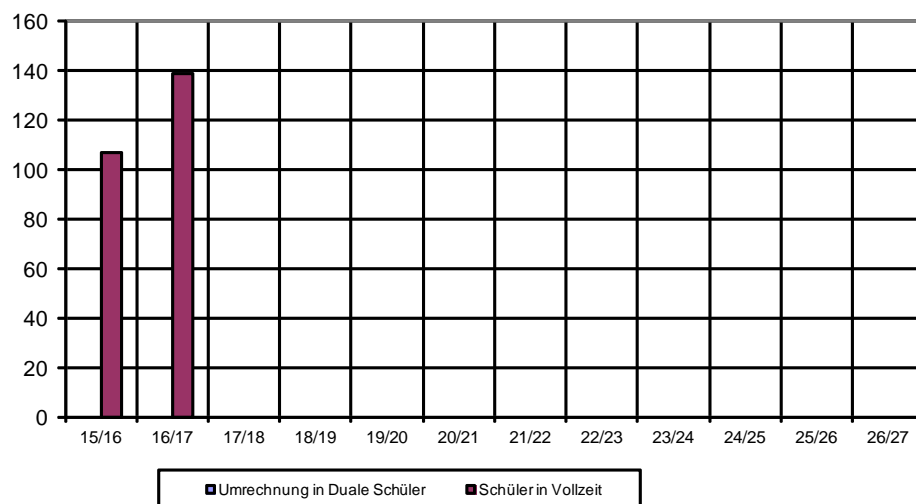
2.7.59 Sozialpflegeschulen Heimerer GmbH

Schulart	Bestand		vorraussichtliche Schülerzahlen									
	15/16	16/17	17/18	18/19	19/20	20/21	21/22	22/23	23/24	24/25	25/26	26/27
Berufsschule	0	0	k. A.	k. A.	k. A.	k. A.	k. A.	k. A.	k. A.	k. A.	k. A.	k. A.
Berufsbildende Förderschule	0	0	k. A.	k. A.	k. A.	k. A.	k. A.	k. A.	k. A.	k. A.	k. A.	k. A.
Fachoberschule 1-jährig	0	0	k. A.	k. A.	k. A.	k. A.	k. A.	k. A.	k. A.	k. A.	k. A.	k. A.
Fachoberschule 2-jährig	0	0	k. A.	k. A.	k. A.	k. A.	k. A.	k. A.	k. A.	k. A.	k. A.	k. A.
Fachschule	0	0	k. A.	k. A.	k. A.	k. A.	k. A.	k. A.	k. A.	k. A.	k. A.	k. A.
Berufsvorbereitende Maßnahme	0	0	k. A.	k. A.	k. A.	k. A.	k. A.	k. A.	k. A.	k. A.	k. A.	k. A.
Berufsvorbereitungsjahr	0	0	k. A.	k. A.	k. A.	k. A.	k. A.	k. A.	k. A.	k. A.	k. A.	k. A.
Berufsgrundbildungsjahr	0	0	k. A.	k. A.	k. A.	k. A.	k. A.	k. A.	k. A.	k. A.	k. A.	k. A.
Berufliches Gymnasium	0	0	k. A.	k. A.	k. A.	k. A.	k. A.	k. A.	k. A.	k. A.	k. A.	k. A.
Berufsfachschule	107	139	k. A.	k. A.	k. A.	k. A.	k. A.	k. A.	k. A.	k. A.	k. A.	k. A.
Summe	107	139	k. A.	k. A.	k. A.	k. A.	k. A.	k. A.	k. A.	k. A.	k. A.	k. A.



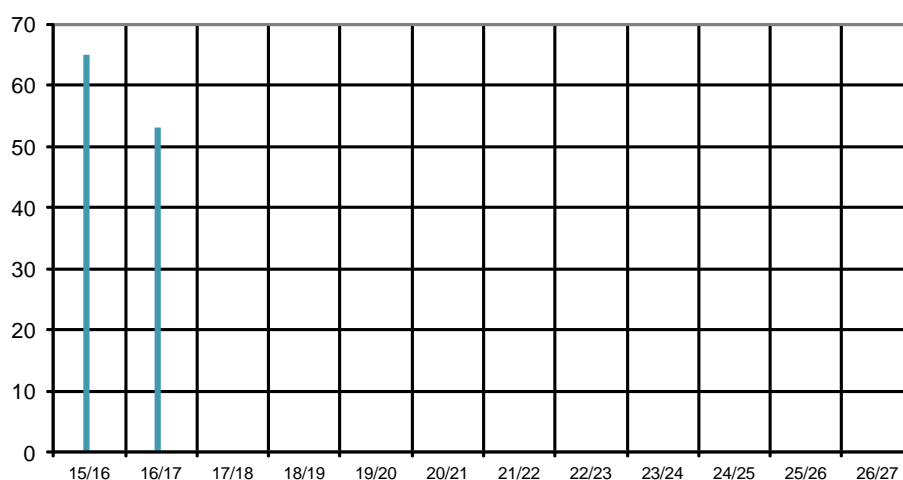
■ Berufsschule	■ Berufsbildende Förderschule	■ Fachoberschule 1-jährig	■ Fachoberschule 2-jährig
■ Fachschule	■ Berufsvorbereitende Maßnahme	■ Berufsvorbereitungsjahr	■ Berufsgrundbildungsjahr
■ Berufliches Gymnasium	■ Berufsfachschule		

	Bestand		Voraussichtliche Schülerzahlen im Schuljahr									
	15/16	16/17	17/18	18/19	19/20	20/21	21/22	22/23	23/24	24/25	25/26	26/27
Umrechnung in Duale Schüler	0	0	k. A.	k. A.	k. A.	k. A.	k. A.	k. A.	k. A.	k. A.	k. A.	k. A.
Schüler in Vollzeit	107	139	k. A.	k. A.	k. A.	k. A.	k. A.	k. A.	k. A.	k. A.	k. A.	k. A.
Summe	107	139	k. A.	k. A.	k. A.	k. A.	k. A.	k. A.	k. A.	k. A.	k. A.	k. A.



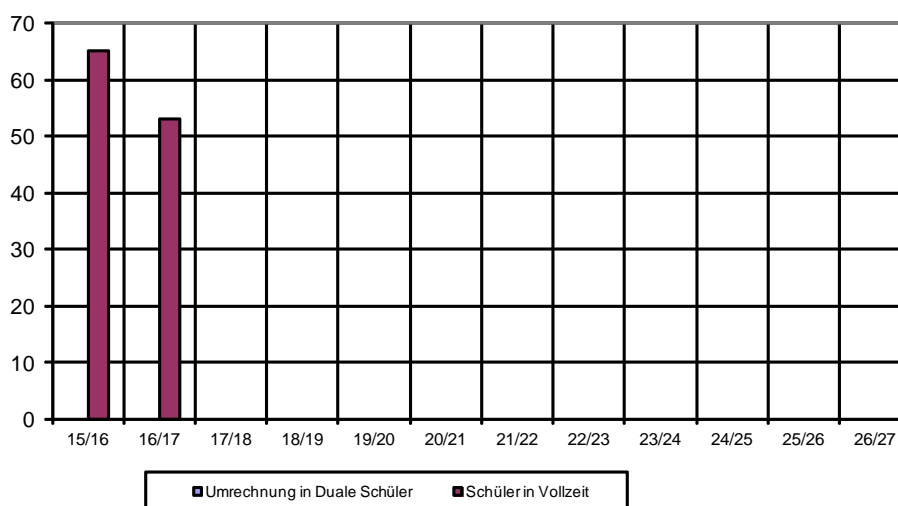
2.7.60 SRH Hochschule Berlin GmbH

Schulart	Bestand		vorraussichtliche Schülerzahlen									
	15/16	16/17	17/18	18/19	19/20	20/21	21/22	22/23	23/24	24/25	25/26	26/27
Berufsschule	0	0	k. A.	k. A.	k. A.	k. A.	k. A.	k. A.	k. A.	k. A.	k. A.	k. A.
Berufsbildende Förderschule	0	0	k. A.	k. A.	k. A.	k. A.	k. A.	k. A.	k. A.	k. A.	k. A.	k. A.
Fachoberschule 1-jährig	0	0	k. A.	k. A.	k. A.	k. A.	k. A.	k. A.	k. A.	k. A.	k. A.	k. A.
Fachoberschule 2-jährig	0	0	k. A.	k. A.	k. A.	k. A.	k. A.	k. A.	k. A.	k. A.	k. A.	k. A.
Fachschule	65	53	k. A.	k. A.	k. A.	k. A.	k. A.	k. A.	k. A.	k. A.	k. A.	k. A.
Berufsvorbereitende Maßnahme	0	0	k. A.	k. A.	k. A.	k. A.	k. A.	k. A.	k. A.	k. A.	k. A.	k. A.
Berufsvorbereitungsjahr	0	0	k. A.	k. A.	k. A.	k. A.	k. A.	k. A.	k. A.	k. A.	k. A.	k. A.
Berufsgrundbildungsjahr	0	0	k. A.	k. A.	k. A.	k. A.	k. A.	k. A.	k. A.	k. A.	k. A.	k. A.
Berufliches Gymnasium	0	0	k. A.	k. A.	k. A.	k. A.	k. A.	k. A.	k. A.	k. A.	k. A.	k. A.
Berufsfachschule	0	0	k. A.	k. A.	k. A.	k. A.	k. A.	k. A.	k. A.	k. A.	k. A.	k. A.
Summe	65	53	k. A.	k. A.	k. A.	k. A.	k. A.	k. A.	k. A.	k. A.	k. A.	k. A.



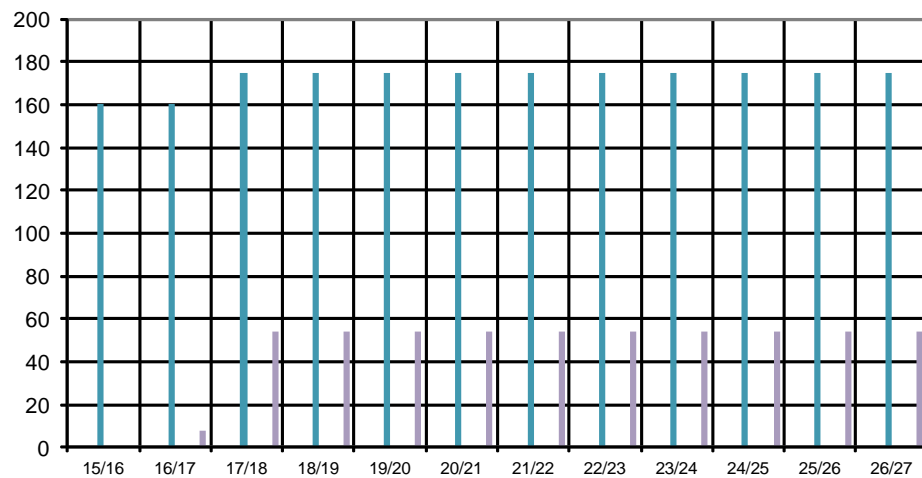
■ Berufsschule	■ Berufsbildende Förderschule	■ Fachoberschule 1-jährig	■ Fachoberschule 2-jährig
■ Fachschule	■ Berufsvorbereitende Maßnahme	■ Berufsvorbereitungsjahr	■ Berufsgrundbildungsjahr
■ Berufliches Gymnasium	■ Berufsfachschule		

	Bestand		Voraussichtliche Schülerzahlen im Schuljahr									
	15/16	16/17	17/18	18/19	19/20	20/21	21/22	22/23	23/24	24/25	25/26	26/27
Umrechnung in Duale Schüler	0	0	k. A.	k. A.	k. A.	k. A.	k. A.	k. A.	k. A.	k. A.	k. A.	k. A.
Schüler in Vollzeit	65	53	k. A.	k. A.	k. A.	k. A.	k. A.	k. A.	k. A.	k. A.	k. A.	k. A.
Summe	65	53	k. A.	k. A.	k. A.	k. A.	k. A.	k. A.	k. A.	k. A.	k. A.	k. A.



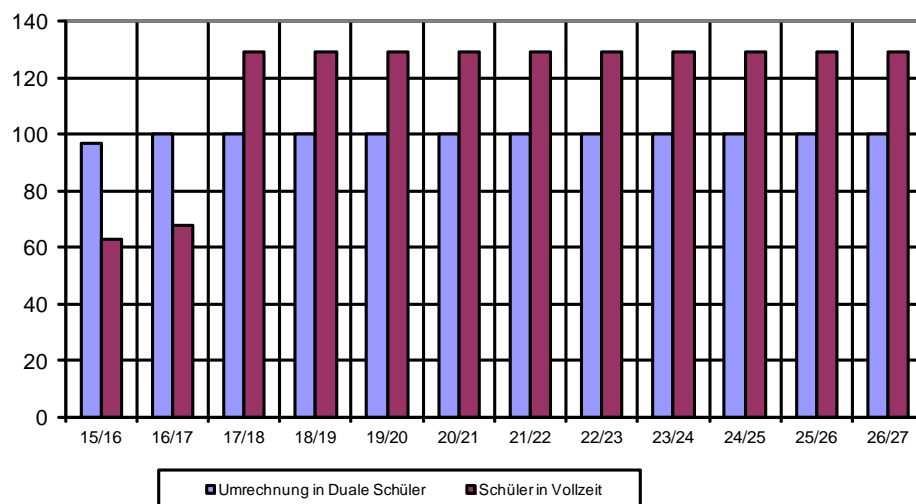
2.7.61 Thüringer Sozialakademie gGmbH

Schulart	Bestand		vorraussichtliche Schülerzahlen									
	15/16	16/17	17/18	18/19	19/20	20/21	21/22	22/23	23/24	24/25	25/26	26/27
Berufsschule	0	0	0	0	0	0	0	0	0	0	0	0
Berufsbildende Förderschule	0	0	0	0	0	0	0	0	0	0	0	0
Fachoberschule 1-jährig	0	0	0	0	0	0	0	0	0	0	0	0
Fachoberschule 2-jährig	0	0	0	0	0	0	0	0	0	0	0	0
Fachschule	160	160	175	175	175	175	175	175	175	175	175	175
Berufsvorbereitende Maßnahme	0	0	0	0	0	0	0	0	0	0	0	0
Berufsvorbereitungsjahr	0	0	0	0	0	0	0	0	0	0	0	0
Berufsgrundbildungsjahr	0	0	0	0	0	0	0	0	0	0	0	0
Berufliches Gymnasium	0	0	0	0	0	0	0	0	0	0	0	0
Berufsfachschule	0	8	54	54	54	54	54	54	54	54	54	54
Summe	160	168	229	229	229	229	229	229	229	229	229	229



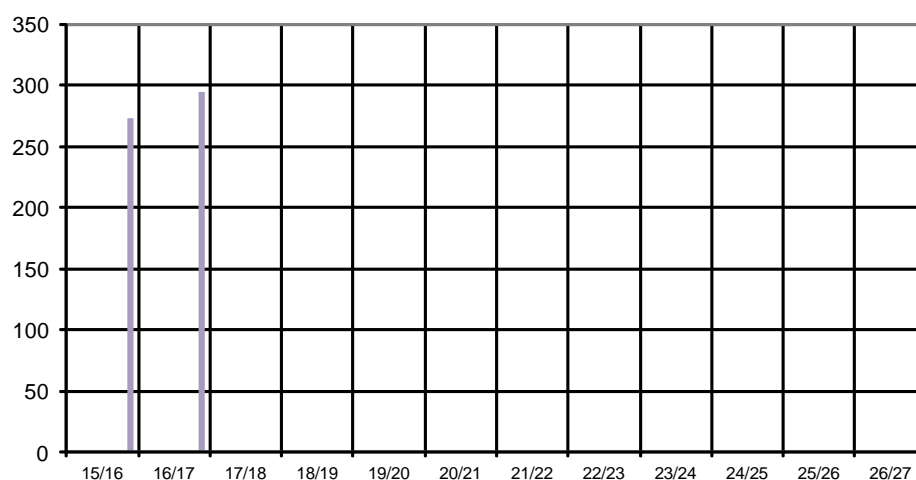
■ Berufsschule	■ Berufsbildende Förderschule	■ Fachoberschule 1-jährig	■ Fachoberschule 2-jährig
■ Fachschule	■ Berufsvorbereitende Maßnahme	■ Berufsvorbereitungsjahr	■ Berufsgrundbildungsjahr
■ Berufliches Gymnasium	■ Berufsfachschule		

	Bestand		Voraussichtliche Schülerzahlen im Schuljahr									
	15/16	16/17	17/18	18/19	19/20	20/21	21/22	22/23	23/24	24/25	25/26	26/27
Umrechnung in Duale Schüler	97	100	100	100	100	100	100	100	100	100	100	100
Schüler in Vollzeit	63	68	129	129	129	129	129	129	129	129	129	129
Summe	160	168	229	229	229	229	229	229	229	229	229	229



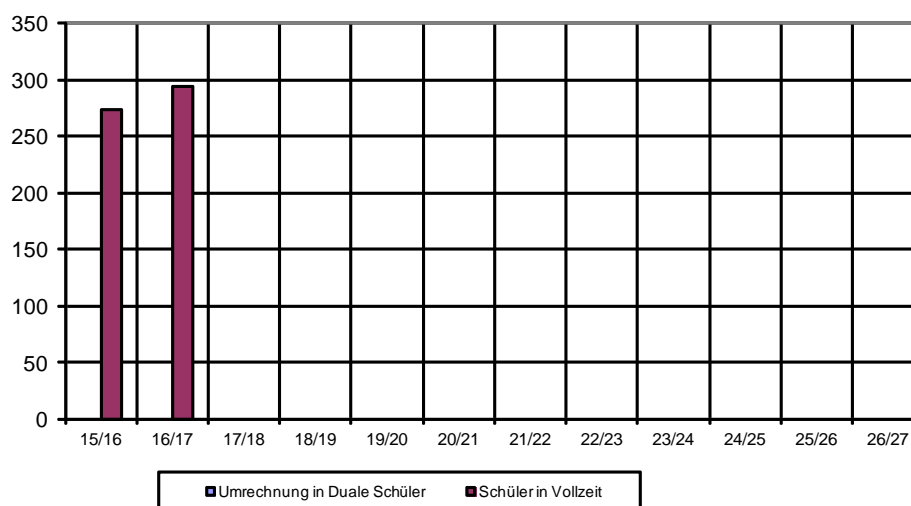
2.7.62 WAD Bildungsakademie GmbH

Schulart	Bestand		vorraussichtliche Schülerzahlen									
	15/16	16/17	17/18	18/19	19/20	20/21	21/22	22/23	23/24	24/25	25/26	26/27
Berufsschule	0	0	k. A.	k. A.	k. A.	k. A.	k. A.	k. A.	k. A.	k. A.	k. A.	k. A.
Berufsbildende Förderschule	0	0	k. A.	k. A.	k. A.	k. A.	k. A.	k. A.	k. A.	k. A.	k. A.	k. A.
Fachoberschule 1-jährig	0	0	k. A.	k. A.	k. A.	k. A.	k. A.	k. A.	k. A.	k. A.	k. A.	k. A.
Fachoberschule 2-jährig	0	0	k. A.	k. A.	k. A.	k. A.	k. A.	k. A.	k. A.	k. A.	k. A.	k. A.
Fachschule	0	0	k. A.	k. A.	k. A.	k. A.	k. A.	k. A.	k. A.	k. A.	k. A.	k. A.
Berufsvorbereitende Maßnahme	0	0	k. A.	k. A.	k. A.	k. A.	k. A.	k. A.	k. A.	k. A.	k. A.	k. A.
Berufsvorbereitungsjahr	0	0	k. A.	k. A.	k. A.	k. A.	k. A.	k. A.	k. A.	k. A.	k. A.	k. A.
Berufsgrundbildungsjahr	0	0	k. A.	k. A.	k. A.	k. A.	k. A.	k. A.	k. A.	k. A.	k. A.	k. A.
Berufliches Gymnasium	0	0	k. A.	k. A.	k. A.	k. A.	k. A.	k. A.	k. A.	k. A.	k. A.	k. A.
Berufsfachschule	273	294	k. A.	k. A.	k. A.	k. A.	k. A.	k. A.	k. A.	k. A.	k. A.	k. A.
Summe	273	294	k. A.	k. A.	k. A.	k. A.	k. A.	k. A.	k. A.	k. A.	k. A.	k. A.



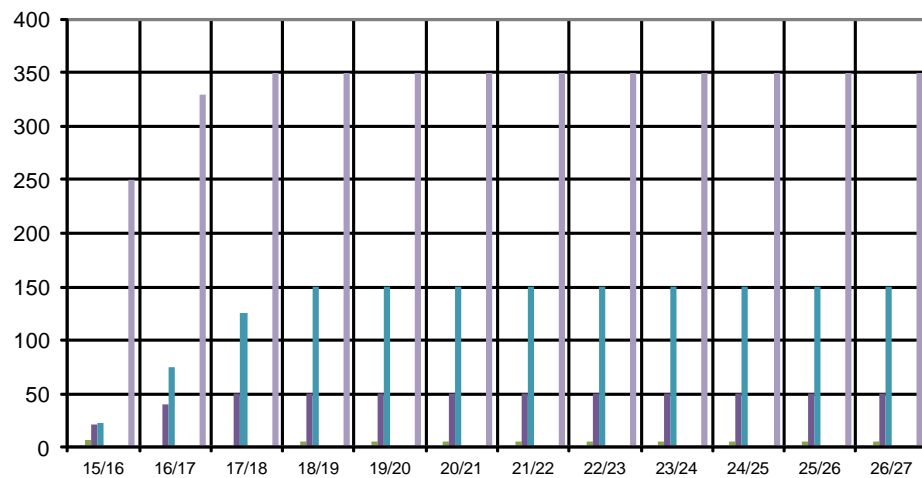
■ Berufsschule	■ Berufsbildende Förderschule	■ Fachoberschule 1-jährig	■ Fachoberschule 2-jährig
■ Fachschule	■ Berufsvorbereitende Maßnahme	■ Berufsvorbereitungsjahr	■ Berufsgrundbildungsjahr
■ Berufliches Gymnasium	■ Berufsfachschule		

	Bestand		Voraussichtliche Schülerzahlen im Schuljahr									
	15/16	16/17	17/18	18/19	19/20	20/21	21/22	22/23	23/24	24/25	25/26	26/27
Umrechnung in Duale Schüler	0	0	k. A.	k. A.	k. A.	k. A.	k. A.	k. A.	k. A.	k. A.	k. A.	k. A.
Schüler in Vollzeit	273	294	k. A.	k. A.	k. A.	k. A.	k. A.	k. A.	k. A.	k. A.	k. A.	k. A.
Summe	273	294	k. A.	k. A.	k. A.	k. A.	k. A.	k. A.	k. A.	k. A.	k. A.	k. A.



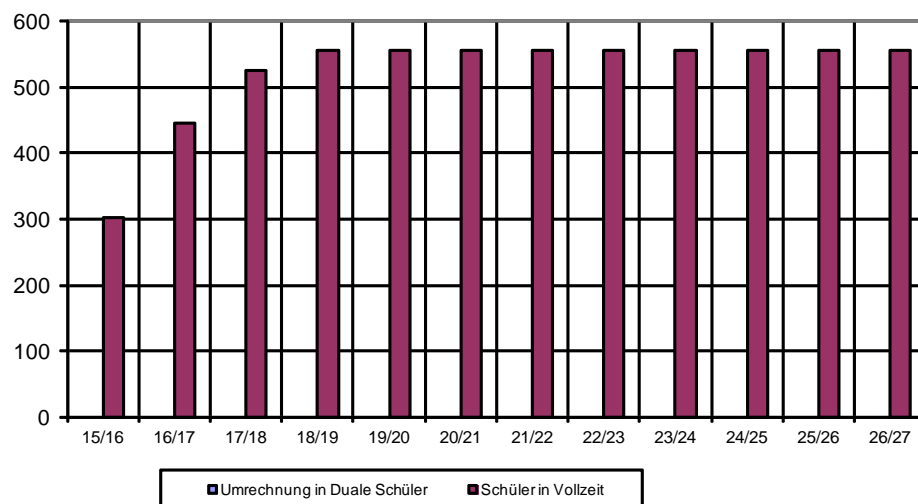
2.7.63 WBS TRAINING SCHULEN gGmbH

Schulart	Bestand		voraussichtliche Schülerzahlen									
	15/16	16/17	17/18	18/19	19/20	20/21	21/22	22/23	23/24	24/25	25/26	26/27
Berufsschule	0	0	0	0	0	0	0	0	0	0	0	0
Berufsbildende Förderschule	0	0	0	0	0	0	0	0	0	0	0	0
Fachoberschule 1-jährig	7	0	0	5	5	5	5	5	5	5	5	5
Fachoberschule 2-jährig	22	40	50	50	50	50	50	50	50	50	50	50
Fachschule	23	75	125	150	150	150	150	150	150	150	150	150
Berufsvorbereitende Maßnahme	0	0	0	0	0	0	0	0	0	0	0	0
Berufsvorbereitungsjahr	0	0	0	0	0	0	0	0	0	0	0	0
Berufsgrundbildungsjahr	0	0	0	0	0	0	0	0	0	0	0	0
Berufliches Gymnasium	0	0	0	0	0	0	0	0	0	0	0	0
Berufsfachschule	250	330	350	350	350	350	350	350	350	350	350	350
Summe	302	445	525	555	555	555	555	555	555	555	555	555



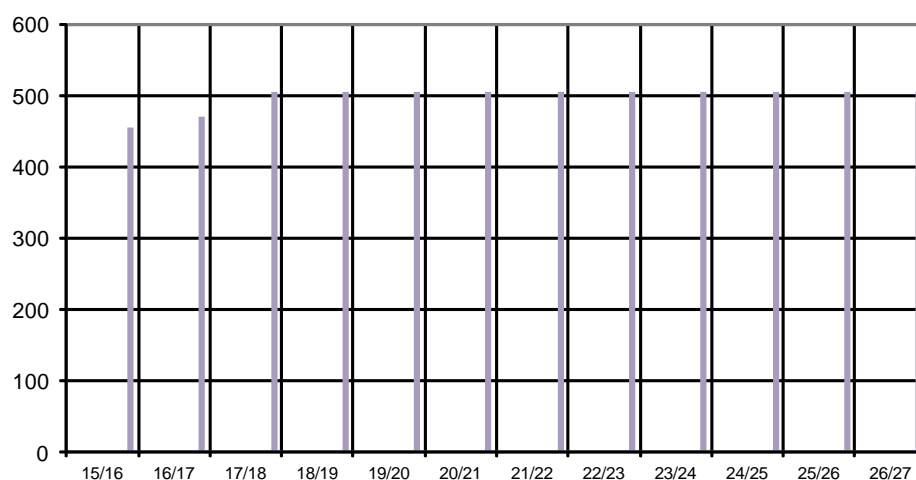
■ Berufsschule	■ Berufsbildende Förderschule	■ Fachoberschule 1-jährig	■ Fachoberschule 2-jährig
■ Fachschule	■ Berufsvorbereitende Maßnahme	■ Berufsvorbereitungsjahr	■ Berufsgrundbildungsjahr
■ Berufliches Gymnasium	■ Berufsfachschule		

	Bestand		Voraussichtliche Schülerzahlen im Schuljahr									
	15/16	16/17	17/18	18/19	19/20	20/21	21/22	22/23	23/24	24/25	25/26	26/27
Umrechnung in Duale Schüler	0	0	0	0	0	0	0	0	0	0	0	0
Schüler in Vollzeit	302	445	525	555	555	555	555	555	555	555	555	555
Summe	302	445	525	555	555	555	555	555	555	555	555	555



2.7.64 Carus Akademie am Universitätsklinikum Carl Gustav Carus Dresden

Schulart	Bestand		vorraussichtliche Schülerzahlen									
	15/16	16/17	17/18	18/19	19/20	20/21	21/22	22/23	23/24	24/25	25/26	26/27
Berufsschule	0	0	0	0	0	0	0	0	0	0	0	0
Berufsbildende Förderschule	0	0	0	0	0	0	0	0	0	0	0	0
Fachoberschule 1-jährig	0	0	0	0	0	0	0	0	0	0	0	0
Fachoberschule 2-jährig	0	0	0	0	0	0	0	0	0	0	0	0
Fachschule	0	0	0	0	0	0	0	0	0	0	0	0
Berufsvorbereitende Maßnahme	0	0	0	0	0	0	0	0	0	0	0	0
Berufsvorbereitungsjahr	0	0	0	0	0	0	0	0	0	0	0	0
Berufsgrundbildungsjahr	0	0	0	0	0	0	0	0	0	0	0	0
Berufliches Gymnasium	0	0	0	0	0	0	0	0	0	0	0	0
Berufsfachschule	456	470	504	504	504	504	504	504	504	504	504	504
Summe	456	470	504	504	504	504	504	504	504	504	504	504



■ Berufsschule	■ Berufsbildende Förderschule	■ Fachoberschule 1-jährig	■ Fachoberschule 2-jährig
■ Fachschule	■ Berufsvorbereitende Maßnahme	■ Berufsvorbereitungsjahr	■ Berufsgrundbildungsjahr
■ Berufliches Gymnasium	■ Berufsfachschule		

	Bestand		Voraussichtliche Schülerzahlen im Schuljahr									
	15/16	16/17	17/18	18/19	19/20	20/21	21/22	22/23	23/24	24/25	25/26	26/27
Umrechnung in Duale Schüler	0	0	0	0	0	0	0	0	0	0	0	0
Schüler in Vollzeit	456	470	504	504	504	504	504	504	504	504	504	504
Summe	456	470	504	504	504	504	504	504	504	504	504	504



3 Priorisierung von Sanierungsbedarf an Schulen der Landeshauptstadt Dresden

Sanierungsbedarf: kurzfristig (A) - mittelfristig (B) - langfristig (C)

Schule	Adresse	Haus	Priorisierung
4. Grundschule	Löwenstraße 2	Schulgebäude	B
4. Grundschule	Löwenstraße 2	Turnhalle	C
6. Grundschule	Fetscherstraße 2	Schulgebäude	C
6. Grundschule	Fetscherstraße 2	Turnhalle	C
8. Grundschule	Konkordienstraße 12	Schulgebäude	B
8. Grundschule	Konkordienstraße 12	Turnhalle	A
10. Grundschule	Struvestraße 11	Schulgebäude	C
10. Grundschule	Struvestraße 11	Turnhalle	C
12. Grundschule	Hebbelstraße 20	Schulgebäude (einschl. MRE)	A
12. Grundschule	Hebbelstraße 20	Turnhalle	A
15. Grundschule	Görlitzer Straße 8/10	Schulgebäude 1	C
15. Grundschule	Görlitzer Straße 8/10	Schulgebäude 2	C
15. Grundschule	Görlitzer Straße 8/10	Turnhalle	C
16. Grundschule	Josephinenstraße 6	Schulgebäude	C
16. Grundschule	Josephinenstraße 6	Turnhalle Neubau	C
19. Grundschule	Am Jägerpark 5	Schulgebäude	B
19. Grundschule	Am Jägerpark 5	Turnhalle	A
25. Grundschule	Pohlandstraße 40	Schulgebäude 2	C
26. Grundschule	Osterbergstraße 22	Schulgebäude	B
30. Grundschule	Hechtstraße 55	Schulgebäude mit Übergang	C
30. Grundschule	Hechtstraße 55	Turnhalle	B
32. Grundschule	Hofmannstraße 34	Schulgebäude	C
33. Grundschule	Marienberger Straße 5	Schulgebäude 1	C
33. Grundschule	Marienberger Straße 5	Schulgebäude 2	C
33. Grundschule	Marienberger Straße 7	Turnhalle	A
33. Grundschule	Marienberger Straße 7	Schulgebäude	A
35. Grundschule	Bünaustraße 12	Schulgebäude	C
35. Grundschule	Bünaustraße 12	Turnhalle	C
35. Grundschule	Bünaustraße 12	Erweiterungsbau	C
37. Grundschule	Stollestraße 43	Schulgebäude	C
37. Grundschule	Stollestraße 43	Turnhalle	C
37. Grundschule	Stollestraße 43	Hofgebäude	C
37. Grundschule	Dahlienweg 19	Schulgebäude mit integr. Turnhalle	C
39. Grundschule	Schleiermacherstr. 8/10	Schulgebäude Haus A	C
39. Grundschule	Schleiermacherstr. 8/10	Erweiterungsbau	C
39. Grundschule	Schleiermacherstr. 8/10	Turnhalle	C
41. Grundschule	Hauptmannstraße 15	Schulgebäude	C
41. Grundschule	Hauptmannstraße 15	Turnhalle	C
43. Grundschule	Riegelplatz 2	Schulgebäude	C
43. Grundschule	Riegelplatz 2	Turnhalle	C
44. Grundschule	Salbachstraße 10	Schulgebäude	C
44. Grundschule	Salbachstraße 10	Turnhalle	C
47. Grundschule	Mockritzer Straße 19	Schulgebäude	B

Schule	Adresse	Haus	Priorisierung
47. Grundschule	Mockritzer Straße 19	Turnhalle	A
47. Grundschule	Mockritzer Straße 19	Erweiterungsbau mit Sporthalle	C
48. Grundschule	Seminarstraße 11a	Schulgebäude	C
48. Grundschule	Seminarstraße 11b	Turnhalle	B
49. Grundschule	Bernhardstraße 80	Schulgebäude	C
49. Grundschule	Bernhardstraße 80	Turnhalle	A
50. Grundschule	Dörnichtweg 54	Schulgebäude	C
50. Grundschule	Dörnichtweg 54	Turnhalle	B
51. Grundschule	Rosa-Menzer-Straße 24	Schulgebäude	B
51. Grundschule	Rosa-Menzer-Straße 24	Turnhalle	B
56. Grundschule	Böttgerstraße 11	Schulgebäude mit Übergang	C
56. Grundschule	Böttgerstraße 11	Turnhalle	C
59. Grundschule	Kurparkstraße 12	Schulgebäude	B
59. Grundschule	Kurparkstraße 12	Turnhalle	C
61. Grundschule	Hutbergstraße 2	Schulgebäude	C
61. Grundschule	Hutbergstraße 2	Turnhalle	C
62. Grundschule	Pillnitzer Landstraße 38	Schulgebäude mit Sporthalle	C
63. Grundschule	Wägnerstraße 26	Schulgebäude 1	B
63. Grundschule	Wägnerstraße 24	Schulgebäude 2	B
63. Grundschule	Wägnerstraße 26	Turnhalle	C
65. Grundschule	Zschieener Straße 5	Schulgebäude	B
65. Grundschule	Zschieener Straße 5	Schulgebäude	C
65. Grundschule	Zschieener Straße 5	Turnhalle	B
68. Grundschule	Heiligenbornstraße 15	Schulgebäude mit Übergang	C
68. Grundschule	Heiligenbornstraße 15	Erweiterungsbau/ Hortgebäude	C
68. Grundschule	Heiligenbornstraße 15	Turnhalle	C
70. Grundschule	Südhöhe 31	Schulgebäude	C
70. Grundschule	Südhöhe 36	Erweiterungsbau	C
71. Grundschule	Franzweg 4	Schulgebäude	B
71. Grundschule	Franzweg 2	Hortgebäude	B
71. Grundschule	Franzweg 4	Turnhalle	C
74. Grundschule	Ockerwitzer Allee 128	Schulgebäude	C
74. Grundschule	Ockerwitzer Allee 128	Turnhalle	C
75. Grundschule	Warthaer Straße 60	Schulgebäude	C
75. Grundschule	Warthaer Straße 60	Turnhalle mit Übergang	C
76. Grundschule	Am Lehmberg 28a	Schulgebäude	C
76. Grundschule	Am Lehmberg 28a	Turnhalle 2-Feld	C
77. Grundschule	Am Urnenfeld 27	Schulgebäude 2	A
77. Grundschule	Am Urnenfeld 27	Schulgebäude 1	A
77. Grundschule	Am Urnenfeld 27	Turnhalle	B
80. Grundschule	Oskar-Seyffert-Straße 3	Schulgebäude	C
81. Grundschule	Robert-Weber-Straße 5	Schulgebäude	C
81. Grundschule	Robert-Weber-Straße 5	Erweiterungsbau	C
81. Grundschule	Robert-Weber-Straße 5	Turnhalle Neubau	C
82. Grundschule	Gertrud-Caspari-Straße 9	Schulgebäude	C
82. Grundschule	Gertrud-Caspari-Straße 9	Turnhalle	C
84. Grundschule	Heinrich-Tessenow-Weg 28	Schulgebäude	C

Schule	Adresse	Haus	Prio- risierung
84. Grundschule	Heinrich-Tessenow-Weg 28	Turnhalle	C
85. Grundschule	Radeburger Straße 168	Schulgebäude	B
85. Grundschule	Radeburger Straße 168	Turnhalle	A
88. Grundschule	Plantagenweg 3	Schulgebäude	C
88. Grundschule	Plantagenweg 3	Turnhalle	C
89. Grundschule	Sosaer Straße 10	Schulgebäude	C
89. Grundschule	Sosaer Straße 10	Turnhalle	C
89. Grundschule	Sosaer Straße 10	Schulgebäude Neubau	C
90. Grundschule	Kleinlugaer Straße 25	Schulgebäude	C
91. Grundschule	Bernard-Shaw-Straße 11	Schulgebäude	B
91. Grundschule	Bernard-Shaw-Straße 11	Turnhalle	A
92. Grundschule	Großschachwitzer Straße 29	Schulgebäude	A
92. Grundschule	Großschachwitzer Straße 29	Turnhalle	A
93. Grundschule	Dobritzer Weg 1	Schulgebäude	C
93. Grundschule	Dobritzer Weg 1	Turnhalle	C
95. Grundschule	Donathstraße 10	Schulgebäude	B
95. Grundschule	Donathstraße 10	Turnhalle	A
96. Grundschule	Liebstädter Straße 37	Schulgebäude	B
96. Grundschule	Liebstädter Straße 37	Turnhalle	A
102. Grundschule	Pfotenhauerstraße 40	Schulgebäude	B
102. Grundschule	Pfotenhauerstraße 40	Turnhalle	B
103. Grundschule	Hohnsteiner Straße 8	Schulgebäude	A
103. Grundschule	Hohnsteiner Straße 8	Turnhalle	C
106. Grundschule	Großenhainer Straße 187	Schulgebäude	C
106. Grundschule	Großenhainer Straße 187	Turnhalle Neubau	C
108. Grundschule	Hepkestraße 28	Schulgebäude	A
113. Grundschule	Georg-Nerlich-Straße 1	Schulgebäude	C
113. Grundschule	Georg-Nerlich-Straße 1	Turnhalle	A
117. Grundschule	Reichenbachstraße 12	Schulgebäude	A
117. Grundschule	Reichenbachstraße 12	Turnhalle	A
117. Grundschule	Hochschulstraße 35	Turnhalle 2-Feld Neubau	C
120. Grundschule	Trattendorfer Straße 1	Schulgebäude	B
120. Grundschule	Trattendorfer Straße 1	Turnhalle	A
122. Grundschule	Gamigstraße 30	Schulgebäude	B
129. Grundschule	Otto-Dix-Ring 57	Schulgebäude	B
129. Grundschule	Otto-Dix-Ring 57	Turnhalle	A
135. Grundschule	Amalie-Dietrich-Platz 10	Schulgebäude	B
135. Grundschule	Amalie-Dietrich-Platz 10	Turnhalle	A
139. Grundschule	Omsewitzer Ring 4	Schulgebäude	C
139. Grundschule	Omsewitzer Ring 4	Turnhalle	B
144. Grundschule	Micktnr Str. 10	Schulgebäude	C
144. Grundschule	Herbststr. 23 a	Turnhalle	C
147. Grundschule	Döbelner Straße 6	Turnhalle	C
147. Grundschule	Döbelner Straße 6	Schulgebäude	C
148. Grundschule	Lößnitzstraße 14	Schulgebäude	C
148. Grundschule	Lößnitzstraße 14	Turnhalle	C
153. Grundschule	Fröbelstraße 1	Turnhalle	C
153. Grundschule	Fröbelstraße 1	Schulgebäude	C

Schule	Adresse	Haus	Priorisierung
Grundschule Cossebaude	Bahnhofstraße 5	Schulgebäude	C
Grundschule Cossebaude	Bahnhofstraße 5	Turnhalle	C
Grundschule Langebrück	Friedrich-Wolf-Straße 7	Schulgebäude	C
Grundschule Langebrück	Friedrich-Wolf-Straße 7	Turnhalle	A
Grundschule Naußlitz	Saalhausener Straße 61	Schulgebäude	C
Grundschule Naußlitz	Saalhausener Straße 61	Turnhalle	C
Grundschule Schönfeld	Borsbergstraße 12 a	Schulgebäude	C
Grundschule Schönfeld	Borsbergstraße 12 a	Turnhalle	C
Grundschule Weißig	Hauptstraße 14	Schulgebäude	C
Grundschule Weixdorf	Am Zollhaus 1	Schulgebäude	C
9. Oberschule	Lommatzcher Straße 121	Schulgebäude	C
25. Oberschule	Pohlandstraße 40	Schulgebäude 1	A
25. Oberschule	Pohlandstraße 40	Turnhalle	C
30. Oberschule	Unterer Kreuzweg 4	Schulgebäude	C
30. Oberschule	Unterer Kreuzweg 4	Turnhalle	A
30. Oberschule	Unterer Kreuzweg 4	Turnhalle	C
32. Oberschule	Kipsdorfer Straße 153	Schulgebäude	C
32. Oberschule	Kipsdorfer Straße 153	Turnhalle 3-Feld Neubau	C
35. Oberschule	Clara-Zetkin-Straße 20	Schulgebäude	B
35. Oberschule	Clara-Zetkin-Straße 20	Turnhalle 1	A
35. Oberschule	Badweg 2	Turnhalle 2	C
36. Oberschule	Emil-Ueberall-Straße 34	Schulgebäude	C
36. Oberschule	Dahlienweg 19	Turnhalle	A
46. Oberschule	A.-Schubert-Straße 41	Schulgebäude	C
46. Oberschule	Erlweinstraße 6 a	Turnhalle	A
55. Oberschule	Nöthnitzer Straße 6	Schulgebäude	C
55. Oberschule	Nöthnitzer Straße 6	Turnhalle	C
56. Oberschule	Aachener Straße 10	Schulgebäude	C
56. Oberschule	Aachener Straße 10	Turnhalle 2-Feld Neubau	C
62. Oberschule	F.-F.-Finke-Straße 15	Schulgebäude	C
62. Oberschule	F.-F.-Finke-Straße 15	Turnhalle Neubau	C
64. Oberschule	Linzer Straße 1	Schulgebäude	B
64. Oberschule	Leubener Str.	Schulgebäude 2	B
64. Oberschule	Linzer Straße 1	Turnhalle	C
66. Oberschule	Dieselstraße 55	Schulgebäude	C
66. Oberschule	Dieselstraße 55	Turnhalle	C
76. Oberschule	Merbitzer Straße 9	Schulgebäude 1	A
76. Oberschule	Merbitzer Straße 9	Schulgebäude 2	B
76. Oberschule	Merbitzer Straße 9	Turnhalle	C
82. Oberschule	Korolenkostraße 6	Schulgebäude	C
82. Oberschule	Korolenkostraße 6	Turnhalle	C
88. Oberschule	Dresdner Straße 50	Schulgebäude mit Übergang	A
88. Oberschule	Dresdner Straße 50	Turnhalle	B
101. Oberschule	Pfotenhauerstraße 42/44	Doppel-Schulgebäude	C
101. Oberschule	Pfotenhauerstraße 42/44	Turnhalle 3-Feld Neubau	C
107. Oberschule	Hepkestraße 26	Schulgebäude	C
107. Oberschule	Hepkestraße 26	Turnhalle 3-Feld	C

Schule	Adresse	Haus	Prio- risierung
116. Oberschule	Feuerbachstraße 5	Schulgebäude	B
116. Oberschule	Feuerbachstraße 5	Turnhalle	A
121. Oberschule	Gamigstraße 28	Schulgebäude	B
121. Oberschule	Gamigstraße 28	Turnhalle 2-Feld	A
128. Oberschule	Rudolf-Bergander-Ring 3	Schulgebäude	A
128. Oberschule	Rudolf-Bergander-Ring 3	Turnhalle	B
138. Oberschule	Omsewitzer Ring 2	Schulgebäude	C
138. Oberschule	Omsewitzer Ring 2	Turnhalle	B
145. Oberschule	Gehestraße 2	Schulgebäude	C
151. Oberschule	Königsbrücker Straße 115	Campus	C
Oberschule Cossebaude	Erna-Berger-Straße 1	Schulgebäude	B
Oberschule Cossebaude	Erna-Berger-Straße 1	Turnhalle	C
Oberschule Dresden-Pieschen	Robert-Matzke-Straße 14	Schulgebäude	B
Oberschule Dresden-Pieschen	Robert-Matzke-Straße 14	Turnhalle	C
Oberschule Weißig	Gönnsdorfer Weg 1	Schulgebäude	C
Oberschule Weißig	Gönnsdorfer Weg 1	Turnhalle Neubau	C
Oberschule Weixdorf	Alte Dresdner Straße 22	Schulgebäude Neubau	C
Oberschule Weixdorf	Alte Dresdner Straße 22	Schulgebäude	C
Oberschule Weixdorf	Alte Dresdner Straße 22	Turnhalle	C
Bertolt-Brecht-Gymnasium	Lortzingstraße 1	Schulgebäude 1	B
Bertolt-Brecht-Gymnasium	Dürerstraße 88	Schulgebäude 2	A
Bertolt-Brecht-Gymnasium	Thomaestr. 60	Turnhalle 3-Feld Neubau	C
Gymnasium Bühlau	Quohrener Straße 12	Schulgebäude 2	C
Gymnasium Bühlau	Quohrener Straße 12	Schulgebäude 1	C
Gymnasium Bühlau	Quohrener Straße 12	Schulgebäude	C
Gymnasium Bühlau	Quohrener Straße 12	Turnhalle 3-Feld Neubau	C
Gymnasium Bürgerwiese	Gret-Palucca-Straße 1	Schulgebäude mit Übergang	C
Gymnasium Bürgerwiese	Gret-Palucca-Straße 1	Turnhalle	C
Gymnasium Bürgerwiese	Parkstraße 4	Turnhalle 3-Feld Neubau	C
Gymnasium Bürgerwiese	Parkstraße 4	Schulgebäude Neubau	C
Gymnasium Dresden-Cotta	Cossebauder Straße 35	Schulgebäude mit Übergang	A
Gymnasium Dresden-Cotta	Cossebauder Straße 35	untere Turnhalle	C
Gymnasium Dresden-Cotta	Cossebauder Straße 35	obere Turnhalle	C
Gymnasium Dresden-Cotta	Tonbergstraße 4a	Turnhalle 4- Feld /3-Feld Neubau	C
Marie-Curie-Gymnasium	Zirkusstraße 7	Schulgebäude 1	C
Marie-Curie-Gymnasium	Zirkusstraße 7	Schulgebäude 2	C
Marie-Curie-Gymnasium	Zirkusstraße 7	Turnhalle 3-Feld Neubau	C
Gymnasium Dreikönigschule Dresden	Louisenstraße 42	Schulgebäude 1, Haus A	C
Gymnasium Dreikönigschule Dresden	Louisenstraße 40	Schulgebäude 2, Haus C	C
Gymnasium Dreikönigschule Dresden	Rothenburger Straße 35	Schulgebäude 3, Haus B	B
Gymnasium Dreikönigschule Dresden	Alaunstraße 32	Turnhalle 2-Feld Neubau	C

Schule	Adresse	Haus	Priorisierung
Hans-Erlwein-Gymnasium Dresden	Eibenstocker Straße 30	Schulgebäude	C
Hans-Erlwein-Gymnasium Dresden	Eibenstocker Straße 30	Turnhalle 3-Feld Neubau	C
Julius-Ambrosius-Hülße-Gymnasium	Hülßestraße 16	Schulgebäude	C
Julius-Ambrosius-Hülße-Gymnasium	Hülßestraße 16	Turnhalle 3-Feld Neubau	C
Gymnasium Dresden-Klotzsche	Karl-Marx-Straße 44	Schulgebäude	A
Gymnasium Dresden-Klotzsche	Karl-Marx-Straße 44	Turnhalle 3-Feld Neubau	C
Gymnasium Dresden-Klotzsche	Karl-Marx-Straße 44	MRE-Erweiterung	C
Gymnasium LEO Strießen	Bodenbacher Straße 0	Campus	C
Martin-Andersen-Nexö-Gymnasium	Haydnstraße 49	Schulgebäude	C
Martin-Andersen-Nexö-Gymnasium	Haydnstraße 49	Turnhalle	C
Pestalozzi-Gymnasium	Pestalozziplatz 22	Schulgebäude	C
Gymnasium Dresden Pieschen	Erfurter Straße 17	Schulgebäude	C
Gymnasium Dresden-Plauen	Kantstraße 2	Schulgebäude	C
Gymnasium Dresden-Plauen	Kantstraße 2	untere Turnhalle	C
Gymnasium Dresden-Plauen	Kantstraße 2	obere Turnhalle	B
Romain-Rolland-Gymnasium	Weintraubenstraße 3	Schulgebäude 2	C
Romain-Rolland-Gymnasium	Weintraubenstraße 3	Schulgebäude 1	C
Romain-Rolland-Gymnasium	Weintraubenstraße 3	Schulgebäude 3	C
Romain-Rolland-Gymnasium	Weintraubenstraße 3	Turnhalle 2-Feld Neubau	C
Romain-Rolland-Gymnasium	Lessingstraße 10	Turnhalle	B
Romain-Rolland-Gymnasium	Bautzner Straße 72	Funktionsgebäude	C
Sportgymnasium Dresden	Messering 2a	Schulgebäude	C
Sportgymnasium Dresden	Messering 2a	Turnhalle 3-Feld Neubau	C
E.-W.-von-Tschirnhaus-Gymnasium	Leutewitzer Ring 141	Schulgebäude 1	B
E.-W.-von-Tschirnhaus-Gymnasium	Bernhardstraße 18	Schulgebäude Bestand	C
E.-W.-von-Tschirnhaus-Gymnasium	Bernhardstraße 18	Schulgebäude Neubau	C
E.-W.-von-Tschirnhaus-Gymnasium	Bernhardstraße 18	Turnhalle 4-Feld Neubau	C
Gymnasium Dresden-Tolkewitz	Wehlener Straße 38	Schulgebäude	C
Gymnasium Dresden-Tolkewitz	Wehlener Straße 38	Turnhalle 4-Feld Neubau	C
Vitzthum-Gymnasium	Paradiesstraße 35/37	Schulgebäude	C
Vitzthum-Gymnasium	Paradiesstraße 35/37	Erweiterungsbau	C
Vitzthum-Gymnasium	Paradiesstraße 35	Turnhalle 3-Feld Neubau	C
BSZ für Agrarwirtschaft und Ernährung	Canalettostraße 8	Schulgebäude	C
BSZ für Agrarwirtschaft und Ernährung	Canalettostraße 8	Lehrfleischereigebäude	C
BSZ für Agrarwirtschaft und Ernährung	Canalettostraße 8	Turnhalle	A
BSZ für Agrarwirtschaft und Ernährung	Altroßthal 1	Schloss	B

Schule	Adresse	Haus	Priorisierung
BSZ für Agrarwirtschaft und Ernährung	Altroßthal 1	Schule (ehem.Internat)	A
BSZ für Agrarwirtschaft und Ernährung	Altroßthal 1	Schulgebäude	B
BSZ für Bau und Technik	Güntzstraße 3	Schulgebäude 1	C
BSZ für Bau und Technik	Güntzstraße 5	Schulgebäude 2	C
BSZ für Bau und Technik	Güntzstraße 3	Turnhalle 2	A
BSZ für Bau und Technik	Güntzstraße 5	Turnhalle 1	A
BSZ für Dienstleistung und Gestaltung	Chemnitzer Straße 83	Schulgebäude	B
BSZ für Dienstleistung und Gestaltung	Chemnitzer Straße 83	Turnhalle	A
BSZ für Elektrotechnik	Strehleener Platz 2	Schulgebäude	B
BSZ für Elektrotechnik	Strehleener Platz 2	Institutsgebäude (D)	A
BSZ für Elektrotechnik	Strehleener Platz 2	Laborhalle/KAM-Halle	B
BSZ für Gastgewerbe	Wachsbleichstraße 6	Schulgebäude	B
BSZ für Gastgewerbe	Wachsbleichstraße 6	Turnhalle	A
BSZ für Gastgewerbe	Ehrlichstraße 1	Schulgebäude	B
BSZ für Wirtschaft	Leutewitzer Ring 139	Schulgebäude 2	B
BSZ für Wirtschaft	Leutewitzer Ring 141	Turnhalle	A
BSZ für Gesundheit und Sozialwesen	Maxim-Gorki-Straße 39	Schulgebäude	C
BSZ für Gesundheit und Sozialwesen	Maxim-Gorki-Straße 39	Aula/Speiseraum	C
BSZ für Gesundheit und Sozialwesen	Döbelner Straße 8	Lehrküchengebäude	C
BSZ für Gesundheit und Sozialwesen	Döbelner Straße 8	Turnhalle 3-Feld Neubau	C
BSZ für Technik	Gerokstraße 22	Schulgebäude	C
BSZ für Technik und Wirtschaft Dresden	Hellerhofstraße 27	Schulgebäude	C
BSZ für Wirtschaft	Melanchthonstraße 9	Schulgebäude	C
BSZ für Wirtschaft	Melanchthonstraße 9	Turnhalle	A
BSZ für Wirtschaft	Bodenbacher Straße 154 a	Schulgebäude	A
BSZ für Wirtschaft	Bodenbacher Straße 154 a	Turnhalle	A
Schule für geistig Behinderte	Schweizer Straße 7	Schulgebäude	B
Schule für geistig Behinderte	Schweizer Straße 7	Sporthalle	B
Schule für geistig Behinderte	Lise-Meitner-Straße 22	Bewegungsbad	C
Schule für geistig Behinderte	Lise-Meitner-Straße 22	Schulgebäude	C
Schule für geistig Behinderte	Lise-Meitner-Straße 22	Gymnastik-Pavillon	C
Schule für geistig Behinderte	Lise-Meitner-Straße 22	MRE-Erweiterung	C
Schule für Körperbehinderte	Fischhausstraße 12	Schulgebäude	C
Schule für Körperbehinderte	Fischhausstraße 12	Sportkomplex/Turnhalle	B
Schule für Körperbehinderte	Fischhausstraße 12	Mensa	C
Schule für Körperbehinderte	Fischhausstraße 12	Schwimmhalle	C
Schule zur Lernförderung	Dinglinger Straße 4	Schulgebäude	C
Schule zur Lernförderung	Dinglinger Straße 4	untere Turnhalle	B
Schule zur Lernförderung	Dinglinger Straße 4	obere Turnhalle	B

Schule	Adresse	Haus	Priorisierung
Schule zur Lernförderung	Pirnaer Landstraße 53-55	Schulgebäude	C
Schule zur Lernförderung	Pirnaer Landstraße 53-55	Nebengebäude	C
Schule zur Lernförderung	Pirnaer Landstraße 53-55	Turnhalle mit Übergang	C
Schule zur Lernförderung	Hahnebergstraße 6	Schulgebäude 1	A
Schule zur Lernförderung	Hahnebergstraße 6	Schulgebäude 2	A
Schule zur Lernförderung Berufsausbildung	Blasewitzer Straße 9	Schulgebäude	C
Schule zur Lernförderung	Gottfried-Keller-Straße 40	Schulgebäude	B
Schule zur Lernförderung	Gottfried-Keller-Straße 40	Turnhalle	C
Schule zur Lernförderung	Konkordienstraße 12 a	Schulgebäude	A
Schule zur Lernförderung	Leisniger Straße 76	Schulgebäude	B
Schule zur Lernförderung	Leisniger Straße 76	Turnhalle	C
Schule zur Lernförderung	Georg-Palitzsch-Straße 42	Schulgebäude	C
Schule zur Lernförderung	Georg-Palitzsch-Straße 42	Turnhalle	A
Schule für Erziehungshilfe	Karl-Laux-Straße 5	Schulgebäude	B
Schule für Erziehungshilfe	Karl-Laux-Straße 5	Turnhalle	A
Schule für Erziehungshilfe	Zinzendorfstraße 4	Schulgebäude	B
Schule für Erziehungshilfe	Zinzendorfstraße 4	Turnhalle	C
Schule für Hörgeschädigte	Maxim-Gorki-Straße 4	Schulgebäude 4	A
Schule für Hörgeschädigte	Maxim-Gorki-Straße 4	Schulgebäude 2	B
Schule für Hörgeschädigte	Maxim-Gorki-Straße 4	Schulgebäude 1	A
Förderzentrum Sprache Dresden	Fischhausstraße 12 b	Schulgebäude	C
Förderzentrum Sprache Dresden	Fischhausstraße 12 b	Turnhalle	C
Reservestandort	Berthelsdorfer Weg 2	Schulgebäude	A
Reservestandort	Berthelsdorfer Weg 2	Turnhalle	A
Reservestandort	Boxberger Straße 3	Schulgebäude 2	A
Reservestandort	Boxberger Straße 1	Schulgebäude 1	A
Reservestandort	Boxberger Straße 1	Großhalle	A
Reservestandort	Cämmerswalder Straße 41	Schulgebäude	B
Reservestandort	Cämmerswalder Straße 41	Turnhalle	A
Neubau Schulstandort "Cockerwiese"	Lennestraße 0	Campus	C
Schulstandort Freiburger Str./Kohlebahnhof	Freiberger Straße 0	Campus	C
Auslagerungsstandort Ginsterstraße	Ginsterstraße 3	Schulgebäude	C
Reservestandort	Höckendorfer Weg 2	Schulgebäude	A
Reservestandort	Höckendorfer Weg 2	Turnhalle	A
Schülerweiterung	Leisniger Straße 78	Schulgebäude	C
Schülerweiterung	Leisniger Straße 78	Turnhalle	C
Reservestandort	Luboldtstraße 15	Schulgebäude 1	B
Reservestandort	Luboldtstraße 15	Schulgebäude 2	B
Reservestandort	Luboldtstraße 15	Turnhalle	C
Auslagerungsstandort Schilfweg	Schilfweg 3	Turnhalle	A
Auslagerungsstandort Schilfweg	Schilfweg 3	Schulgebäude	B
Reservestandort	Terrassenufer 15	Schulgebäude	B
Reservestandort	Terrassenufer 15	Turnhalle	B
Reservestandort	Terrassenufer 15	MRE-Erweiterung	C