














Legende

-  befestigter Weg
-  unbefestigter Weg
-  Info-Stele
-  Bank
-  Haltestelle ÖPNV
-  Buslinien
-  Straßenbahnlinien
-  Palitzsch-Museum
-  Baudenkmal
-  Stolperstein Fritz Meinhardt
-  Natur-/Landschaftsschutzgebiet
-  Kombibad Prohlis
-  Kinder- und Jugendbauernhof Nickern

0 100 200 300 m

Die Länge des Archaeo-Pfads beträgt
rund 12 Kilometer.

