

## Anlage 2, Anhang 1: Alaanplatz

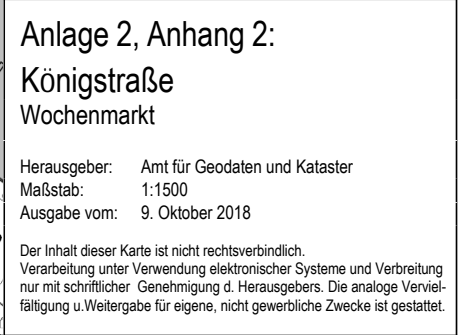
### Wochenmarkt

Herausgeber: Amt f r Geodaten und Kataster

Ma stab: 1:1500

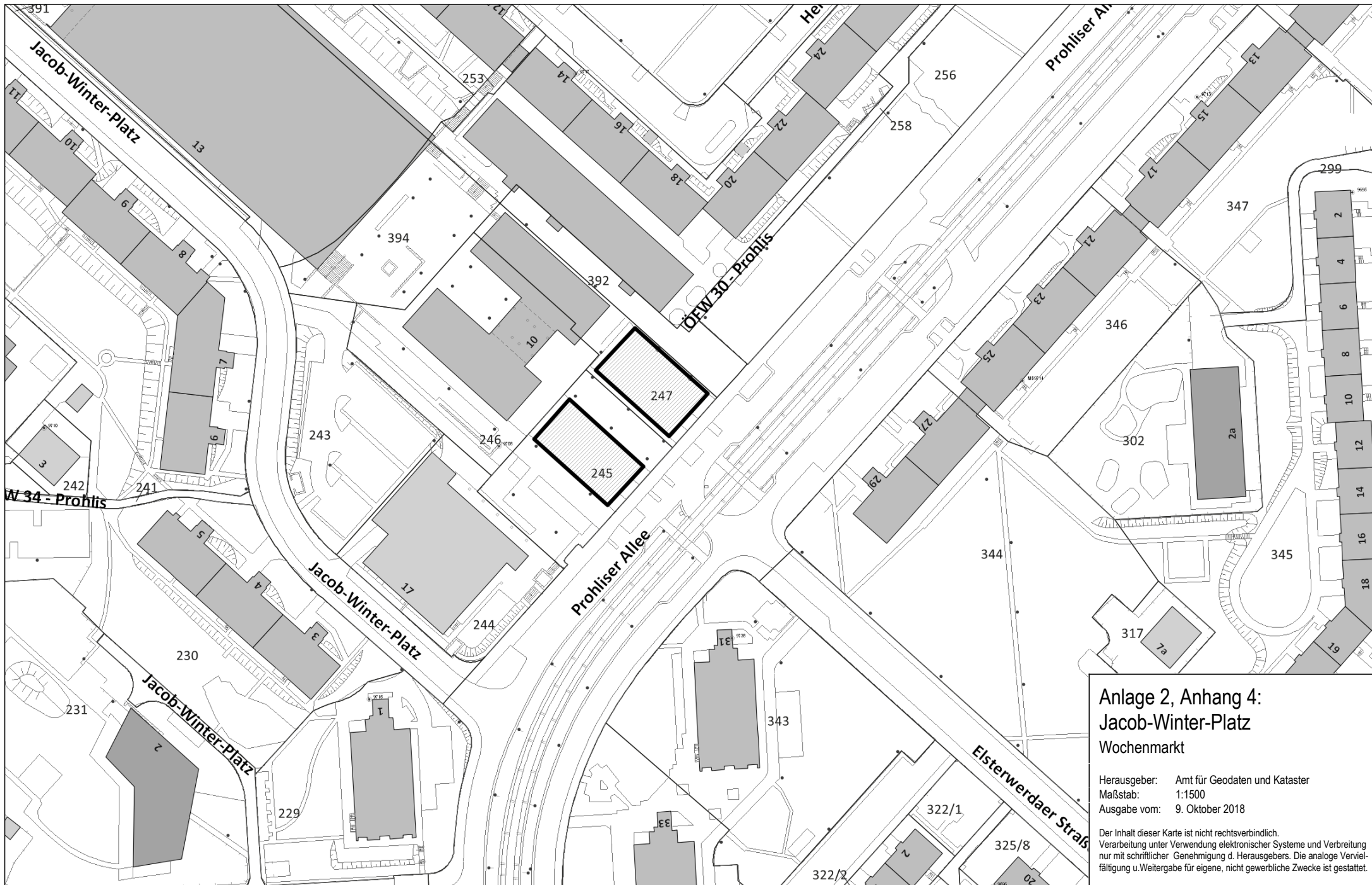
Ausgabe vom: 9. Oktober 2018

Der Inhalt dieser Karte ist nicht rechtsverbindlich.  
Verarbeitung unter Verwendung elektronischer Systeme und Verbreitung  
nur mit schriftlicher Genehmigung d. Herausgebers. Die analoge Vervielf ltigung u. Weitergabe f r eigene, nicht gewerbliche Zwecke ist gestattet.







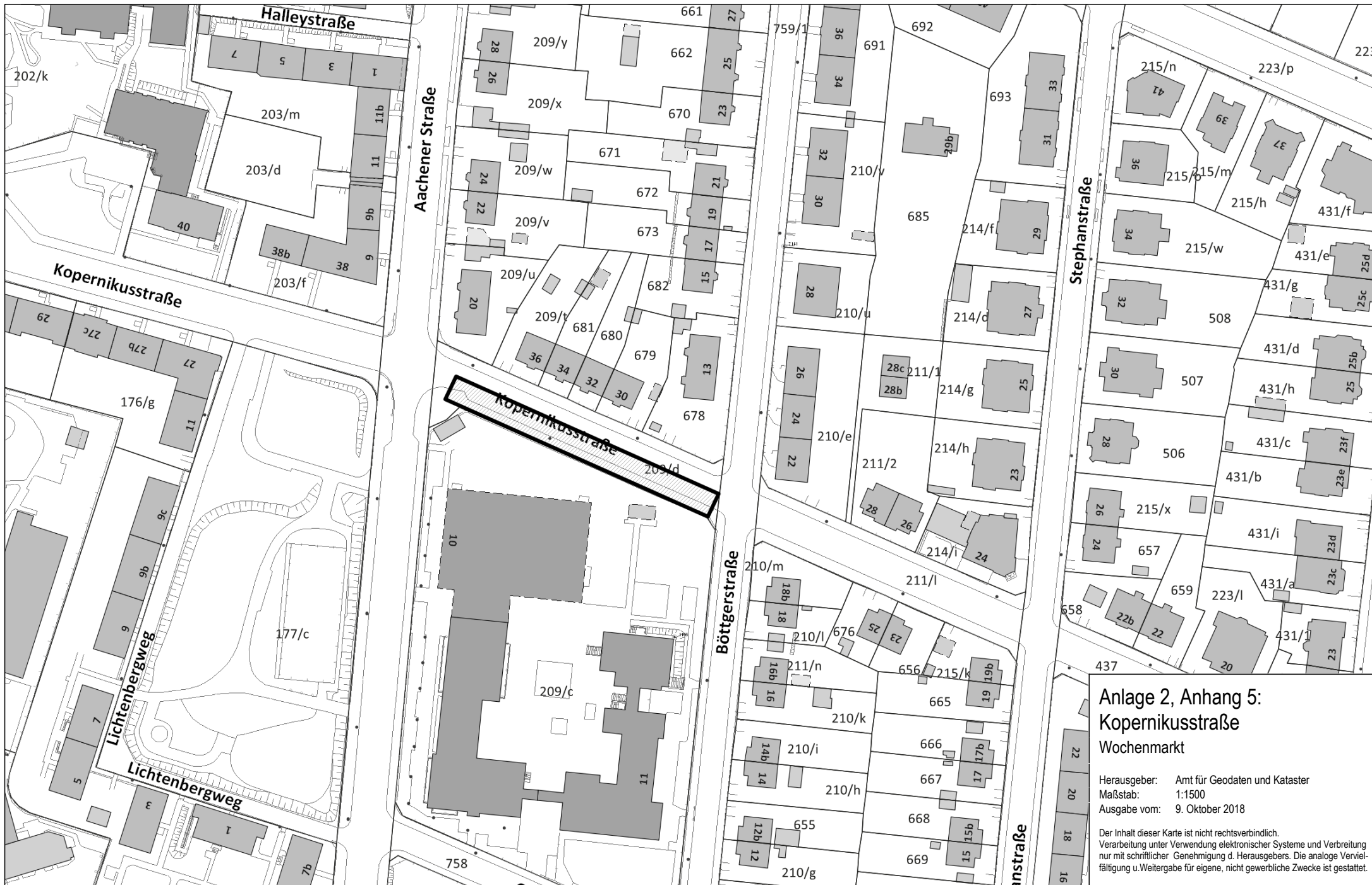


Anlage 2, Anhang 4:  
Jacob-Winter-Platz  
Wochenmarkt

Herausgeber: Amt für Geodaten und Kataster  
Maßstab: 1:1500  
Ausgabe vom: 9. Oktober 2018

Der Inhalt dieser Karte ist nicht rechtsverbindlich.  
Verarbeitung unter Verwendung elektronischer Systeme und Verbreitung  
nur mit schriftlicher Genehmigung d. Herausgebers. Die analoge Vervielfältigung u. Weitergabe für eigene, nicht gewerbliche Zwecke ist gestattet.

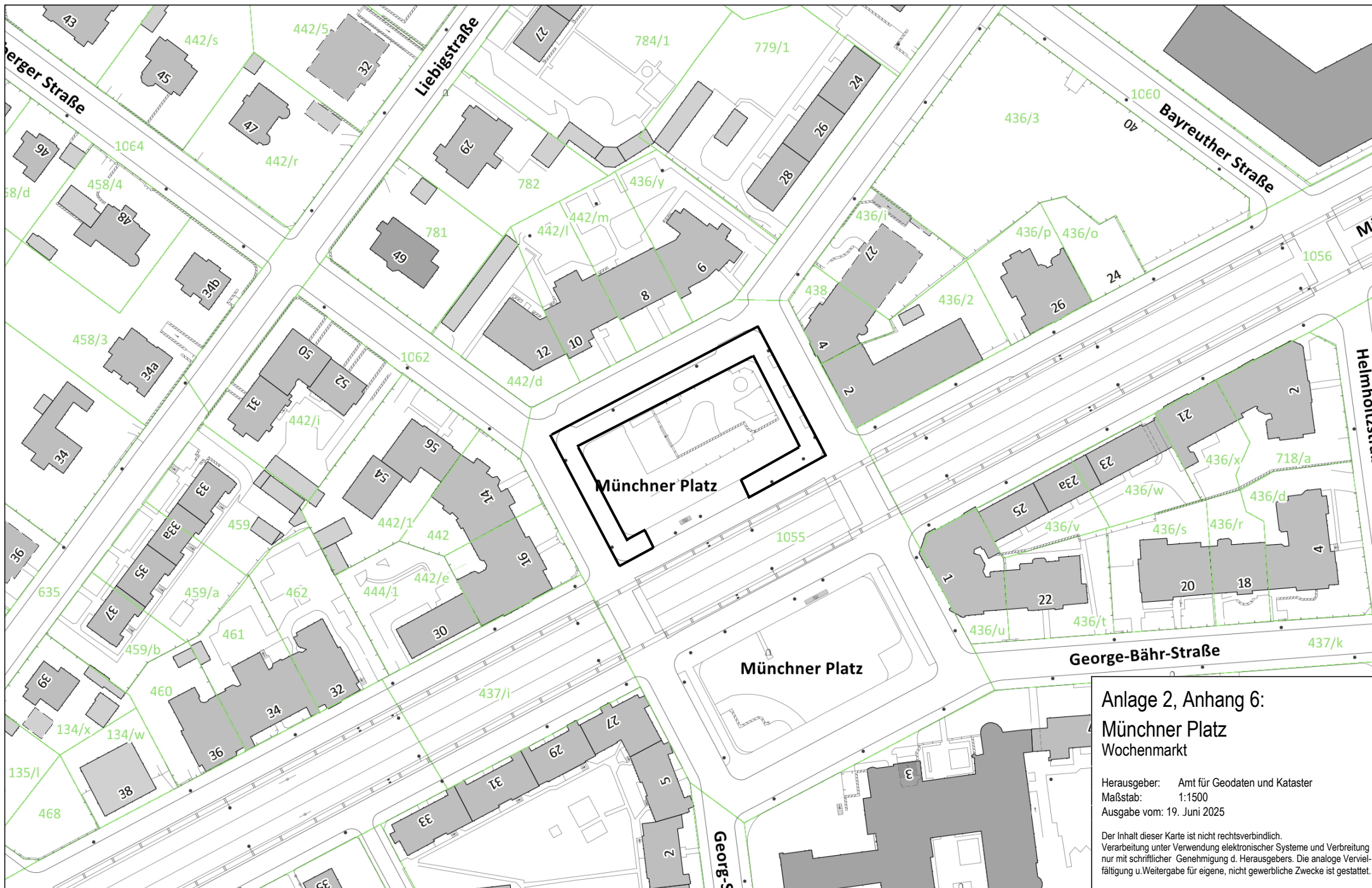




**Anlage 2, Anhang 5:**  
**Kopernikusstraße**  
**Wochenmarkt**

Herausgeber: Amt für Geodaten und Kataster  
Maßstab: 1:1500  
Ausgabe vom: 9. Oktober 2018

Der Inhalt dieser Karte ist nicht rechtsverbindlich.  
Verarbeitung unter Verwendung elektronischer Systeme und Verbreitung  
nur mit schriftlicher Genehmigung d. Herausgebers. Die analoge Vervielfältigung u. Weitergabe für eigene, nicht gewerbliche Zwecke ist gestattet.

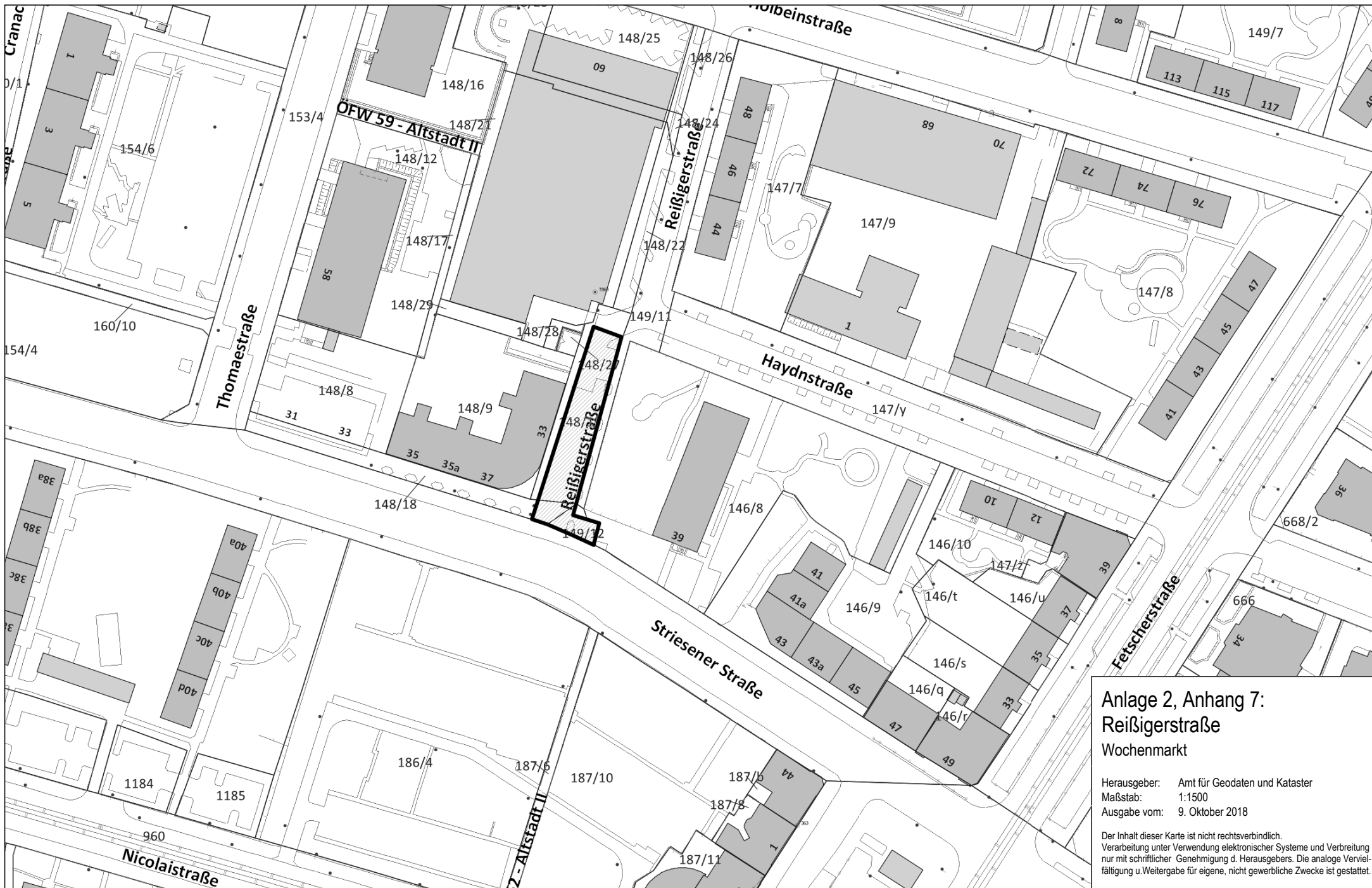


Anlage 2, Anhang 6:  
**Münchner Platz**  
Wochenmarkt

Herausgeber: Amt für Geodaten und Kataster  
Maßstab: 1:1500  
Ausgabe vom: 19. Juni 2025

Der Inhalt dieser Karte ist nicht rechtsverbindlich.  
Verarbeitung unter Verwendung elektronischer Systeme und Verbreitung  
nur mit schriftlicher Genehmigung d. Herausgebers. Die analoge Vervielfältigung u. Weitergabe für eigene, nicht gewerbliche Zwecke ist gestattet.

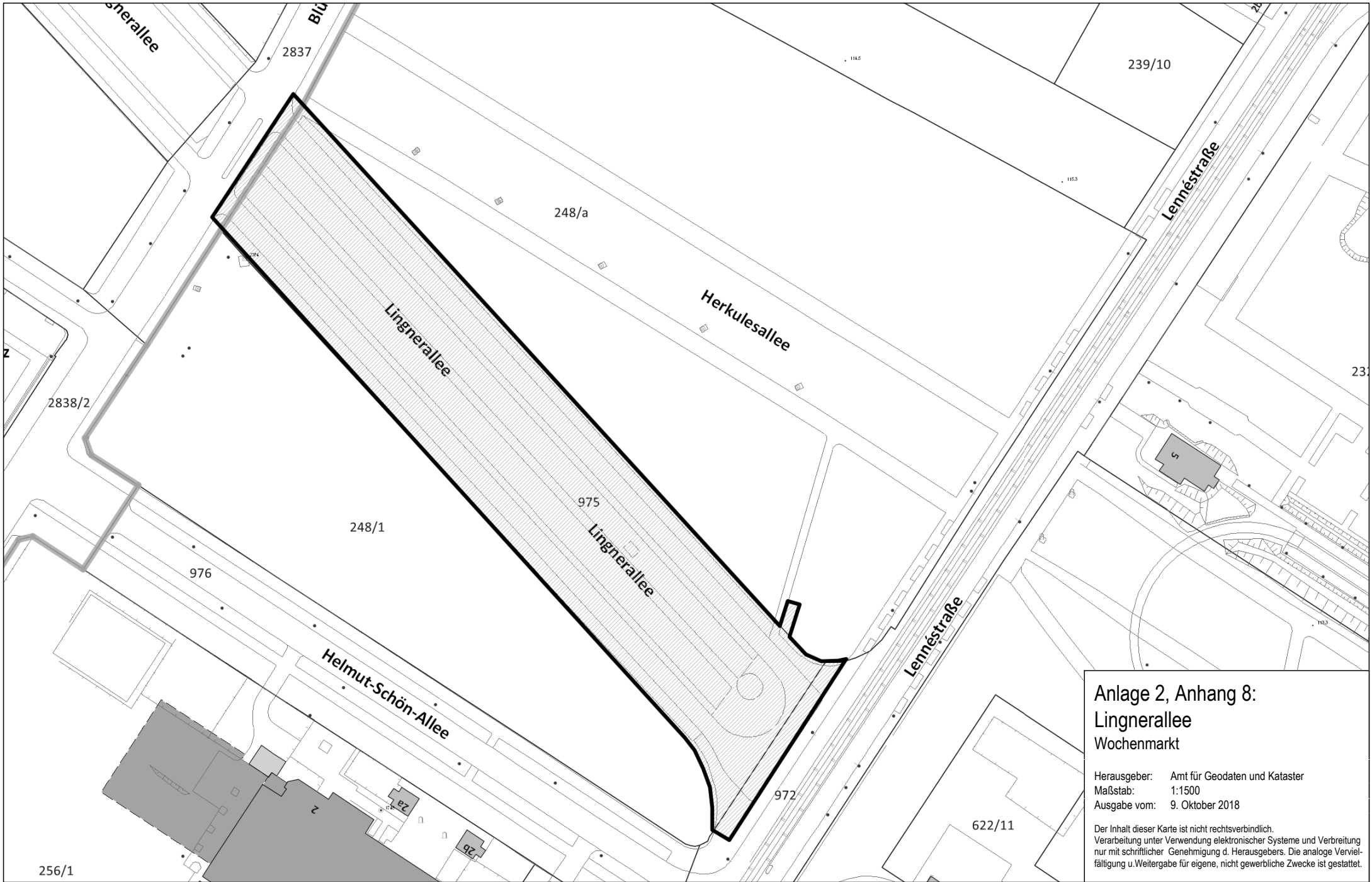




## Anlage 2, Anhang 7: Reißigerstraße Wochenmarkt

Herausgeber: Amt für Geodaten und Kataster  
Maßstab: 1:1500  
Ausgabe vom: 9. Oktober 2018

Der Inhalt dieser Karte ist nicht rechtsverbindlich.  
Verarbeitung unter Verwendung elektronischer Systeme und Verbreitung  
nur mit schriftlicher Genehmigung d. Herausgebers. Die analoge Vervielfältigung u. Weitergabe für eigene, nicht gewerbliche Zwecke ist gestattet.

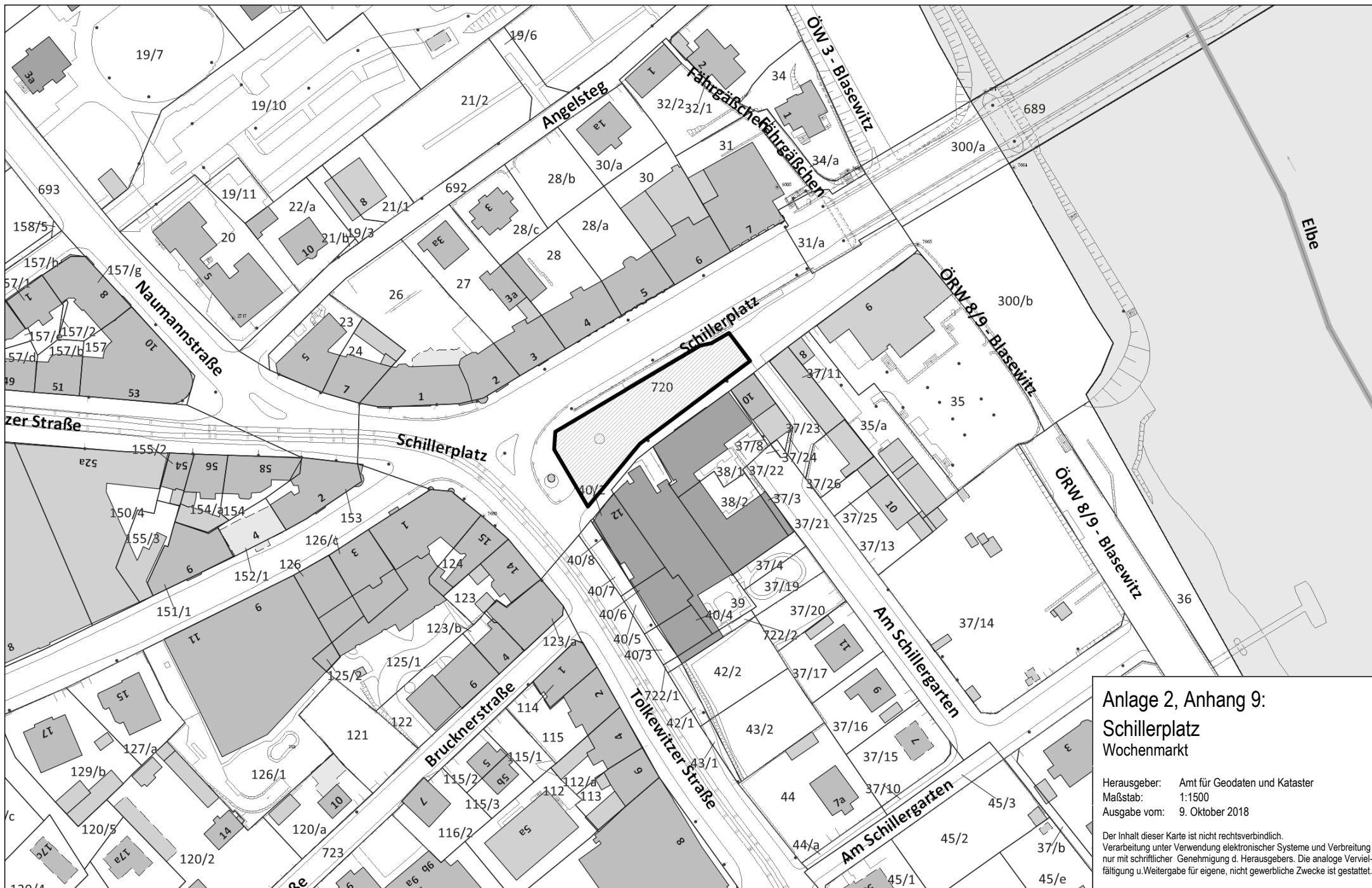


**Anlage 2, Anhang 8:**  
**Lingnerallee**  
**Wochenmarkt**

Herausgeber: Amt für Geodaten und Kataster  
Maßstab: 1:1500  
Ausgabe vom: 9. Oktober 2018

Der Inhalt dieser Karte ist nicht rechtsverbindlich.  
Verarbeitung unter Verwendung elektronischer Systeme und Verbreitung  
nur mit schriftlicher Genehmigung d. Herausgebers. Die analoge Vervielfältigung u. Weitergabe für eigene, nicht gewerbliche Zwecke ist gestattet.





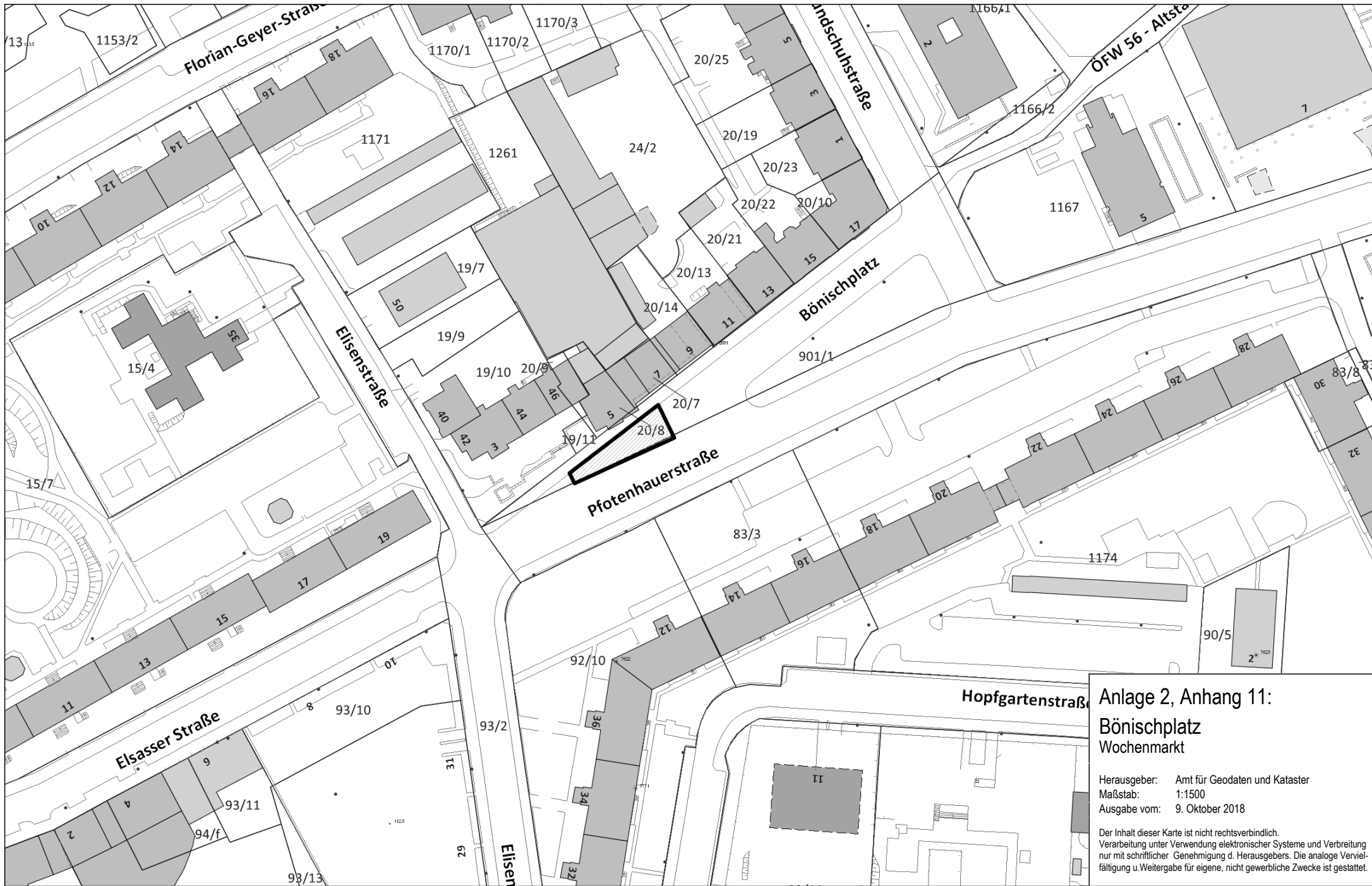
**Anlage 2, Anhang 9:**  
**Schillerplatz**  
**Wochenmarkt**

Herausgeber: Amt für Geodaten und Kataster  
Maßstab: 1:1500  
Ausgabe vom: 9. Oktober 2018

Der Inhalt dieser Karte ist nicht rechtsverbindlich.  
Verarbeitung unter Verwendung elektronischer Systeme und Verbreitung  
nur mit schriftlicher Genehmigung d. Herausgebers. Die analoge Vervielfältigung u. Weitergabe für eigene, nicht gewerbliche Zwecke ist gestattet.



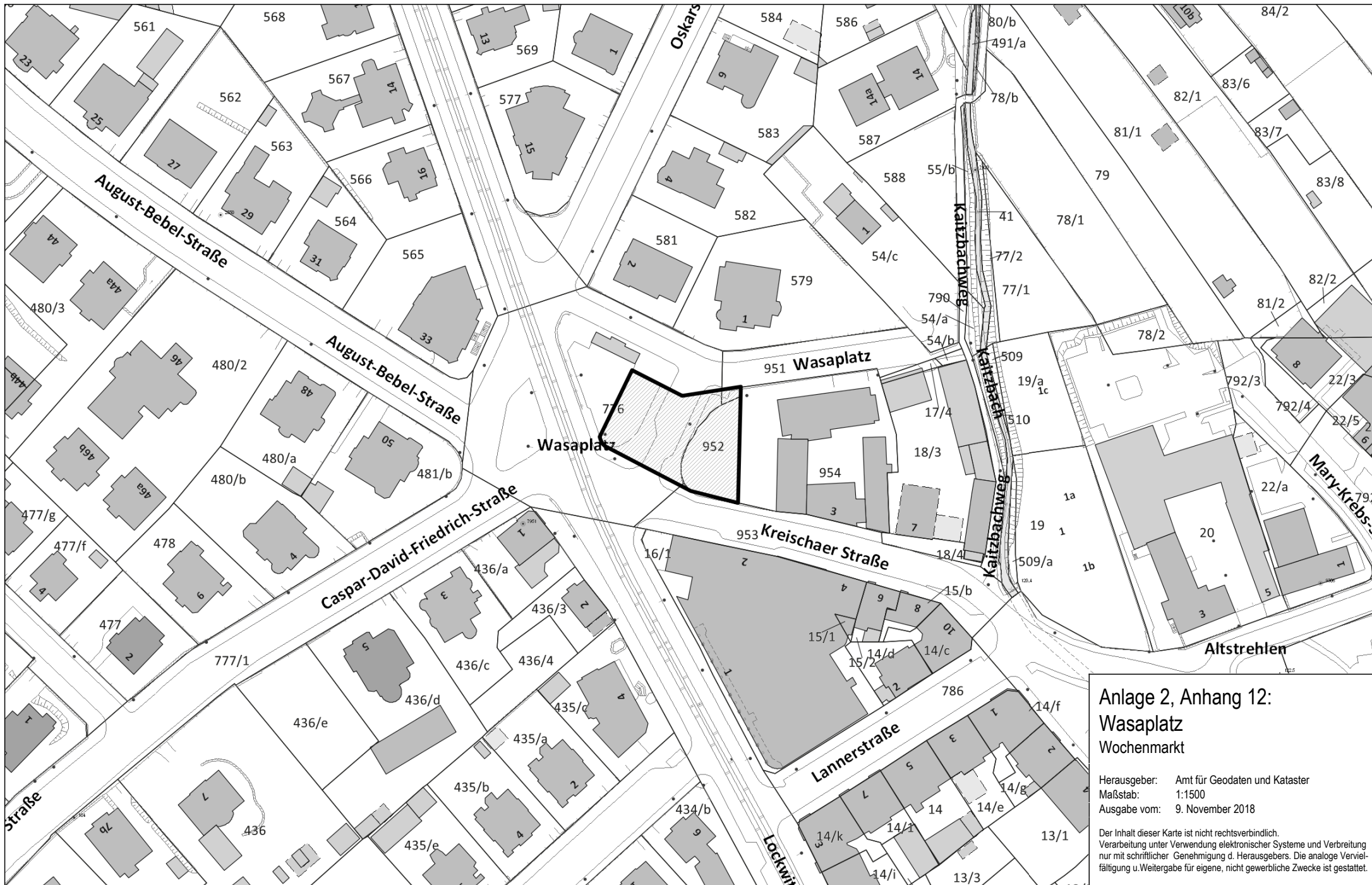




**Anlage 2, Anhang 11:**  
**Bönischplatz**  
**Wochenmarkt**

Herausgeber: Amt für Geodaten und Kataster  
Maßstab: 1:1500  
Ausgabe vom: 9. Oktober 2018

Der Inhalt dieser Karte ist nicht rechtsverbindlich.  
Verarbeitung unter Verwendung elektronischer Systeme und Verbreitung  
nur mit schriftlicher Genehmigung d. Herausgebers. Die analoge Vervielfältigung u. Weitergabe für eigene, nicht gewerbliche Zwecke ist gestattet.



Anlage 2, Anhang 12:  
Wasaplatz  
Wochenmarkt

Herausgeber: Amt für Geodaten und Kataster  
Maßstab: 1:1500  
Ausgabe vom: 9. November 2018

Der Inhalt dieser Karte ist nicht rechtsverbindlich.  
Verarbeitung unter Verwendung elektronischer Systeme und Verbreitung  
nur mit schriftlicher Genehmigung d. Herausgebers. Die analoge Vervielfältigung u. Weitergabe für eigene, nicht gewerbliche Zwecke ist gestattet.