

Vermessungsarbeiten zur Aktualisierung der Digitalen Stadtkarte

In den dargestellten Gebieten in den Stadtteilen

- Altfranken/Gompitz (Karte 1)
- Cotta, Friedrichstadt und Löbtau-Nord (Karte 2)

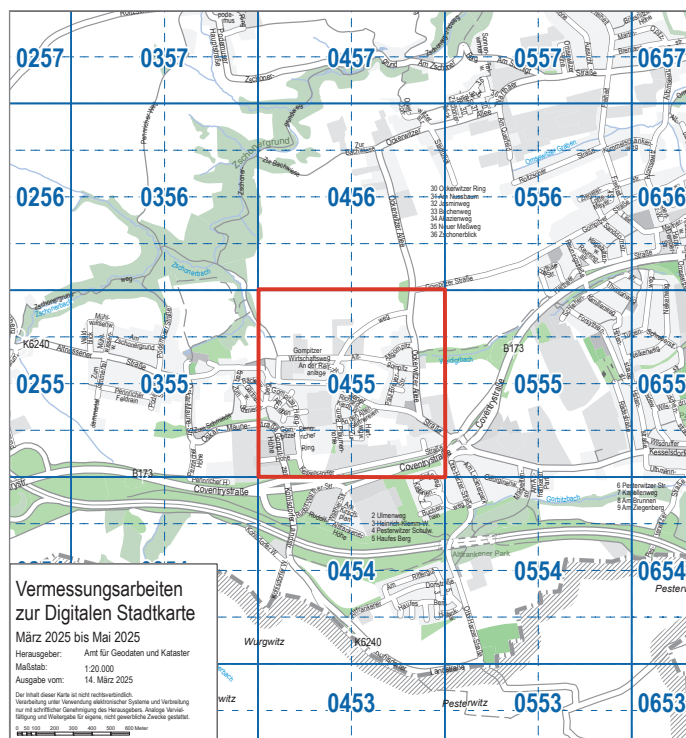
und

- Albertstadt (Karte 3)

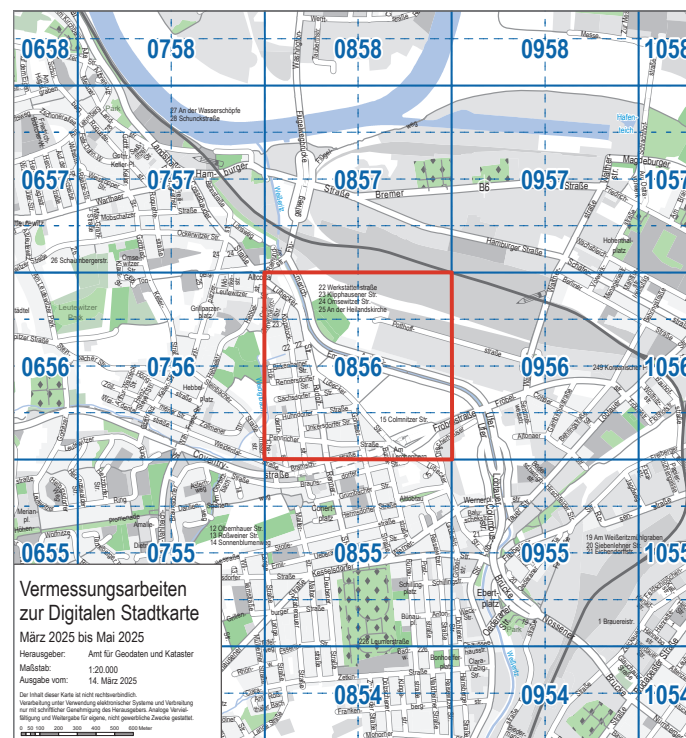
werden im Zeitraum März 2025 bis Mai 2025 Vermessungsarbeiten zur Laufendhaltung des Dresdner Stadtkartenwerkes durchgeführt.

Die vom Amt für Geodaten und Kataster beauftragten Bearbeiter sind verpflichtet, nur Grundstücke zu betreten, die zur Erfüllung ihres Auftrages unbedingt erforderlich sind. Sie können sich mit einem entsprechenden Auftragsschreiben legitimieren.

Klara Töpfer,
Amtsleiterin



Karte 1: Altfranken/Gompitz



Karte 2: Cotta, Friedrichstadt und Löbtau-Nord

Dresdner Amtsblatt
Elektronische Ausgabe

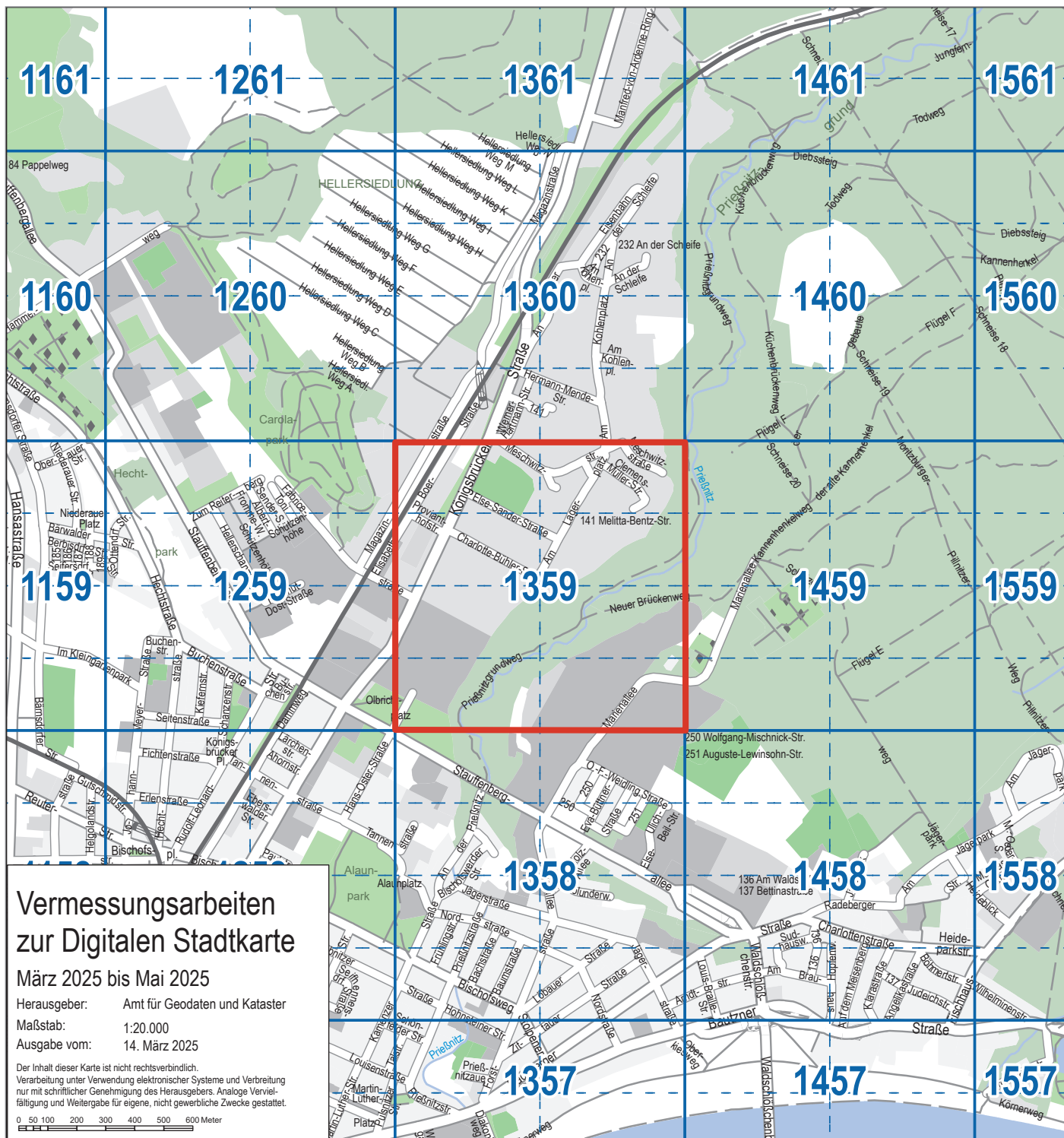
Herausgeber
Landeshauptstadt Dresden
Amt für Presse-, Öffentlichkeitsarbeit
und Protokoll

Telefon (03 51) 4 88 23 90
E-Mail presse@dresden.de

Postfach 12 00 20
01001 Dresden
www.dresden.de
www.dresden.de/social-media

Redaktion/Satz
Daniel Heine, Amtsleiter (verantwortlich),
Sigrun Harder, Marion Mohaupt,
Andreas Tampe

www.dresden.de/amtsblatt



Karte 3: Albertstadt