

Öffentliche Bekanntmachung der Landeshauptstadt Dresden

Aufhebung mehrerer Bebauungspläne der Landeshauptstadt Dresden

Aufhebung bestehender Aufstellungs- und Offenlagebeschlüsse zu den (vorhabenbezogenen) Bebauungsplänen

Der Stadtrat der Landeshauptstadt Dresden beschloss in seiner Sitzung am 12. Dezember 2024 mit Beschluss zur V2819/24 die Aufhebung der Beschlüsse zu nachstehenden Bebauungsplänen:

Bebauungsplanverfahren im Stadtbezirk Altstadt

- Bebauungsplan Nr. 53, Dresden-Alttadt I Nr. 5, Alttadt kern
Aufstellungsbeschluss-Nr. 220-13-1990 der Stadtverordnetenversammlung vom 13.12.1990; Änderung des Geltungsbereiches durch Beschluss-Nr. 1950-50-1996 des Stadtrates vom 20.12.1996
- Bebauungsplan Nr. 103, Dresden-Alttadt II Nr. 23, ehemaliger Kohlebahn hof
Aufstellungsbeschluss -Nr. V2261-SB67-08 des Ausschusses für Stadtentwicklung und Bau vom 19.03.2008
- Bebauungsplan Nr. 127, Dresden-Alttadt I, Georgplatz/Ferdinandplatz
Aufstellungsbeschluss -Nr. 82-4-94 des Stadtrates vom 06.10.1994
- Bebauungsplan Nr. 148, Dresden Alttadt I Nr.18, Lingnerstadt
Aufstellungsbeschluss: Beschluss-Nr. 1375-32-96 des Stadtrates vom 02.02.1996
- Bebauungsplan Nr. 157, Dresden-Alttadt I Nr. 21, Philharmonie
Aufstellungsbeschluss-Nr. 1950-50-1996 des Stadtrates vom 20.12.1996
- Bebauungsplan Nr. 189, Dresden-Alttadt II Nr. 8, Löbtauer Straße/Rosenstraße
Aufstellungsbeschluss-Nr. V 3089 des Ausschusses für Stadtentwicklung und Bau vom 30.04.2003
- Bebauungsplan Nr. 281, Dresden-Alttadt II Nr. 10, Volksfestgelände Waldschlößchenbrücke
Aufstellungsbeschluss: Beschluss-Nr. 655-SB-2000 des Ausschusses für Stadtentwicklung und Bau vom 28.06.2000
- Bebauungsplan Nr. 375, Dresden-Alttadt I Nr. 38, Neumarkt Quartier VII
Aufstellungsbeschluss: Beschluss-Nr. V 1015/11 des Ausschusses für Stadtentwicklung und Bau vom 18.05.2011
- Bebauungsplan Nr. 388, Dresden-Alttadt I Nr. 42, Neumarkt Quartier V.1
Aufstellungsbeschluss: Beschluss-Nr. A 0451/11 (A) des Ausschusses für Stadtentwicklung und Bau vom 04.01.2012
- Vorhabenbezogener Bebauungsplan Nr. 666, Dresden-Alttadt I, Herzogin Garten, Hotel Ostra-Allee/Hertha-Lindner-Straße
Aufstellungsbeschluss: Beschluss-Nr. V1667-SB50-07 des Ausschusses für Stadtentwicklung und Bau vom 07.03.2007; Offenlagebeschluss-Nr. V1879-SB56-07 (O) des Ausschusses für Stadtentwicklung und Bau vom 27.06.2007

- Vorhabenbezogener Bebauungsplan Nr. 672, Dresden-Friedrichstadt, Stadtteilzentrum Friedrichstraße/Weiße ritzstraße
Aufstellungsbeschluss: Beschluss-Nr. V0674/10 des Ausschusses für Stadtentwicklung und Bau vom 15.09.2010; Offenlagebeschluss-Nr. V0082/14 (O) des Ausschusses für Stadtentwicklung und Bau vom 25.03.2015

(vorhabenbezogene) Bebauungsplanverfahren im Stadtbezirk Neustadt

- Bebauungsplan Nr. 50, Dresden-Neustadt Nr. 1, Neustädter Elbufer
Aufstellungsbeschluss-Nr. 215-13-90 der Stadtverordnetenversammlung vom 13.12.1990
- Bebauungsplan Nr. 59, Dresden-Antonstadt Nr. 1, Äußere Neustadt
Aufstellungsbeschluss-Nr. 210-13-90 der Stadtverordnetenversammlung vom 13.12.1990
- Bebauungsplan Nr. 60, Dresden-Antonstadt Nr. 2, Tieckstraße
Aufstellungsbeschluss-Nr. 216-13-90 der Stadtverordnetenversammlung vom 13.12.1990
- Bebauungsplan Nr. 61, Dresden-Antonstadt Nr. 6, Antonstraße/Nord
Aufstellungsbeschluss-Nr. 211-13-90 der Stadtverordnetenversammlung vom 13.12.1990
- Bebauungsplan Nr. 63, Dresden-Innere Neustadt Nr. 1, West
Aufstellungsbeschluss-Nr. 198-13-90 der Stadtverordnetenversammlung vom 13.12.1990; Änderung des Geltungsbereiches mit Beschluss-Nr. 3204-77-1998 der Stadtverordnetenversammlung vom 02.07.1998
- Bebauungsplan Nr. 64, Dresden-Innere Neustadt Nr. 2, Ost
Aufstellungsbeschluss-Nr. 201-13-90 der Stadtverordnetenversammlung vom 13.12.1990
- Bebauungsplan Nr. 116, Dresden-Neustadt Nr. 11, Bautzner Straße/Saloppe
Aufstellungsbeschluss-Nr. 1592-40-1996 des Stadtrates vom 13.06.1996
- Bebauungsplan Nr. 117, Dresden-Neustadt Nr. 12, Königsbrücker Straße/Industriegelände
Aufstellungsbeschluss-Nr. 635-20-1995 des Stadtrates vom 01.06.1995
- Bebauungsplan Nr. 125, Dresden-Neustadt Nr. 13, Tannenstraße/Garniskirche
Aufstellungsbeschluss-Nr. 52-3-94 des Stadtrates vom 22.09.1994; Offenlagebeschluss-Nr. 1132-SB-2001 des Ausschusses für Stadtentwicklung und Bau vom 21.01.2001
- Bebauungsplan Nr. 137, Dresden-Neustadt Nr. 14, VKBV-Ausbau Königsbrücker Straße

Aufstellungsbeschluss-Nr. 1293-32-1996 des Stadtrates vom 02.02.1996; Offenlagebeschluss Nr. 4030-SB-1999 des Ausschusses für Stadtentwicklung und Bau vom 16.06.1999

- Bebauungsplan Nr. 142, Dresden-Neustadt Nr. 15, Kamenzer Straße/ Görlitzer Straße

Aufstellungsbeschluss-Nr. 1829-46-1996 des Stadtrates vom 10.10.1996; Offenlagebeschluss Nr. 2016-SB-2002 des Ausschusses für Stadtentwicklung und Bau vom 05.06.2002; Erneuter Offenlagebeschluss Nr. V3311-SB-80-03 des Ausschusses für Stadtentwicklung und Bau vom 18.06.2003

- Bebauungsplan Nr. 146, Dresden-Neustadt Nr. 16, Radeberger Vorstadt I

Aufstellungsbeschluss-Nr. 1896-48-1996 des Stadtrates vom 21.11.1996

- Bebauungsplan Nr. 147, Dresden-Neustadt Nr. 17, Radeberger Vorstadt II

Aufstellungsbeschluss-Nr. 1722-48-1996 des Stadtrates vom 21.11.1996

- Bebauungsplan Nr. 169, Dresden-Neustadt Nr. 4, Kleine Marienbrücke
- Aufstellungsbeschluss-Nr. 3204-77-1998 des Stadtrates vom 02.07.1998

- Bebauungsplan Nr. 192, Dresden-Neustadt Nr. 19, Hansastrasse/ Hechtstraße

Aufstellungsbeschluss-Nr. 3239-SB-98 des Ausschusses für Stadtentwicklung und Bau vom 16.07.1998

- Bebauungsplan Nr. 198, Dresden-Neustadt Nr. 21, Königsbrücker Straße/Industriegelände Süd

Aufstellungsbeschluss-Nr. 3823-SB-1999 des Ausschusses für Stadtentwicklung und Bau vom 14.04.1999; Offenlagebeschluss-Nr. V3709-SB88-04 des Ausschusses für Stadtentwicklung und Bau vom 14.01.2004

- Bebauungsplan Nr. 211, Dresden-Neustadt Nr. 30, Schlesischer Platz
- Aufstellungsbeschluss Nr. V1519-SB45-06 des Ausschusses für Stadtentwicklung und Bau vom 29.11.2006

- Bebauungsplan Nr. 318, Dresden-Neustadt Nr. 27, Alaunstraße/ Ecke Louisenstraße

Aufstellungsbeschluss-Nr. V0898-SB23-05 des Ausschusses für Stadtentwicklung und Bau vom 30.11.2005

- Bebauungsplan Nr. 324, Dresden-Neustadt, Nr. 31, Antonstraße/ Turnerweg

Aufstellungsbeschluss-Nr. V2091-SB61-07 des Ausschusses für Stadtentwicklung und Bau vom 28.11.2007

- Bebauungsplan Nr. 334, Dresden-Innere Neustadt Nr. 7, Heinrichstraße/Hauptstraße

Aufstellungsbeschluss-Nr. V2461-SB70-08 des Ausschusses für Stadtentwicklung und Bau vom 07.05.2008

- Vorhabenbezogener Bebauungsplan Nr. 590, Dresden-Neustadt, Wohnquartier Carolapark/Proschnübelstraße

Aufstellungsbeschluss-Nr. 3285-SB-98 des Ausschusses für Stadtentwicklung und Bau vom 16.07.1998; Offenlagebeschluss Nr. 4022-SB-1999 des Ausschusses für Stadtentwicklung und Bau vom 16.06.1999

- Vorhabenbezogener Bebauungsplan Nr. 591, Dresden-Neustadt, Einkaufszentrum Königsbrücker Straße/Alaunstraße

Aufstellungsbeschluss-Nr. 379-SB-99 des Ausschusses für Stadtentwicklung und Bau vom 24.02.1999

- Vorhabenbezogener Bebauungsplan Nr. 625, Dresden-Loschwitz, Wohnbebauung Bautzner Straße-Brockhausstraße

Aufstellungsbeschluss-Nr. 1836-SB-2002 des Ausschusses für Stadtentwicklung und Bau vom 13.03.2002; Offenlagebeschluss Nr. V4065-SB97-04 des Ausschusses für Stadtentwicklung und Bau vom 09.06.2004

- Vorhabenbezogener Bebauungsplan Nr. 668, Dresden-Neustadt, Neubau Verwaltungsgebäude IKK Sachsen, Radeberger Straße

Aufstellungsbeschluss-Nr. V1640-SB49-07 des Ausschusses für Stadtentwicklung und Bau vom 12.02.2007; Offenlagebeschluss Nr. V1802-SB55-07 des Ausschusses für Stadtentwicklung und Bau vom 06.06.2007

- Vorhabenbezogener Bebauungsplan Nr. 6003, Dresden-Neustadt, Einkaufs- und Geschäftshaus am Albertplatz

Aufstellungsbeschluss Nr. V1064/11 des Ausschusses für Stadtentwicklung und Bau vom 06.07.2011

Die räumlichen Geltungsbereiche der aufgehobenen Aufstellungs- und Offenlagebeschlüsse zu den jeweiligen Bebauungsplanverfahren sind in den folgenden Übersichtsplänen zeichnerisch dargestellt.

Dresden, 18. Februar 2025

Dirk Hilbert
Oberbürgermeister

in Vertretung

Jan Donhauser
Erster Bürgermeister

Dresdner Amtsblatt
Elektronische Ausgabe

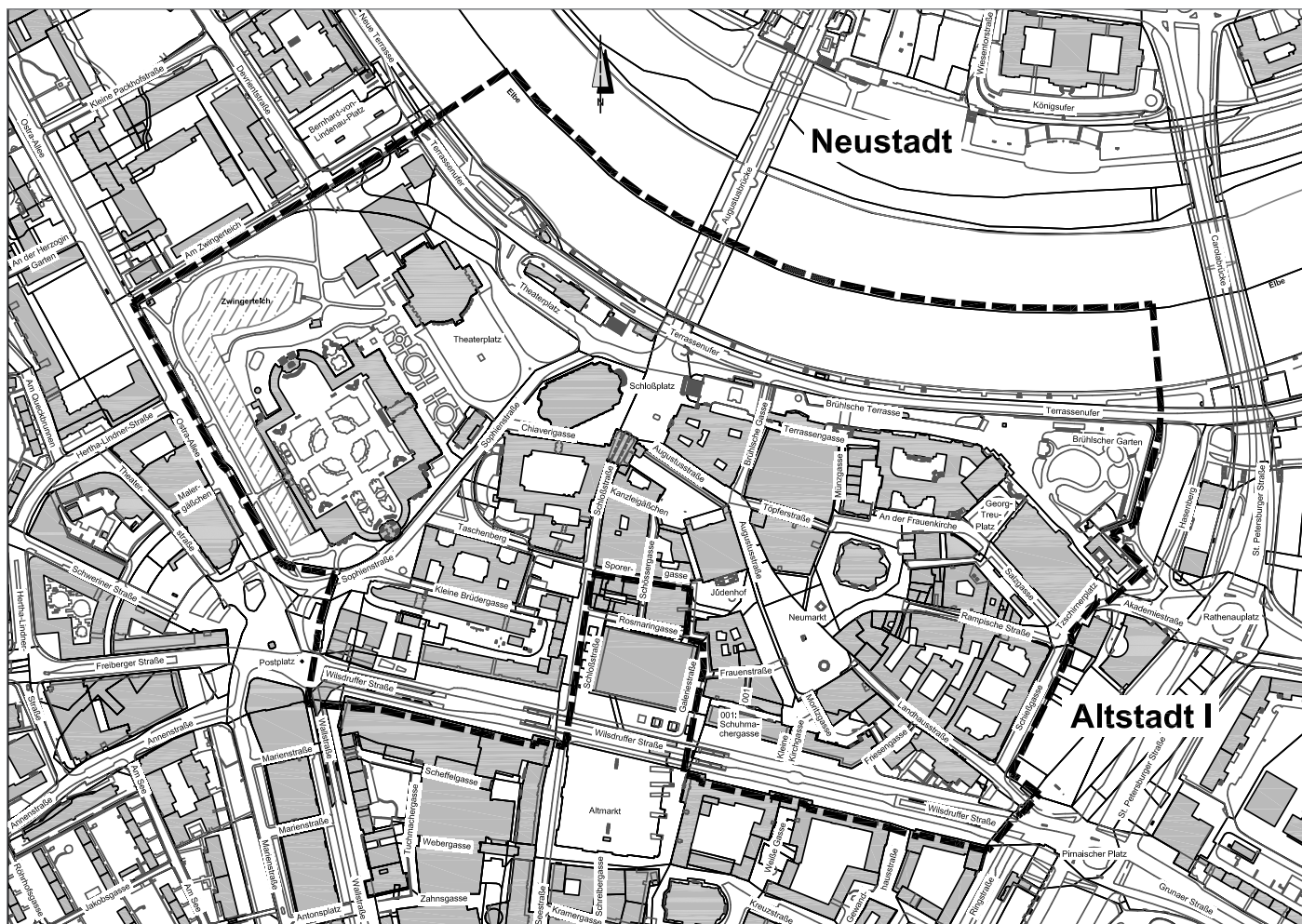
Herausgeber
Landeshauptstadt Dresden
Amt für Presse-, Öffentlichkeitsarbeit
und Protokoll

Telefon (03 51) 4 88 23 90
E-Mail presse@dresden.de

Postfach 12 00 20
01001 Dresden
www.dresden.de
www.dresden.de/social-media

Redaktion/Satz
Daniel Heine, Amtsleiter (verantwortlich),
Sigrun Harder, Marion Mohaupt,
Andreas Tampe

www.dresden.de/amtsblatt



21. Januar 2025

Bebauungsplan Nr. 53

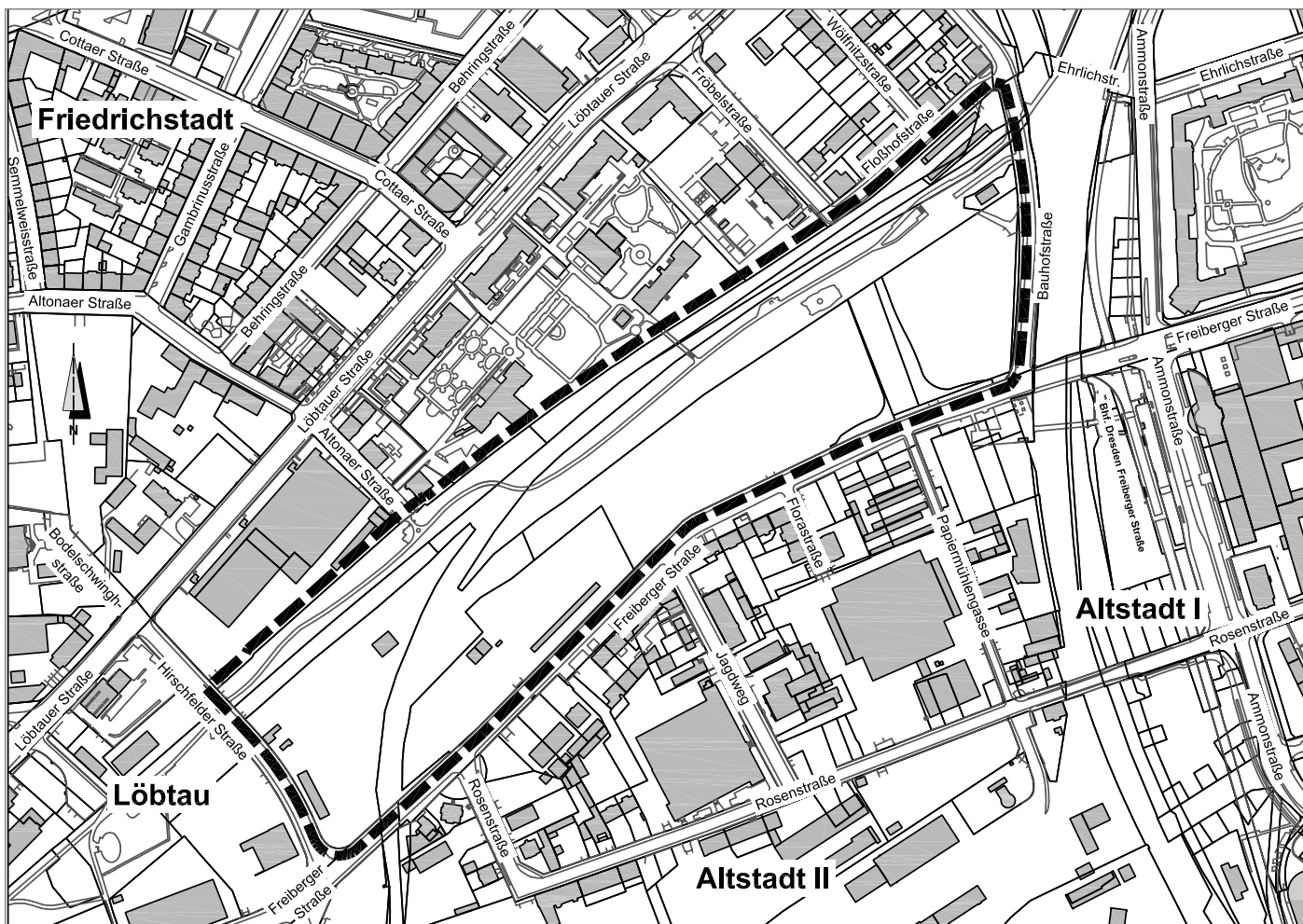
Dresden-Altstadt I Nr. 5,
Altstadtkern

Übersichtsplan

--- Grenze des räumlichen
Geltungsbereiches

(Aufstellungsbeschluss vom 13.12.1990,
Aufhebungsbeschluss vom 12.12.2024)

Herausgeber: Amt für Stadtplanung und Mobilität
Stand: November 2024
Grunddaten: Amt für Geodaten und Kataster
Bestandsdaten des Liegenschaftskatasters:
Landesamt für Geobasisinformation Sachsen



22. Januar 2024

Bebauungsplan Nr. 103

Dresden-Altstadt II Nr. 23,
ehemaliger Kohlebahnhof

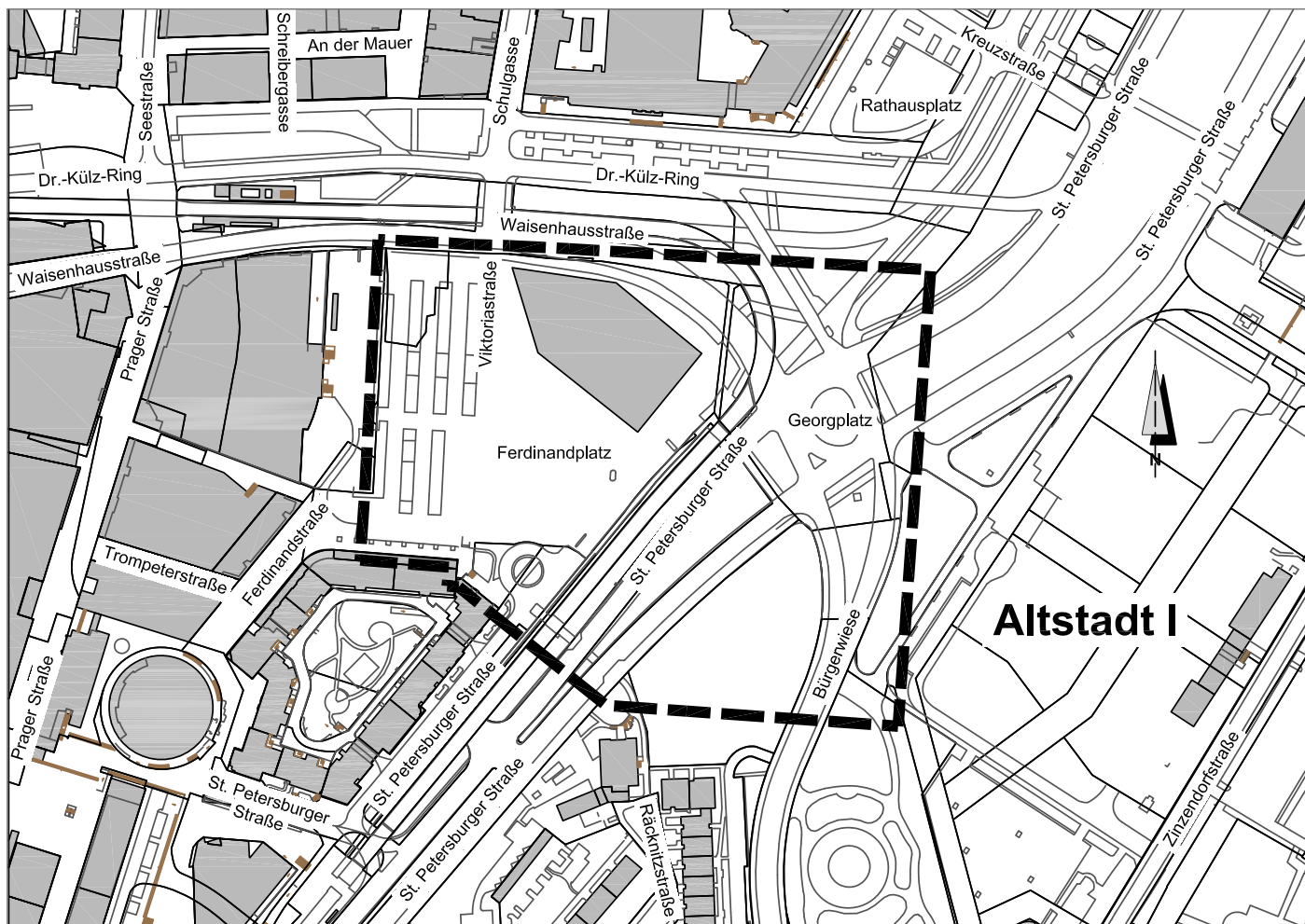
Übersichtsplan



Grenze des räumlichen
Geltungsbereiches

(Aufstellungsbeschluss vom 19.03.2008,
Aufhebungsbeschluss vom 12.12.2024)

Herausgeber:	Amt für Stadtplanung und Mobilität
Stand:	November 2024
Grunddaten:	Amt für Geodaten und Kataster
	Bestandsdaten des Liegenschaftskatasters:
	Landesamt für Geobasisinformation Sachsen



21. Januar 2025

Bebauungsplan Nr. 127

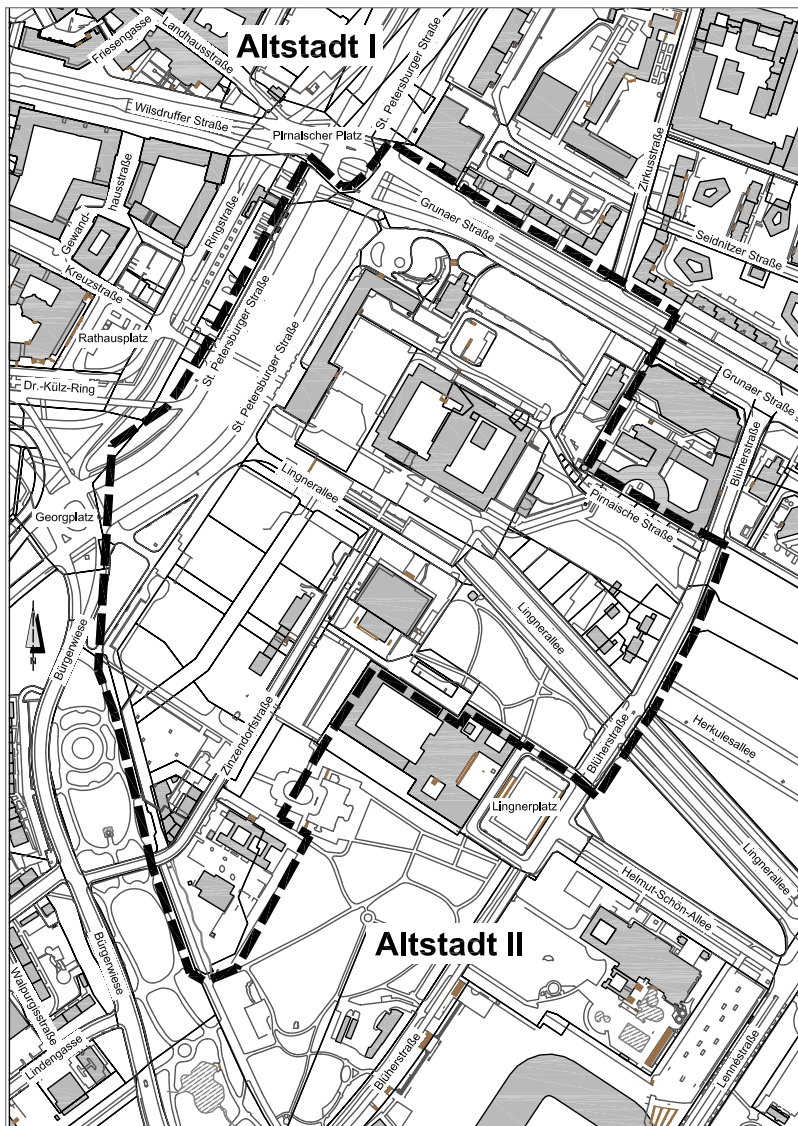
Dresden-Altstadt I ,
Georgplatz/ Ferdinandplatz

Übersichtsplan

--- Grenze des räumlichen
Geltungsbereiches

(Aufstellungsbeschluss vom 06.10.1994 ,
Aufhebungsbeschluss vom 12.12.2024)

Herausgeber: Amt für Stadtplanung und Mobilität
Stand: November 2024
Grunddaten: Amt für Geodaten und Kataster
Bestandsdaten des Liegenschaftskatasters:
Landesamt für Geobasisinformation Sachsen



23. Januar 2025

Bebauungsplan Nr. 148

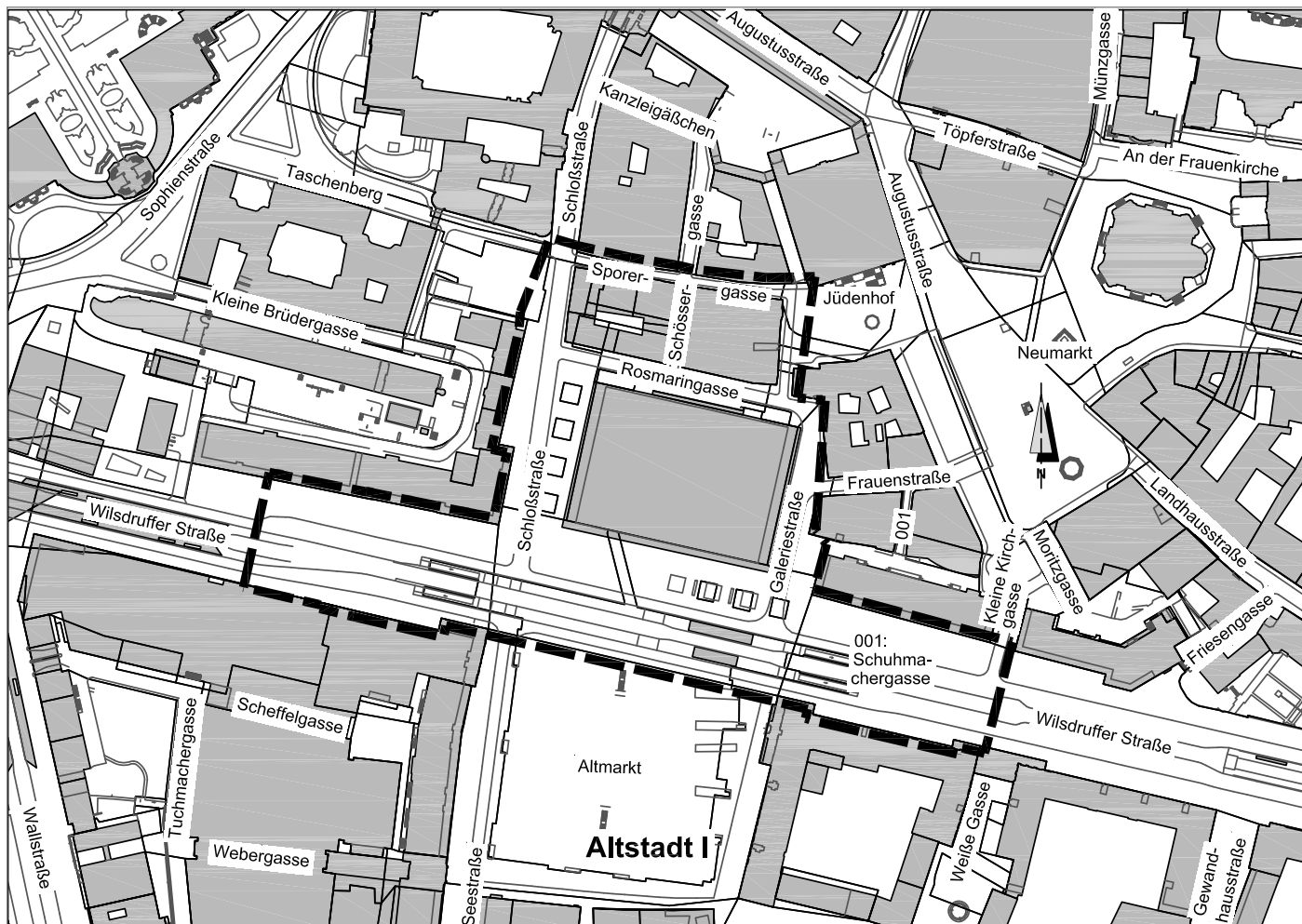
Dresden-Altstadt I Nr. 18,
Lingnerstadt

Übersichtsplan

— — — Grenze des räumlichen
Geltungsbereiches

(Aufstellungsbeschluss vom 02.02.1996 ,
Aufhebungsbeschluss vom 12.12.2024)

Herausgeber:	Amt für Stadtplanung und Mobilität
Stand:	November 2024
Grunddaten:	Amt für Geodaten und Kataster
	Bestandsdaten des Liegenschaftskatasters:
	Landesamt für Geobasisinformation Sachsen



27. Januar 2025

Bebauungsplan Nr. 157

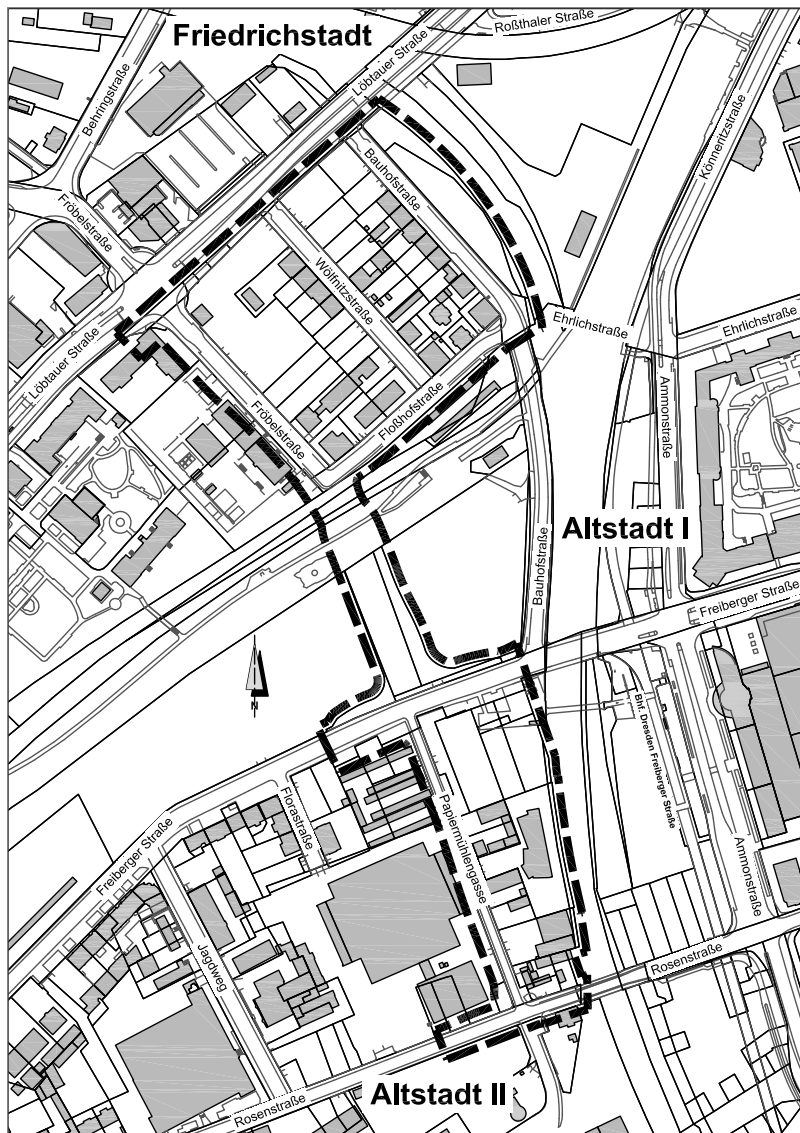
Dresden-Altstadt I Nr. 21 ,
Philharmonie

Übersichtsplan

--- Grenze des räumlichen
Geltungsbereiches

(Aufstellungsbeschluss vom 20.12.1996,
Aufhebungsbeschluss vom 12.12.2024)

Herausgeber:	Amt für Stadtplanung und Mobilität
Stand:	November 2024
Grunddaten:	Amt für Geodaten und Kataster
	Bestandsdaten des Liegenschaftskatasters:
	Landesamt für Geobasisinformation Sachsen



Bebauungsplan Nr. 189

Dresden-Altstadt II Nr. 8,
Löbtauer Straße/ Rosenstraße

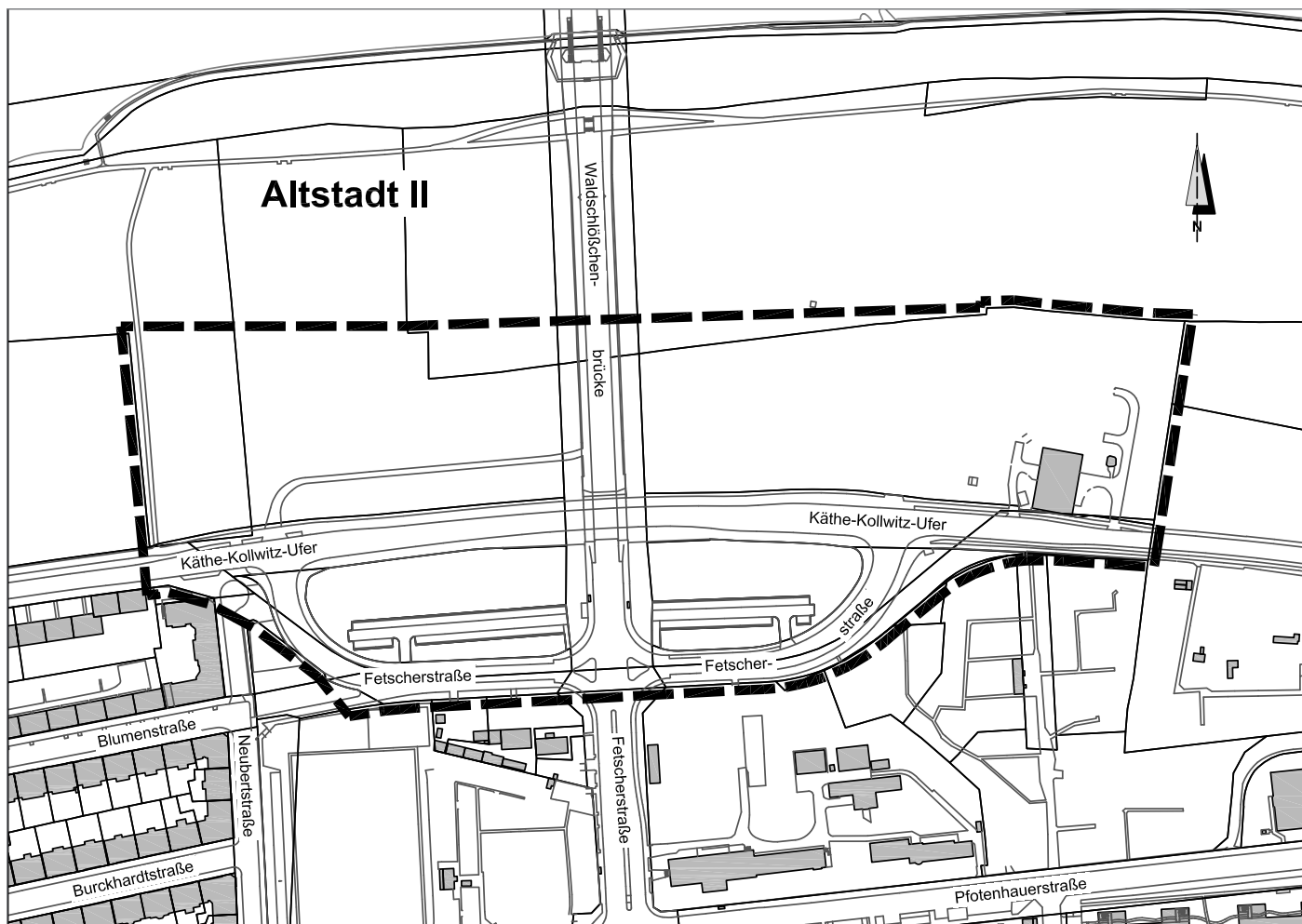
Übersichtsplan

— — — Grenze des räumlichen
Geltungsbereiches

(Aufstellungsbeschluss vom 30.04.2003 ,
(Aufhebungsbeschluss vom 12.12.2024)

Herausgeber:	Amt für Stadtplanung und Mobilität
Stand:	November 2024
Grunddaten:	Amt für Geodaten und Kataster
	Bestandsdaten des Liegenschaftskatasters:
	Landesamt für Geobasisinformation Sachsen

28. Januar 2025



28. Januar 2025

Bebauungsplan Nr. 281

Dresden-Altstadt II Nr. 10

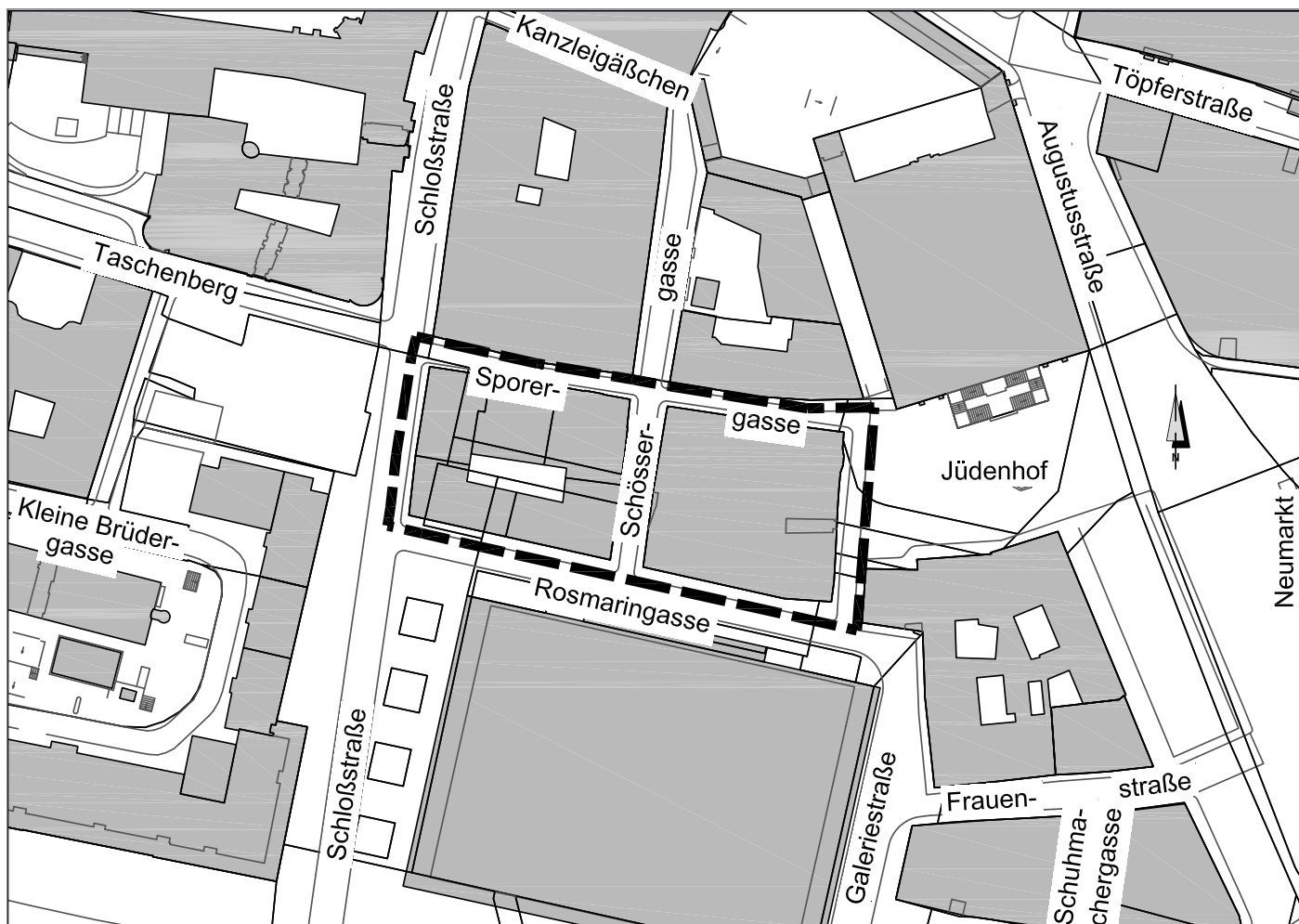
Volksfestgeländes Waldschlösschenbrücke

Übersichtsplan

— — — Grenze des räumlichen
Geltungsbereiches

(Aufstellungsbeschluss vom 28.06.2000 ,
Aufhebungsbeschluss vom 12.12.2024)

Herausgeber:	Amt für Stadtplanung und Mobilität
Stand:	November 2024
Grunddaten:	Amt für Geodaten und Kataster
	Bestandsdaten des Liegenschaftskatasters:
	Landesamt für Geobasisinformation Sachsen



30. Januar 2025

Bebauungsplan Nr. 375

Dresden-Altstadt I Nr. 38,
Neumarkt Quartier VII

Übersichtsplan



Grenze des räumlichen
Geltungsbereiches

(Aufstellungsbeschluss vom 18.05.2011 ,
Aufhebungsbeschluss vom 12.12.2024)

Herausgeber:

Amt für Stadtplanung und Mobilität

Stand:

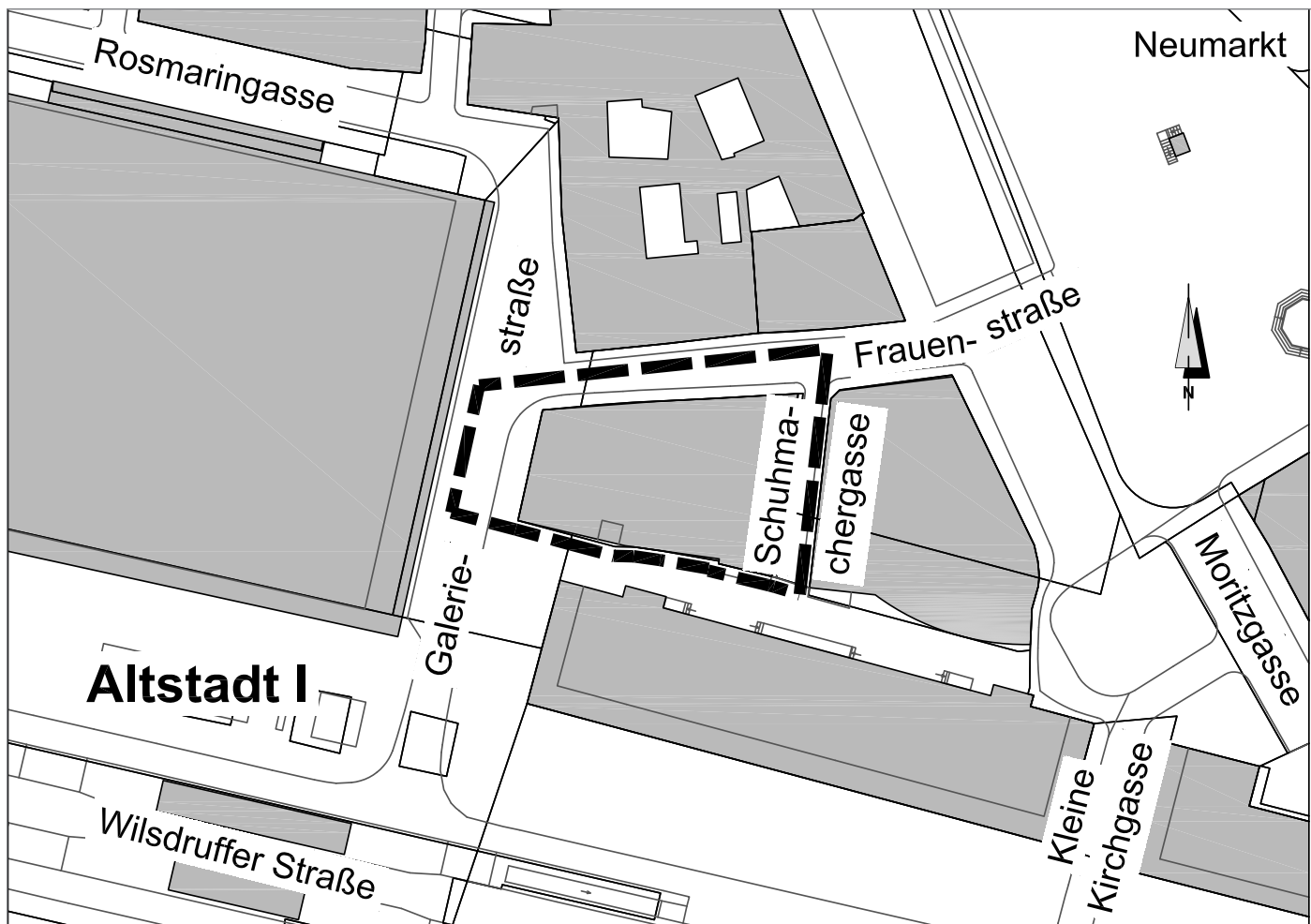
November 2024

Grunddaten:

Amt für Geodaten und Kataster

Bestandsdaten des Liegenschaftskatasters:

Landesamt für Geobasisinformation Sachsen



30. Januar 2025

Bebauungsplan Nr. 388

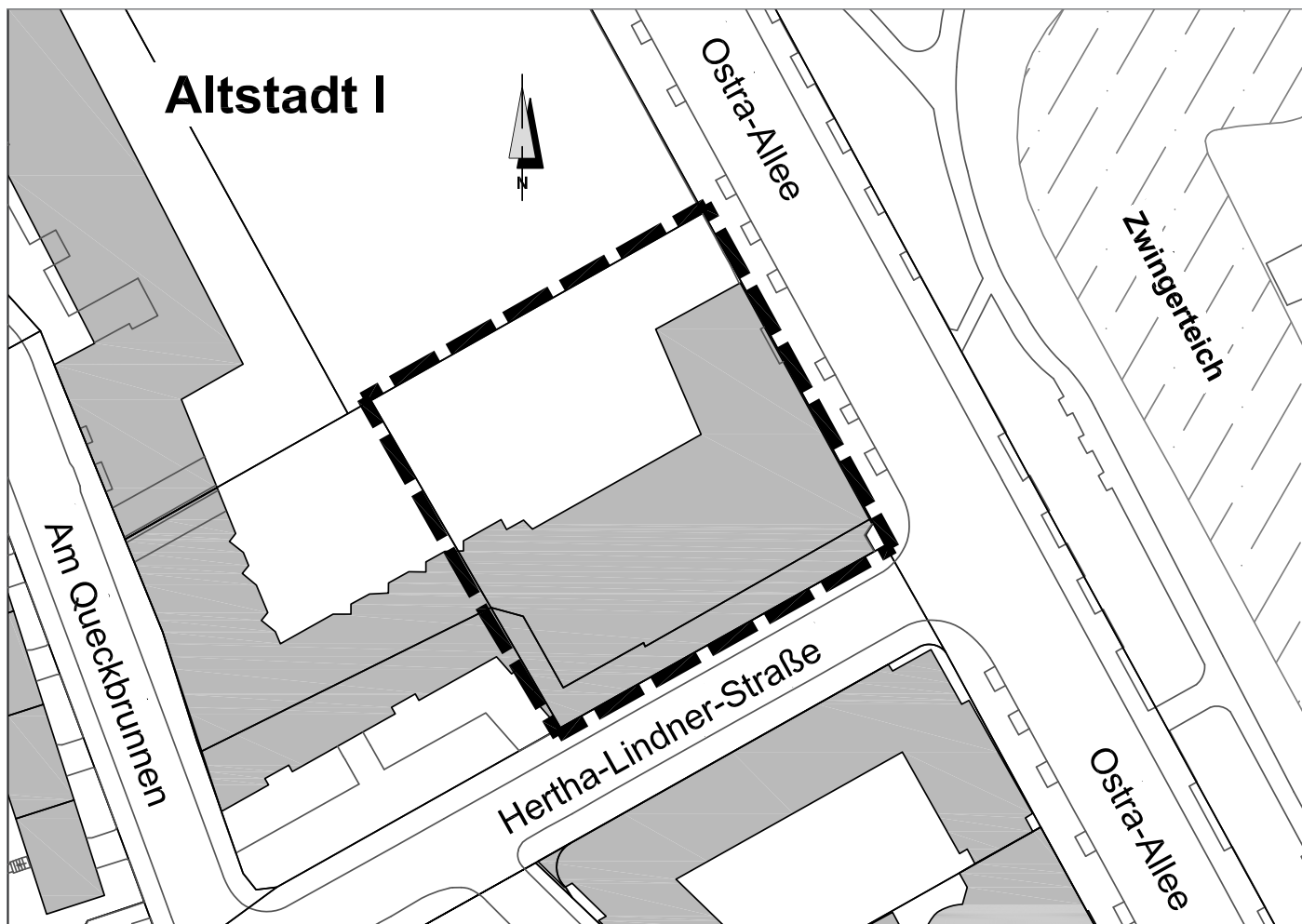
Dresden-Altstadt I Nr. 42,
Neumarkt Quartier V.1

Übersichtsplan

— — — Grenze des räumlichen
Geltungsbereiches

(Aufstellungsbeschluss vom 04.01.2012 ,
Aufhebungsbeschluss vom 12.12.2024)

Herausgeber:	Amt für Stadtplanung und Mobilität
Stand:	November 2024
Grunddaten:	Amt für Geodaten und Kataster
	Bestandsdaten des Liegenschaftskatasters:
	Landesamt für Geobasisinformation Sachsen



30. Januar 2025

Vorhabenbezogener Bebauungsplan Nr. 666

Dresden-Altstadt I, Herzogin Garten
Hotel Ostra-Allee/Hertha-Lindner-Straße

Übersichtsplan



Grenze des räumlichen
Geltungsbereiches

(Aufstellungsbeschluss vom 07.03.2007,
Aufhebungsbeschluss vom 12.12.2024)

Herausgeber:

Amt für Stadtplanung und Mobilität

Stand:

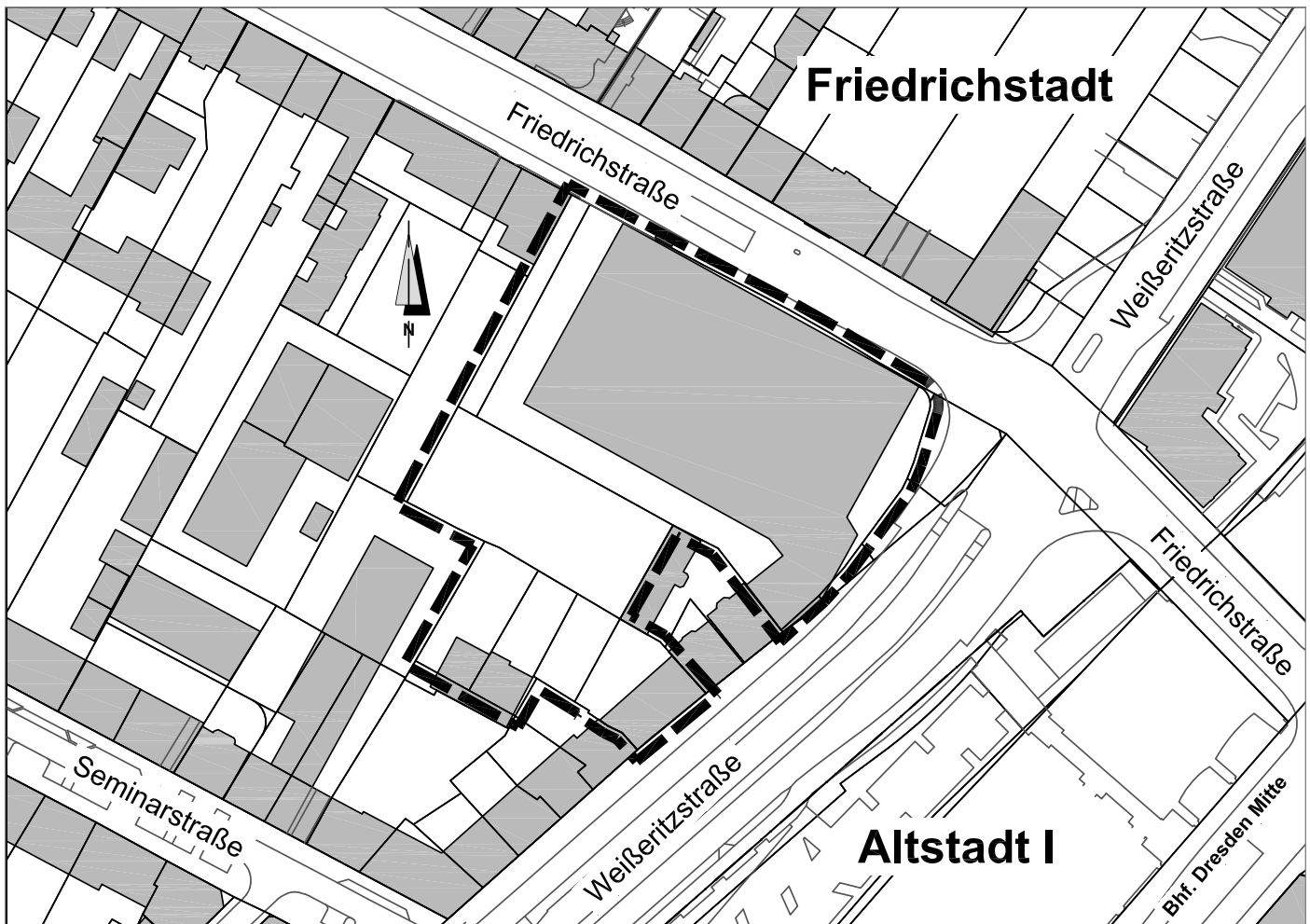
November 2024

Grunddaten:

Amt für Geodaten und Kataster

Bestandsdaten des Liegenschaftskatasters:

Landesamt für Geobasisinformation Sachsen



31. Januar 2025

Vorhabenbezogener Bebauungsplan Nr. 672

Dresden-Friedrichstadt
Stadtteilzentrum Friedrichstraße/
Weißeritzstraße

Übersichtsplan



Grenze des räumlichen
Geltungsbereiches

(Aufstellungsbeschluss vom 15.09.2010,
Aufhebungsbeschluss vom 12.12.2024)

Herausgeber:

Amt für Stadtplanung und Mobilität

Stand:

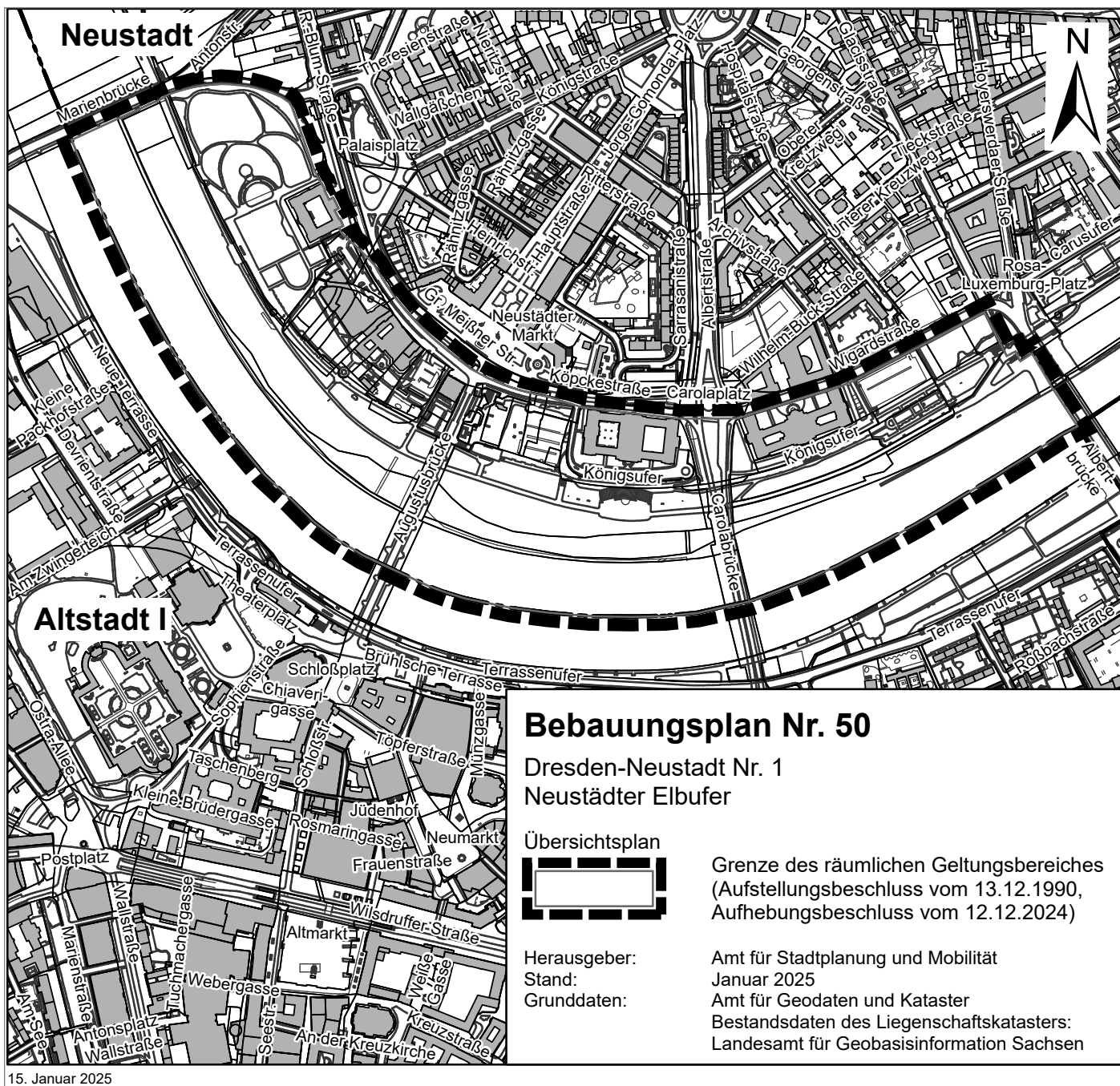
November 2024

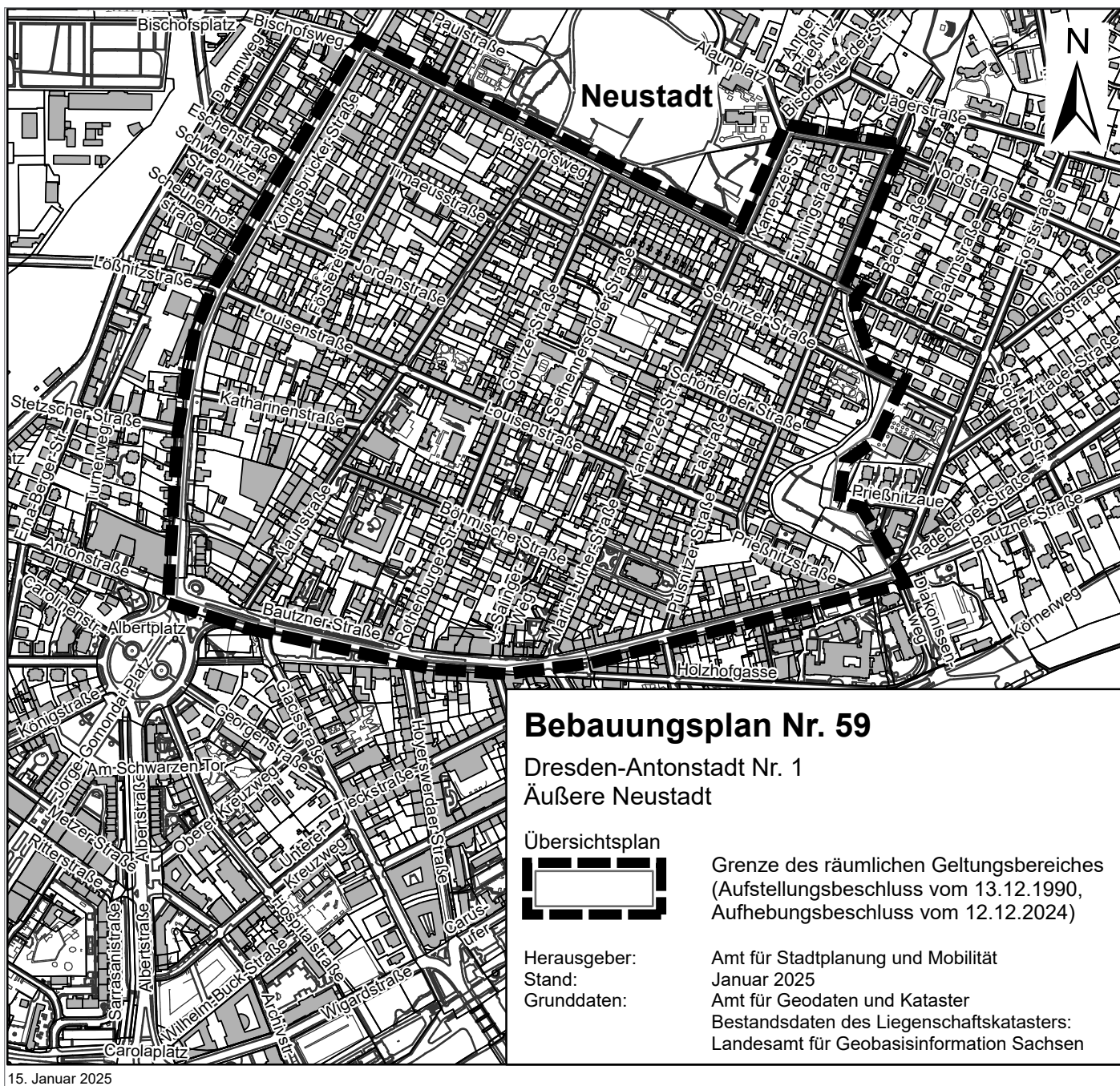
Grunddaten:

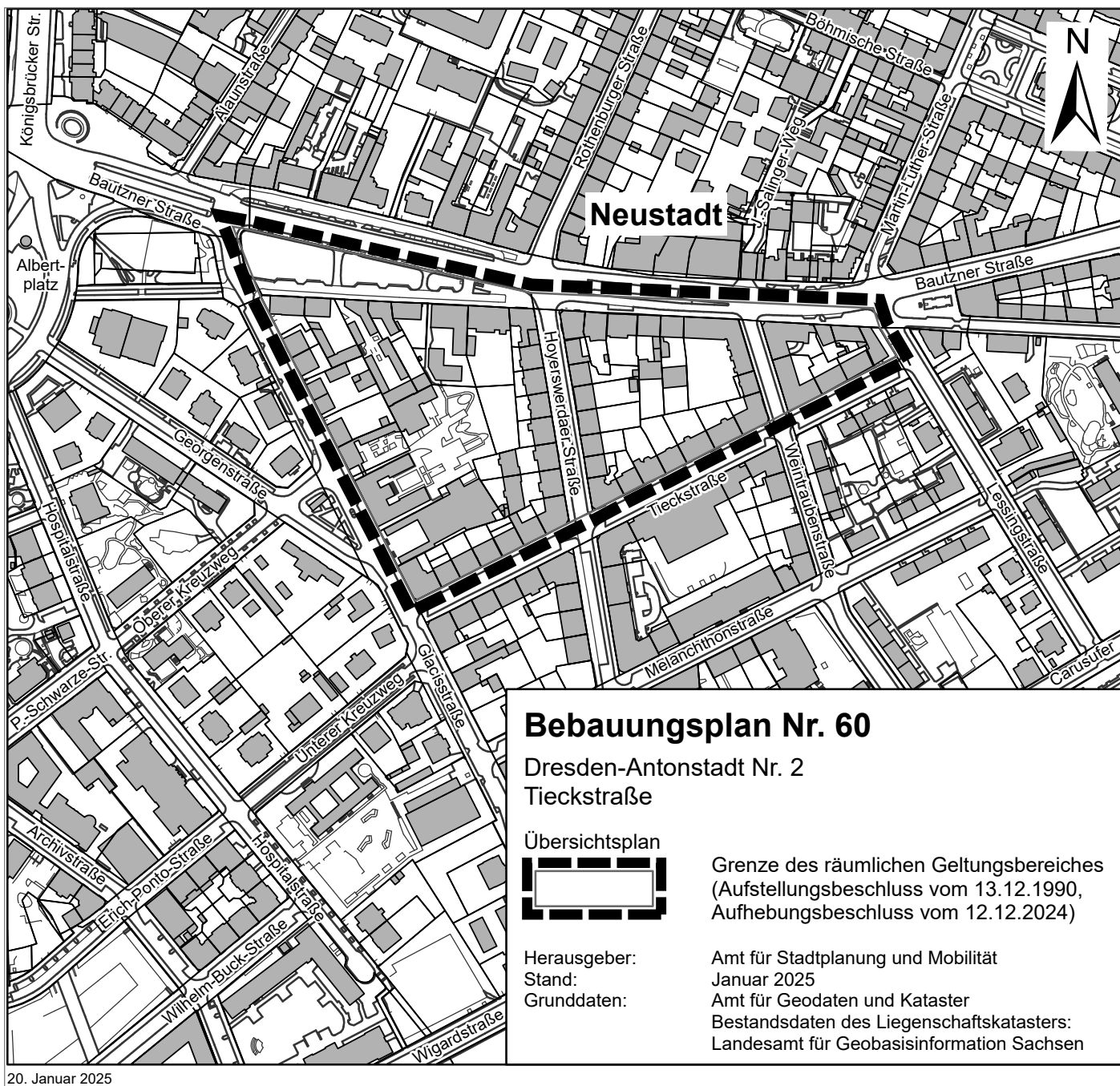
Amt für Geodaten und Kataster

Bestandsdaten des Liegenschaftskatasters:

Landesamt für Geobasisinformation Sachsen







Bebauungsplan Nr. 60

Dresden-Antonstadt Nr. 2
Tieckstraße

Übersichtsplan



Grenze des räumlichen Geltungsbereiches
(Aufstellungsbeschluss vom 13.12.1990,
Aufhebungsbeschluss vom 12.12.2024)

Herausgeber:

Amt für Stadtplanung und Mobilität

Stand:

Januar 2025

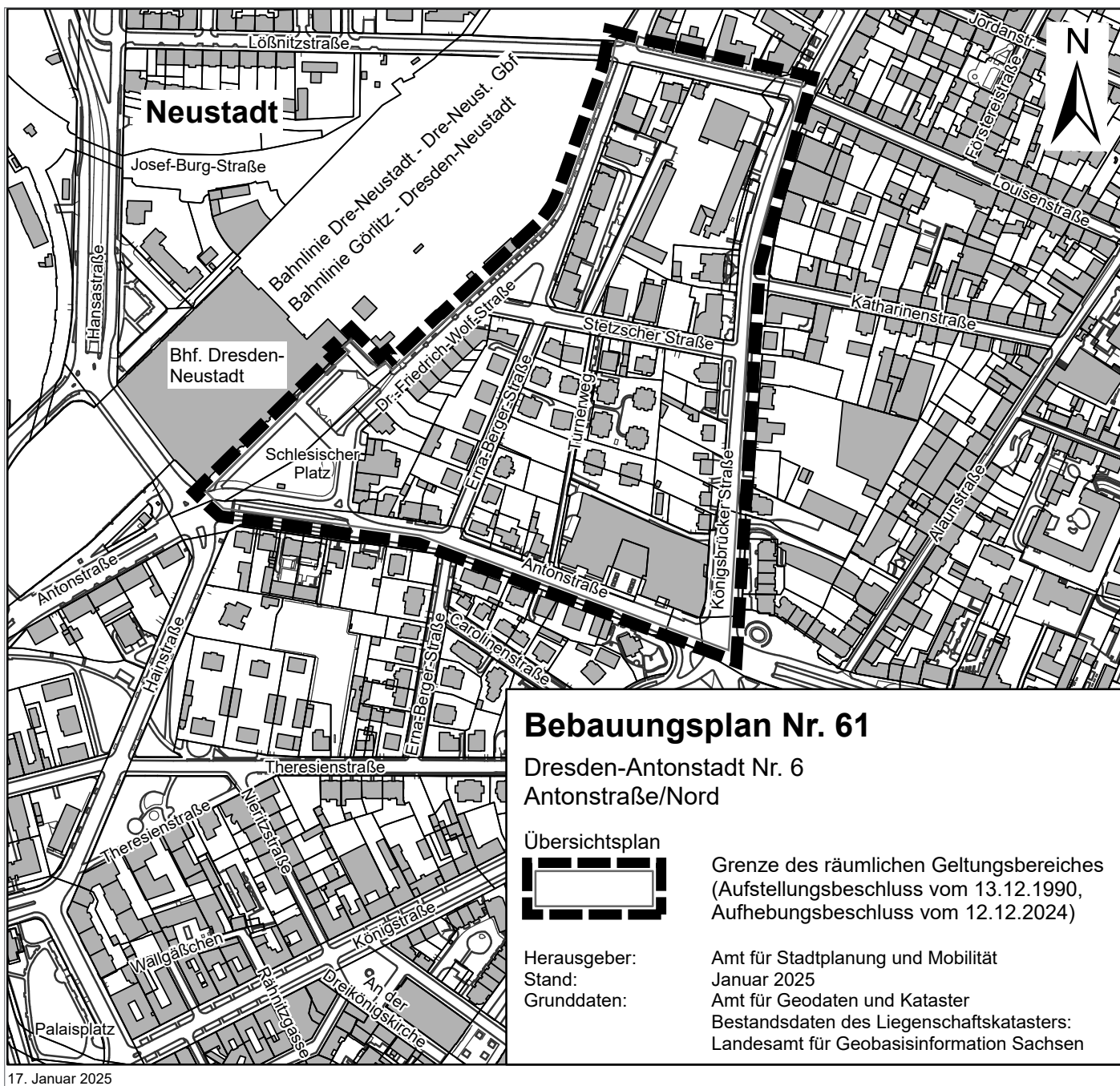
Grunddaten:

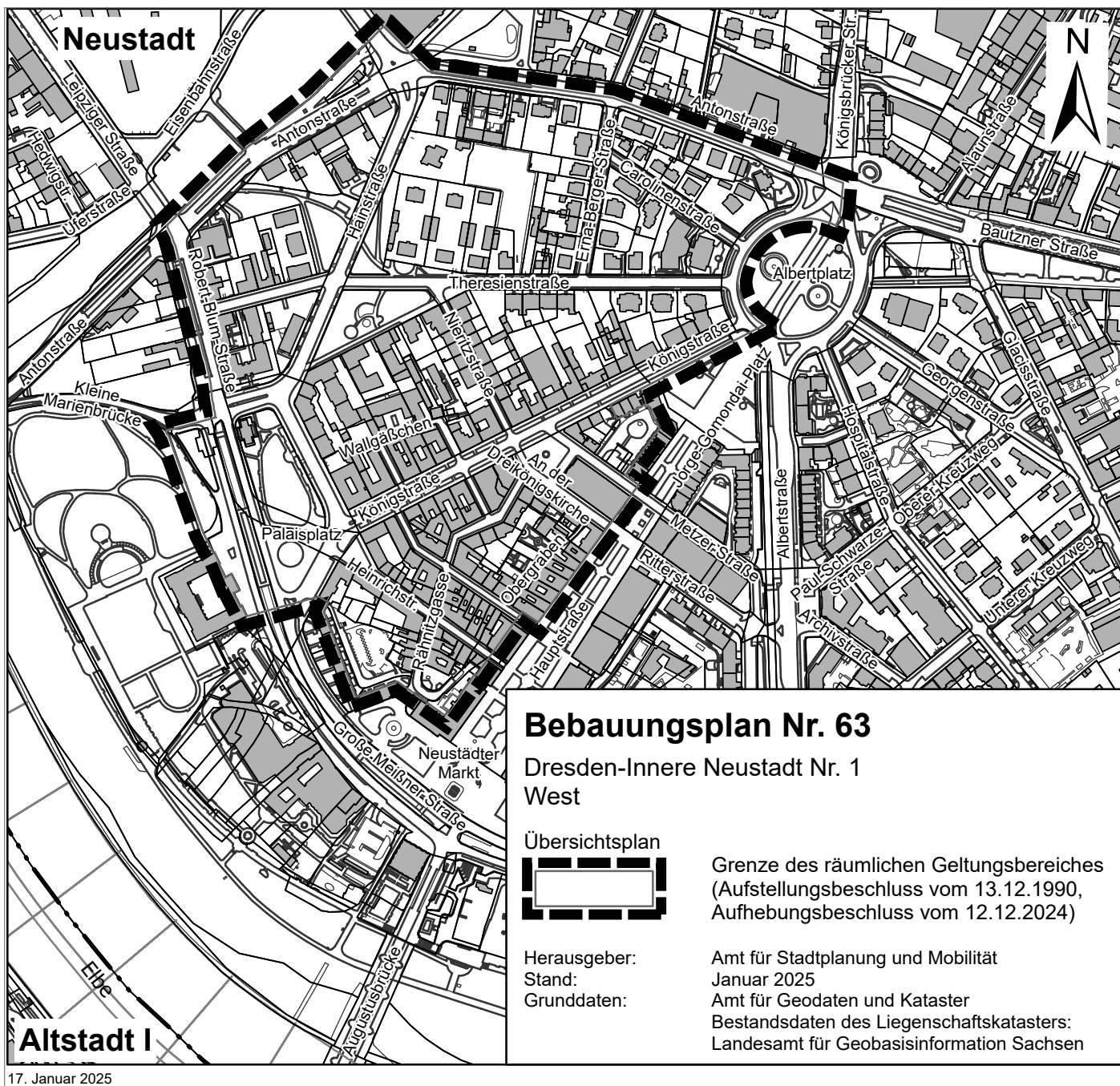
Amt für Geodaten und Kataster

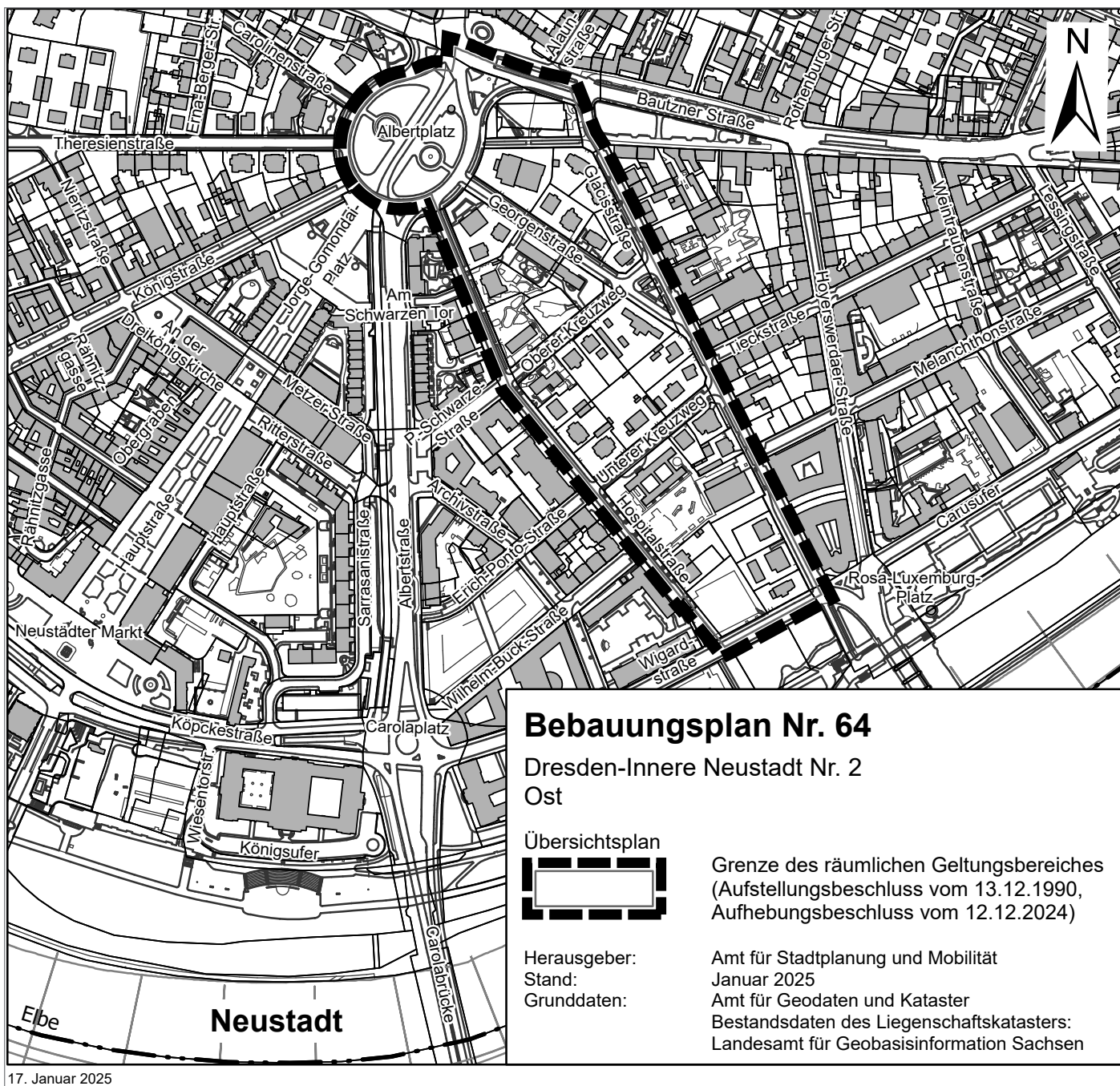
Bestandsdaten des Liegenschaftskatasters:

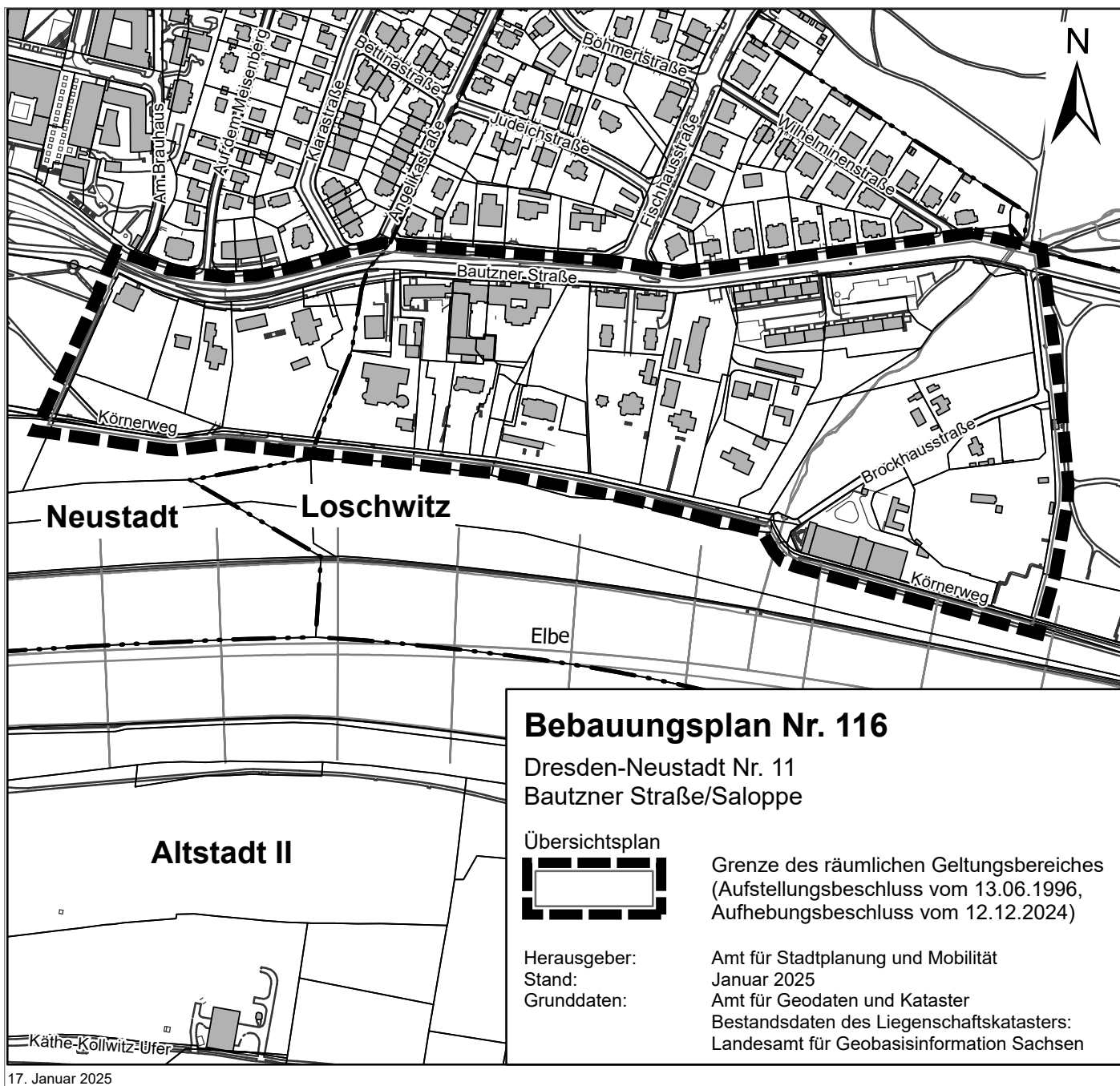
Landesamt für Geobasisinformation Sachsen

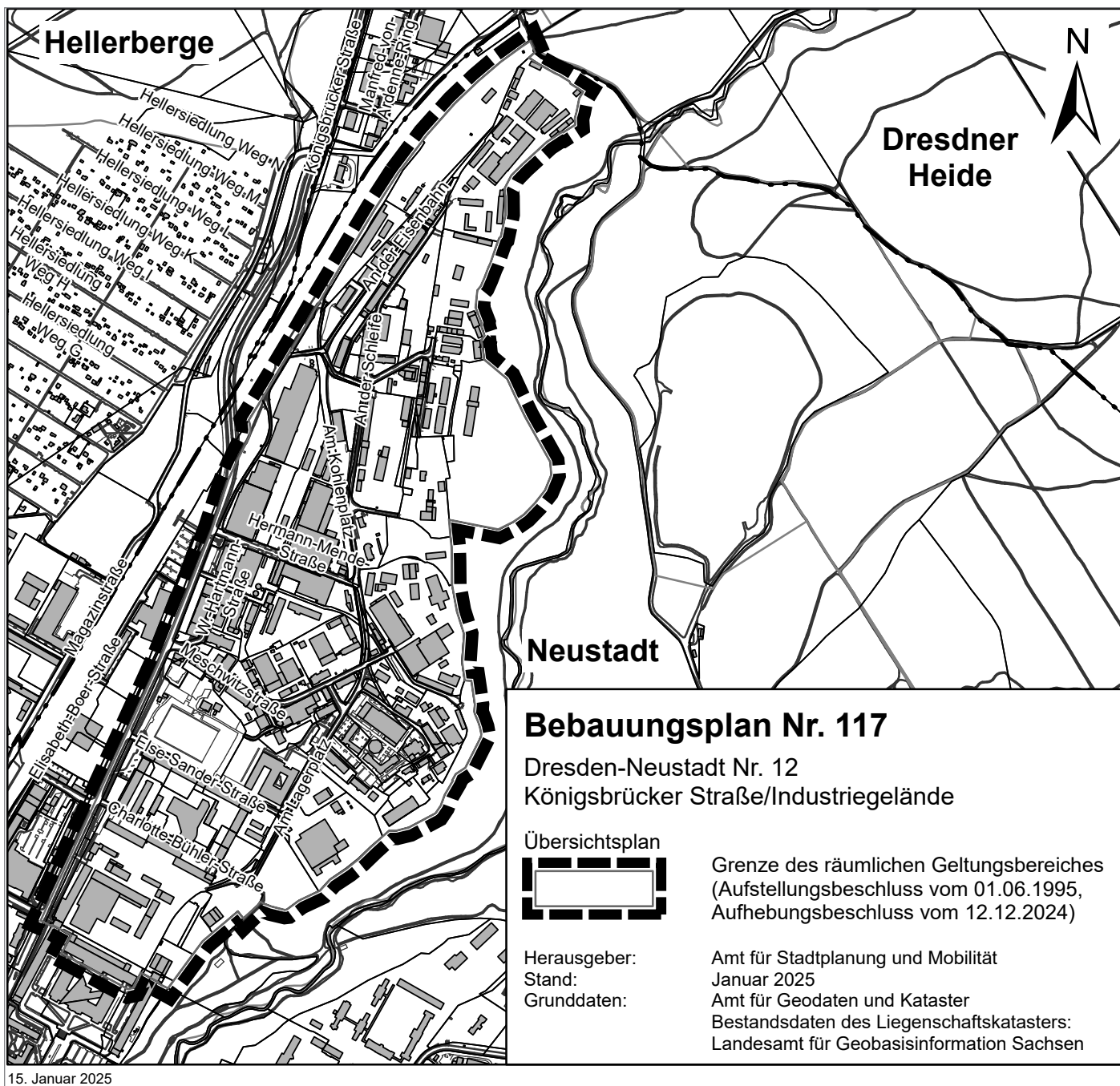
20. Januar 2025

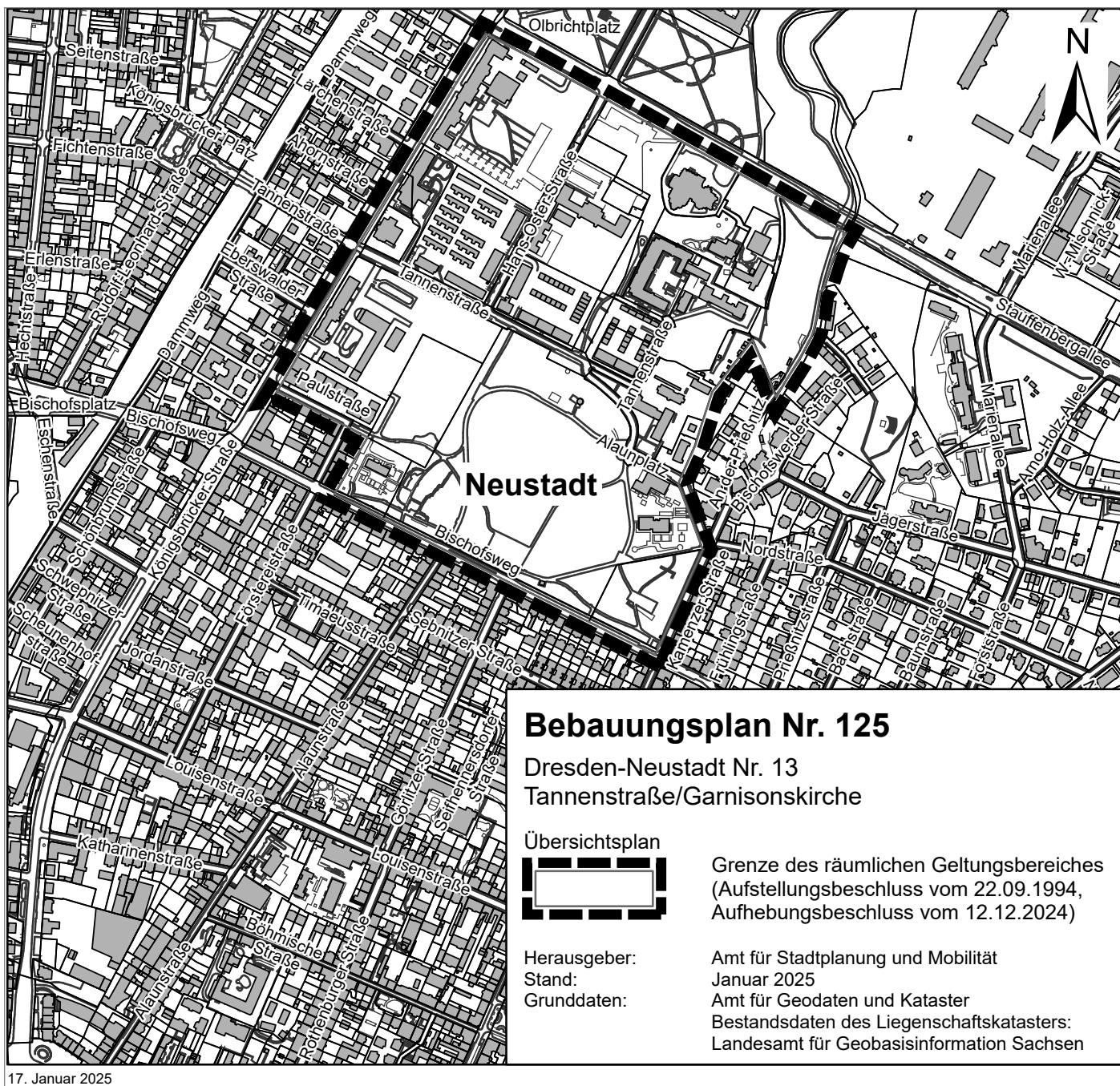


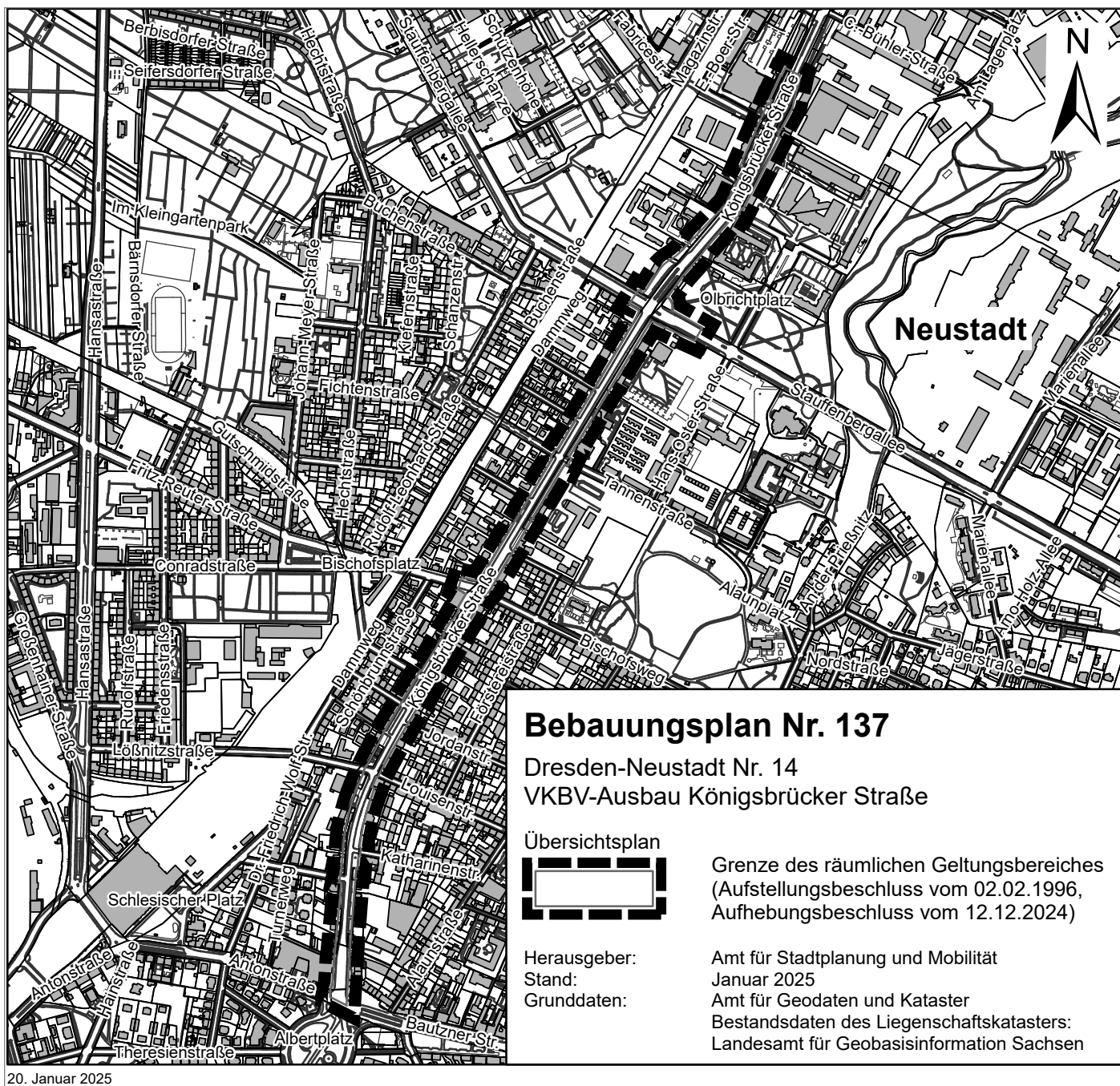


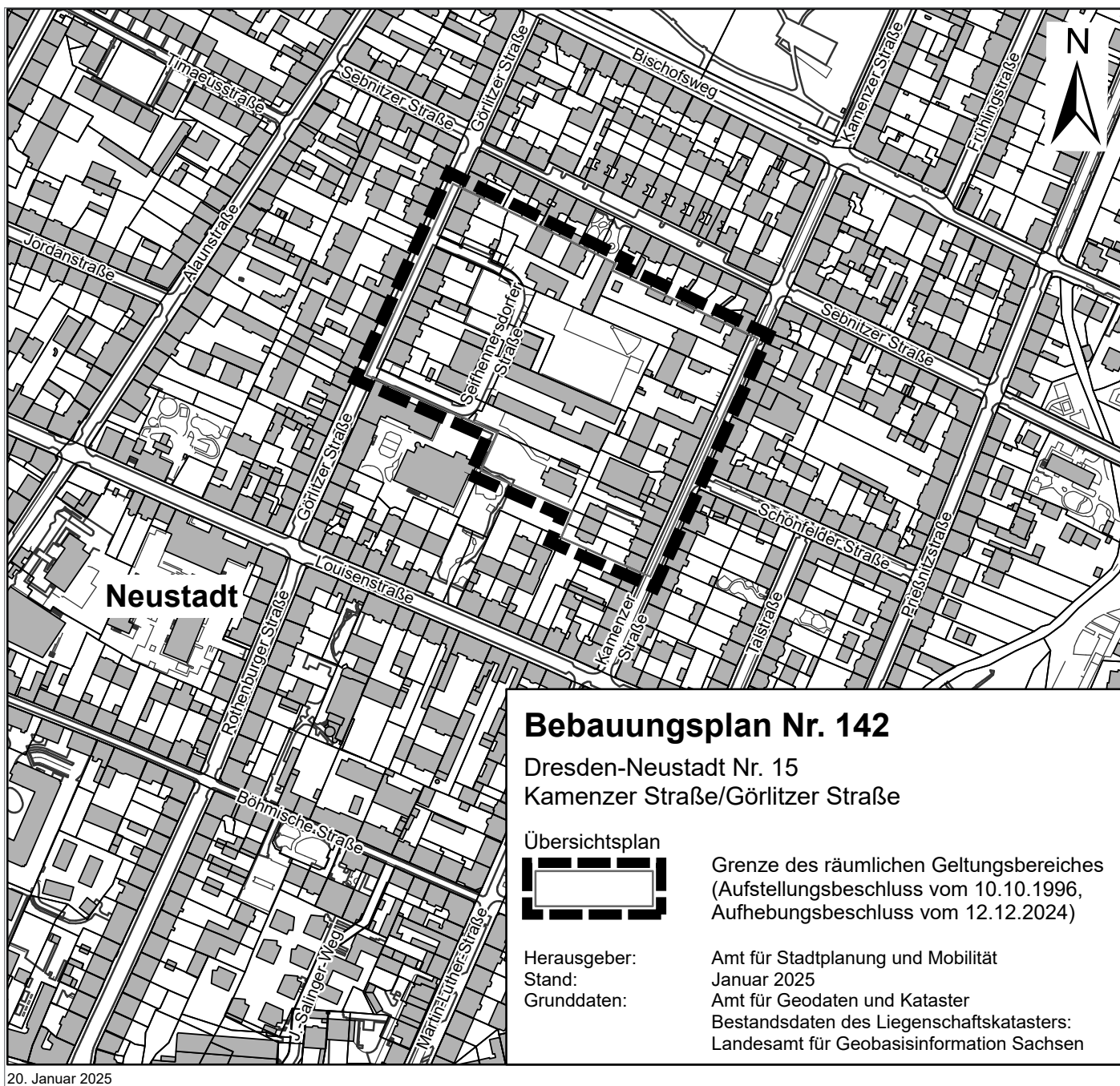












Bebauungsplan Nr. 142

Dresden-Neustadt Nr. 15

Kamenzer Straße/Görlitzer Straße

Übersichtsplan



Grenze des räumlichen Geltungsbereiches
(Aufstellungsbeschluss vom 10.10.1996,
Aufhebungsbeschluss vom 12.12.2024)

Herausgeber:

Amt für Stadtplanung und Mobilität

Stand:

Januar 2025

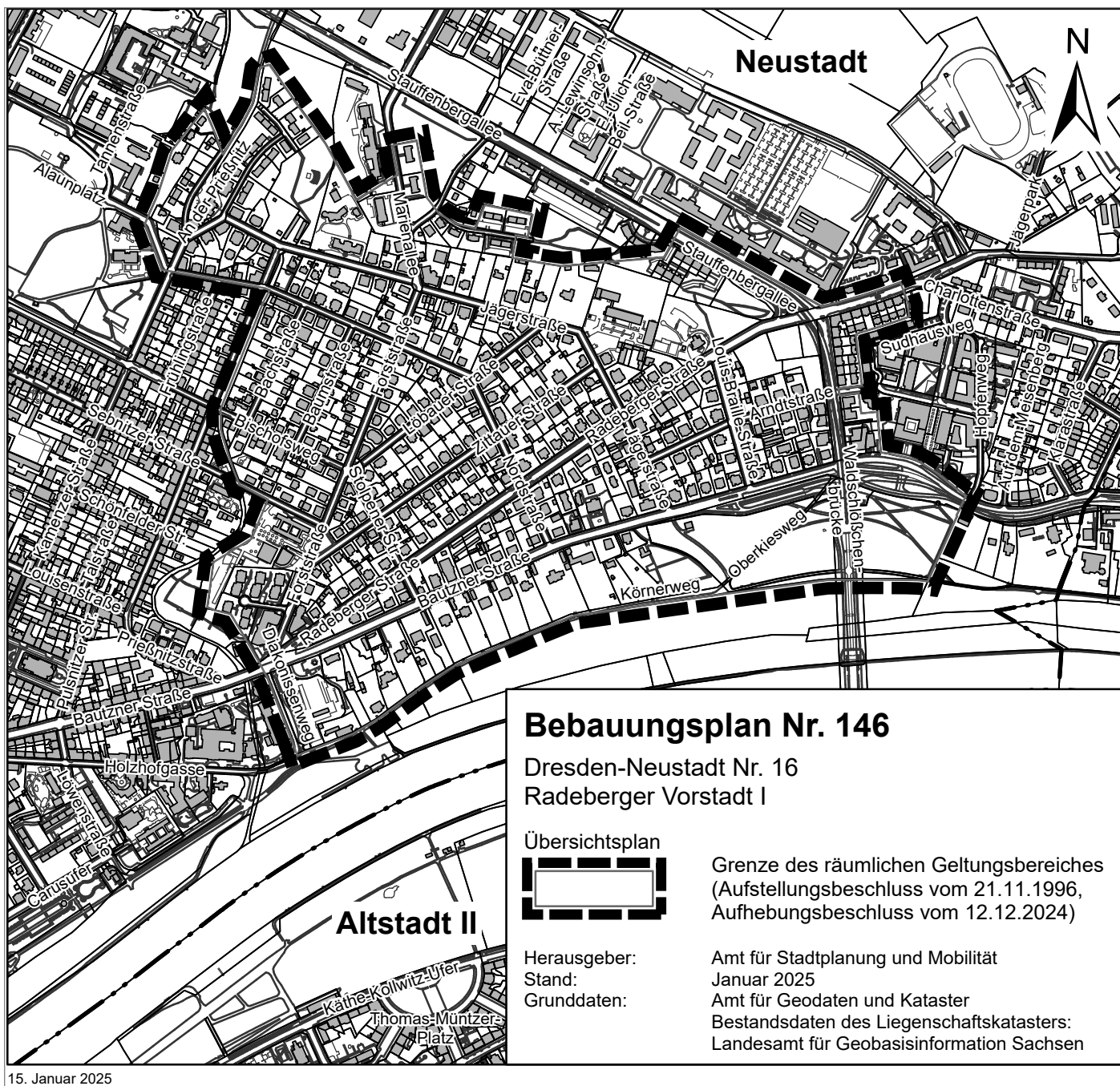
Grunddaten:

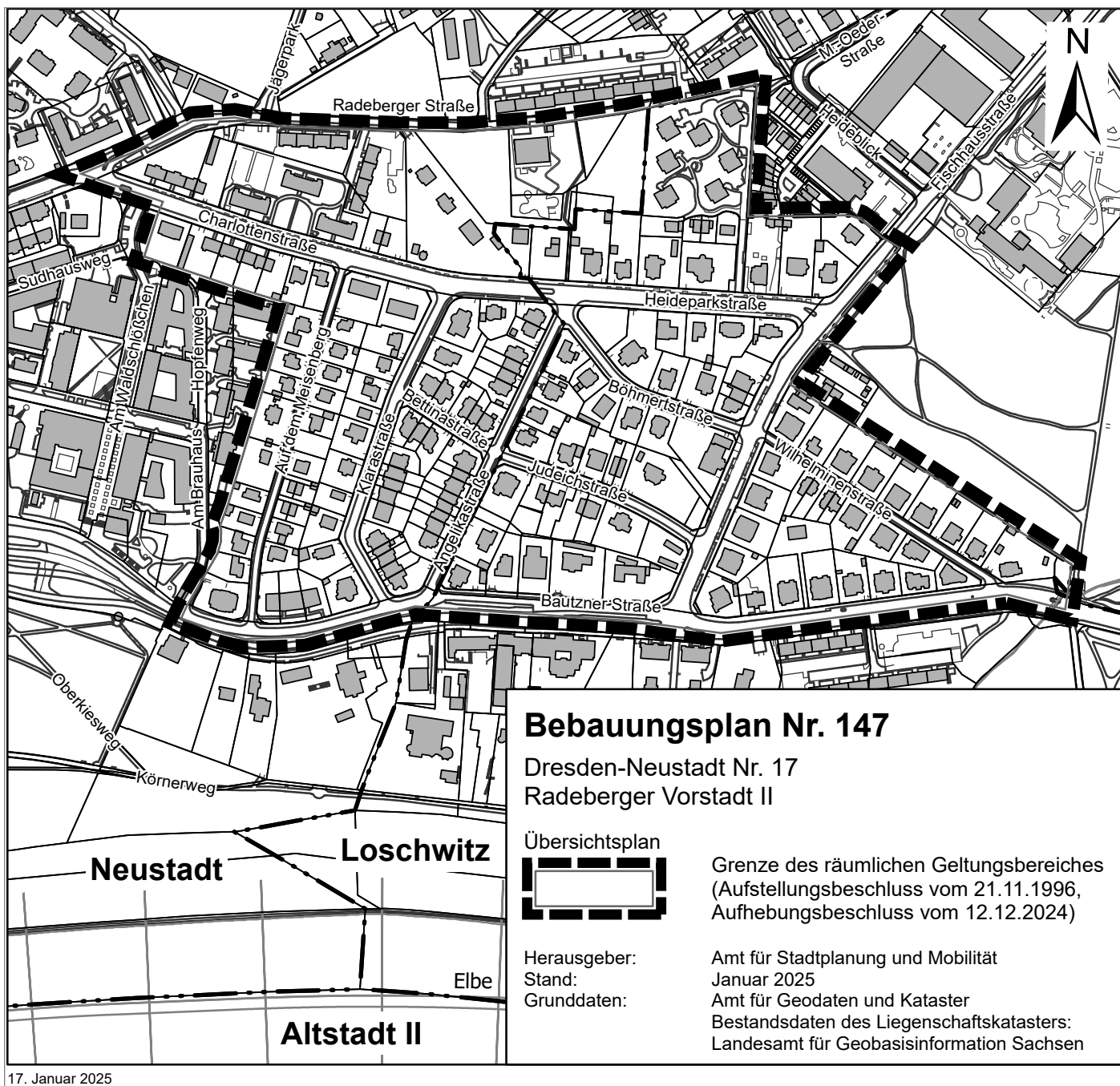
Amt für Geodaten und Kataster

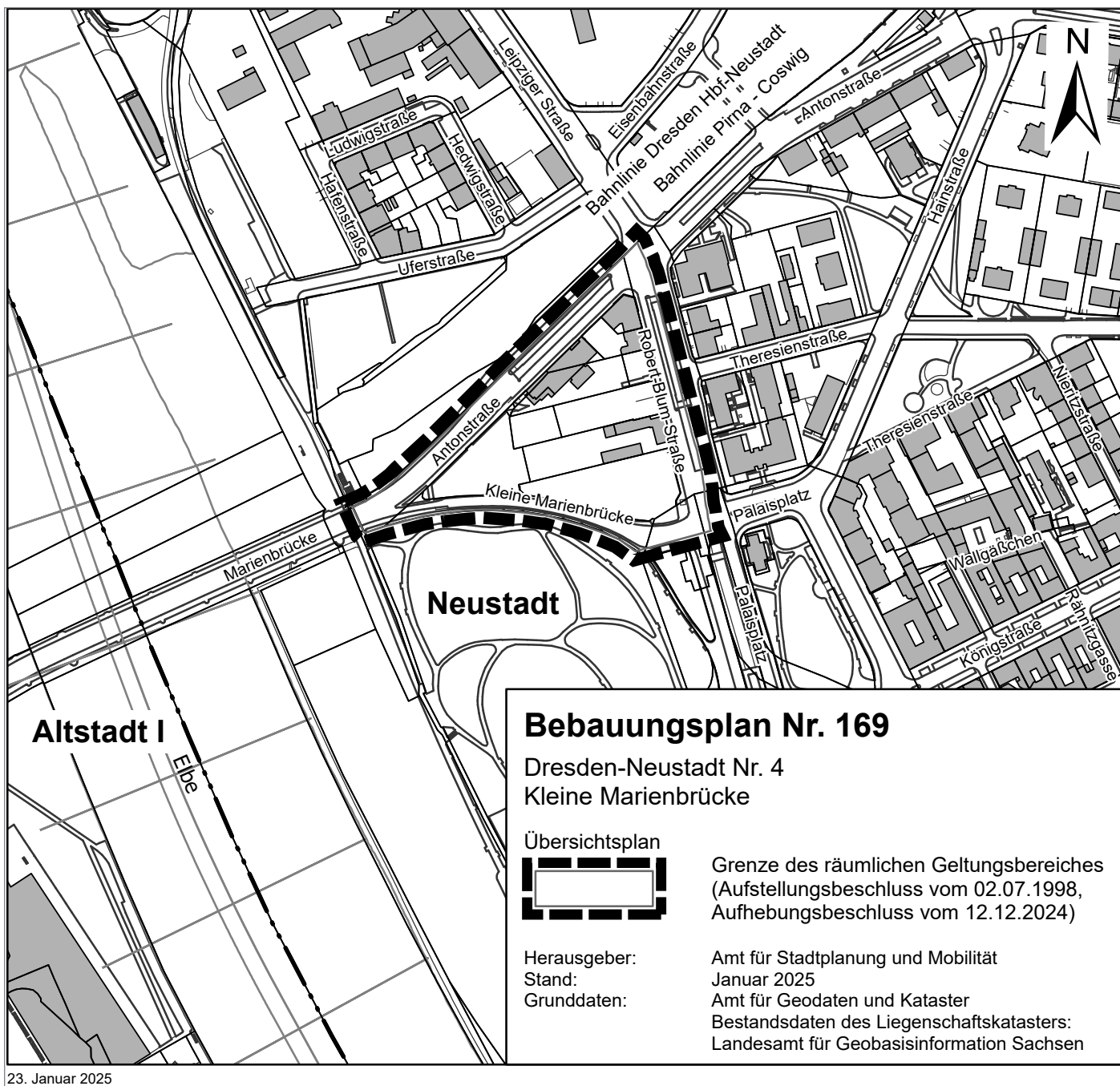
Bestandsdaten des Liegenschaftskatasters:

Landesamt für Geobasisinformation Sachsen

20. Januar 2025







23. Januar 2025

