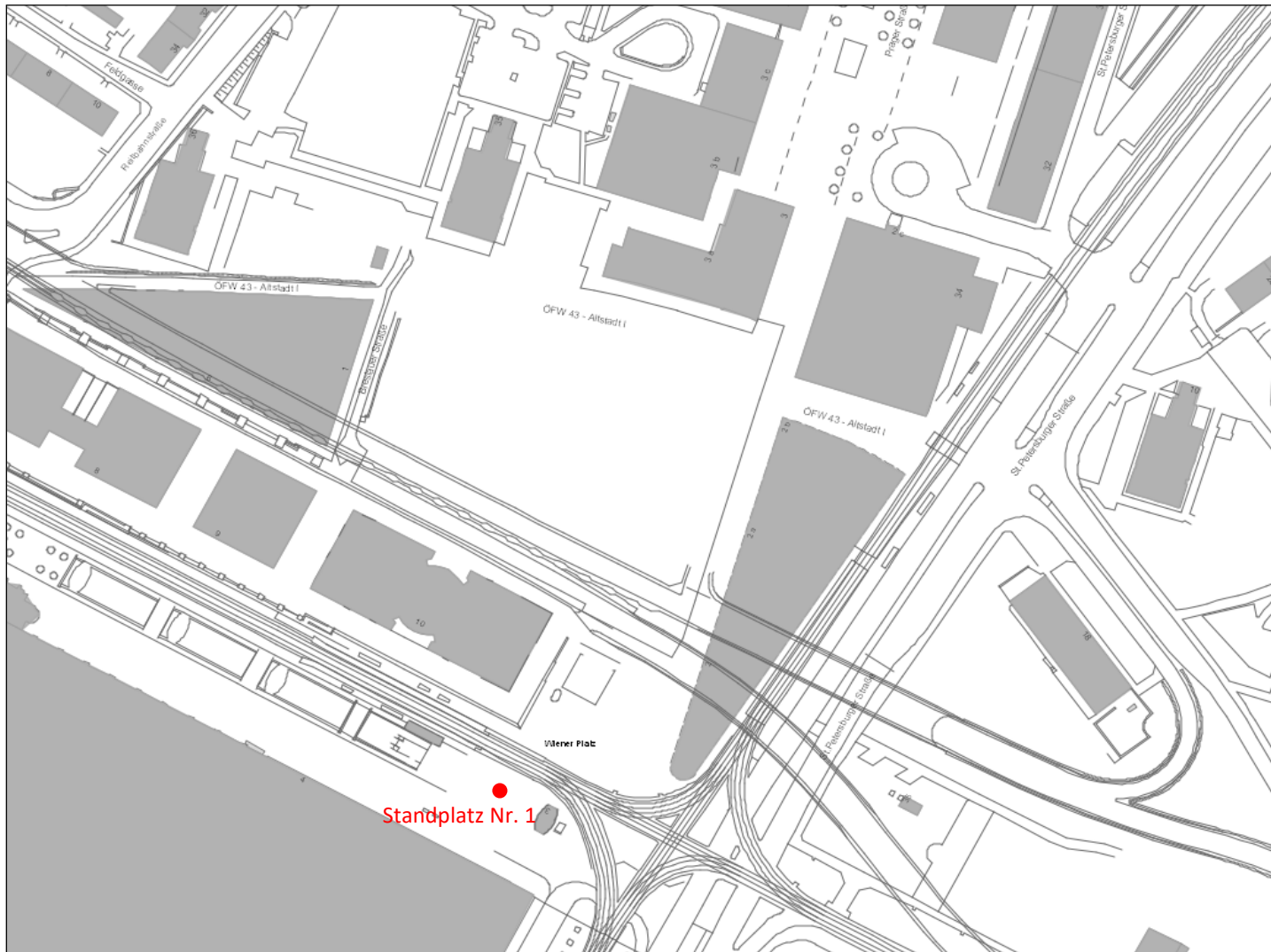


Sortiment	Standplatz/ Standortbereich	Numm er	Straße	Straßenabschnitt	Standplatz- nummer
Fahrkarten- verkauf für Stadtrundfahr- ten	Standplatz	1	Wiener Platz	(040) zwischen Hauptbahnhof und Prager Straße	1
	Standplatz	2	Seestraße	(030) Ecke Dr.-Külz-Ring	2
	Standplatz	3	Kreuzstraße	(040) An der Kreuzkirche, Höhe Hausnummer 2	3
	Standplatz	4	Wilsdruffer Straße	(030) Ecke Galeriestraße	4
	Standplatz	5	Taschenberg	(020) zwischen Residenzschloss und Hotel	5
	Standplatz	6	Sophienstraße	(041) Ecke Kleine Brüdergasse	6
	Standplatz	7	Postplatz	(090) südlich des Trinkbrunnens	7
	Standplatz	8	Chiaveriegasse	(020) Richtung Sophienstraße	8
	Standplatz	9	Terrassenufer	(045) östlich gegenüber Einmündung Münzgasse	9
	Standplatz	10	Schloßplatz	(010) südlich des Denkmals für Friedrich August I.	10
	Standplatz	11	Theaterplatz	(010) Zwingerseitige Gehbahn	11
	Standplatz	12	Neustädter Markt	(020) westlich des Goldenen Reiters	12
Verkauf von Eis	Standplatz	13	Theaterplatz	(010) zwingerseitige Gehbahn	13
	Standplatz	14	Postplatz	(090) nördlich des Trinkbrunnens	14
	Standplatz	15	Schloßplatz	(010) Aufpflasterung westlich des Denkmals	15
	Standplatz	16	Terrassenufer	(070) Auffahrtsrampe zum Schloßplatz	16
Verkauf von Losen	Standplatz	17	Prager Straße Nord	(040) in Höhe Trompeterstraße	17
	Standplatz	18	Schloßplatz	(010) Aufpflasterung nördlich des Denkmals	18
Verkauf von Souvenirs	Standortbereich	19	Im Standortbereich 19 befinden sich fünf Standplätze: Diese sind von der Augustusstraße (010) bis hin zum Schloßplatz (010) mit den Standplatznummern 19.1 bis 19.5 verteilt.		

Erklärung zu Souvenirs: Der Bezug auf Dresden oder Sachsen kann nicht durch Aufkleber oder Etikettierung hergestellt werden.

Ambulanter Handel - Sortiment Fahrkarten für Stadtrundfahrten

Lageplan Wiener Platz



Copyright © Landeshauptstadt Dresden, Stand: Juli 2023

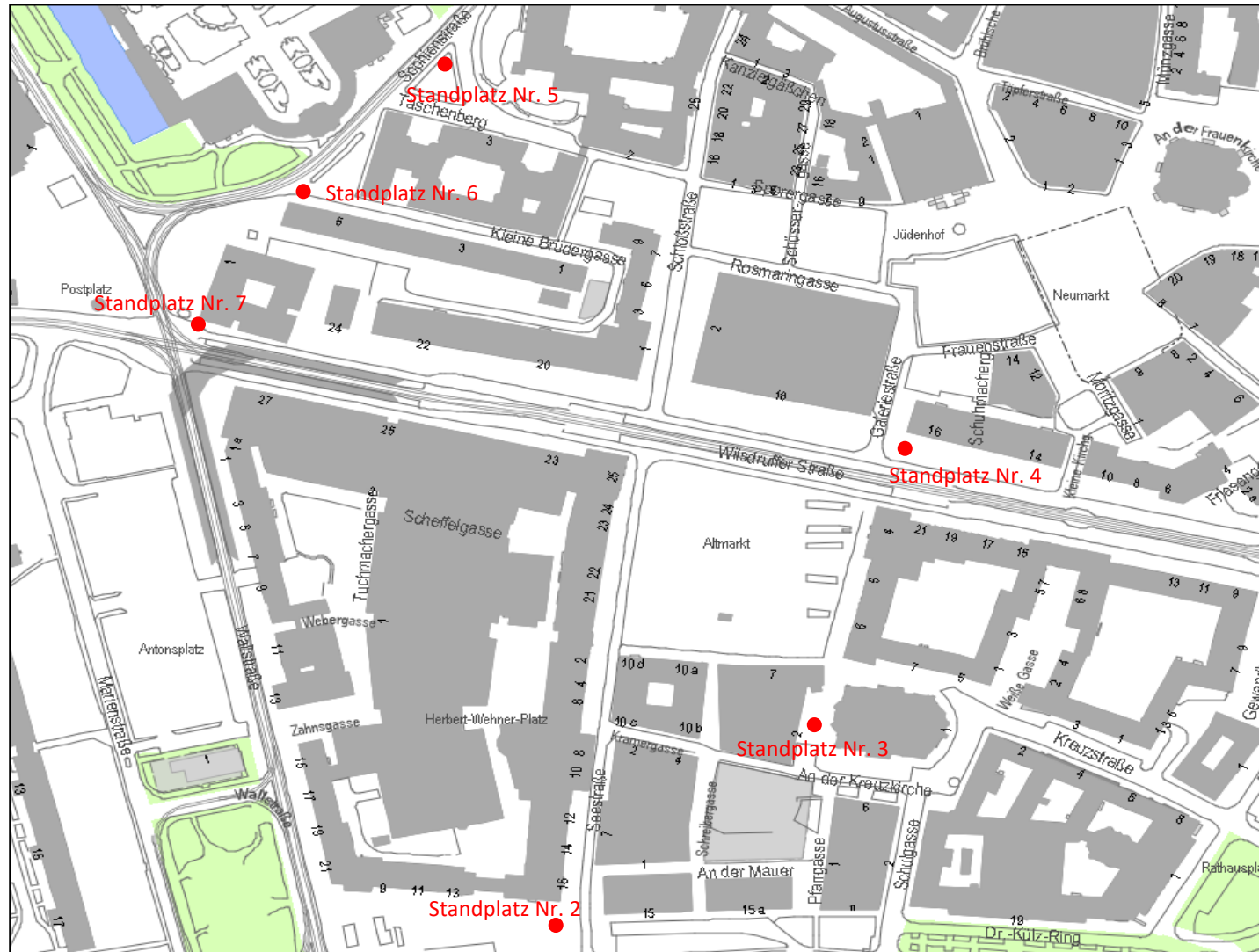


Dresden.
Dresdener

Standplatz Nr. 1
Wiener Platz, zwischen
Hauptbahnhof und Prager
Straße

Ambulanter Handel - Sortiment Fahrkarten für Stadtrundfahrten

Lageplan Dr.-Külz-Ring/Kreuzstraße/Wilsdruffer Straße/Taschenberg/Sophienstraße/Postplatz



Standplatz Nr. 2:

Seestraße,
Ecke Dr.-Külz-Ring

Standplatz Nr. 3:

An der Kreuzkirche, Höhe
Hausnummer 2

Standplatz Nr. 4:

Wilsdruffer Straße,
Ecke Galeriestraße

Standplatz Nr. 5:

Taschenberg, zwischen Resi-
denzschloss und Hotel

Standplatz Nr. 6:

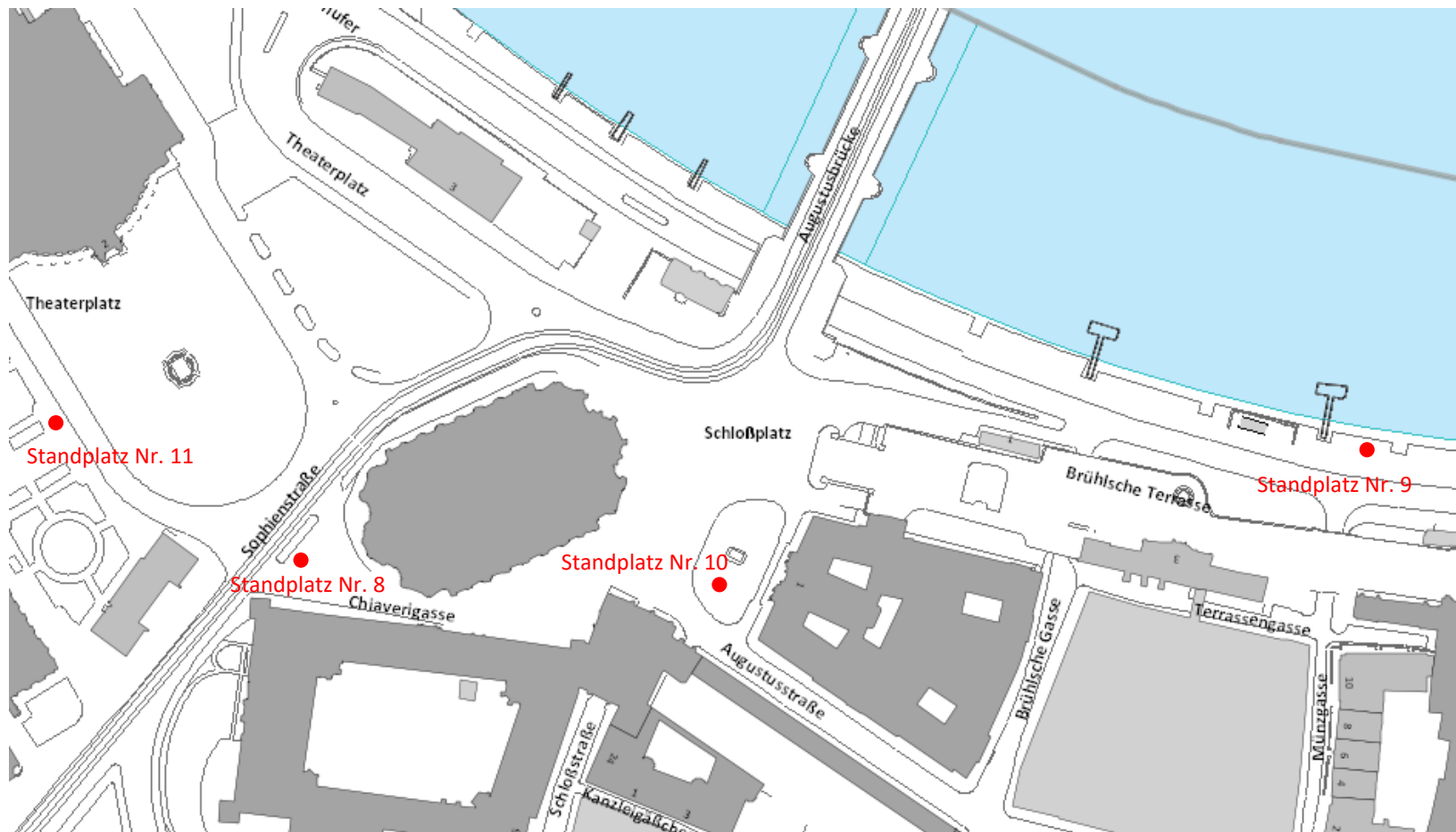
Sophienstraße,
Ecke Kleine Brüdergasse

Standplatz Nr. 7:

Postplatz, südlich des Trink-
brunnens

Ambulanter Handel - Sortiment Fahrkarten für Stadtrundfahrten

Lageplan Theaterplatz/Schloßplatz/Terrassenufer



Copyright © Landeshauptstadt Dresden, Stand: Juli 2023

Standplatz Nr. 8:
Chiaverigasse, Richtung
Sophienstraße

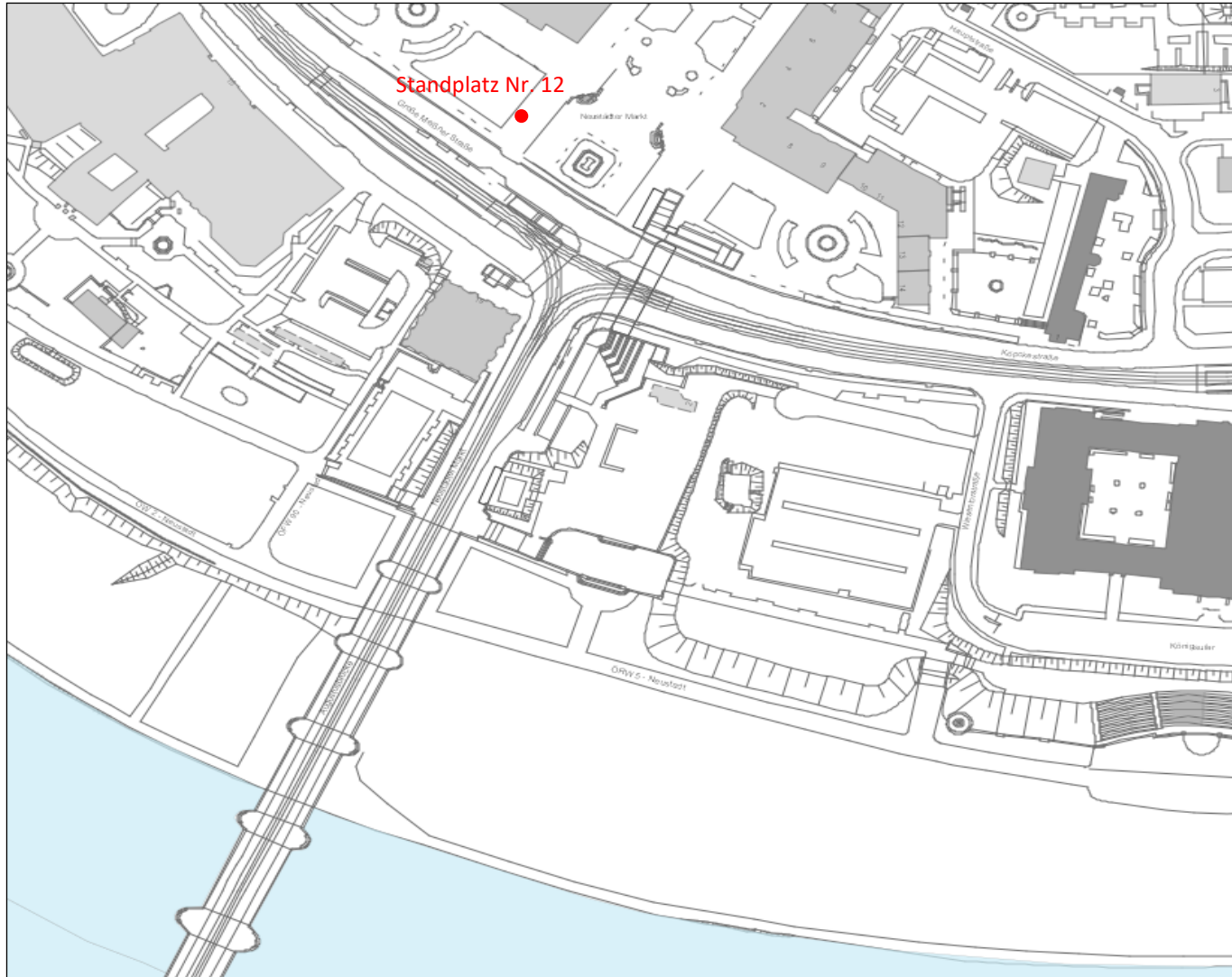
Standplatz Nr. 9:
Terrassenufer, östlich ge-
genüber Einmündung
Münzgasse

Standplatz Nr. 10:
Schloßplatz, südlich des
Denkmals für Friedrich
August I.

Standplatz Nr. 11:
Theaterplatz
Zwingerseitige Gehbahn

Ambulanter Handel - Sortiment Fahrkarten für Stadtrundfahrten

Lageplan Neustädter Markt



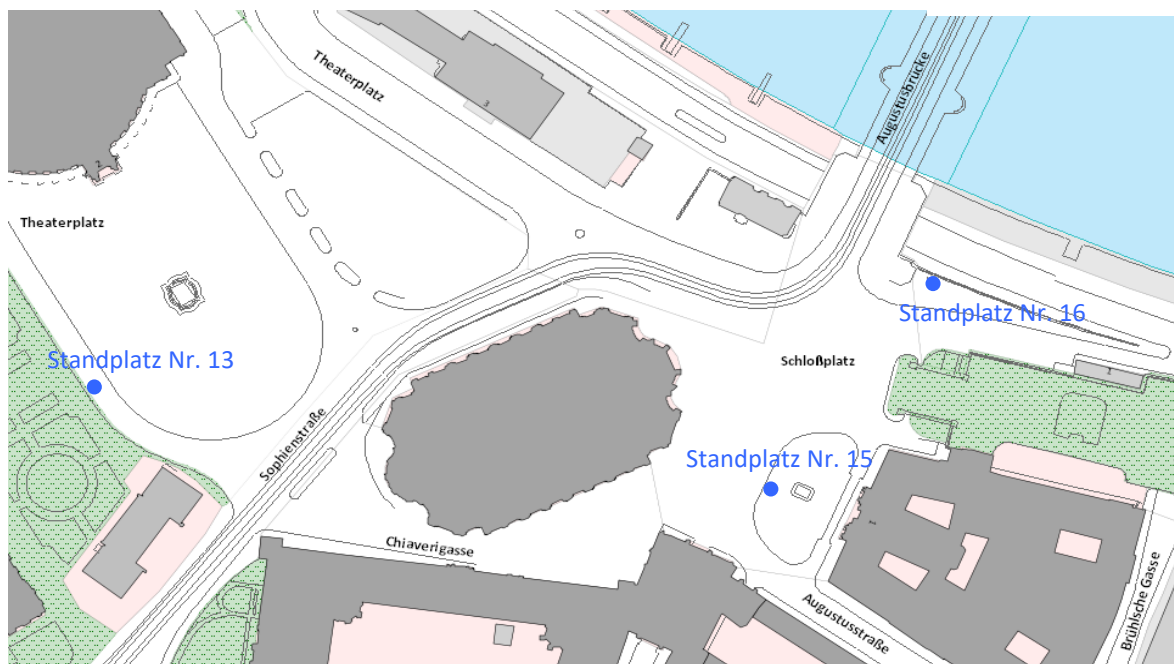
Copyright © Landeshauptstadt Dresden, Stand: Juli 2023



Dresden.
Dresdener

Standplatz Nr. 12:
Neustädter Markt,
westlich des Goldenen
Reiters

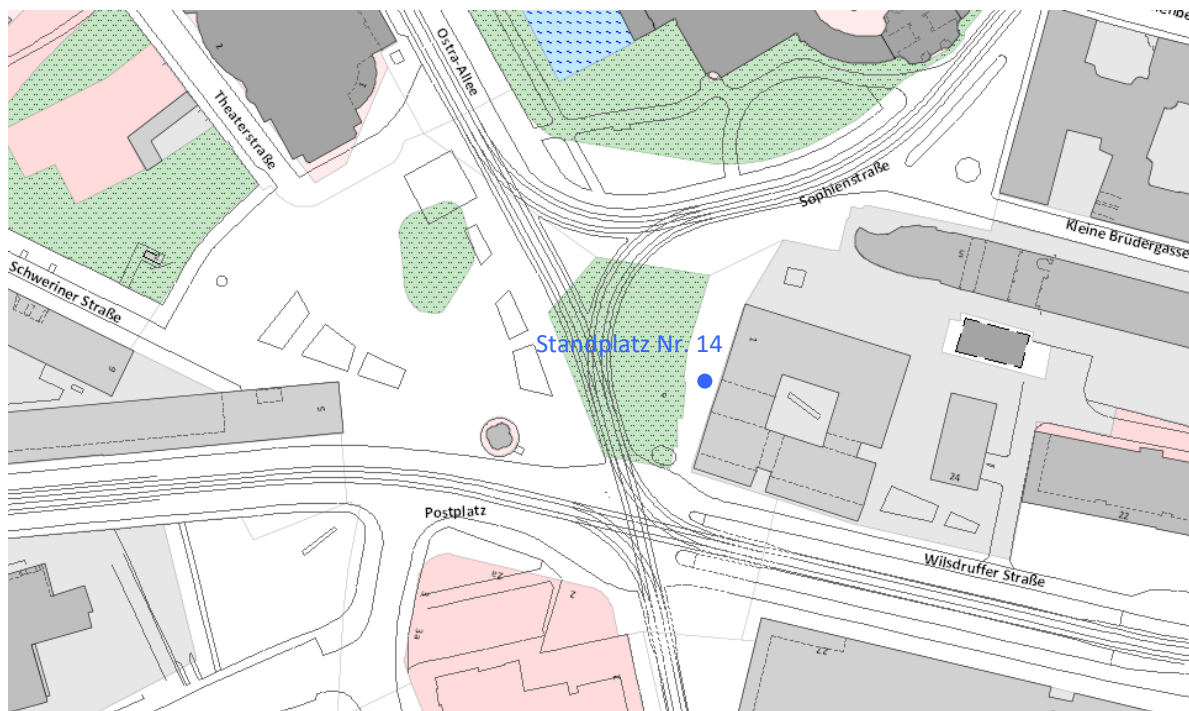
Ambulanter Handel - Sortiment Eis



Standplatz Nr. 13: Theaterplatz, Zwingerseitige Gehbahn

Standplatz Nr. 15: Schloßplatz, Aufpflasterung westlich des Denkmals

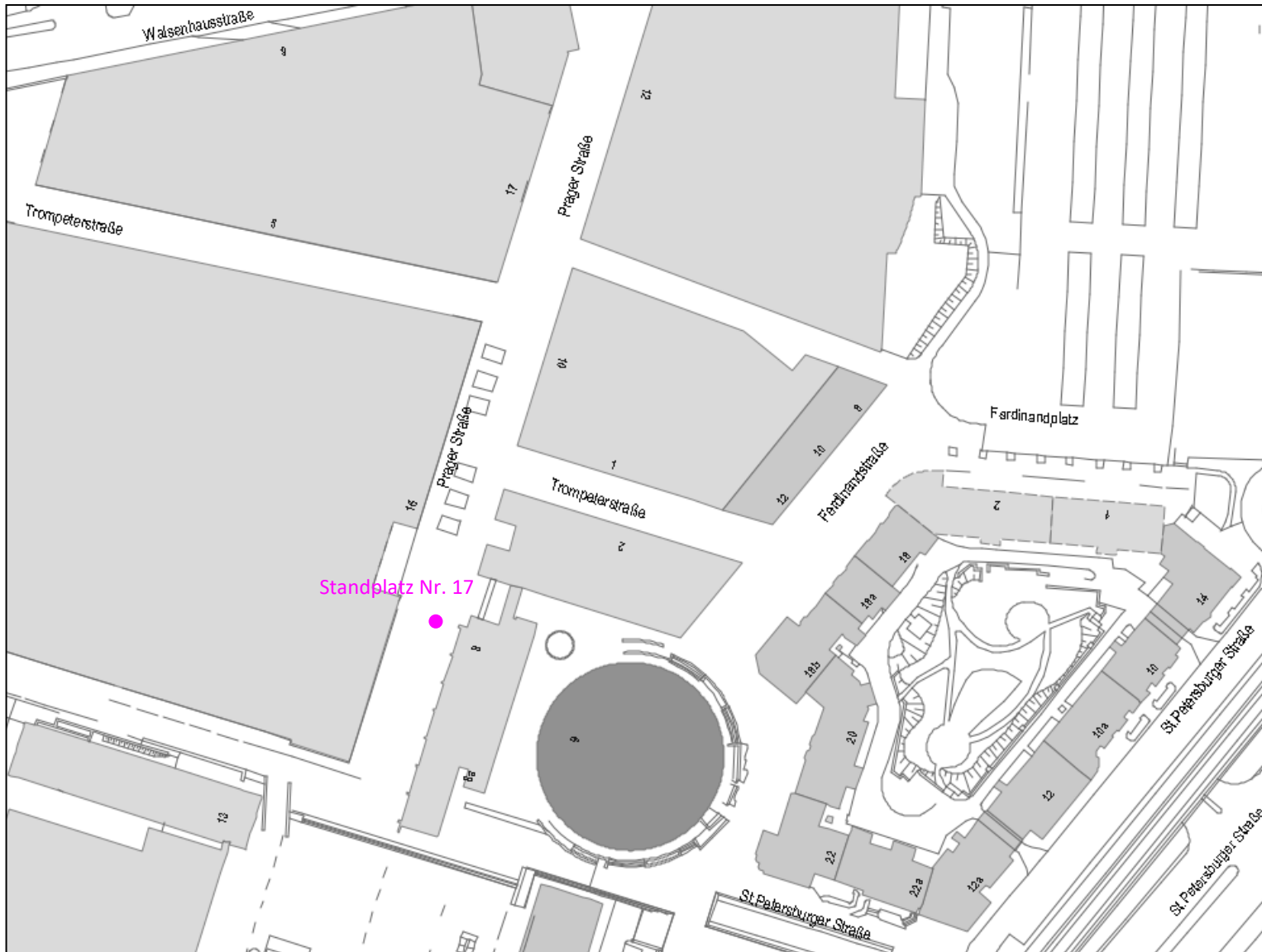
Standplatz Nr. 16: Terrassenufer, Auffahrtsrampe zum Schloßplatz



Standplatz Nr. 14: Postplatz, nördlich des Trinkbrunnens

Ambulanter Handel - Sortiment Lose

Lageplan Prager Straße



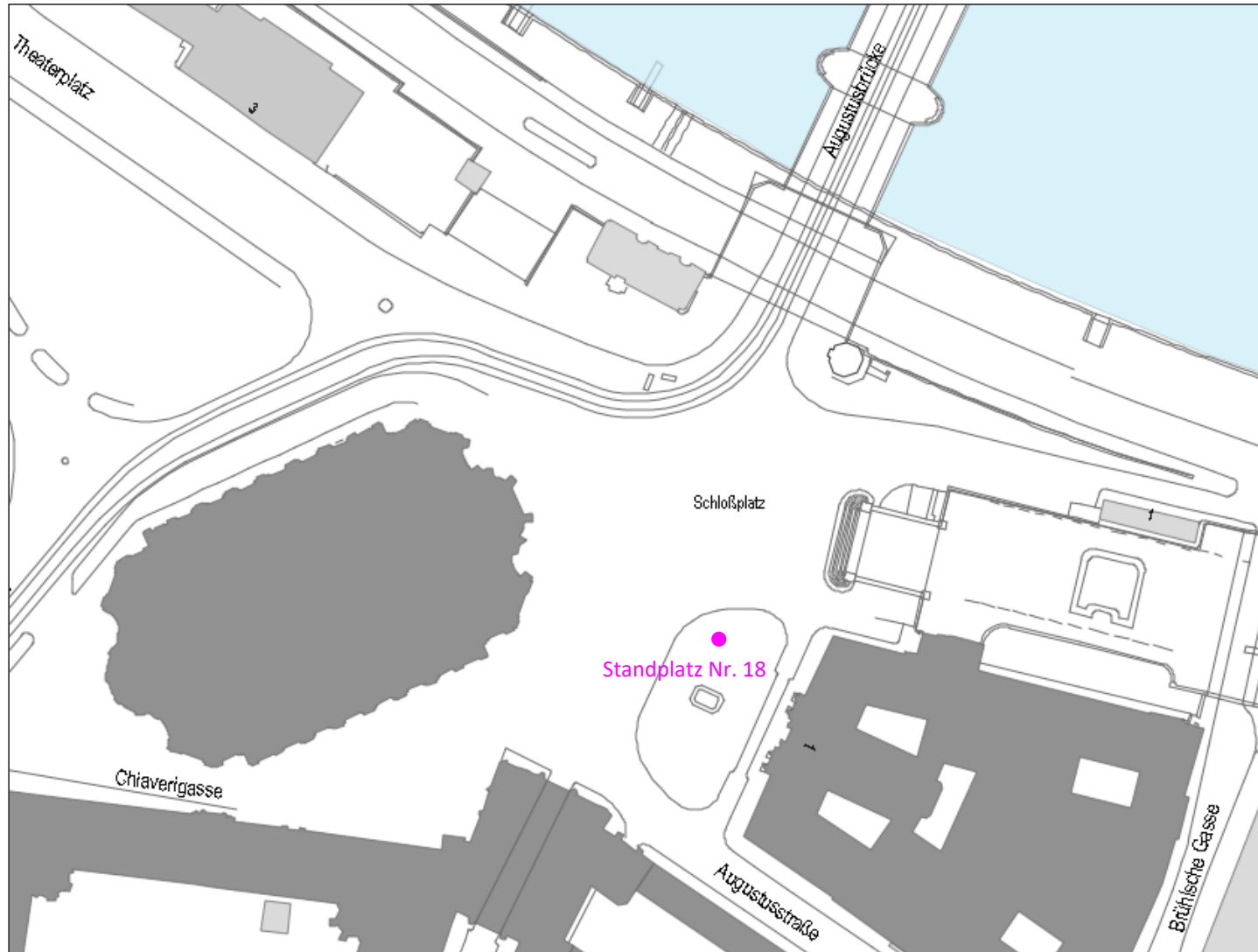
Dresden.
Dresdener



Standplatz Nr. 17:
Prager Straße Nord, in Höhe
Trompeterstraße

Ambulanter Handel - Sortiment Lose

Lageplan Theaterplatz/Schloßplatz



Copyright © Landeshauptstadt Dresden, Stand: Juli 2023



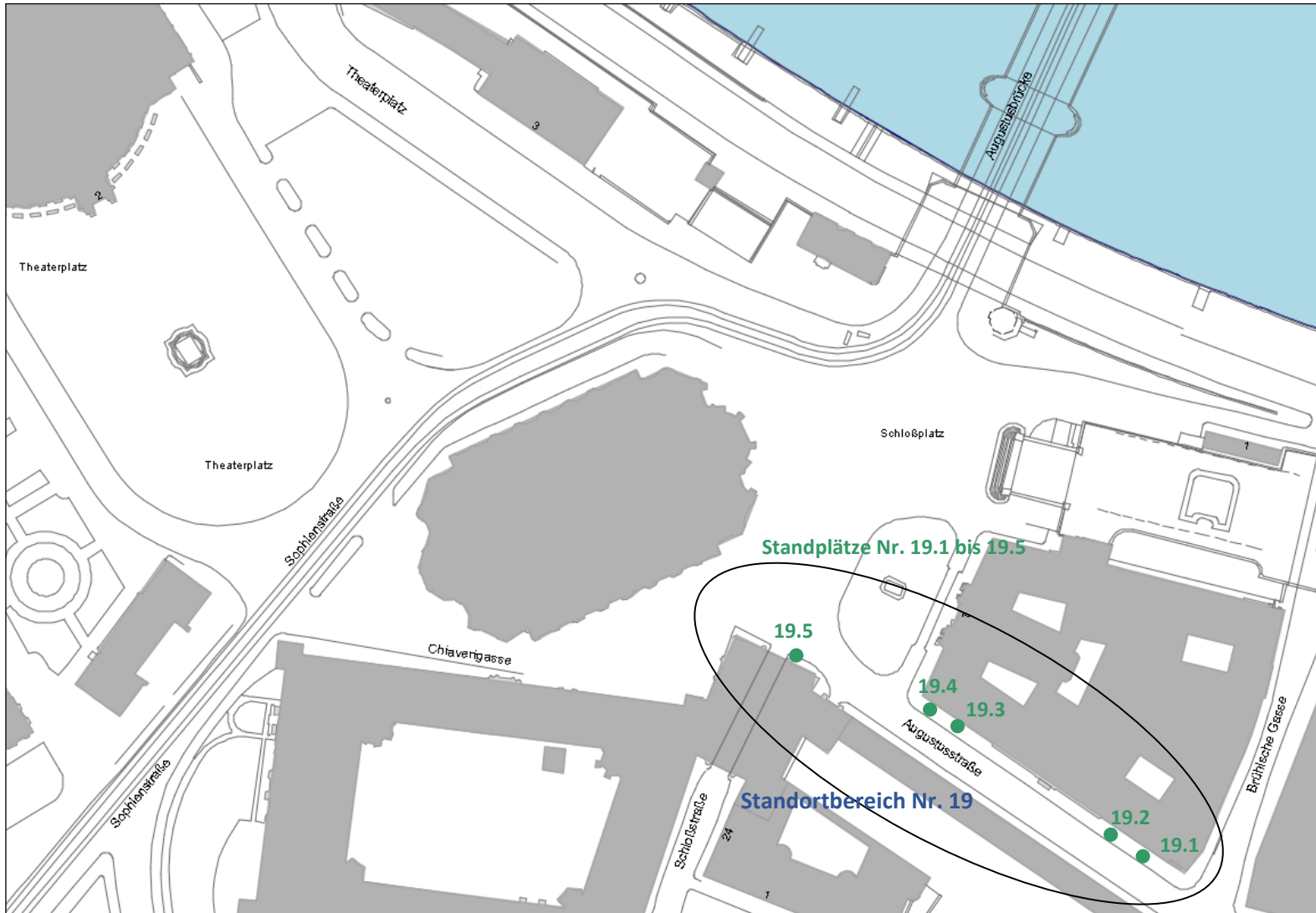
Dresden.
Dresdner

Standplatz Nr. 18:
Schloßplatz, Aufpflasterung
nördlich des Denkmals



Ambulanter Handel - Sortiment Souvenirs

Lageplan Augustusstraße/Schloßplatz



Standortbereich Nr. 19
beinhaltet die Standplätze:

Standplätze Nr. 19.1 bis 19.4:
Augustusstraße gegenüber dem
Fürstenzug von Brühlsche Gas-
se bis

Standplatz Nr. 19.5:
Schloßplatz,
neben Georgentor