Variante 8.7

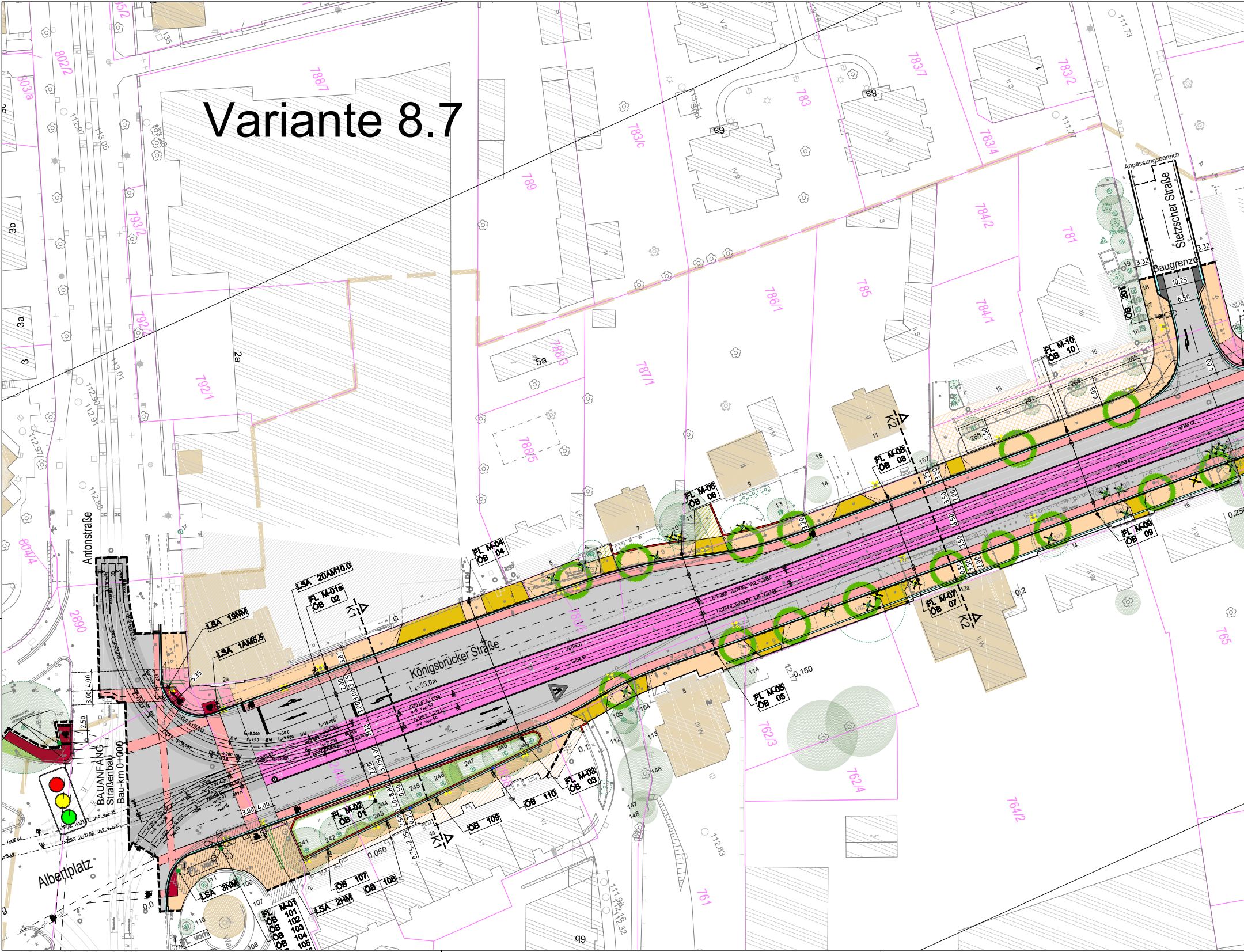
Königsbrücker Straße
LA=55,0m
Antonstraße
Albertplatz
Stetzscher Straße
Anpassungsbereich
Baugrenze
BAUANFANG Straßenbau Bau-km 0+000
LSA 20AM10.0
LSA 19NM
LSA 1AM5.5
LSA 3NM
LSA 2HM
FL M-01a ÖB 02
FL M-01 ÖB 101 ÖB 102 ÖB 103 ÖB 104 ÖB 105
FL M-02 ÖB 01
FL M-03 ÖB 03
FL M-04 ÖB 04
FL M-05 ÖB 05
FL M-06 ÖB 06
FL M-07 ÖB 07
FL M-08 ÖB 08
FL M-09 ÖB 09
FL M-10 ÖB 10
ÖB 107
ÖB 108
ÖB 109
ÖB 110
ÖB 201
K1
K2
802/2
803/a
793/2
792/1
788/7
789
783/c
783
783/7
783/2
783/4
784/2
781
786/1
785
784/1
787/1
788/3
788/5
804/4
2890
762/3
762/4
764/2
765
761
2a
3
3a
3b
5a
112,97
113,05
113,01
112,96
112,91
112,88
111,73
111,71
112,63

M:\16659\cad\PS\A3-3\LIB\PS3L0001.dwg

3400x420mm

erzeugt mit ProVI®

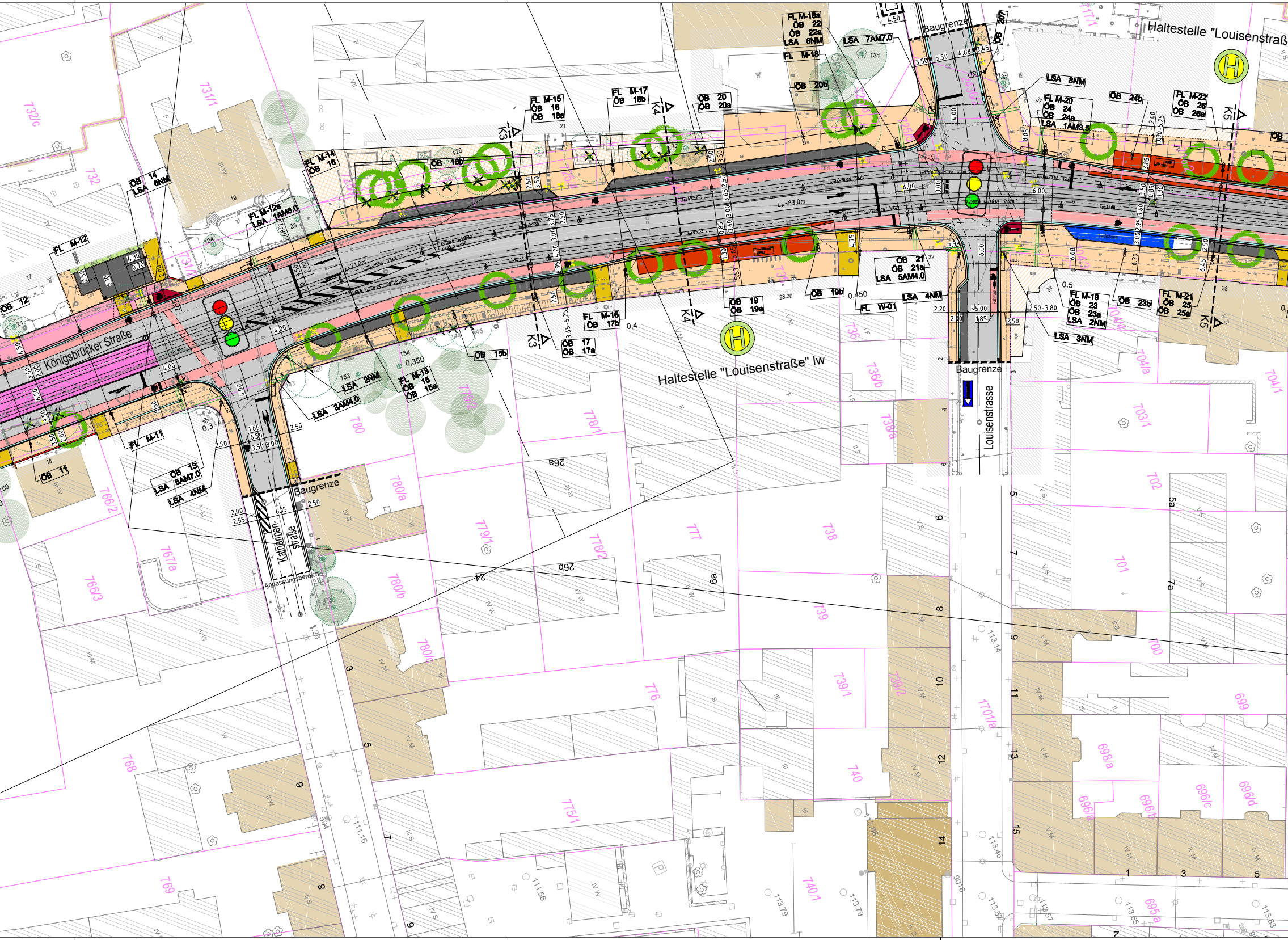
Königsbrücker Straße
Haltestelle "Louisenstraße" lw
Haltestelle "Louisenstraß
Louisenstrasse
Kamenzer Straße
Baugrenze
Anpassungsbereich
K3
K4
K5
LA=83,0m
LA=21,0m
FL M-11
FL M-12
FL M-12a
FL M-13
FL M-14
FL M-15
FL M-16
FL M-17
FL M-18
FL M-18a
FL M-19
FL M-20
FL M-21
FL M-22
FL W-01
ÖB 11
ÖB 12
ÖB 13
ÖB 14
ÖB 15
ÖB 15a
ÖB 15b
ÖB 16
ÖB 16b
ÖB 17
ÖB 17a
ÖB 17b
ÖB 18
ÖB 18a
ÖB 18b
ÖB 19
ÖB 19a
ÖB 19b
ÖB 20
ÖB 20a
ÖB 20b
ÖB 21
ÖB 21a
ÖB 22
ÖB 22a
ÖB 23
ÖB 23a
ÖB 23b
ÖB 24
ÖB 24a
ÖB 24b
ÖB 25
ÖB 25a
ÖB 26
ÖB 26a
ÖB 207
LSA 1AM3.5
LSA 1AM6.0
LSA 2NM
LSA 3AM4.0
LSA 3NM
LSA 4NM
LSA 5AM4.0
LSA 5AM7.0
LSA 6NM
LSA 7AM7.0
LSA 8NM
732/c
731/1
732
731/2
766/2
766/3
767/a
768
769
780
780/a
780/b
780/c
779/1
779/2
778/1
778/2
777
776
775/1
736
736/b
736/a
738
739
739/1
739/2
740
740/1
1701/a
704/a
704/1
703/1
702
701
700
699
698/a
696/a
696/b
696/c
696/d
695/a
26a
26b
113,14
113,46
113,57
113,65
113,79
113,83
111,16
111,56
0,350
0,450
0,3
0,4
0,5

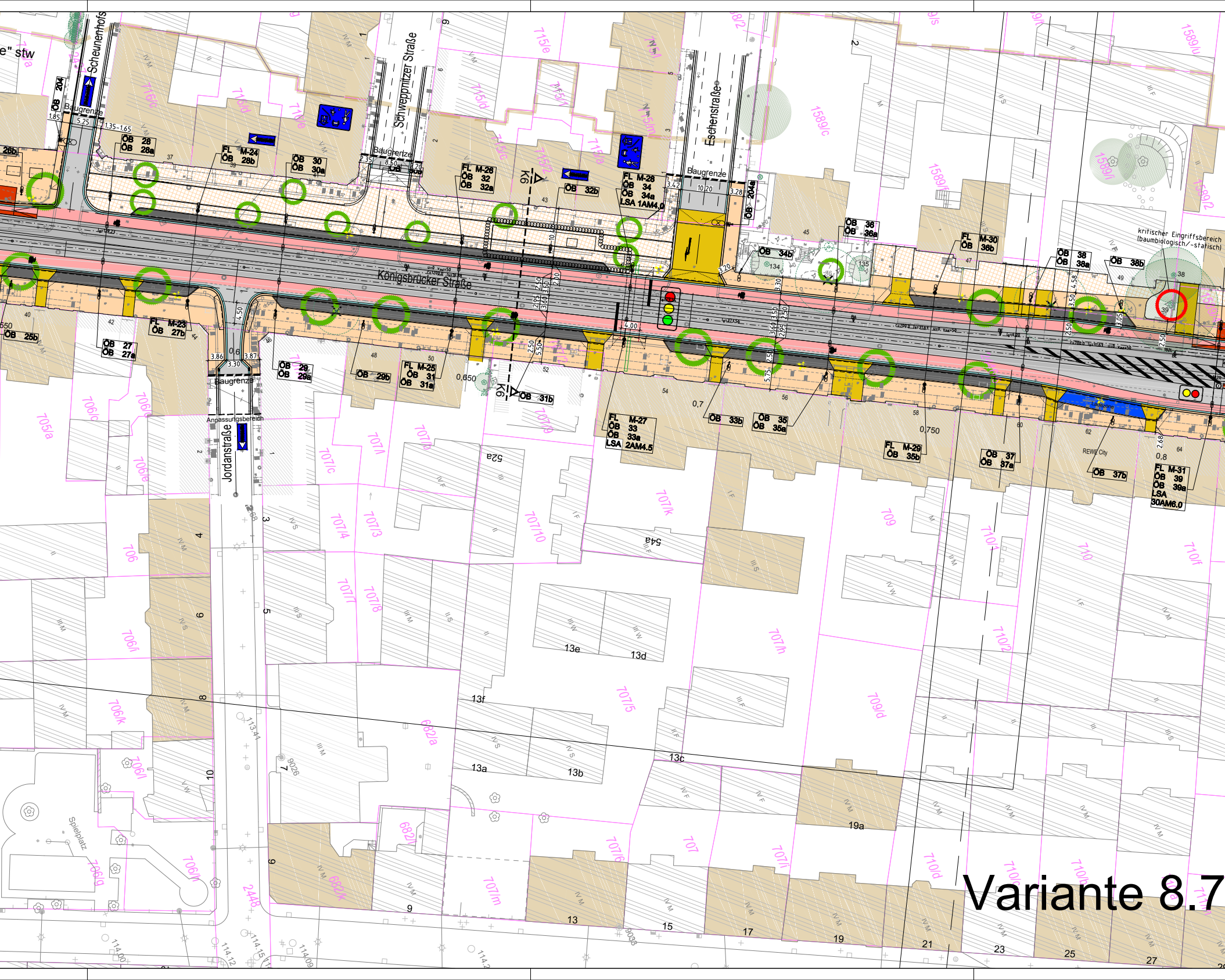
Königsbrücker Straße
Scheunenhofstraße
Schweppnitzer Straße
Eschenstraße
Jordanstraße
Baugrenze
Anpassungsbereich
kritischer Eingriffsbereich (baumbiologisch/-statisch)
FL M-23
FL M-24
FL M-25
FL M-26
FL M-27
FL M-28
FL M-29
FL M-30
FL M-31
ÖB 25b
ÖB 27 ÖB 27a
ÖB 28 ÖB 28a
ÖB 29 ÖB 29a
ÖB 30 ÖB 30a
ÖB 31 ÖB 31a
ÖB 31b
ÖB 32 ÖB 32a
ÖB 32b
ÖB 33 ÖB 33a
ÖB 33b
ÖB 34 ÖB 34a
ÖB 34b
ÖB 35 ÖB 35a
ÖB 35b
ÖB 36 ÖB 36a
ÖB 36b
ÖB 37 ÖB 37a
ÖB 37b
ÖB 38 ÖB 38a
ÖB 38b
ÖB 39 ÖB 39a
ÖB 204
ÖB 204e
LSA 1AM4.0
LSA 2AM4.5
LSA 30AM6.0
K6
REWE City
Spielplatz

Variante 8.7

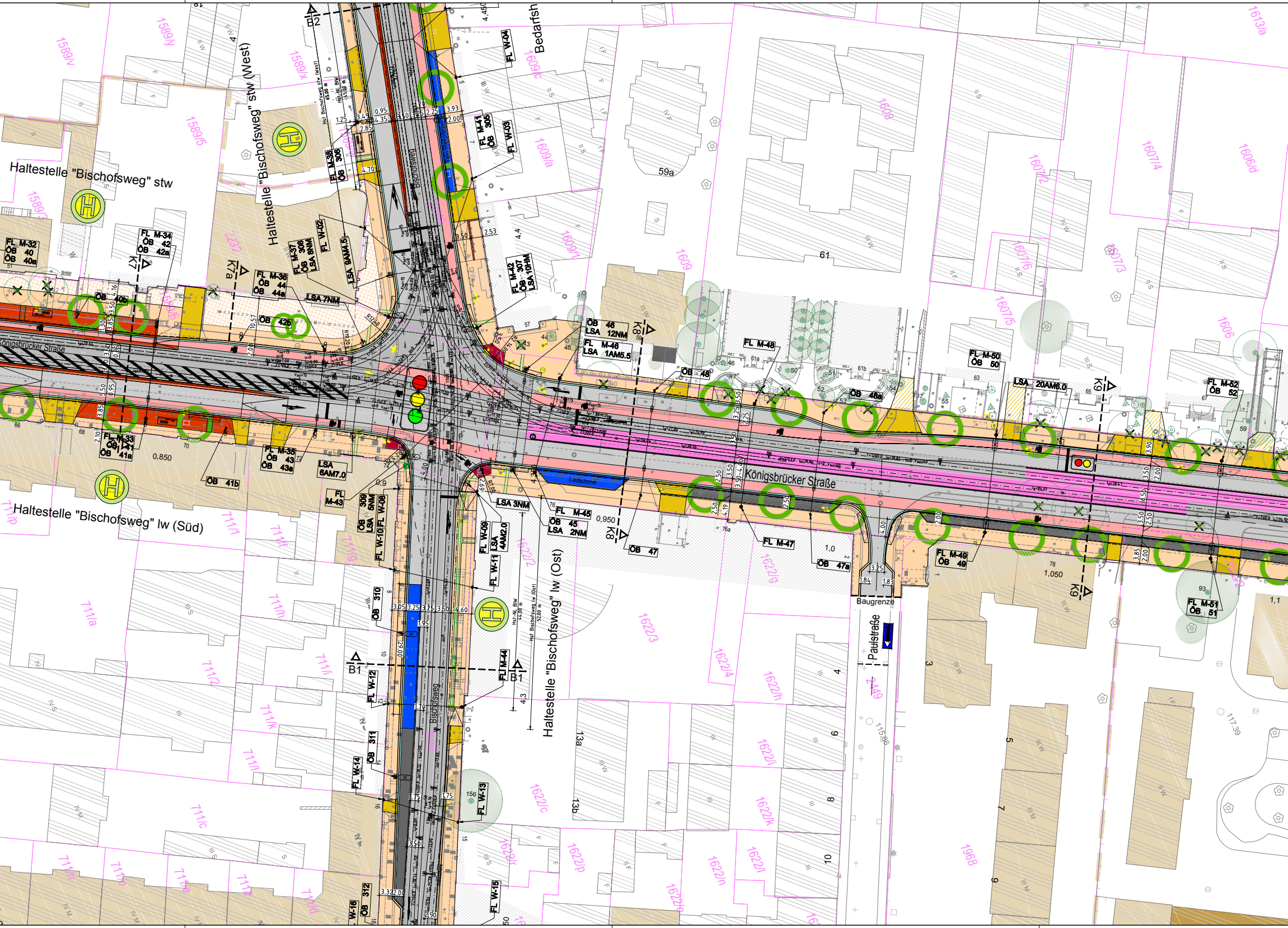
Haltestelle "Bischofsweg" stw
Haltestelle "Bischofsweg" stw (West)
Haltestelle "Bischofsweg" lw (Süd)
Haltestelle "Bischofsweg" lw (Ost)
Königsbrücker Straße
Bischofsweg
Paulstraße
Baugrenze
Ladezone
Bedarfsh
FL M-32 ÖB 40 ÖB 40a
FL M-34 ÖB 42 ÖB 42a
FL M-36 ÖB 44 ÖB 44a
FL M-37 ÖB 308 LSA 8NM
FL M-38 ÖB 306
FL W-02
LSA 9AM4.5
LSA 7NM
ÖB 40b
ÖB 42b
FL M-41 ÖB 305
FL W-03
FL W-04
FL M-42 ÖB 307 LSA 10HM
ÖB 46 LSA 12NM
FL M-46 LSA 1AM5.5
FL M-48
ÖB 48
ÖB 48a
FL M-50 ÖB 50
LSA 20AM6.0
FL M-52 ÖB 52
FL M-33 ÖB 41 ÖB 41a
FL M-35 ÖB 43 ÖB 43a
ÖB 41b
LSA 6AM7.0
FL M-43
ÖB 309 LSA 5NM
FL W-10
FL W-08
LSA 3NM
FL W-09
LSA 4AM2.0
FL W-11
FL M-45 ÖB 45 LSA 2NM
ÖB 47
FL M-47
ÖB 47a
FL M-49 ÖB 49
FL M-51 ÖB 51
ÖB 310
FL W-12
FL M-44
ÖB 311
FL W-14
FL W-13
ÖB 312
FL W-16
FL W-15
B1
B2
K7
K7a
K8
K9
59a
61
1589/v
1589/y
1589/x
1589/5
1589/3
2232
1609/c
1609/a
1609/1
1609
1608
1607/2
1607/4
1606/d
1607/6
1607/3
1607/5
1606
1613/a
711/p
711/1
711/f
711/g
711/a
711/h
711/i
711/2
711/k
711/l
711/c
711/n
711/o
711/e
711/m
711/d
1622/2
1622/3
1622/g
1622/4
1622/h
1622/i
1622/k
1622/c
1622/r
1622/p
1622/n
1622/l
1622/e
1968
2449
13a
13b
0,850
0,950
1,050
1,0
1,1
115,86
117,39

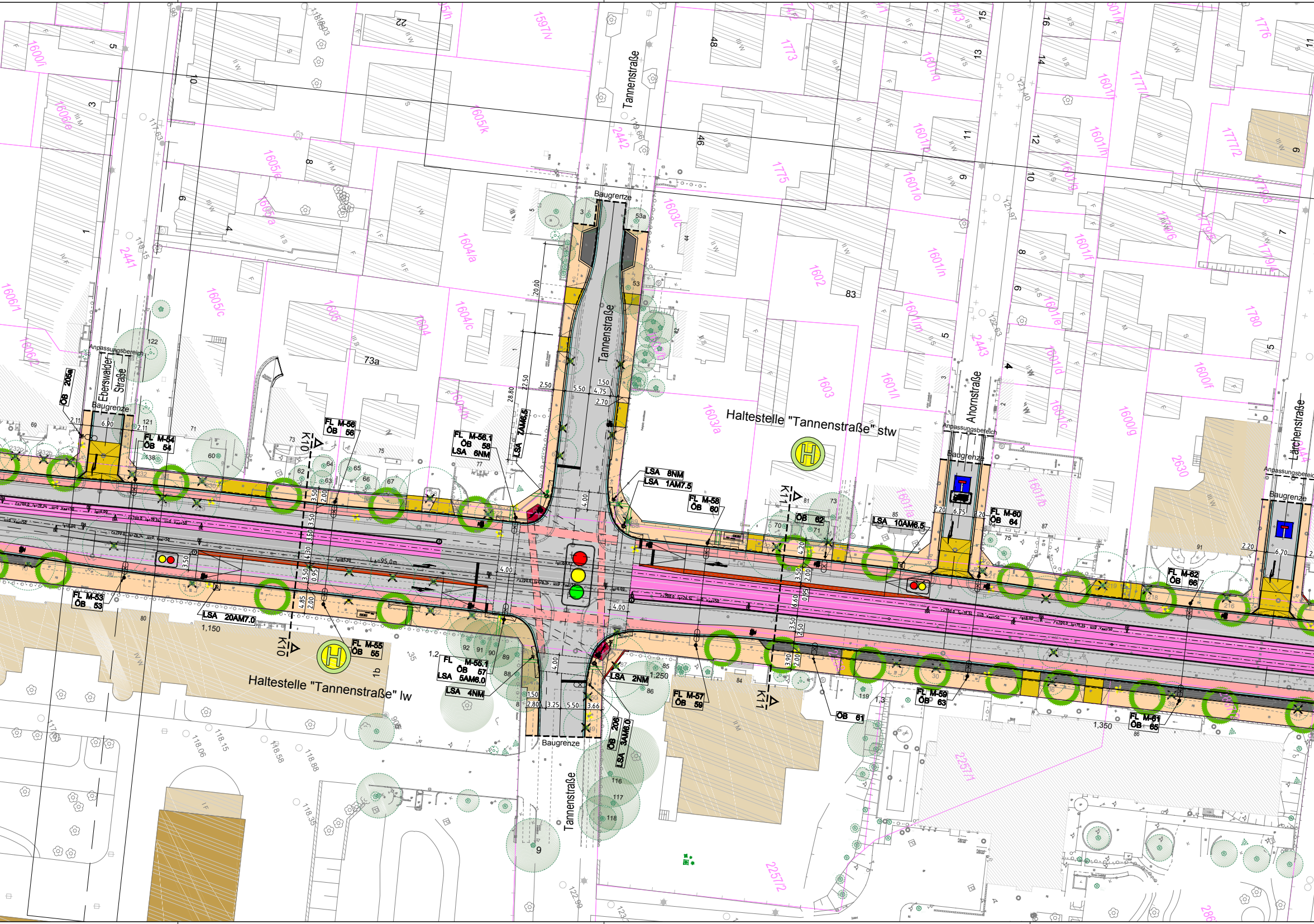
Haltestelle "Tannenstraße" stw
Haltestelle "Tannenstraße" lw
Tannenstraße
Tannenstraße
Tannenstraße
Eberswalder Straße
Ahornstraße
Lärchenstraße
Baugrenze
Anpassungsbereich
K10
K11
FL M-53 ÖB 53
FL M-54 ÖB 54
FL M-55 ÖB 55
FL M-56 ÖB 56
FL M-56.1 ÖB 58 LSA 6NM
FL M-55.1 ÖB 57 LSA 5AM6.0
LSA 4NM
LSA 7AM6.5
LSA 8NM
LSA 1AM7.5
FL M-58 ÖB 60
ÖB 62
LSA 10AM6.5
FL M-60 ÖB 64
FL M-62 ÖB 66
FL M-57 ÖB 59
ÖB 61
FL M-59 ÖB 63
FL M-61 ÖB 65
LSA 2NM
ÖB 206 LSA 3AM6.0
ÖB 205
LSA 20AM7.0
H

Variante 8.7

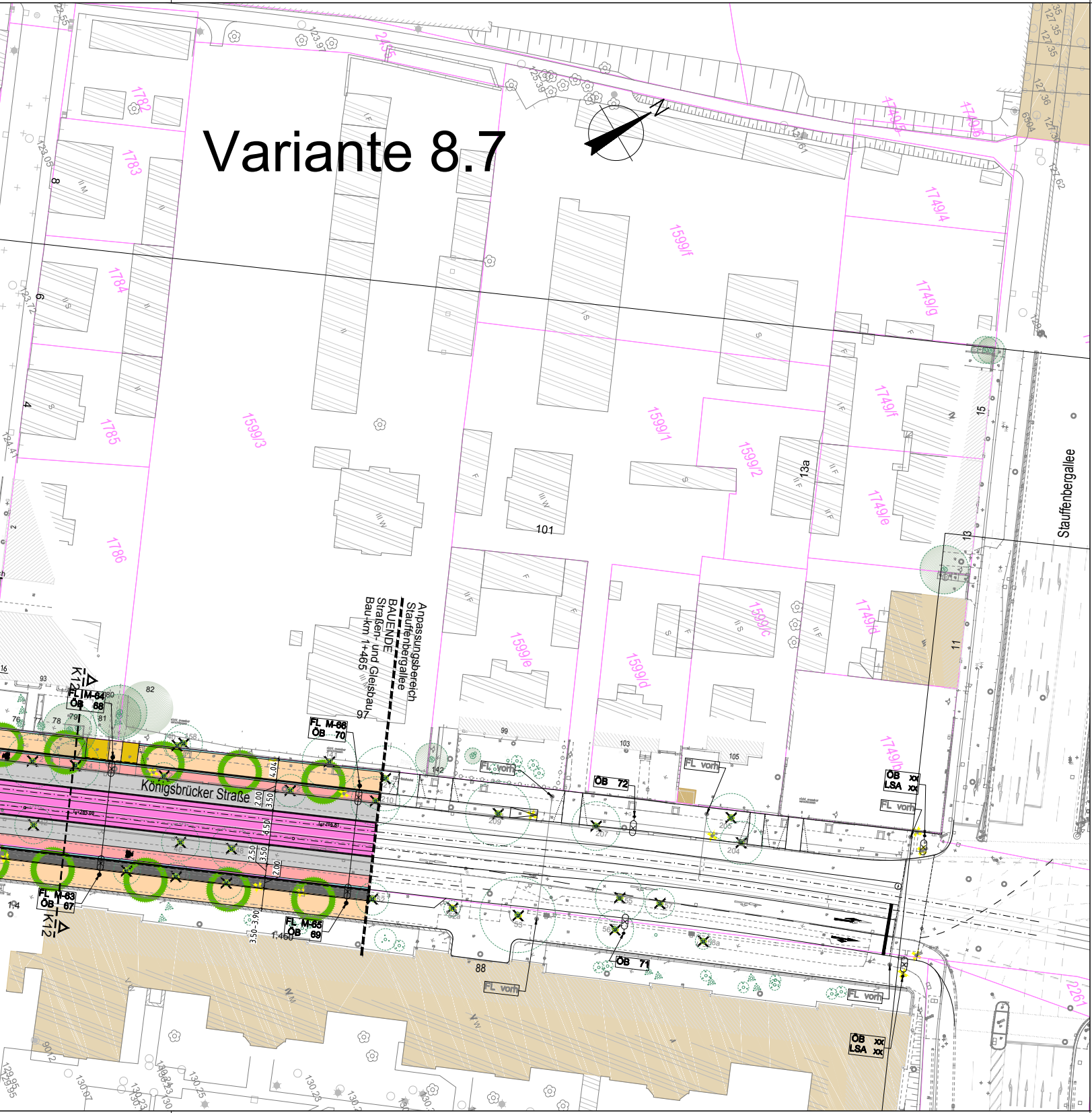

Königsbrücker Straße
Stauffenbergallee
Anpassungsbereich Stauffenbergallee
BAUENDE
Straßen- und Gleisbau
Bau-km 1+465
FL M-64 ÖB 68
FL M-66 ÖB 70
FL M-63 ÖB 67
FL M-65 ÖB 69
ÖB 72
ÖB 71
ÖB xx LSA xx
FL vorh
K12
1782
1783
1784
1785
1786
1599/3
1599/1
1599/2
1599/f
1599/e
1599/d
1599/c
1749/4
1749/g
1749/f
1749/e
1749/d
1749/b
1749/3
1749/6
2261
101
13a
15
13
11
4.00
3.50
4.50
2.50
2.00
3.50-3.90

Zeichenerklärung

🟪	besonderer Bahnkörper Straßenbahn
▨	gemeinsamer Fahrstreifen (Strab/MIV)
▨	Fahrbahn
⬛	Parkstreifen
🟦	Ladezone/Taxi-Aufstellfläche
🟧	Haltestellenbereich
🟥	Radverkehrsanlage
🟥	Gehweg/Radfahrer frei
🟥	Radweg/Aufstellfläche Radverkehr
🟧	*Gehweg*
🟨	Zufahrt/Gehwegüberfahrten
☒	Baumstandort mit offener Baumscheibe
☒	Baumstandort mit begehbarer Baumscheibe (Gitterrost 1,50mx1,50m)
A3	Entw.-Rinne mit Straßenablauf und Ablaufnummer
🟥	Neubau Sockelmauer/Grundstückseinfriedung
▨	Bereich Gestaltungsplanung
▨	Anpassungsbereiche (Wiederherstellung Bestand)

Satzungsgebiete / Denkmale

▨	Kulturdenkmale
- - -	Erhaltungssatzung "Äußere Neustadt"

Baumstandorte

✿	Baum Bestand
150 ✿ ✖ 151	Baum Bestand / Fällung (einschl. Nummerierung)
○	Neupflanzung
—	Abbruch
1605c	Grundstücksgrenze mit Flurstücksnummer

OBERMEYER
PLANEN + BERATEN GmbH

Niederlassung Dresden
01097 Dresden
Eberswalder Straße 1
Tel.: 0351 / 80 89 300
Fax: 0351 / 80 89 333

bearbeitet	00.00.2017	
gezeichnet	00.00.2017	
geprüft	00.00.2017	

Projekt-Nr. 16659

Landeshauptstadt Dresden
Geschäftsbereich
Stadtentwicklung,
Bau, Verkehr und Liegenschaften
Straßen- und Tiefbauamt
Tel.: 0351 / 4880

Dresdner Verkehrsbetriebe AG
Center Infrastruktur
- Engineering -
Tel. 0351/857-2136

Nr.	Art der Änderung	Datum	Zeichen

VORENTWURF

Landeshauptstadt Dresden
Geschäftsbereich Stadtentwicklung, Bau, Verkehr und Liegenschaften
Straßen- und Tiefbauamt

B 97 / Bau-km 0+000 - 1+470

PROJIS-Nr.:

Unterlage / Blatt-Nr.:

Lageplan Variante 8.7

Maßstab: 1 : 500

Königsbrücker Straße (Süd)
zwischen Albertplatz und Stauffenbergallee

aufgestellt:
Straßen- und Tiefbauamt
Dresden, den

bestätigt:
Dresdner Verkehrsbetriebe AG
Dresden, den

Arbeitsstand 30.03.2017