



Dresden.
Dresdner



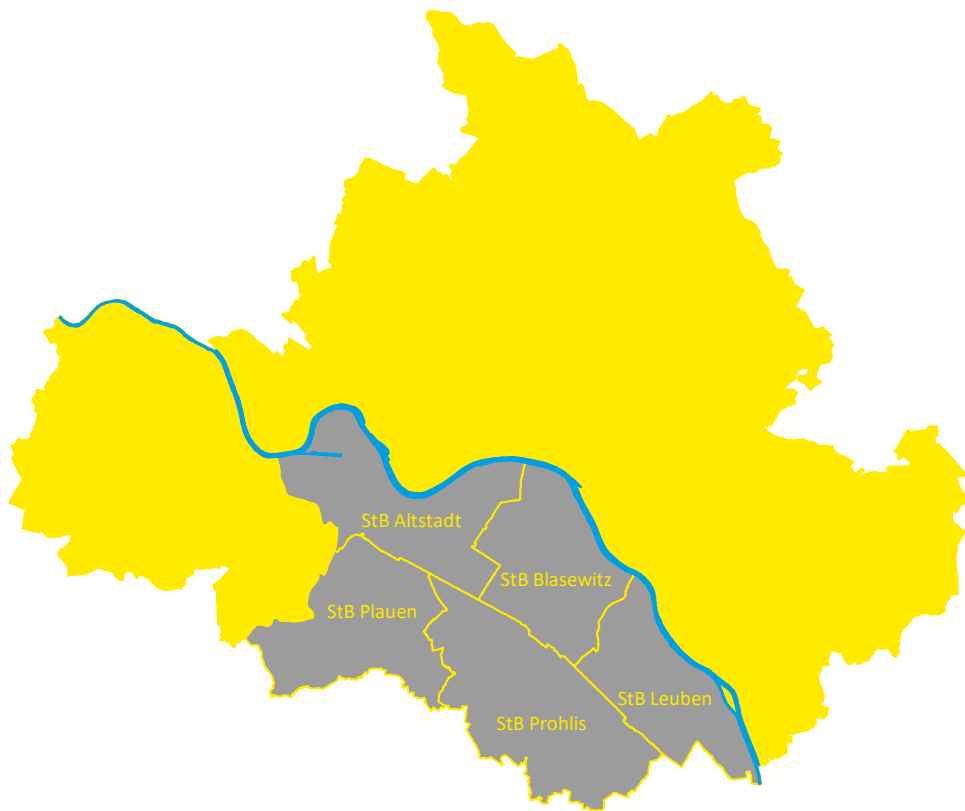
Bundestagswahl am 23. Februar 2025

Ergebnisse für die Wahlkreise 158 und 159 und die
Dresdner Stadtteile

Inhalt

- Wahlgebiet Dresden – Wahlkreise mit Stadtbezirke
 - Wahlbeteiligung – Urnen-/Briefwahl und Stadtteile
 - Ergebnisse – Direktstimme nach Wahlkreis
 - Gesamtergebnisse für die Landeshauptstadt Dresden
 - Stadtteilergebnisse und Karten (Listenstimme)
 - Ergebnisse im Städtevergleich
-

Wahlgebiet Dresden I – Wahlkreis 158



Stadtbezirke/Ortschaften:

StB Altstadt
StB Blasewitz
StB Leuben
StB Prohlis
StB Plauen

Wahlergebnisse



Bundestagswahl 2021

Landtagswahl 2024

Kommunalwahl 2024

■ CDU ■ SPD ■ Linke ■ FDP ■ Grüne ■ AfD ■ Sonstige Parteien

Bevölkerung

Altersklassen	männlich	weiblich	EW gesamt	Ausländer	Anteil Ausländer in %
0 bis 17 Jahre	25.100	23.899	48.999	9.077	18,5
18 bis 29 Jahre	27.708	25.255	52.963	13.888	26,2
30 bis 39 Jahre	23.430	20.096	43.526	11.323	26,0
40 bis 49 Jahre	19.690	18.645	38.335	6.179	16,1
50 bis 59 Jahre	17.564	16.900	34.464	3.555	10,3
60 Jahre und älter	39.705	53.797	93.502	3.174	3,4
Gesamt	153.197	158.592	311.789	47.196	15,1

Stand: 31.12.2024

Haushalte und Sozialstruktur

Wohngebäude	26.818	Beschäftigte/Anteil an den 18-64 Jährigen in %	126.469/67,9
Wohnungen	169.050	erwerbsfähige Regelleistungsberechtigte	16.229
Eigenheime	11.742	nicht erwerbsfähige Regelleistungsberechtigte	6.101
Haushalte	168.792	Bedarfsgemeinschaften	12.454
Haushalte mit Kindern	30.484	Bedarfsgemeinschaften mit Kindern	4.070
Haushalte mit 2 und mehr Kindern	14.148	Arbeitslose/Anteil an den 18-64 Jährigen in %	10.572/5,7
alleinerziehende Haushalte	7.138	Jugendarbeitslosigkeit (unter 25 Jahre)	1.001
durchschnittliche Haushaltsgröße	1,8	Altersarbeitslosigkeit (über 55 Jahre)	2.488

Stand: 31.12.2023

ausgewählte Infrastruktureinrichtungen

Kindertagesstätten*	199	Kinder- und Jugendeinrichtungen	333
Anzahl Schulen/Schüler		Senioren- und Pflegeheime	70
Grundschulen	45/11.943	Sport- und Freizeitanlagen	168
Oberschulen	20/6.835	Kultureinrichtungen/Bibliotheken	145/18
Gymnasien	24/14.957	Ärzte und Zahnärzte je 1.000 Einwohner	3,3
Förderschulen	11/1.216		

* inkl. Horteinrichtungen

Stand: 31.12.2023

Wahlgebiet Dresden II – Wahlkreis 159



Stadtbezirke/Ortschaften:
 StB Neustadt
 StB Pieschen
 StB Klotzsche mit OS Langebrück/Schönborn
 StB Loschwitz mit OS Schönfeld-Weißig
 StB Cotta mit OS Cossebaude/Mobschatz/Oberwartha
 OS Altfranken/Gompitz

Wahlergebnisse



Bundestagswahl 2021 Landtagswahl 2024 Kommunalwahl 2024

■ CDU ■ SPD ■ Linke ■ FDP ■ Grüne ■ AfD ■ Sonstige Parteien



Bevölkerung

Altersklassen	männlich	weiblich	EW gesamt	Ausländer	Anteil Ausländer in %
0 bis 17 Jahre	24.074	22.593	46.667	4.217	9,0
18 bis 29 Jahre	19.916	18.720	38.636	6.119	15,8
30 bis 39 Jahre	21.531	19.031	40.562	6.376	15,7
40 bis 49 Jahre	20.563	18.773	39.336	3.924	10,0
50 bis 59 Jahre	16.745	14.713	31.458	2.199	7,0
60 Jahre und älter	29.605	35.595	65.200	1.847	2,8
Gesamt	132.434	129.425	261.859	24.682	9,4

Stand: 31.12.2024

Haushalte und Sozialstruktur

Wohngebäude	35.889	Beschäftigte/Anteil an den 18-64 Jährigen in %	114.967/69,5
Wohnungen	141.518	erwerbsfähige Regelleistungsberechtigte	11.433
Eigenheime	22.273	nicht erwerbsfähige Regelleistungsberechtigte	3.712
Haushalte	140.478	Bedarfgemeinschaften	9.350
Haushalte mit Kindern	29.465	Bedarfgemeinschaften mit Kindern	2.671
Haushalte mit 2 und mehr Kindern	13.972	Arbeitslose/Anteil an den 18-64 Jährigen in %	7.920/4,8
alleinerziehende Haushalte	6.886	Jugend Arbeitslosigkeit (unter 25 Jahre)	675
durchschnittliche Haushaltsgröße	1,8	Alters Arbeitslosigkeit (über 55 Jahre)	1.799

Stand: 31.12.2023

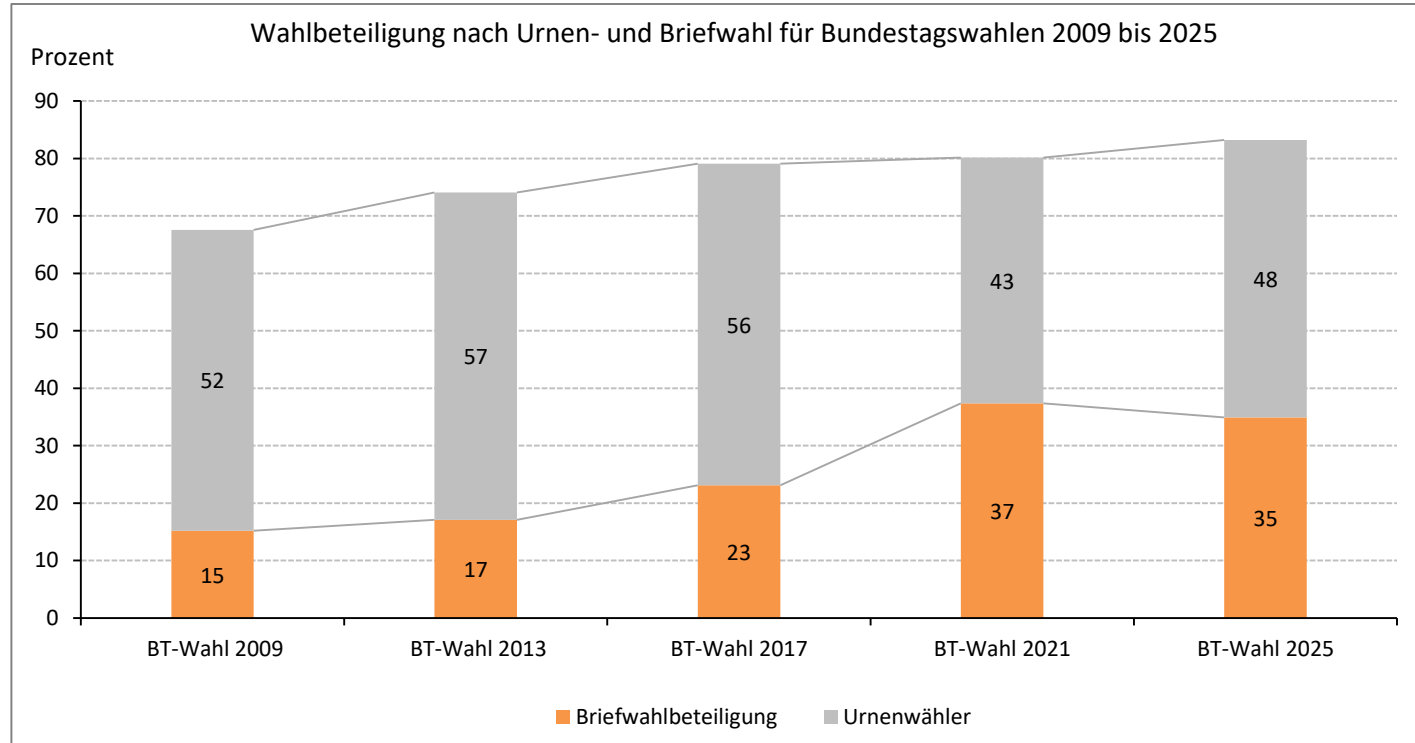
ausgewählte Infrastruktureinrichtungen

Kindertagesstätten*	197	Kinder- und Jugendeinrichtungen	307
Anzahl Schulen/Schüler	44/10.889	Senioren- und Pflegeheime	45
Grundschulen	19/7.278	Sport- und Freizeitanlagen	166
Gymnasien	11/7.902	Kultureinrichtungen/Bibliotheken	174/17
Förderschulen	6/1.141	Ärkte und Zahnärkte je 1.000 Einwohner	2,9

* inkl. Horteneinrichtungen

Stand: 31.12.2023

Wahlbeteiligung – nach Urnen-/Briefwahl






Dresden.
Dresdner

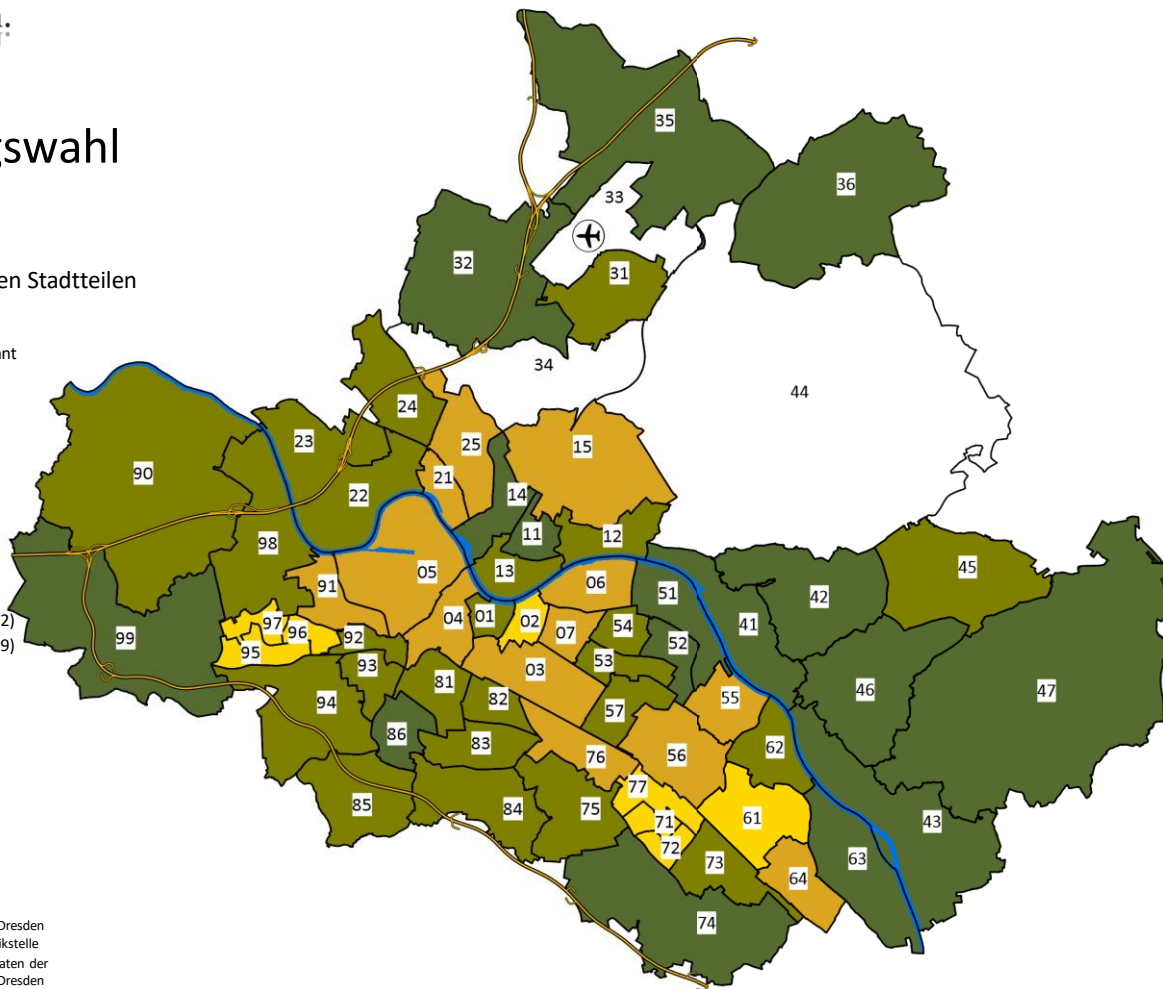
Bundestagswahl

am 23. Februar 2025

Wahlbeteiligung in den Stadtteilen
in Prozent



Minimum: 64,2 (Stadtteil 72)
Maximum: 89,9 (Stadtteil 99)



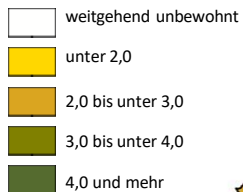


Dresden.
DIE STADT

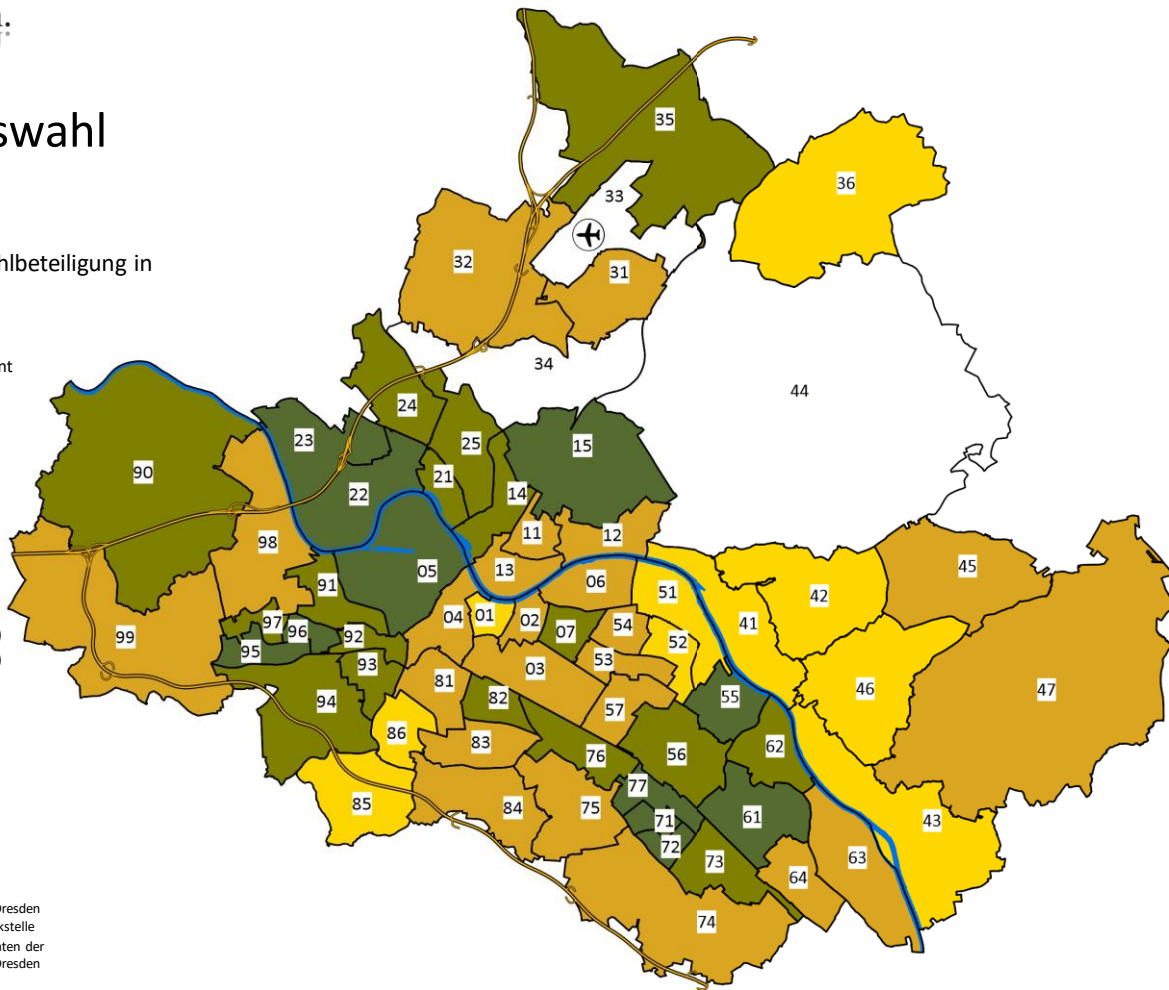
Bundestagswahl

am 23. Februar 2025

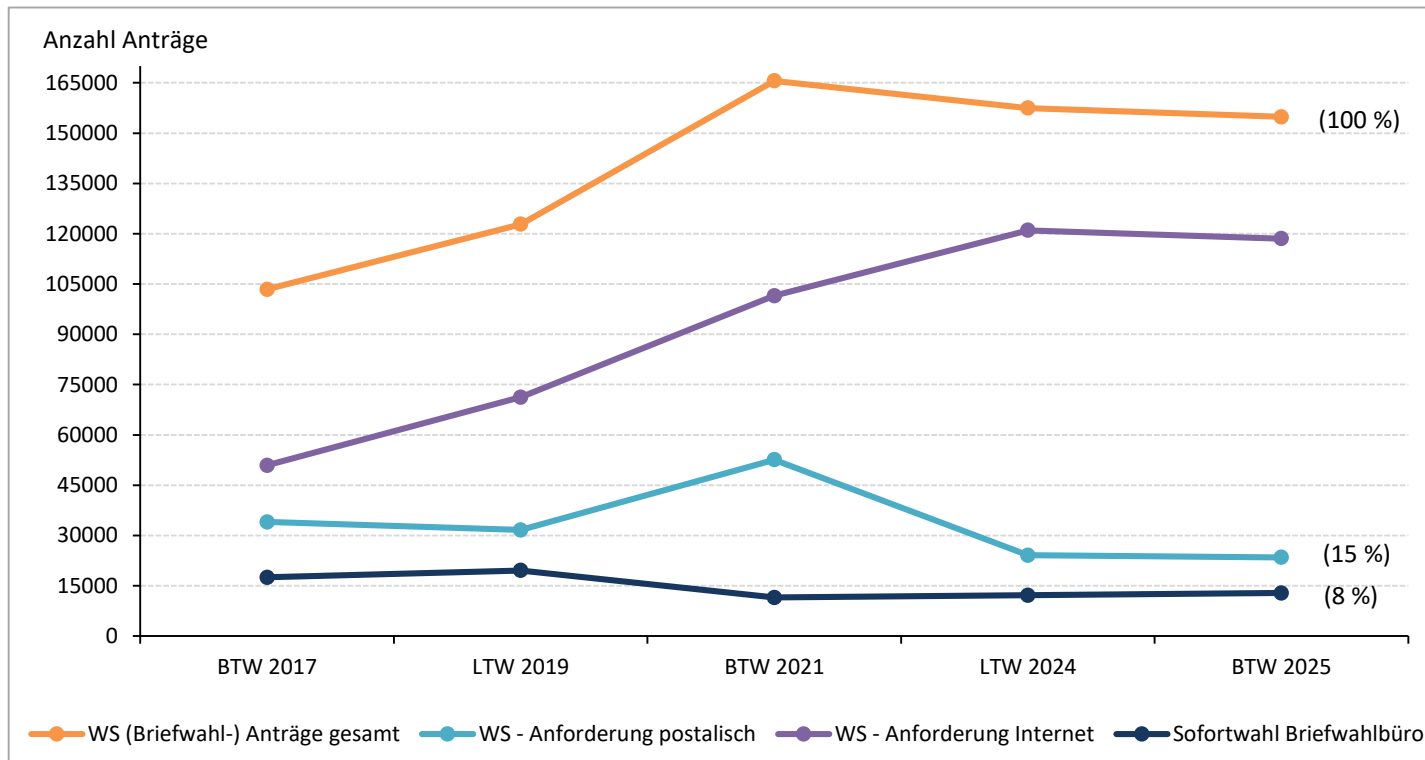
Veränderung der Wahlbeteiligung in
den Stadtteilen
in Prozentpunkten



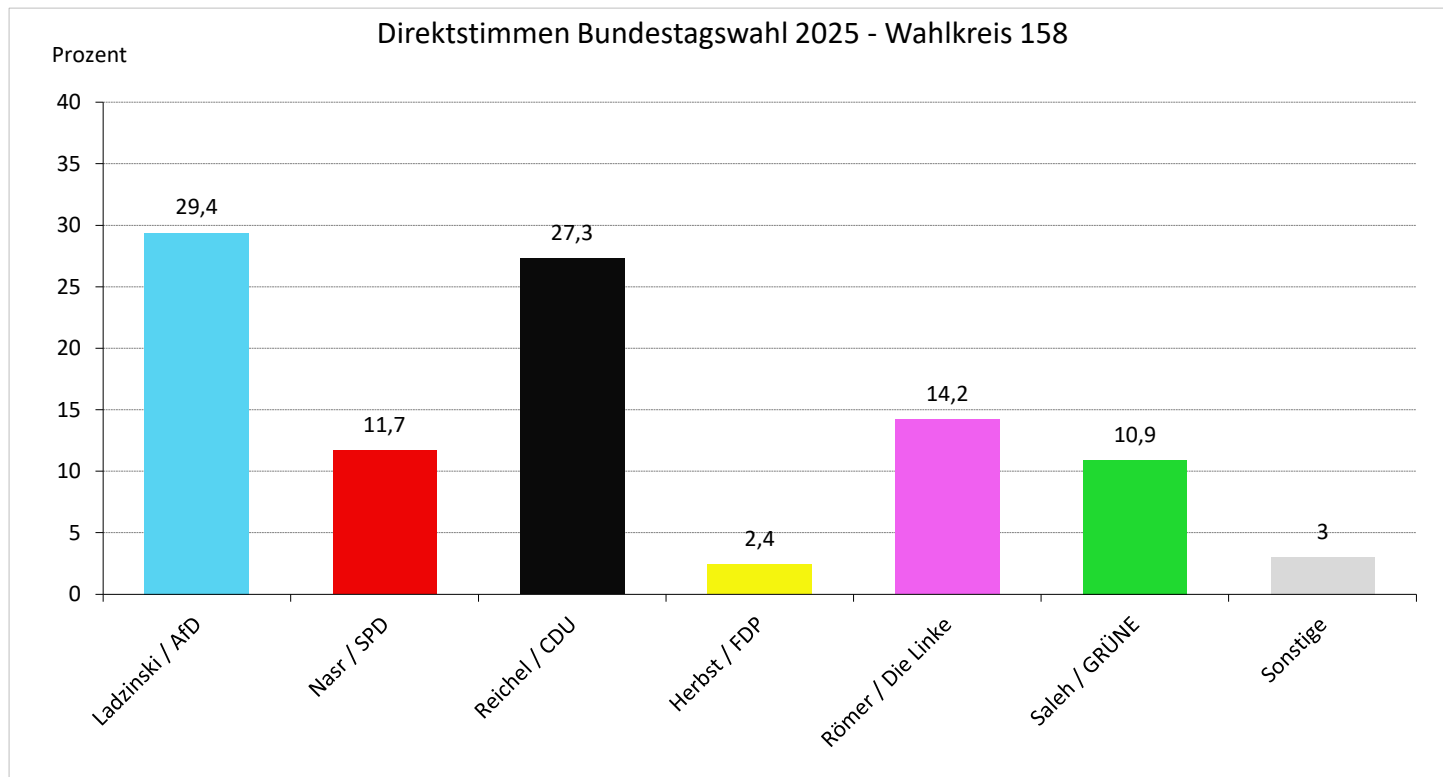
Minimum: 0,7 (Stadtteil 51)
Maximum: 6,7 (Stadtteil 95)



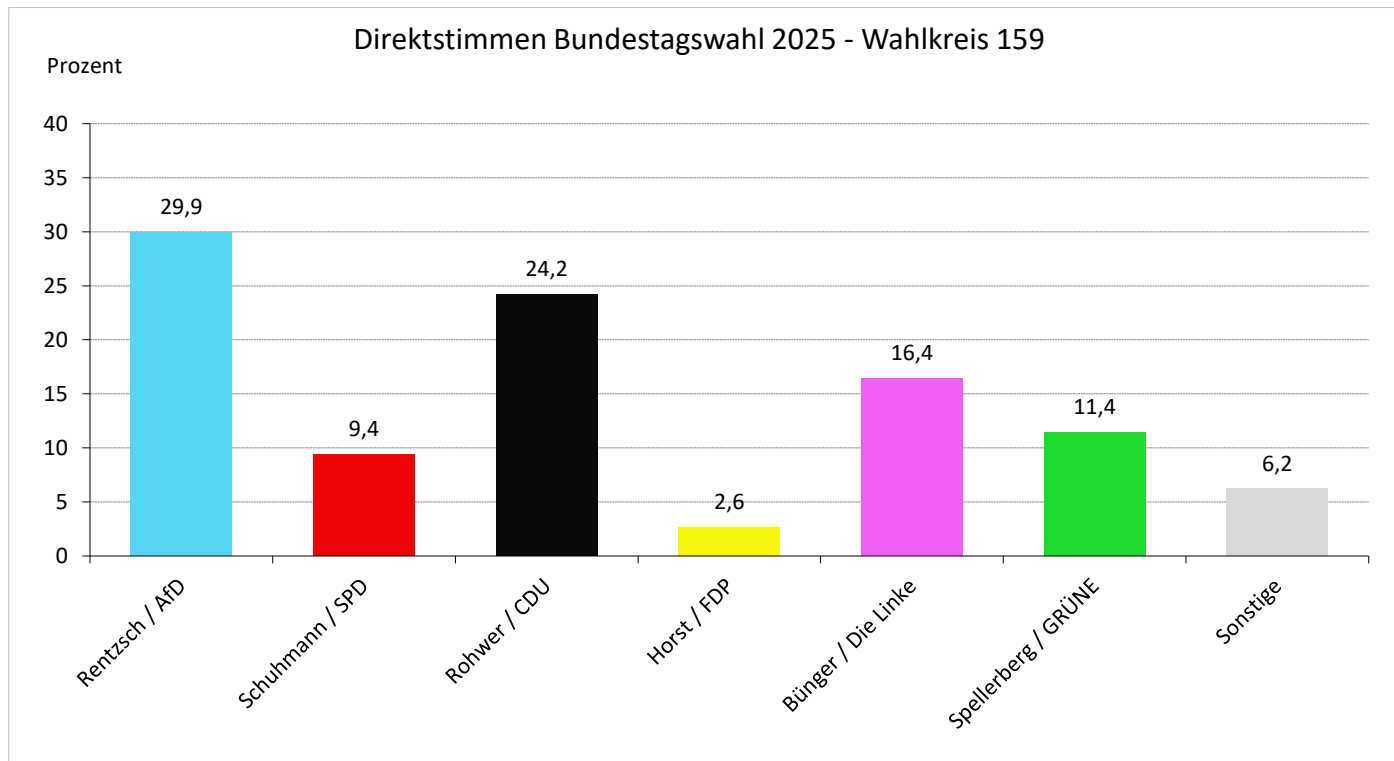
Wahlscheinanträge – BTW, LTW 2017 bis 2025



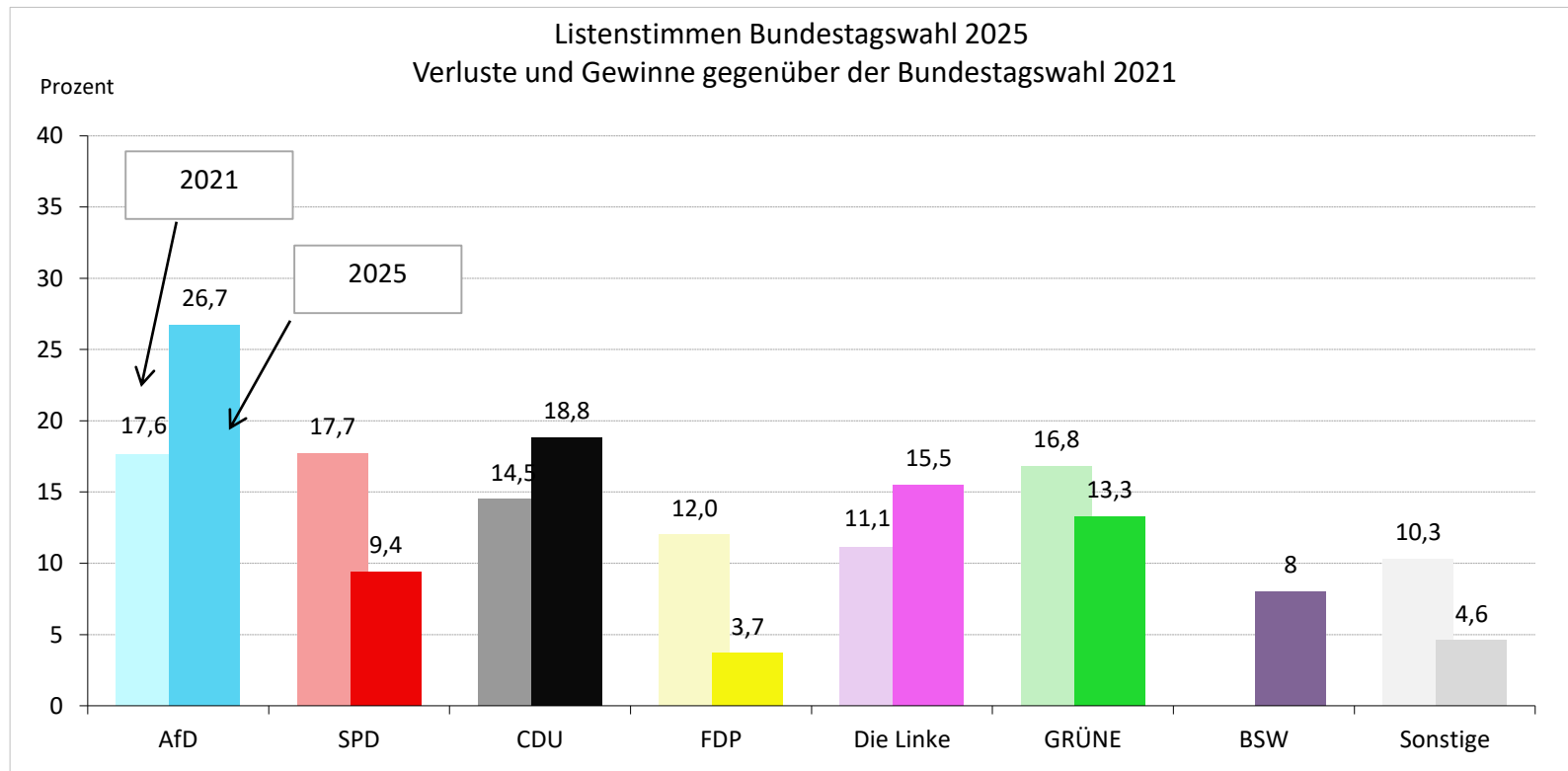
Direktstimmen Wahlkreis 158 (Dresden I)



Direktstimmen Wahlkreis 159 (Dresden II - Bautzen)

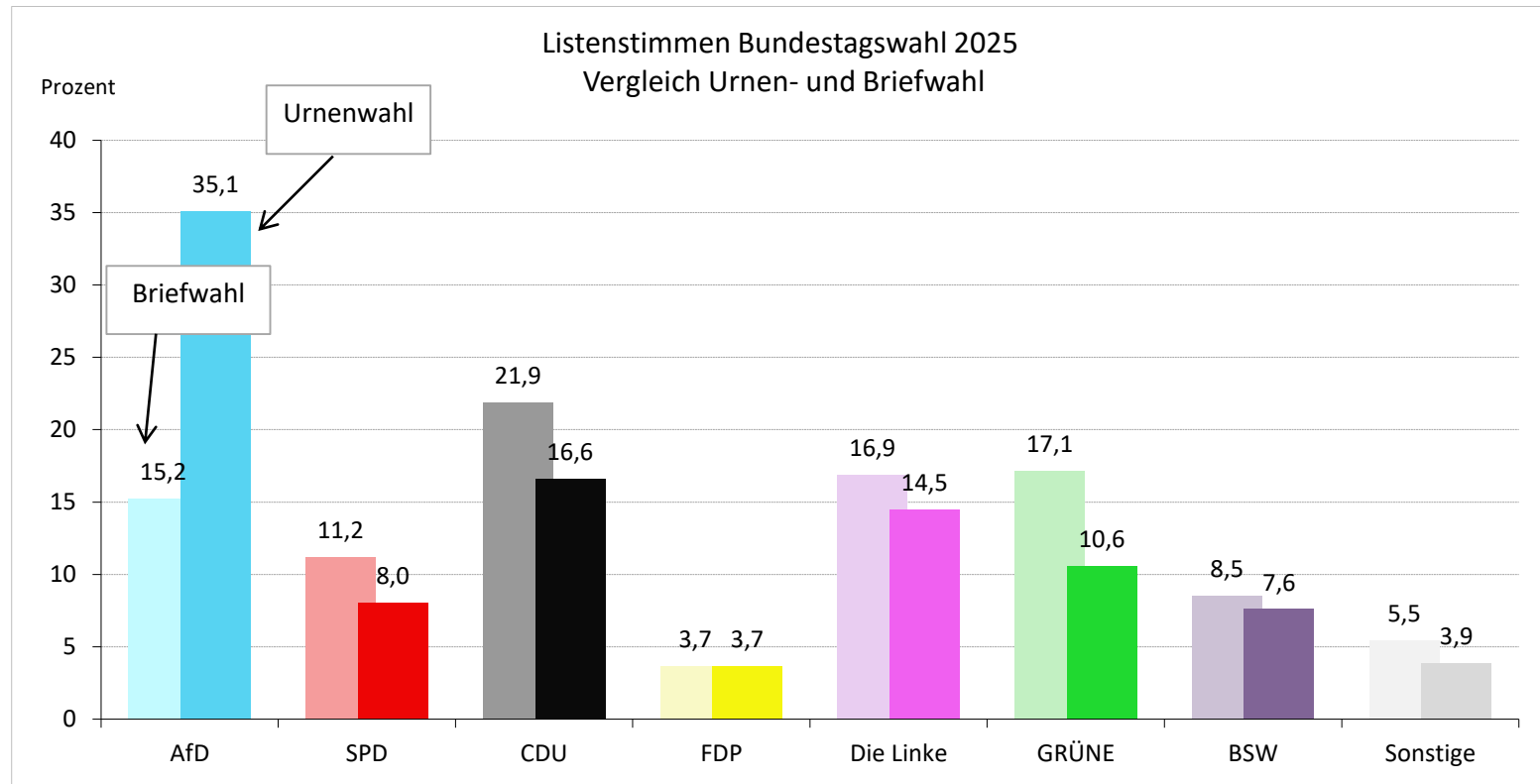


Gesamtergebnisse – Landeshauptstadt Dresden



Gesamtergebnisse – Landeshauptstadt Dresden

Urnen- und Briefwahl



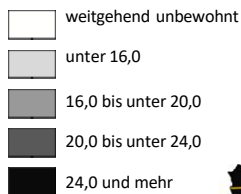


Dresden.
DIE STADT

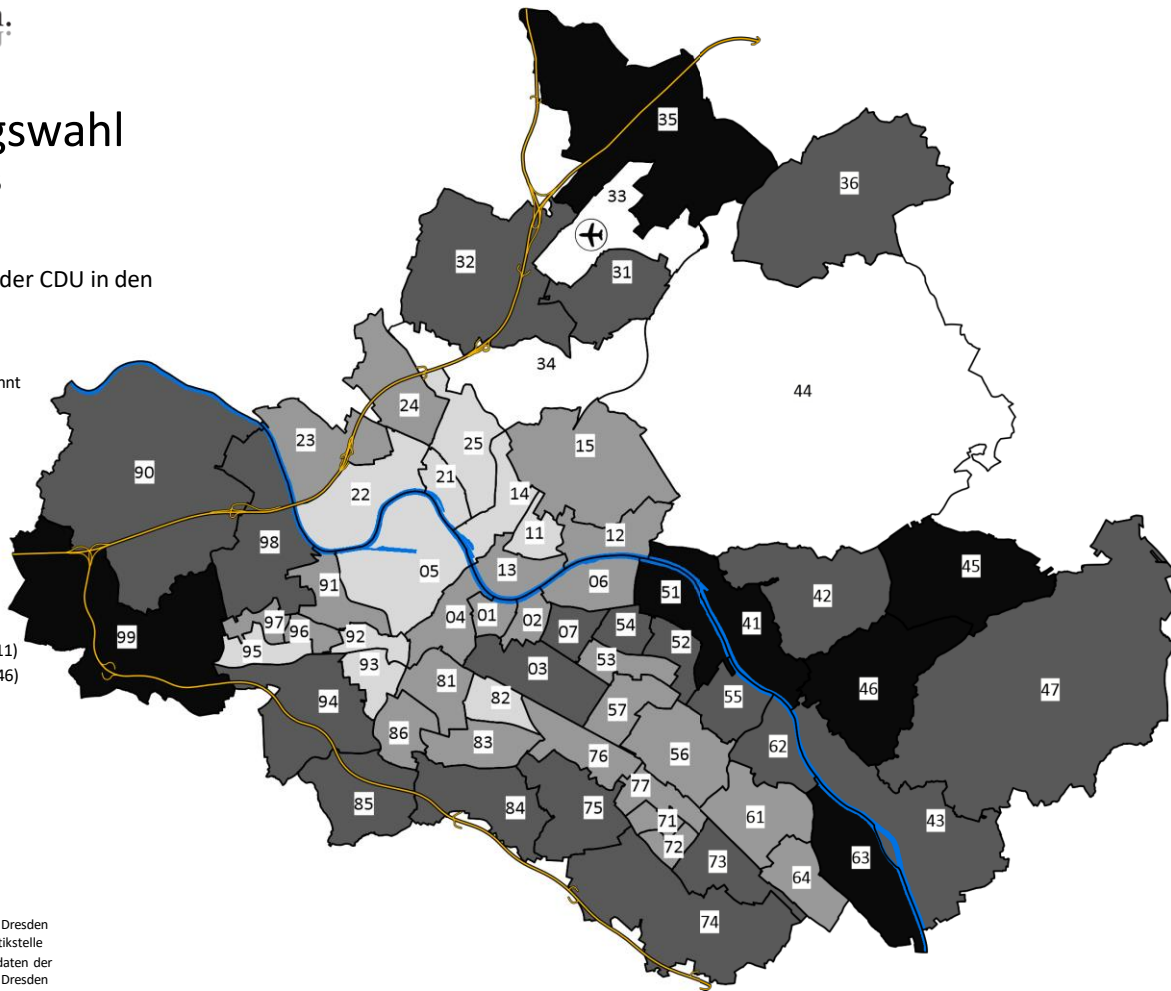
Bundestagswahl

am 23. Februar 2025

Zweitstimmenanteil der CDU in den
Stadtteilen
in Prozent



Minimum: 7,5 (Stadtteil 11)
Maximum: 29,4 (Stadtteil 46)



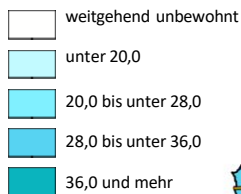


Dresden.
DIE STADT

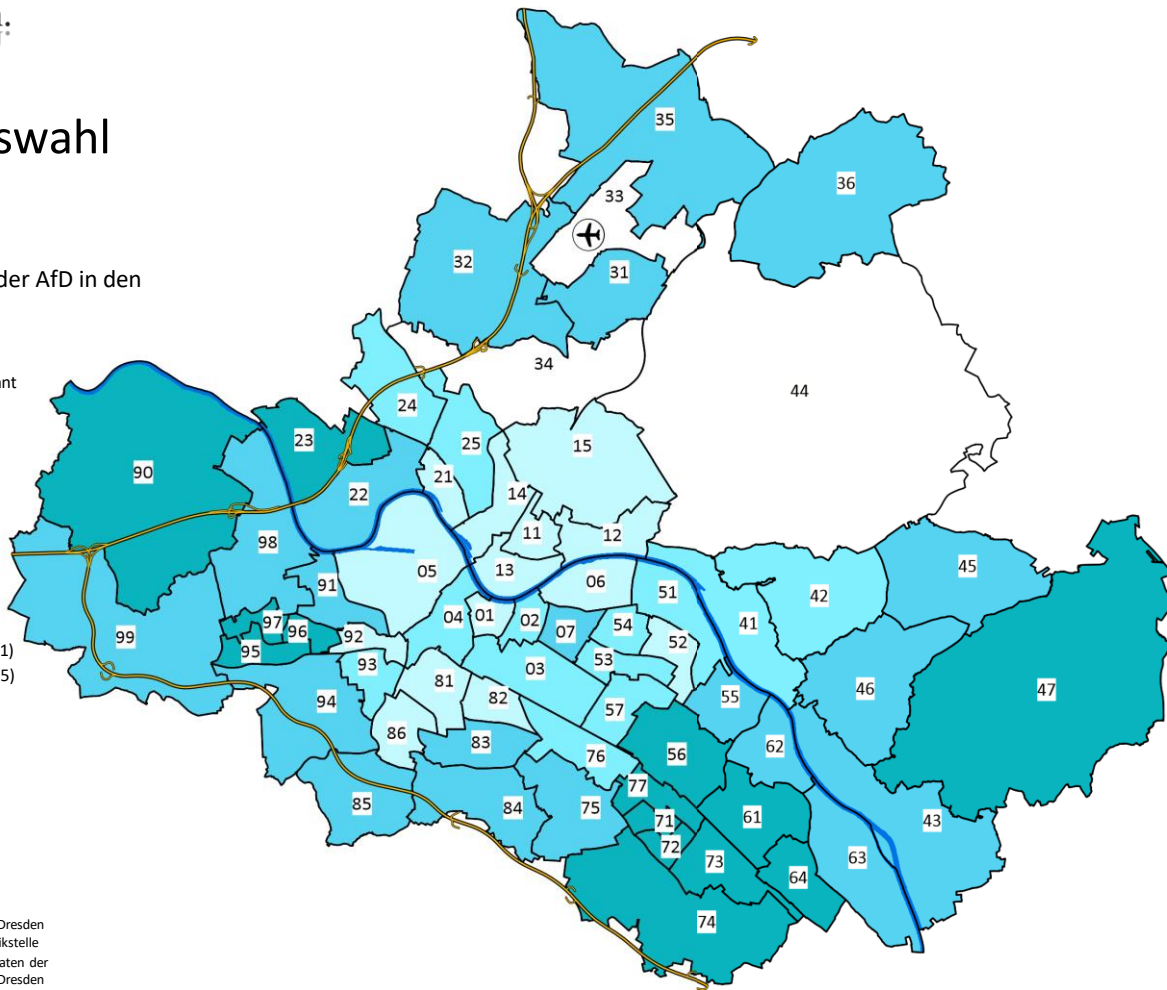
Bundestagswahl

am 23. Februar 2025

Zweitstimmenanteil der AfD in den
Stadtteilen
in Prozent



Minimum: 6,3 (Stadtteil 11)
Maximum: 43,8 (Stadtteil 95)



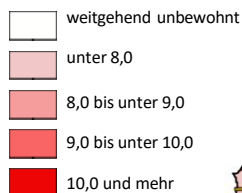


Dresden.
DIE STADT

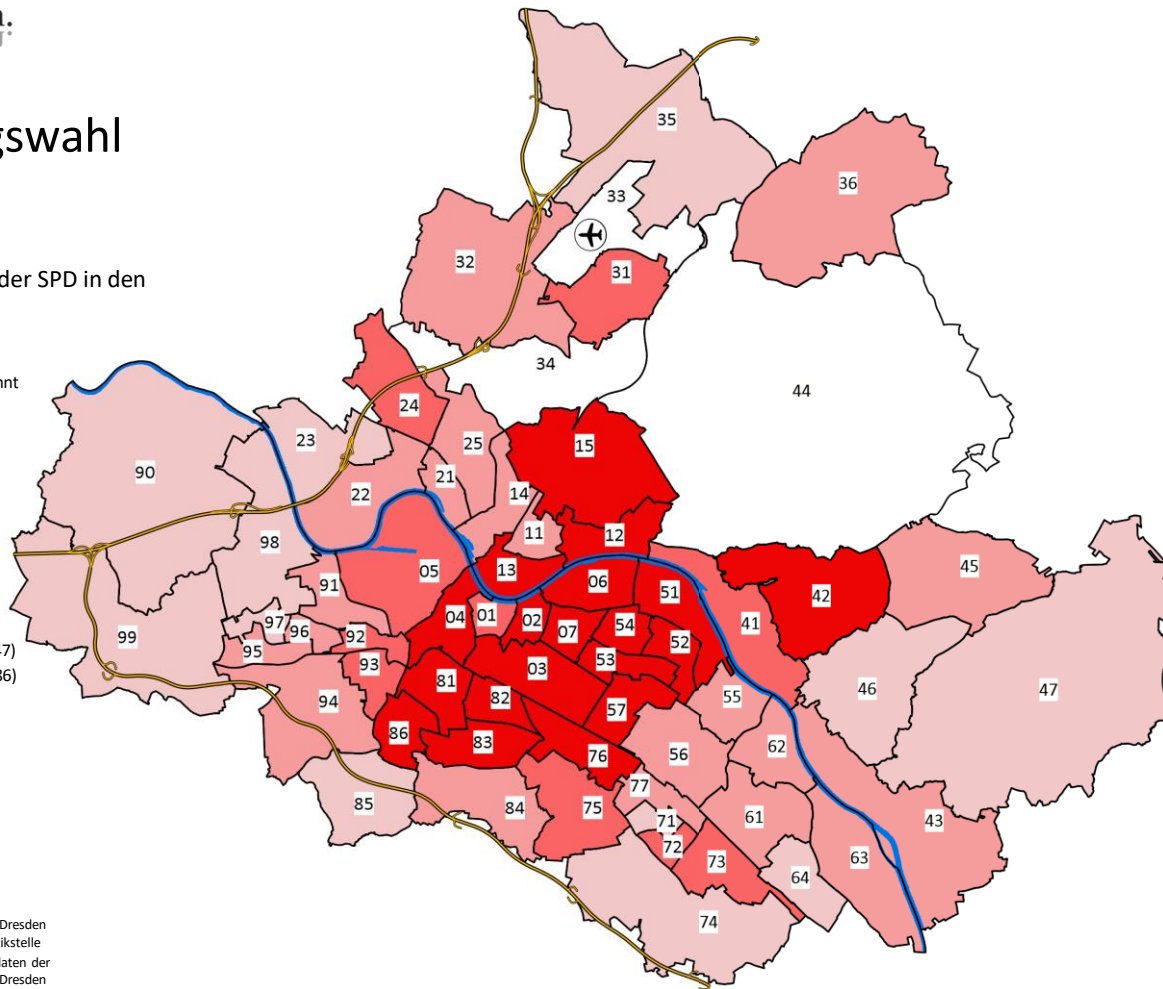
Bundestagswahl

am 23. Februar 2025

Zweitstimmenanteil der SPD in den
Stadtteilen
in Prozent



Minimum: 5,4 (Stadtteil 47)
Maximum: 12,5 (Stadtteil 86)



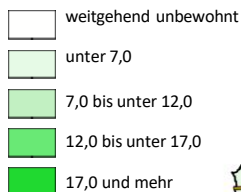


Dresden.
DIE STADT

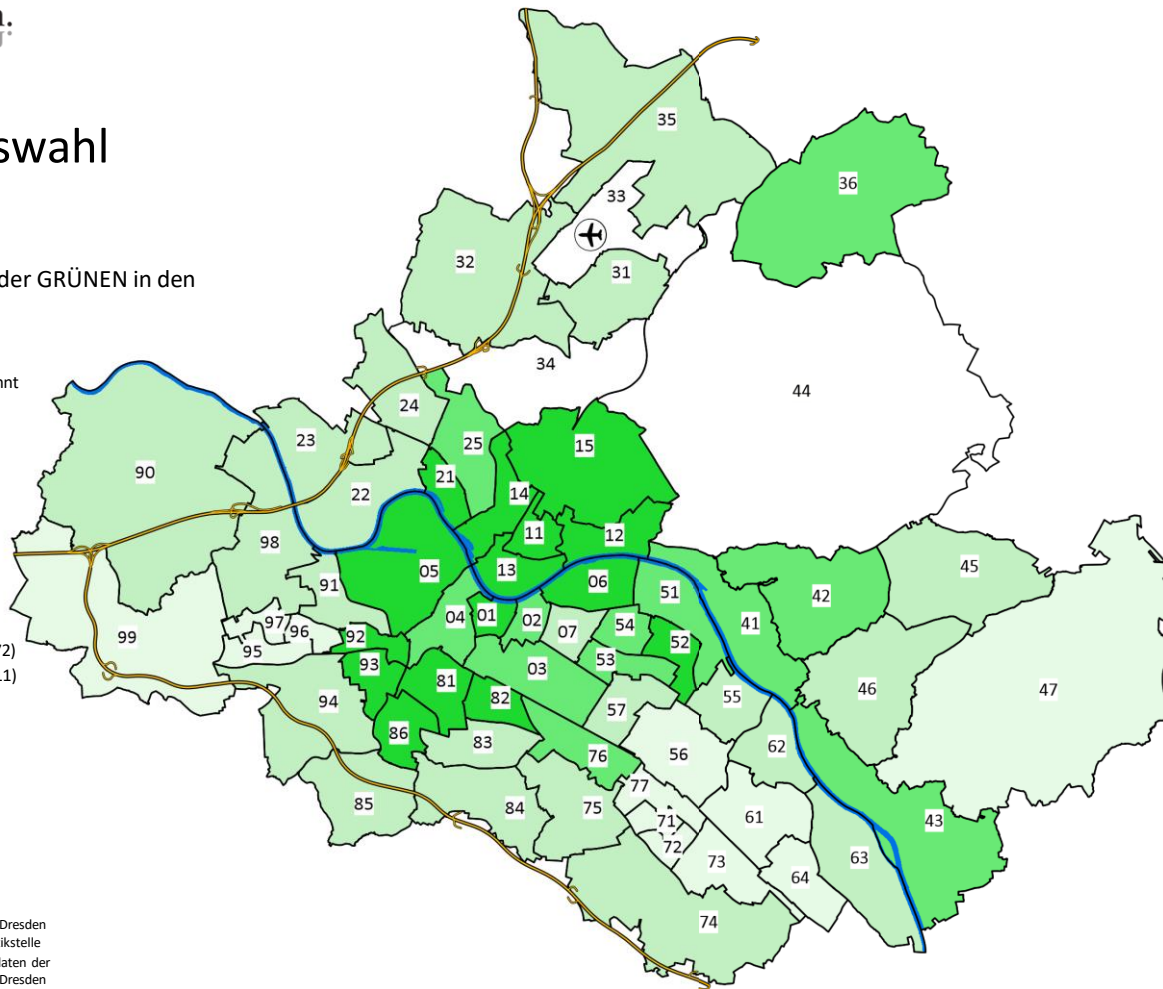
Bundestagswahl

am 23. Februar 2025

Zweitstimmenanteil der GRÜNEN in den
Stadtteilen
in Prozent



Minimum: 2,8 (Stadtteil 72)
Maximum: 29,8 (Stadtteil 11)



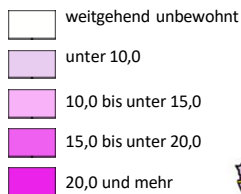


Dresden.
Dresdner

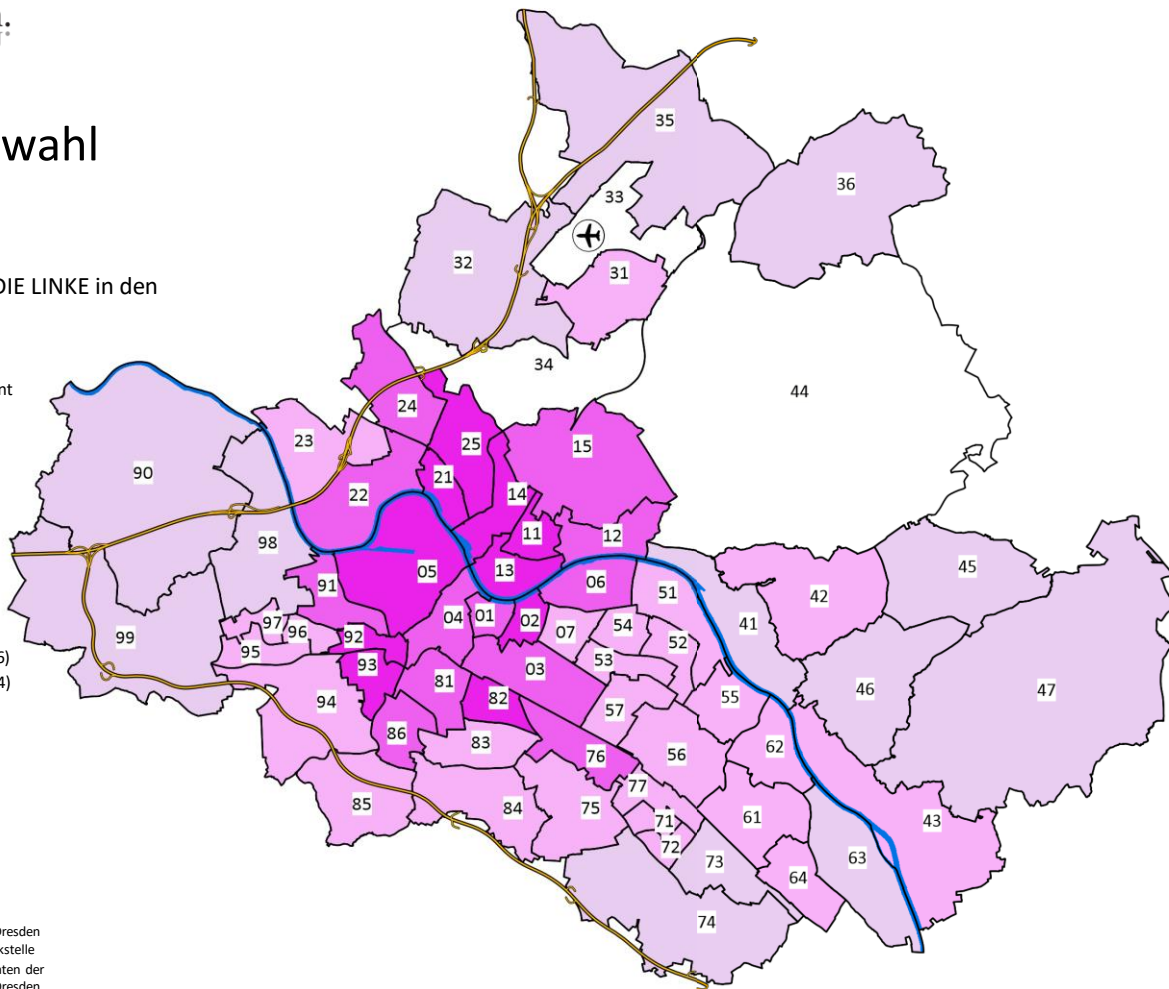
Bundestagswahl

am 23. Februar 2025

Zweitstimmenanteil DIE LINKE in den
Stadtteilen
in Prozent



Minimum: 7,1 (Stadtteil 46)
Maximum: 37,2 (Stadtteil 14)



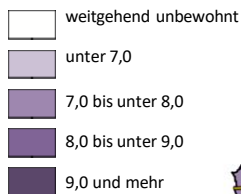


Dresden.
DIE STADT

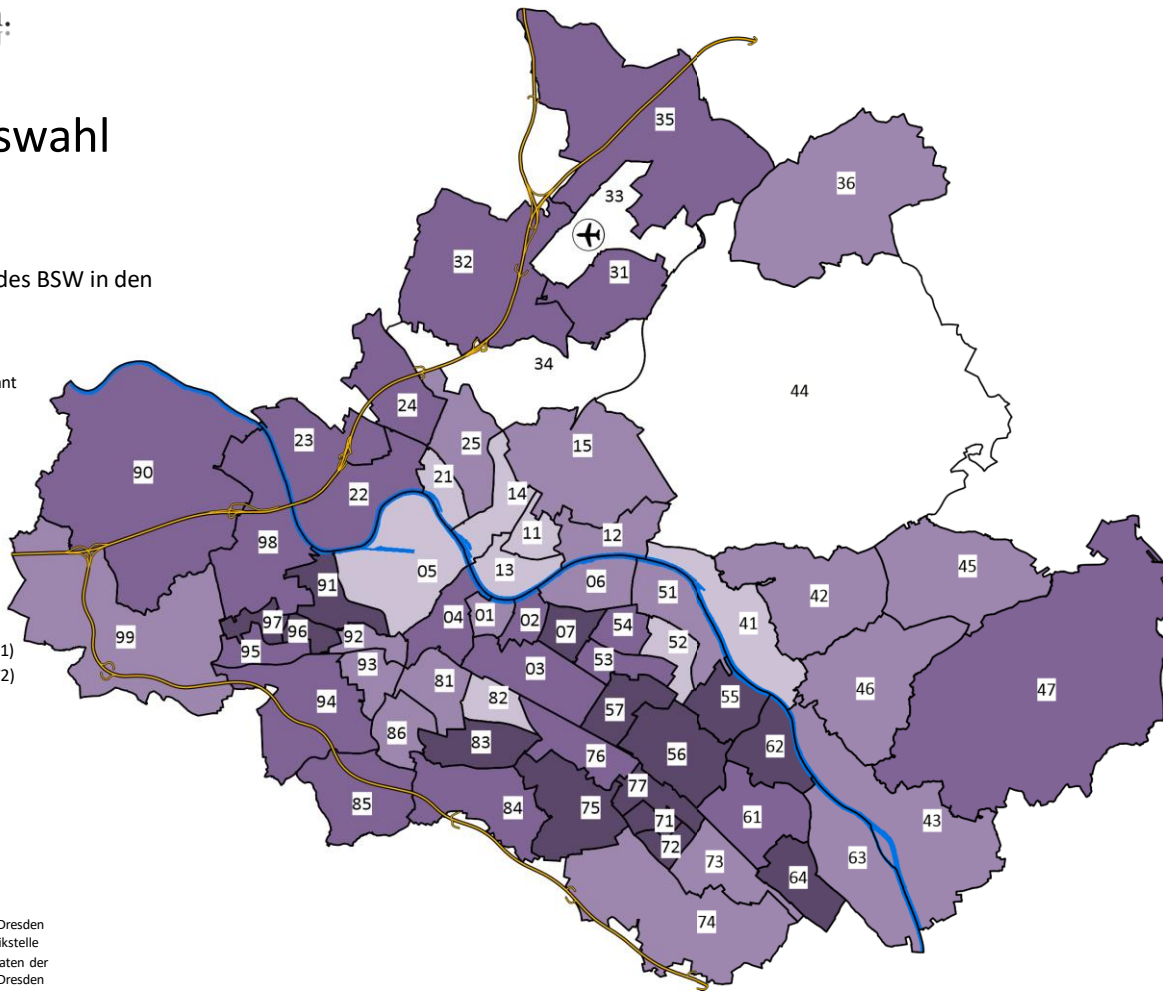
Bundestagswahl

am 23. Februar 2025

Zweitstimmenanteil des BSW in den
Stadtteilen
in Prozent



Minimum: 4,3 (Stadtteil 11)
Maximum: 10,3 (Stadtteil 72)



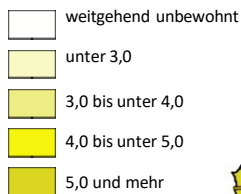


Dresden.
DIE STADT

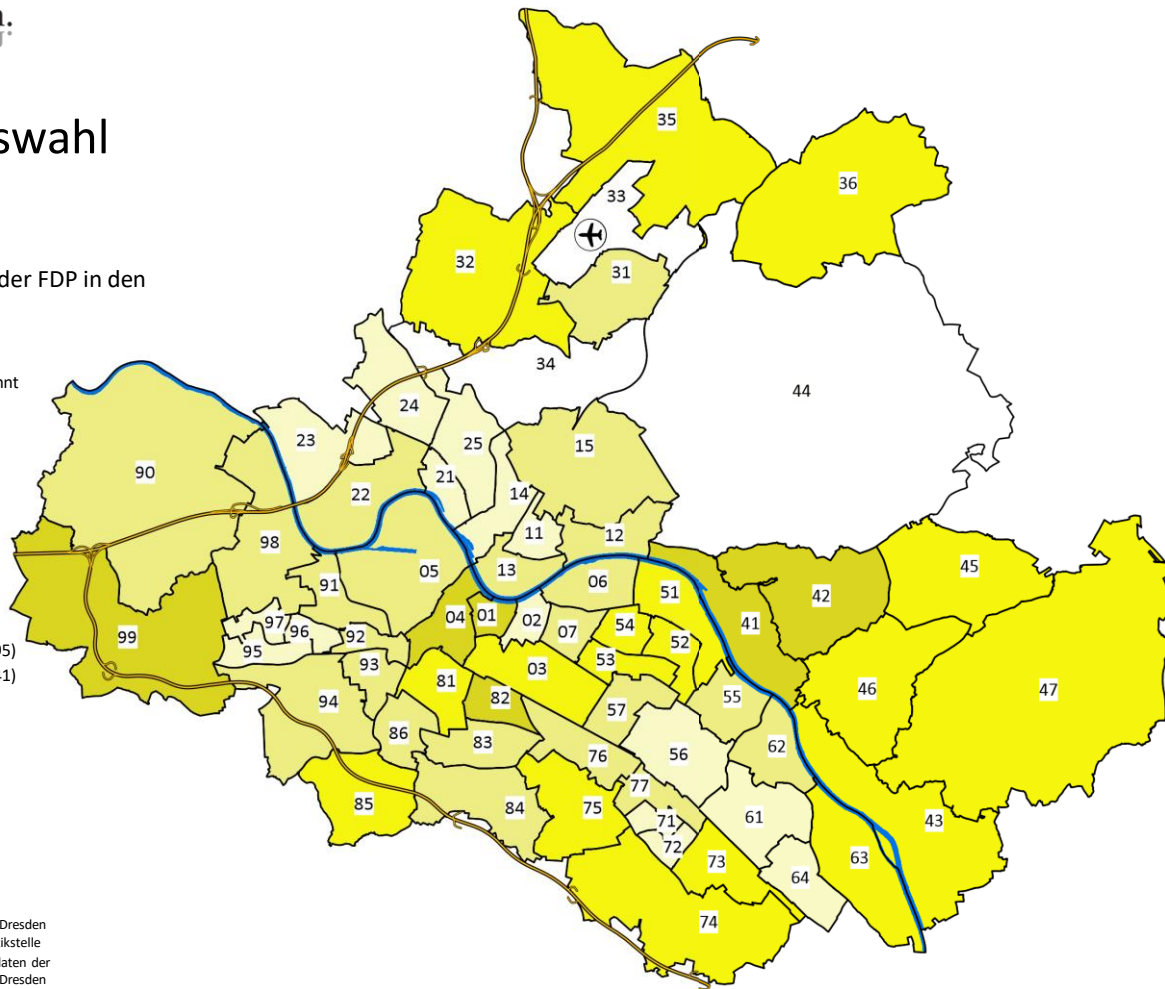
Bundestagswahl

am 23. Februar 2025

Zweitstimmenanteil der FDP in den
Stadtteilen
in Prozent



Minimum: 1,9 (Stadtteil 95)
Maximum: 7,7 (Stadtteil 41)



Bundestagswahl atlas

<https://www.dresden.de/interaktiv>

Wanach suchen Sie?

Rathaus Leben in Dresden Stadtraum Wirtschaft Kultur Tourismus

Dresden.de → Leben in Dresden → Stadtportrait → Statistik & Geodaten → Interaktive Anwendungen

Interaktive statistische Anwendungen

Demografiemonitor KBU-Atlas Stadtteilkatalog Open Data

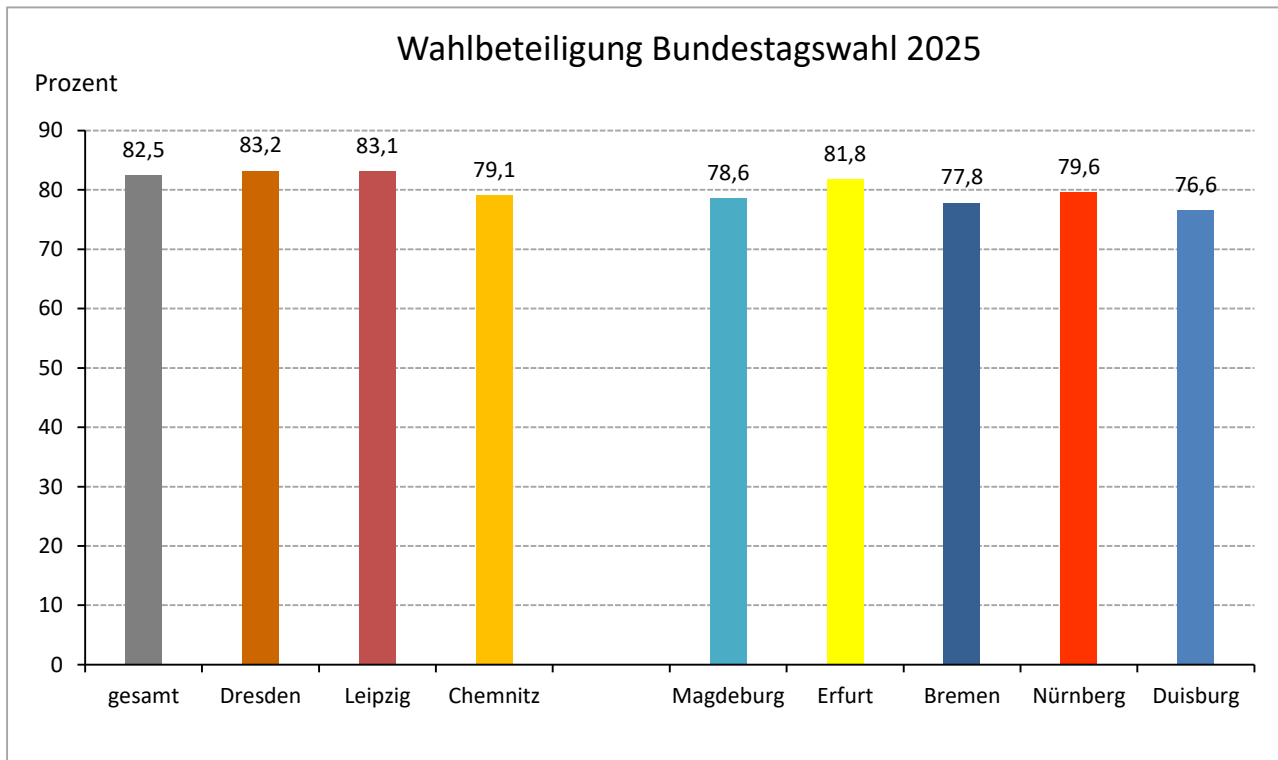
Bundestagswahl atlas Landtagswahl atlas Kommunalwahl atlas Oberbürgermeisterwahl atlas

Anleitung Demografiemonitor, KBU-Atlas und Stadtteilkatalog ▾

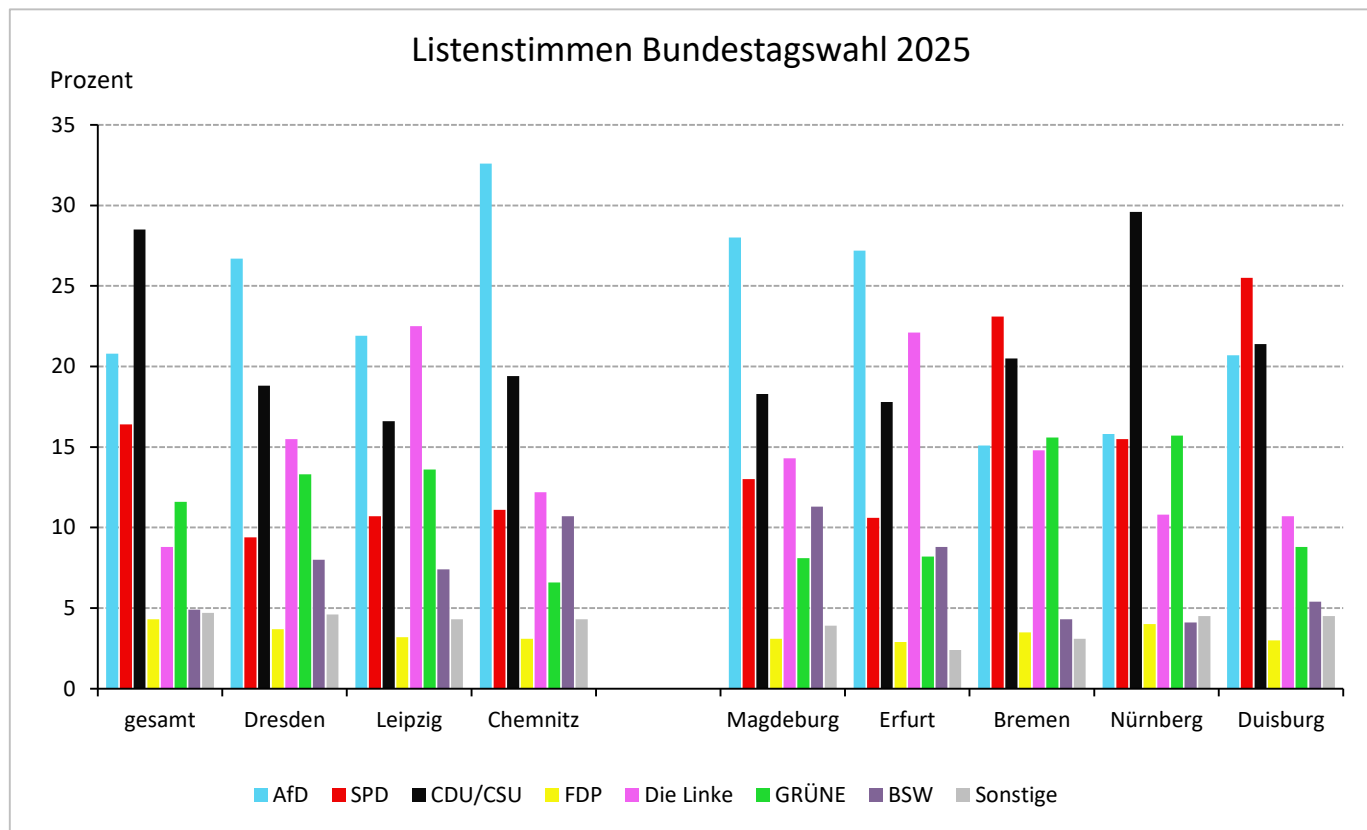
Anleitung Wahl atlas (Bundestagswahl, Landtagswahl, Kommunalwahl, Oberbürgermeisterwahl) ▾

Kontakt bei Fragen ▾

Ergebnisse im Städtevergleich



Ergebnisse im Städtevergleich





Dresden.
Dresdner



Vielen Dank für Ihre Aufmerksamkeit!