









Landeshauptstadt
Dresden
Stadtplanungsamt

Parkraum- und Bewirtschaftungskonzept Innere Neustadt - Teilbereich Regierungsviertel -





Parkstände Bewirtschaftung

-  Kurzzeitparken
-  gebührenpflichtiges Parken, Bewohner frei
-  Bewohnerparken (0-24 Uhr)
-  Behindertenstellplatz
-  Bus
-  (eingeschränktes) Haltverbot, zeitlich beschränkt

Parken außerhalb des Straßenraumes

-  Parken auf Brachflächen
-  private Stellplätze/Parkflächen

Parkplatz / Tiefgarage

-  öffentlich zugänglich
-  nicht öffentlich zugänglich
-  öffentlich zugänglich
-  nicht öffentlich zugänglich

-  Grenze Untersuchungsgebiet

Maßstab: 1:2500 (A3) Stand: 10.01.2019

Übersichtsplan
Art der Bewirtschaftung