





Flächennutzungsplan - Vorentwurf

8.10 Kulturgüter

8.10.1 Identitätsprägende Raumstrukturen

-  Identitätsprägende urbane Bau- und Freiraumstrukturen
-  Bereiche mit anteiligem strukturellen Handlungsbedarf
-  Identitätsprägende Waldgebiete



Maßstab 1 : 90 000

Herausgeber: Landeshauptstadt Dresden, Geschäftsbereich Stadtentwicklung
Bearbeitungsstand: 26.11.2008
Kartografie: Stadtplanungsamt
Diese Karte ist urheberrechtlich geschützt. Nachdruck oder sonstige Vervielfältigung, auch auszugsweise, nur mit Genehmigung des Herausgebers.

Geländehintergrund abgeleitet aus ATKIS-DGM c
Landesvermessungsamt Sachsen 2006 / IOR