




Flächennutzungsplan - Vorentwurf

8.8 Umwelt




8.8.2 Gewässer/Hochwasserschutz

Hochwasserschutz

-  rechtswirksame Überschwemmungsgebiete
-  künftig vor Hochwasser geschützte Flächen (Hochwasserschutzkonzepte bis HQ100 (Elbe) bzw. HQ200/EHQ (Weißeritz) in Planung oder Bau)
-  Hochwasserabflussbereich

Entwicklung von Fließgewässern

(aus: Gewässerentwicklungskonzept Stand 2002)

-  urban beeinträchtigte Gewässerabschnitte
Ziel: naturnahe Entwicklung
-  naturferne Gewässerabschnitte
Ziel: naturnahe Sanierung und Umgestaltung
-  naturnahe Gewässerabschnitte
Ziel: Schutz des vorhandenen Zustandes

Bestandsdarstellungen im Stadtgebiet

(Datengrundlage: Umweltamt 2006)

-  stehende Gewässer und Elbe

0 2000 4000 6000 m

Maßstab 1 : 90 000

Datengrundlage: Umweltamt
Herausgeber: Landeshauptstadt Dresden, Geschäftsbereich Stadtentwicklung
Bearbeitungsstand: 26.11.2008
Kartografie: Stadtplanungsamt
Diese Karte ist urheberrechtlich geschützt. Nachdruck oder sonstige Vervielfältigung, auch auszugsweise, nur mit Genehmigung des Herausgebers.

