













**Flächennutzungsplan - Vorentwurf**

8.7 Stadttechnik  
8.7.3 Abwasserentsorgung/Abfall

Abwasserentsorgung - Bestand/Planung

-   Kläranlage
-   Pumpwerk
-   Regenklärbecken  
Regenrückhaltebecken
-  Gebiet mit Trennsystem
-  nicht an Kläranlage angeschlossen
-  vorzugsweise dezentrale  
Regenwasserentsorgung anstreben
-  Schmutzwasserkanal
-  Mischwasserkanal
-  Regenwasserkanal, Vorfluter

Abfallwirtschaft - Bestand/Planung

-   Biologisch-mechanische  
Abfallbehandlungsanlage
-   Hausmülldeponie
-   Bauabfallaufbereitung
-   Bioabfallverwertungsanlage
-   Mineralbodendeponie
-   Sperrmüllsortierung
-   Bauabfalldeponie

0 2000 4000 6000 m

Maßstab 1 : 90 000  
Herausgeber: Landeshauptstadt Dresden, Geschäftsbereich Stadtentwicklung  
Bearbeitungsstand: 26.11.2008  
Kartografie: Stadtplanungsamt

Diese Karte ist urheberrechtlich geschützt. Nachdruck oder sonstige Vervielfältigung, auch auszugsweise, nur mit Genehmigung des Herausgebers.

