










Flächennutzungsplan - Vorentwurf

8.6 Verkehr
8.6.2 Hauptverkehrsstraßennetz
mit Hauptsammelstraßen

geplantes Netz

-  Bundesautobahn
-  Bundesstraße
-  Staatsstraße
-  Kreisstraße
-  sonstige Hauptverkehrsstraße
-  Hauptsammelstraße
-  Planung / Vorzugsvariante
-  Option
-  Tunnelstrecke

Bearbeitungsstand: Mai 2004/Mai 2007



Maßstab 1 : 90 000
Herausgeber: Landeshauptstadt Dresden, Geschäftsbereich Stadtentwicklung
Bearbeitungsstand: 26.11.2008
Kartografie: Stadtplanungsamt
Diese Karte ist urheberrechtlich geschützt. Nachdruck oder sonstige Vervielfältigung, auch auszugsweise, nur mit Genehmigung des Herausgebers.

