

Flächennutzungsplan - Vorentwurf

8.6 Verkehr
8.6.1 Hauptverkehrsätze ÖPNV

Hauptverkehrsätze des öffentl. Personennahverkehrs


Eisenbahn-Nahverkehr mit Station

 Bestand

 Planung/Option

Straßenbahn


 Bestand

 Planung


 Option

 Bus

 Bergbahnen

 Fähre (Bestand/Planung)


 Flughafen

 Verknüpfungsstellen zum Fernverkehr

P+R-Plätze
(innerhalb des Stadtgebietes)

 Bestand

 Planung

 durch ÖPNV erschlossene Stadtgebiete
Eisenbahn = 600 m-Radius
Straßenbahn -
- hochverdichtetes Stadtgebiet/
Zentrum = 300 m-Radius
- übriges Stadtgebiet = 400 m-Radius
Bus = 300 m-Radius

 durch ÖPNV nicht erschlossene
Siedlungsbereiche

0 2000 4000 6000 m
Maßstab 1 : 90 000

Herausgeber: Landeshauptstadt Dresden, Geschäftsbereich Stadtentwicklung
Bearbeitungsstand: 26.11.2008
Kartografie: Stadtplanungsamt

Diese Karte ist urheberrechtlich geschützt. Nachdruck oder sonstige Vervielfältigung, auch auszugsweise, nur mit Genehmigung des Herausgebers.

