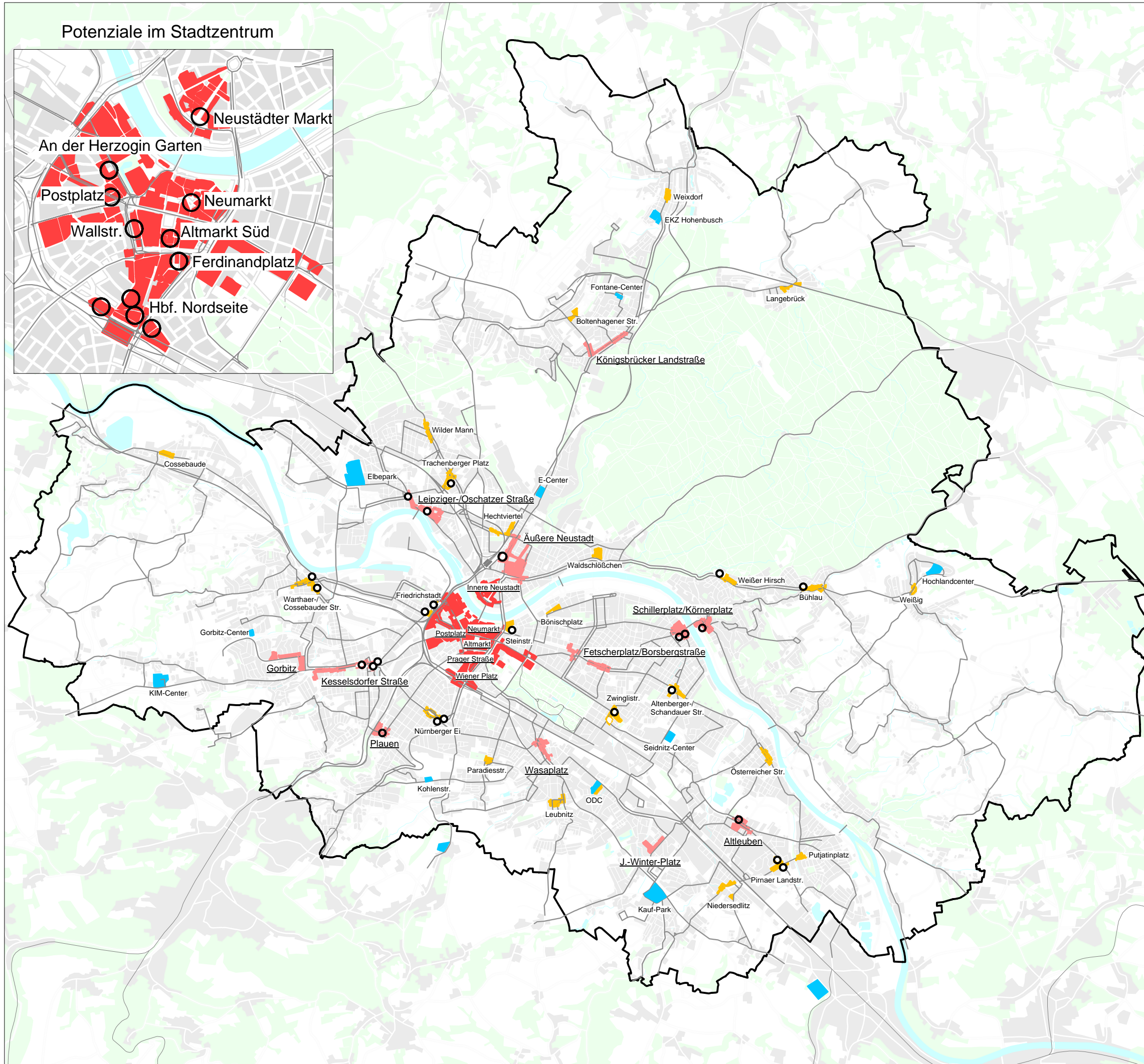
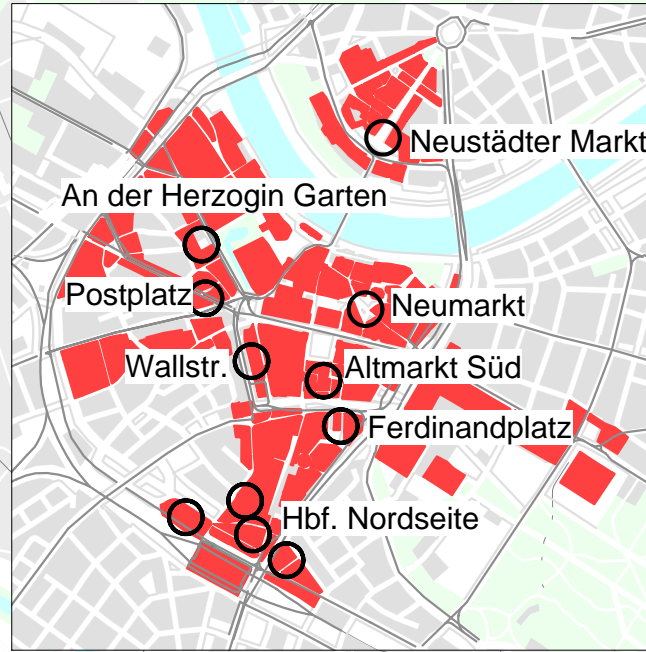


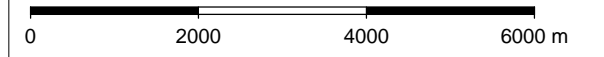
Potenziale im Stadtzentrum



Flächennutzungsplan - Vorentwurf

8.4 Zentrenstruktur

-  **Innenstadt (mit Schwerpunktbereichen)**
-  **Ortsteilzentren**
-  **Wohnnahe Zentren**
-  **Komplexe Einzelhandelsstandorte**
-  **Flächenpotenziale**
-  **ÖPNV-Netz**



Maßstab 1 : 90 000

Herausgeber: Landeshauptstadt Dresden, Geschäftsbereich Stadtentwicklung
 Bearbeitungsstand: 26.11.2008
 Kartografie: Stadtplanungsamt
 Diese Karte ist urheberrechtlich geschützt. Nachdruck oder sonstige Vervielfältigung, auch auszugsweise, nur mit Genehmigung des Herausgebers.